

岡山県の地震

令和7年(2025年)12月

目 次

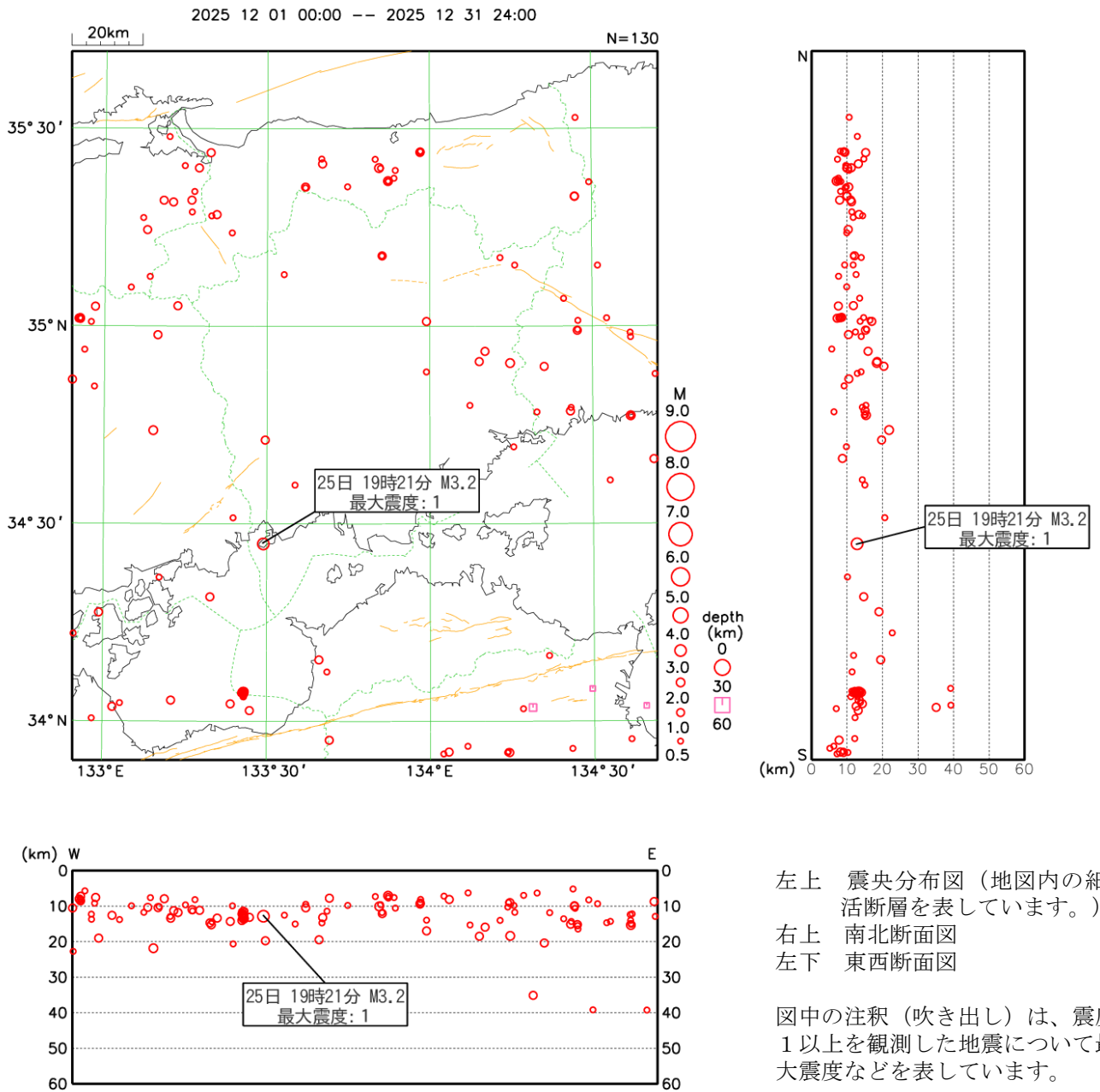
○岡山県及びその周辺の地震活動（12月）	
震央分布図及び断面図	… 1
概 況	… 1
岡山県において震度 1 以上を観測した地震の表	… 2
岡山県において震度 1 以上を観測した地震の震度分布図	… 2
○地震防災メモ No.240	
令和 7 年に岡山県内で震度 1 以上を観測した地震	… 3～5

- 「岡山県の地震」は、月 1 回発行し、岡山県及びその周辺の地震活動をお知らせするとともに、適宜、社会的関心の高い地震について解説します。また、「地震防災メモ」により地震、津波に対する防災知識の普及等に努め、皆様のお役に立つことを目的としています。
 - この資料の震源要素、震度データは、再調査されたあと修正されることがあります。
 - 本資料は、国立研究開発法人防災科学技術研究所、北海道大学、弘前大学、東北大学、東京大学、名古屋大学、京都大学、高知大学、九州大学、鹿児島大学、国立研究開発法人産業技術総合研究所、国土地理院、国立研究開発法人海洋研究開発機構、公益財団法人地震予知総合研究振興会、青森県、東京都、静岡県、神奈川県温泉地学研究所及び気象庁のデータを用いて作成しています。
- また、2016 年熊本地震合同観測グループのオンライン臨時観測点（河原、熊野座）、2022年能登半島における合同地震観測グループによるオンライン臨時観測点（よしが浦温泉、飯田小学校）、2025年トカラ列島近海における合同地震観測グループによるオンライン臨時観測点（平島、小宝島）、EarthScope Consortiumの観測点(台北、玉峰、寧安橋、玉里、台東)のデータを用いて作成しています。

岡山地方気象台

岡山県及びその周辺の地震活動(12月)

震央分布図及び断面図



左上 震央分布図（地図内の細線は活断層を表しています。）

右上 南北断面図

左下 東西断面図

図中の注釈（吹き出し）は、震度1以上を観測した地震について最大震度などを表しています。

概況

・12月に岡山県で震度1以上の揺れが観測された地震は1回(前月:1回)でした。

岡山県において震度1以上を観測した地震の表(12月)

2025年12月25日19時21分 瀬戸内海中部

34° 26.9' N 133° 29.3' E 13km M3.2

----- 地点震度 -----

岡山県 震度 1: 笠岡市殿川*, 笠岡市笠岡*, 里庄町里見*, 浅口市天草公園, 浅口市鴨方町*

注) 1 内容は暫定値であり、後日再調査のうえ、修正されることがあります。

なお、地震データの確定値は『気象庁地震・火山月報(カタログ編)』に掲載されます。

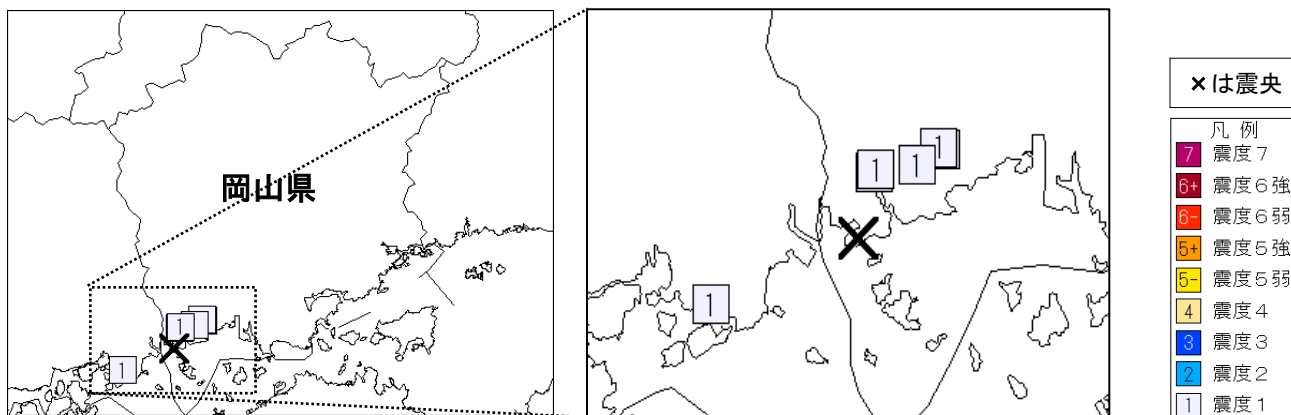
2 地名に*印を付したものは、岡山県又は防災科学技術研究所の震度観測点によるものです。

なお、震度は気象庁震度階級表によるものです。

岡山県において震度1以上を観測した地震の震度分布図(12月)

2025年12月25日19時21分 瀬戸内海中部の地震

岡山県及び周辺観測点の震度分布



<地震の概要>

25日19時21分 瀬戸内海中部の地震(深さ13km、M3.2)により、岡山県笠岡市・里庄町・浅口市、広島県福山市で震度1を観測しました。

令和7年に岡山県内で震度1以上を観測した地震

令和7年(2025年)1月1日～12月31日の間に、岡山県内の震度観測点で震度1以上を観測した地震は8回(2024年は18回)ありました。

岡山県内での最大震度は震度2で、1月13日に発生した日向灘の地震(M6.6)と、6月29日に発生した島根県東部の地震(M4.1)で観測しました。

表1 令和7年に岡山県内の震度観測点で震度1以上を観測した地震の月別回数

令和7年	1月	2月	3月	4月	5月	6月	7月	8月	9月	10月	11月	12月	合計
震度1	0	1	0	0	0	0	2	0	0	1	1	1	6
震度2	1	0	0	0	0	1	0	0	0	0	0	0	2
震度3	0	0	0	0	0	0	0	0	0	0	0	0	0
震度4	0	0	0	0	0	0	0	0	0	0	0	0	0
震度5弱以上	0	0	0	0	0	0	0	0	0	0	0	0	0
合計	1	1	0	0	0	1	2	0	0	1	1	1	8

表2 令和7年に岡山県内で震度1以上を観測した地震

No.	発震日時	震央地名	北緯	東経	深さ km	規模 M	最大震度	岡山県の 最大震度
1	1月13日 21時19分	日向灘	31° 49.71'	131° 34.20'	36	6.6	5弱	2
2	2月28日 15時29分	高知県中部	33° 41.15'	133° 38.81'	36	3.8	2	1
3	6月29日 09時59分	島根県東部	35° 20.85'	133° 16.45'	10	4.1	3	2
4	7月26日 06時43分	岡山県南部	34° 54.30'	134° 14.65'	19	3.6	2	1
5	7月30日 08時24分	カムチャツカ半島付近	52° 30.70'	160° 19.40'	35	8.8	2	1
6	10月08日 15時29分	岡山県北部	35° 01.00'	134° 06.63'	13	2.9	1	1
7	11月25日 18時01分	熊本県阿蘇地方	32° 59.85'	131° 06.48'	9	5.8	5強	1
8	12月25日 19時21分	瀬戸内海中部	34° 26.96'	133° 29.38'	13	3.2	1	1

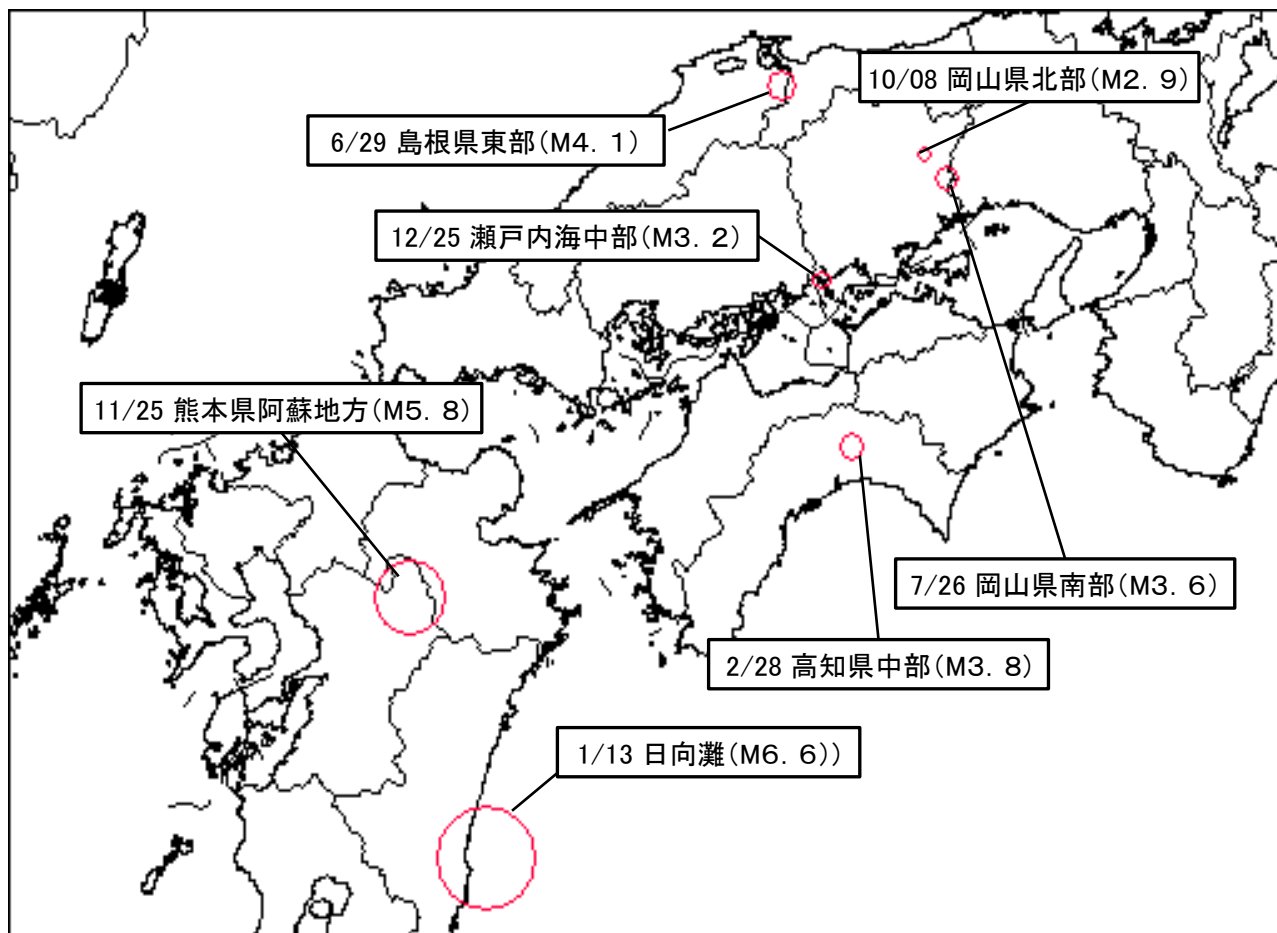


図1 令和7年に岡山県内の震度観測点で震度1以上を観測した地震の震央分布

表3 令和7年に岡山県内の震度観測点で震度1以上を観測した地震の観測点別回数

観測点名	震度1	震度2	震度3	震度4	合計
津山市林田	1	0	0	0	1
津山市小中原＊	0	0	0	0	0
津山市山北＊	0	0	0	0	0
津山市新野東＊	1	0	0	0	1
津山市中北下＊	0	0	0	0	0
津山市阿波＊	0	0	0	0	0
津山市加茂町＊	0	0	0	0	0
新見市新見	1	0	0	0	1
新見市唐松＊	0	1	0	0	1
新見市神郷下神代＊	0	0	0	0	0
新見市哲多町本郷＊	1	0	0	0	1
新見市哲西町矢田＊	1	0	0	0	1
新見市大佐小阪部＊	0	0	0	0	0
新見市千屋実＊	0	1	0	0	1
新庄村役場＊	1	0	0	0	1
鏡野町井坂＊	0	0	0	0	0
鏡野町富西谷＊	0	0	0	0	0
鏡野町竹田＊	0	0	0	0	0
鏡野町上齋原＊	0	0	0	0	0
勝央町勝間田＊	1	0	0	0	1
奈義町豊沢＊	0	0	0	0	0
西粟倉村影石＊	0	0	0	0	0
久米南町下弓削＊	0	0	0	0	0
岡山美咲町西川＊※1	0	0	0	0	0
岡山美咲町原田＊※2	0	0	0	0	0
岡山美咲町久木＊	1	0	0	0	1
真庭市下方＊	1	0	0	0	1
真庭市禾津＊	1	0	0	0	1
真庭市下砦部＊	0	0	0	0	0
真庭市勝山＊	0	0	0	0	0
真庭市豊栄＊	1	0	0	0	1
真庭市蒜山下和＊	1	0	0	0	1
真庭市蒜山下福田＊	2	1	0	0	3
真庭市美甘＊	0	0	0	0	0
真庭市蒜山上福田＊	2	1	0	0	3
真庭市久世＊	1	0	0	0	1
真庭市落合垂水＊	0	0	0	0	0
美作市尾谷	1	0	0	0	1
美作市真加部＊	1	0	0	0	1
美作市古町＊	0	0	0	0	0
美作市栄町＊※3	0	0	0	0	0
美作市美来＊※4	0	0	0	0	0
美作市福本＊	1	0	0	0	1
美作市江見＊	0	0	0	0	0
美作市太田＊	0	0	0	0	0
倉敷市新田	1	0	0	0	1
倉敷市沖＊	1	0	0	0	1
倉敷市下津井＊	2	0	0	0	2
倉敷市白楽町＊	2	0	0	0	2
倉敷市真備町＊	1	1	0	0	2
倉敷市児島小川町＊	1	1	0	0	2

観測点名	震度1	震度2	震度3	震度4	合計
倉敷市水島北幸町＊	1	1	0	0	2
倉敷市玉島阿賀崎＊	0	1	0	0	1
倉敷市船穂町＊	0	1	0	0	1
玉野市田井＊	1	0	0	0	1
笠岡市殿川＊	2	0	0	0	2
笠岡市笠岡＊	2	0	0	0	2
井原市井原町＊	1	0	0	0	1
井原市美星町＊	0	0	0	0	0
井原市芳井町＊	0	0	0	0	0
総社市地頭片山＊	1	0	0	0	1
総社市清音軽部＊	2	0	0	0	2
総社市小寺＊	0	0	0	0	0
高梁市原田南町＊	1	0	0	0	1
高梁市備中町＊	1	0	0	0	1
高梁市有漢町＊	0	0	0	0	0
高梁市松原通＊	1	0	0	0	1
高梁市成羽町＊	0	0	0	0	0
高梁市川上町＊	0	0	0	0	0
備前市伊部	1	0	0	0	1
備前市福田＊	0	0	0	0	0
備前市日生町＊	0	0	0	0	0
備前市吉永町＊	0	0	0	0	0
備前市東片上＊	1	0	0	0	1
和気町尺所＊	1	0	0	0	1
和気町矢田＊	2	0	0	0	2
早島町前潟＊	0	1	0	0	1
里庄町里見＊	2	1	0	0	3
矢掛町矢掛＊	2	0	0	0	2
吉備中央町下加茂＊	0	0	0	0	0
吉備中央町豊野＊	0	0	0	0	0
瀬戸内市牛窓町＊	0	0	0	0	0
瀬戸内市邑久町＊	1	0	0	0	1
瀬戸内市長船町＊	1	0	0	0	1
赤磐市上市	0	1	0	0	1
赤磐市町苅田＊	0	0	0	0	0
赤磐市松木＊※5	0	0	0	0	0
赤磐市周匝＊	1	0	0	0	1
浅口市天草公園	3	0	0	0	3
浅口市寄島町＊	1	0	0	0	1
浅口市鴨方町＊	2	0	0	0	2
浅口市金光町＊	2	0	0	0	2
岡山北区桑田町	1	0	0	0	1
岡山北区足守	0	0	0	0	0
岡山北区新屋敷＊	1	0	0	0	1
岡山北区御津金川＊	0	0	0	0	0
岡山北区建部町＊	0	0	0	0	0
岡山中区浜＊	1	0	0	0	1
岡山東区瀬戸町＊	2	0	0	0	2
岡山東区西大寺南＊	1	0	0	0	1
岡山南区片岡＊	0	1	0	0	1
岡山南区浦安南町＊	1	1	0	0	2

注）観測点名称の後に＊印を付したものは、岡山県または防災科学技術研究所の観測点です。

＜令和7年中に移設等に伴い観測状況に変化があった観測点＞

- ※1 岡山美咲町西川＊ 移設のため5月1日より観測停止
- ※2 岡山美咲町原田＊ 5月9日17時30分～9月1日13時35分 移設作業により欠測
- ※3 美作市栄町＊ 5月4日09時00分 観測終了（後継観測点 美作市美来）
- ※4 美作市美来＊ 6月17日16時15分 観測開始
- ※5 赤磐市松木＊ 6月14日09時00分～6月24日13時05分 移設作業により欠測
- 岡山北区大供＊ 移設のため通年観測停止