

令和3年8月8日から9日にかけての台風第9号による 強風、大雨について (岡山県の気象速報)

この資料は速報として取り急ぎまとめたものです。そのため、後日内容の一部訂正や追加をすることがあります。

概要

8月4日09時に南シナ海で発生した台風第9号は、東シナ海を北東に進み、8日20時過ぎに鹿児島県枕崎市付近に上陸し、更に9日05時過ぎには広島県呉市付近に再上陸し、9日09時に中国地方で温帯低気圧に変わりました。

台風の接近に伴い、8日夜遅くから風が強まり、9日に岡山市北区津島では最大瞬間風速(南西24.1メートル)、最大風速(南西15.2メートル)を観測したほか、笠岡では最大瞬間風速(南西22.0メートル)及び最大風速(西南西14.3メートル)が8月の極値を更新しました。また、台風を取り巻く雨雲がかかり、降り始めの8日11時00分から9日19時00分までの降水量(アメダスによる速報値)が、鏡野町恩原で150.0ミリとなるなど、北部を中心に大雨となりました。

台風の影響で、県内では、JRで一部路線の運転取り止めや、航空機やフェリーが欠航となるなど交通が大きく乱れました。

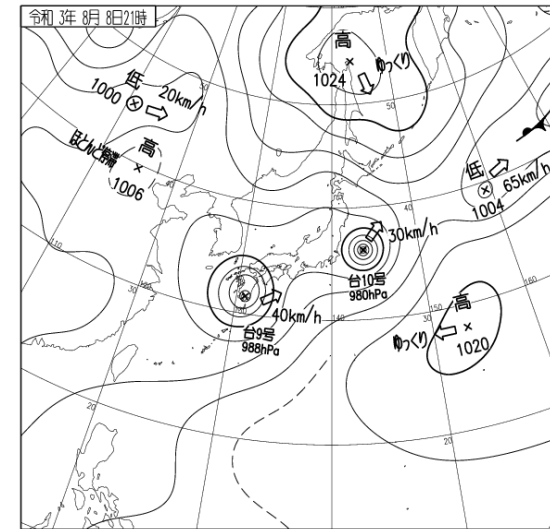
【被害状況:9日10時30分現在、岡山県調べ】

台風経路図

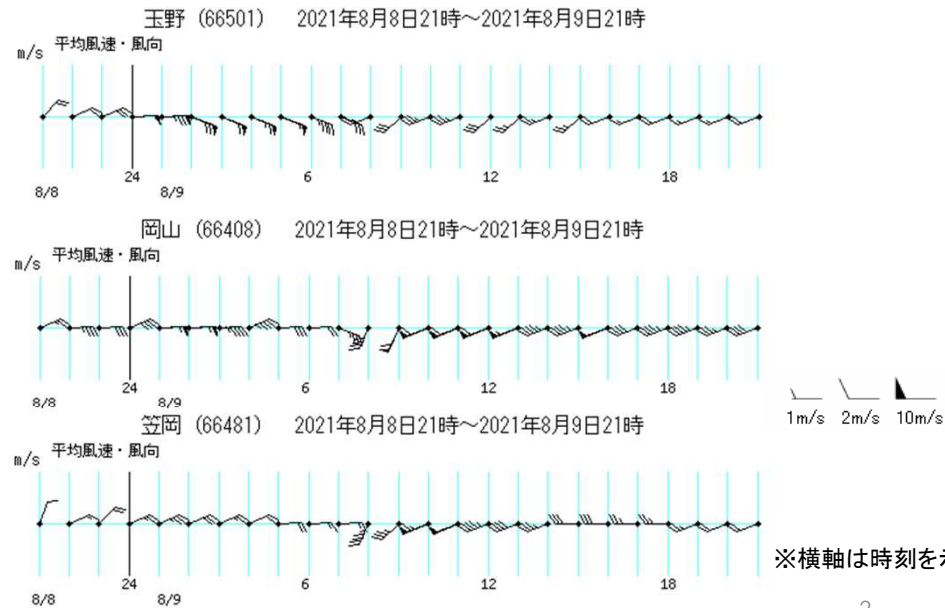


地上天気図

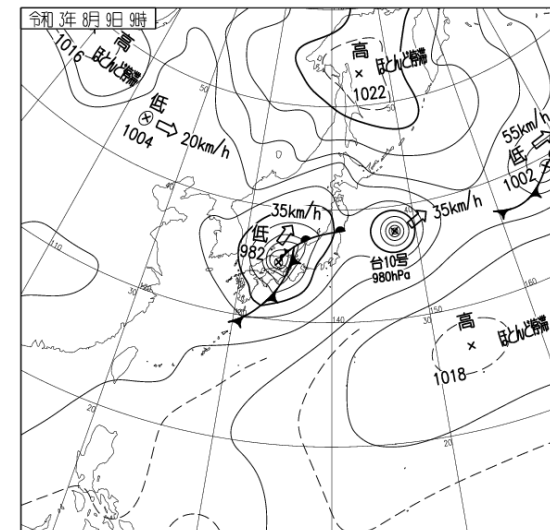
8月8日21時



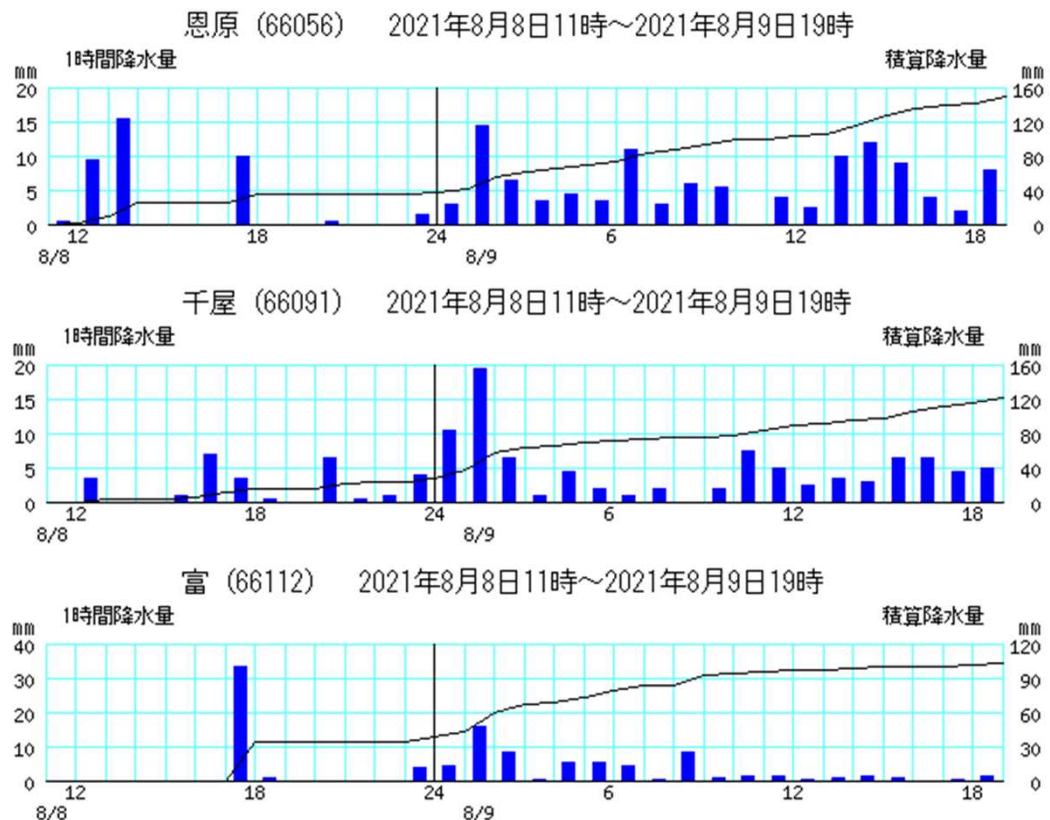
アメダス時系列グラフ (8月8日21時～8月9日21時)



8月9日09時

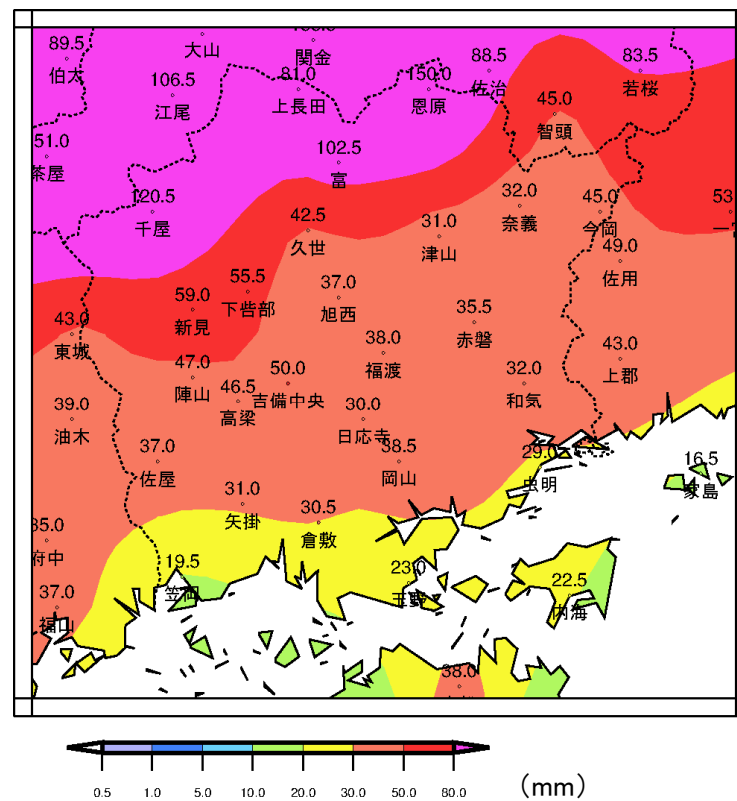


アメダス時系列グラフ(8月8日11時~8月9日19時)



※棒グラフは1時間降水量(左軸)、折れ線グラフは積算降水量(右軸)を示す。
横軸は時刻を示す。

アメダス期間降水量(8月8日11時~9日19時)



レーダー画像(8月8日21時~8月9日09時)

