

対象地域：沖繩本島地方
大東島地方
宮古島地方
石垣島地方

(速 報 : 第3報)

令和5年台風第6号について

目 次

- | | | |
|----|----|-----------------------|
| 資料 | 1 | 気象概況 |
| 資料 | 2 | 台風経路図 |
| 資料 | 3 | 地上天気図、沿岸波浪実況図 |
| 資料 | 4 | 気象衛星画像、気象レーダー画像 |
| 資料 | 5 | 暴風域・強風域入出日時 |
| 資料 | 6 | 台風期間における観測値、極値 |
| 資料 | 7 | 気象警報・注意報、気象情報発表状況 |
| 資料 | 8 | 時系列図 (降水量、風向・風速、現地気圧) |
| 資料 | 9 | 観測値表 (降水量、風向・風速) |
| 資料 | 10 | 被害状況 |

注) この報告は、8月7日11時までの資料 (一部を除く) により速報としてまとめたものです。

この資料に関する問合せ先：地域防災推進課調査係 (TEL：098-833-2186)

令和5年8月7日



沖 縄 気 象 台

資料 1 気象概況

<台風の進路と勢力>

令和5年7月28日3時にフィリピンの東で発生した台風第6号は、発達しながら北よりに進み、30日15時には暴風域を伴い、21時には日本の南において大型で強い勢力となった。

台風は、その後も北よりに進み31日15時には、南大東島の南約340kmで中心気圧945hPa、最大風速45m/sの大型で非常に強い勢力となった。

8月1日からは進路を徐々に西よりに変え、2日にかけて沖縄本島と宮古島の間を通過し、久米島の南西約40kmまで近づいた。

2日21時から西への動きがゆっくりとなり、3日から4日は宮古島の北海上でほとんど停滞した。3日21時に大型で強い勢力となった台風は、4日12時から進路を東に変え、5日3時には大型で強い勢力ではなくなり、沖縄本島の北海上を通過し、6日未明から明け方にかけて徳之島付近を通過し、7日9時には奄美大島の東に進んだ。今後もゆっくりとした速さで進みながら8日にかけて進路を徐々に北よりにかえて進む予想である。

<台風の特徴>

- ・台風第6号は、日本の南で急速に発達（中心気圧が24時間で20hPa低下）しながら沖縄地方に接近した。
- ・大東島地方と沖縄本島地方が同時に暴風域に入った。その後、西進に伴い沖縄本島地方と宮古島地方、石垣島地方が同時に暴風域に入った。
- ・2日21時から西への動きがゆっくりとなり、3日から4日は宮古島の北海上でほとんど停滞し、沖縄地方は約1週間にわたり台風の影響を受けた。
- ・沖縄本島地方は1日から3日と4日から6日、大東島地方は1日と6日から7日の二度にわたり暴風域に入った。
- ・沖縄本島地方では、6日明け方に本島北部で北西から南東走向の線状降水帯が発生した。
- ・台風の接近と大潮の時期が重なり、2日には沖縄本島の東海岸（南城市の沖縄験潮場：国土地理院）で過去最高潮位を上回った。
- ・沖縄本島地方では、南城市糸数で最大風速の8月としての1位の値を更新した他、最大瞬間風速は複数の地点で8月としての1位の値を更新した。また、読谷で日降水量、久米島謝名堂で月最大24時間降水量の8月としての1位の値を更新した。

<波>

台風が沖縄本島地方に接近した2日9時の沿岸波浪実況図によると、台風の中心に近い沖縄本島付近で波高の最大値が11mを超える猛烈なしけとなった。

台風が接近した沖縄本島地方では1日から3日と5日、大東島地方では1日、宮古島地方では2日から3日にかけて猛烈なしけとなった。

<潮位>

7月31日21時～8月7日09時の台風第6号による最大潮位偏差
(令和5年8月7日09時時点の速報値)

観測点	最大潮位偏差			
	3分平均値		平滑値	
	偏差 (cm)	起時	偏差 (cm)	起時
那覇	52	8月2日 03時47分	48	8月2日 03時
南大東	42	8月6日 18時02分	26	8月7日 04時
石垣	19	8月3日 05時39分	12	8月2日 17時
与那国	30	8月4日 01時34分	18	8月3日 18時
中城湾港 (*1)	95	8月2日 03時22分	83	8月2日 03時
沖縄 (*2)	135	8月1日 23時00分	98	8月2日 00時
平良 (*1)	43	8月2日 16時26分	33	8月2日 23時

7月31日21時～8月7日09時の台風第6号による最高潮位
(令和5年8月7日09時時点の速報値)

観測点	最高潮位			
	3分平均値		平滑値	
	標高 (cm)	起時	標高 (cm)	起時
那覇	168	8月2日 06時43分	165	8月2日 06時58分
南大東	145	8月2日 06時00分	143	8月2日 06時20分
石垣	144	8月3日 07時23分	140	8月3日 07時44分
与那国	127	8月3日 08時03分	123	8月3日 07時55分
中城湾港 (*1)	209	8月2日 06時04分	198	8月2日 06時15分
沖縄 (*2)	226	8月1日 19時42分	189	8月1日 19時25分
平良 (*1)	161	8月3日 08時41分	151	8月2日 07時10分

3分平均値は波浪等の短周期成分を除いた海面の高さである。

平滑値は日々の潮汐(満干潮)を決定するために、津波や副振動成分を平滑・除去した海面の高さである。

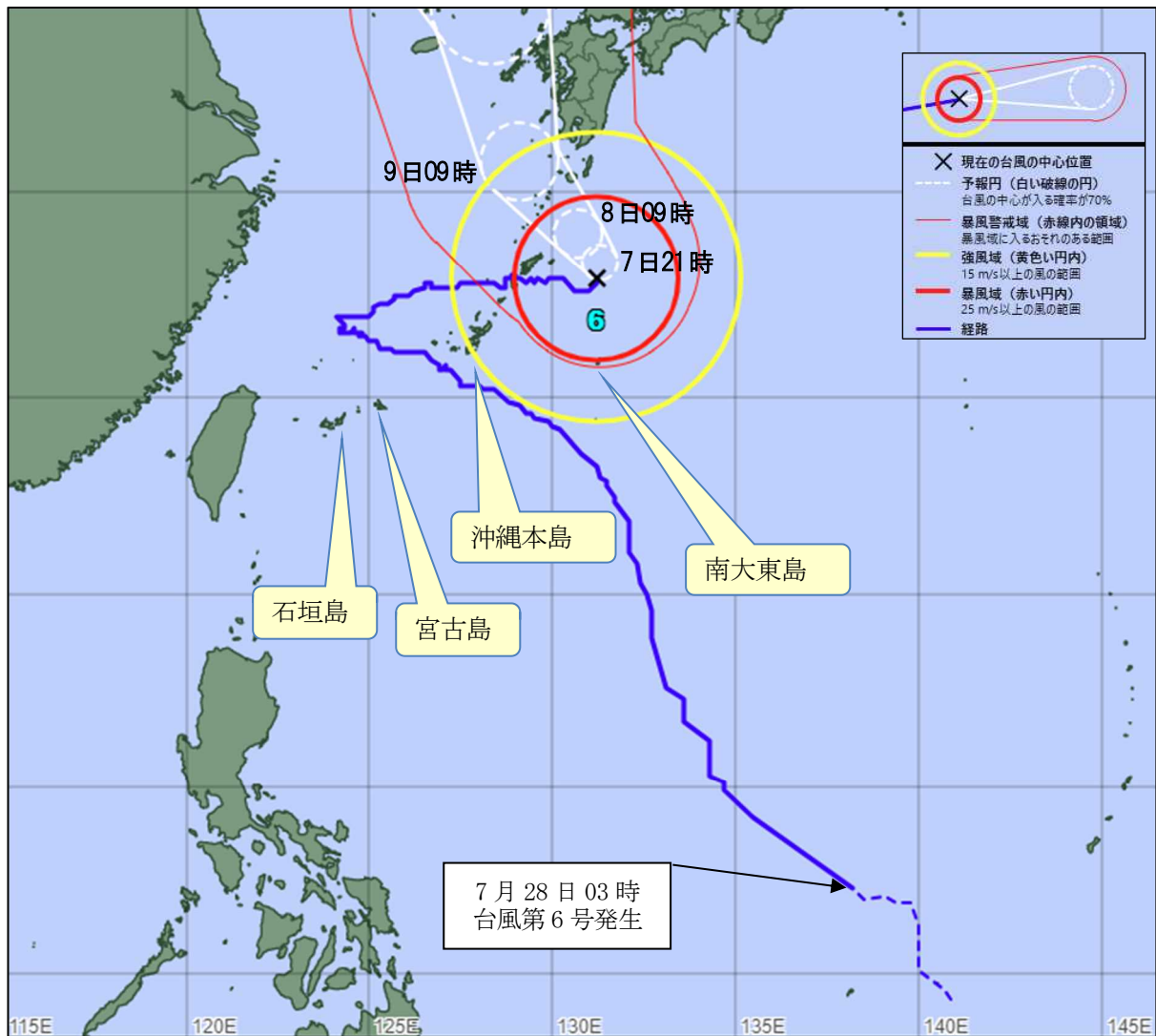
潮位偏差は推算潮位(計算上の潮位)からの偏差である。

(*1)は国土交通省港湾局管轄検潮所を示す。

(*2)は国土地理院管轄検潮所を示す。

資料2 台風経路図

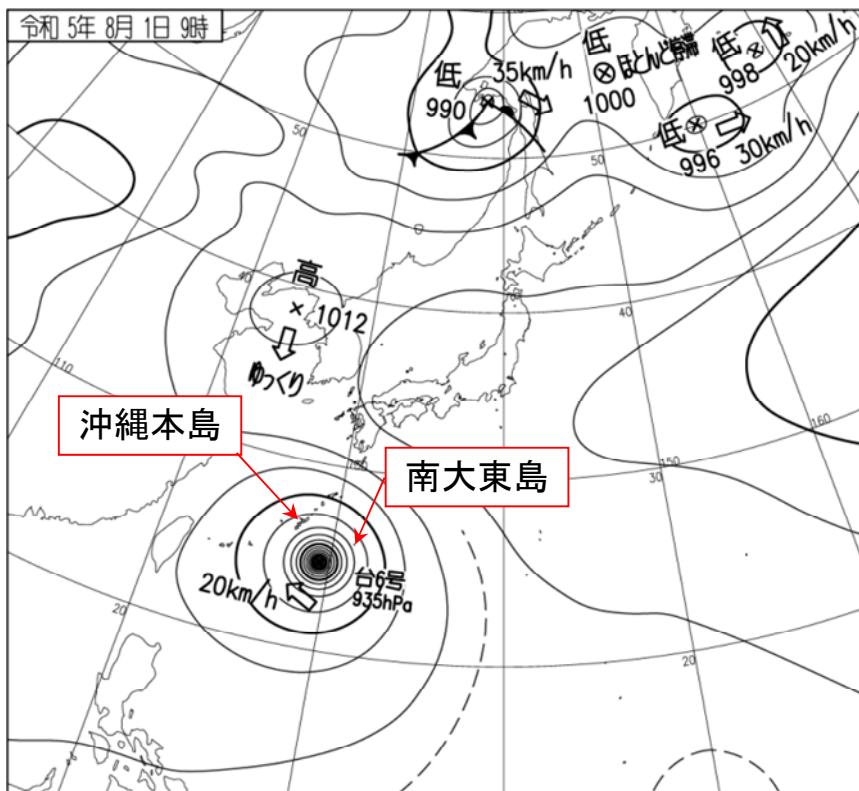
台風第6号経路図（2023年8月7日09時現在 速報値）



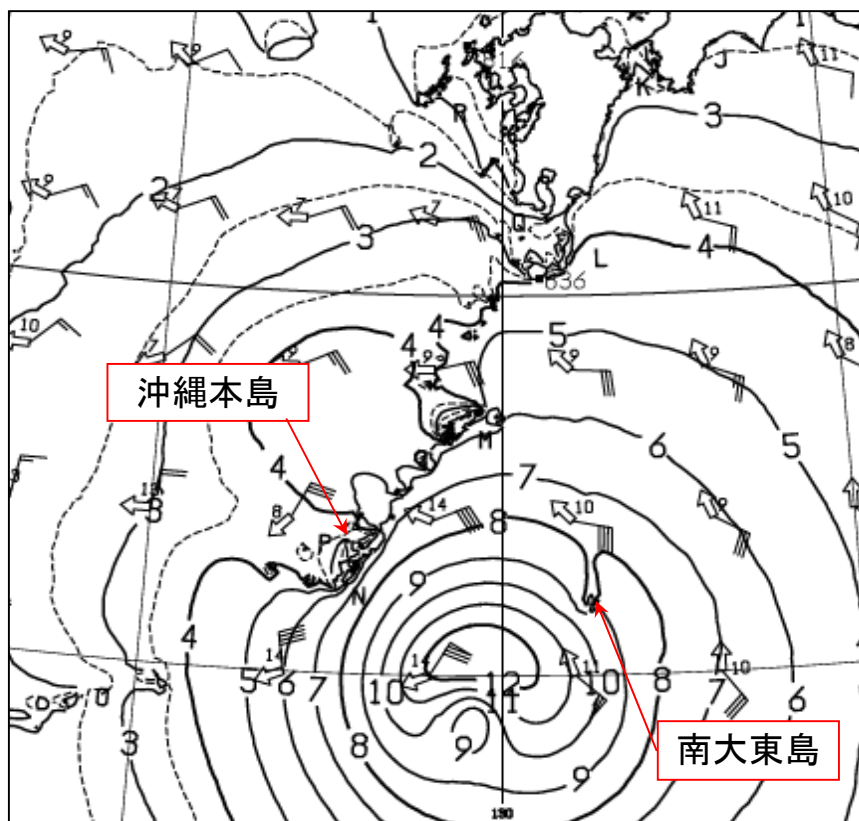
月日時(日本時)	存在地域	中心位置 (緯度・経度)	中心気圧 (hPa)	最大風速 (m/s)
7月28日03時	フィリピンの東	12.3N 138.2E	1000	18
7月29日09時	フィリピンの東	16.2N 134.3E	998	18
7月30日09時	フィリピンの東	18.4N 132.9E	985	25
7月31日09時	日本の南	22.0N 132.0E	960	40
7月31日21時	南大東島の南約270km	23.4N 131.1E	945	45
8月1日09時	那覇市の南東約250km	24.6N 129.4E	935	45
8月1日21時	那覇市の南南東約100km	25.3N 128.0E	930	50
8月2日09時	久米島の南約70km	25.7N 126.9E	930	50

月日時(日本時)	存在地域	中心位置 (緯度・経度)	中心気圧 (hPa)	最大風速 (m/s)
8月2日21時	久米島の西約120km	26.2N 125.6E	935	45
8月3日09時	宮古島の北約210km	26.6N 124.8E	940	45
8月3日21時	宮古島の北北西約230km	26.6N 124.2E	945	40
8月4日09時	宮古島の北北西約270km	27.0N 124.1E	965	35
8月4日21時	久米島の北西約170km	27.5N 125.7E	965	35
8月5日09時	久米島の北約160km	27.7N 126.8E	970	30
8月5日21時	徳之島の西約50km	27.8N 128.4E	970	30
8月6日09時	徳之島の東約40km	27.8N 129.3E	970	30
8月6日21時	奄美市の南東約150km	27.6N 130.7E	970	30
8月7日09時	奄美市の東南東約180km	27.9N 131.2E	970	30

資料3 地上天気図、沿岸波浪実況図

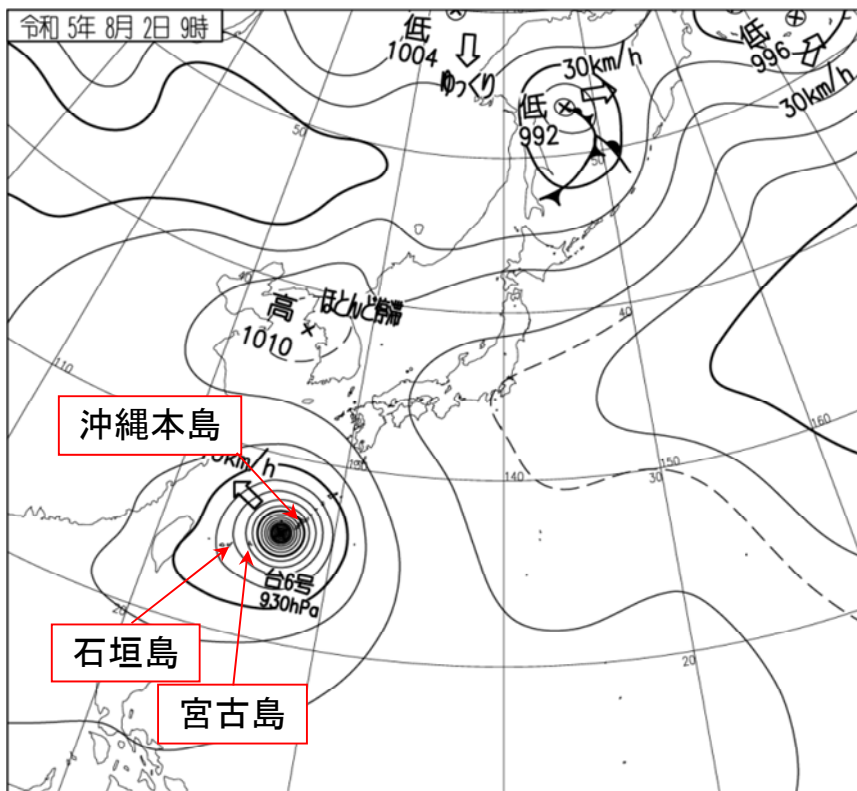


地上天気図 2023年8月1日9時

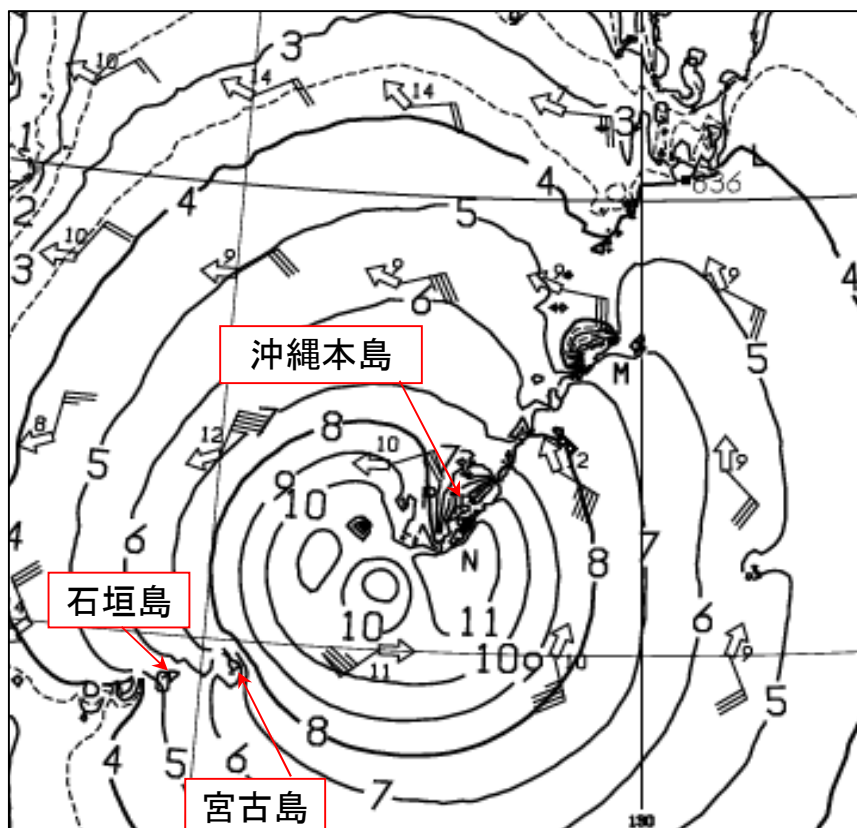


沿岸波浪実況図 2023年8月1日9時

資料3 地上天気図、沿岸波浪実況図

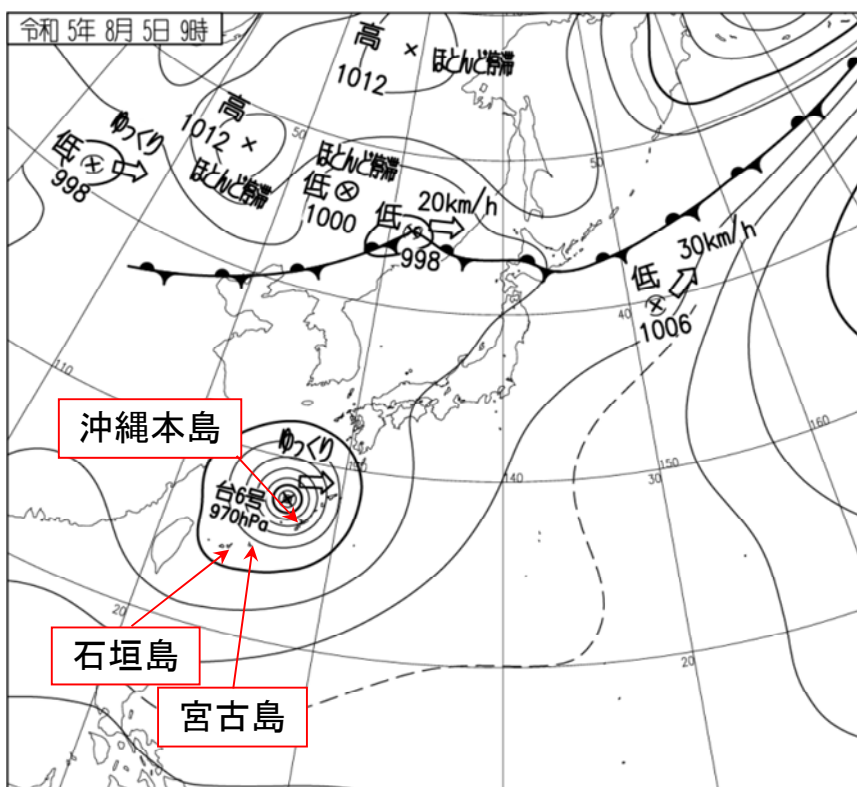


地上天気図 2023年8月2日9時

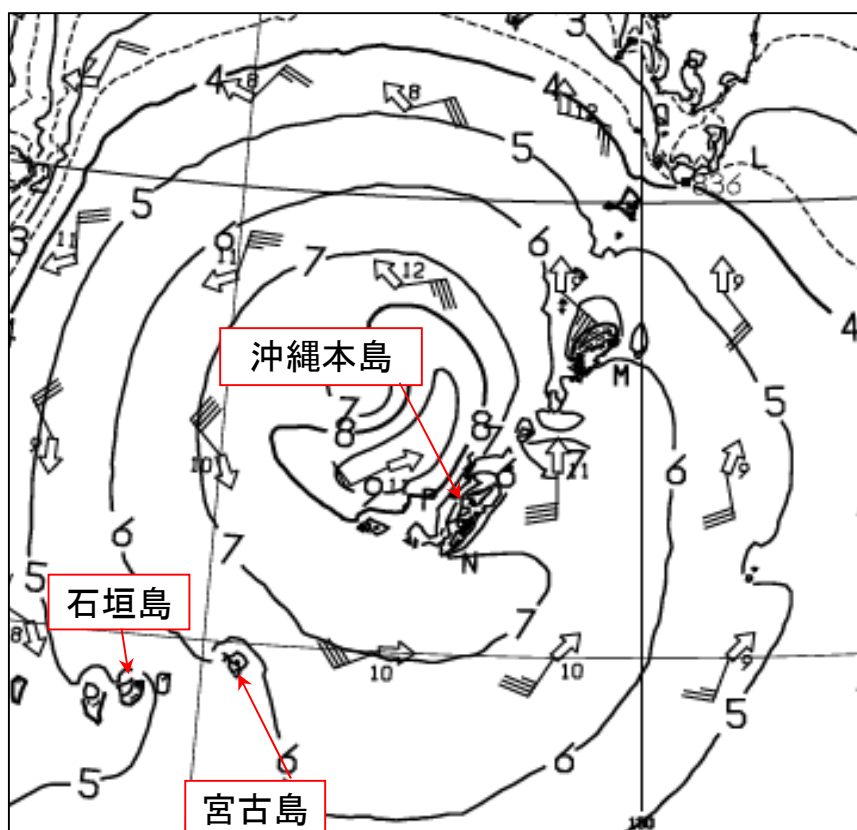


沿岸波浪実況図 2023年8月2日9時

資料3 地上天気図、沿岸波浪実況図

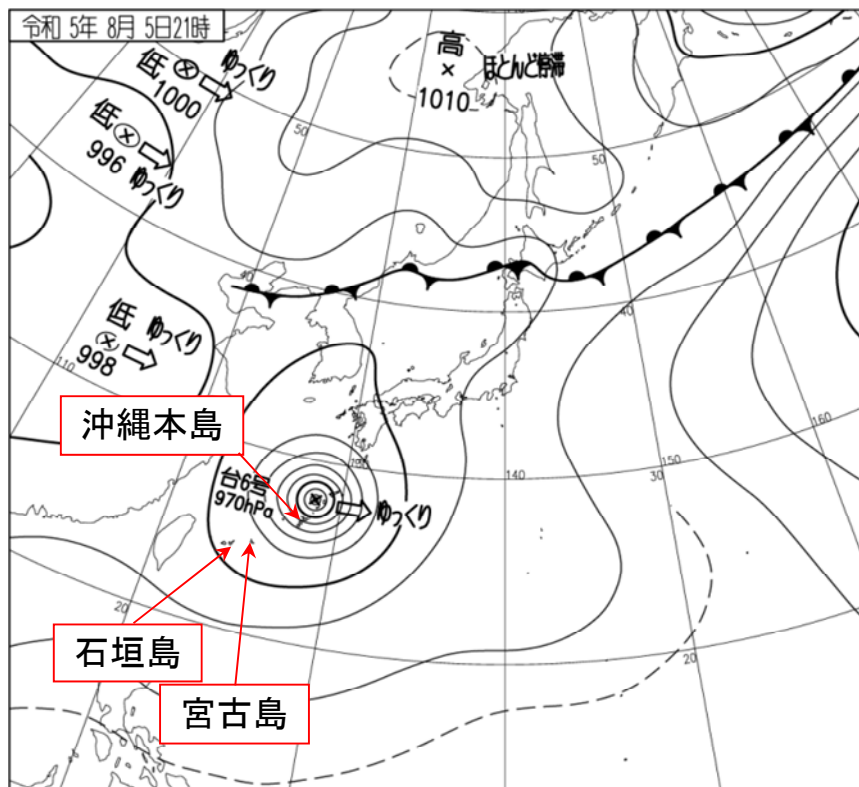


地上天気図 2023年8月5日9時

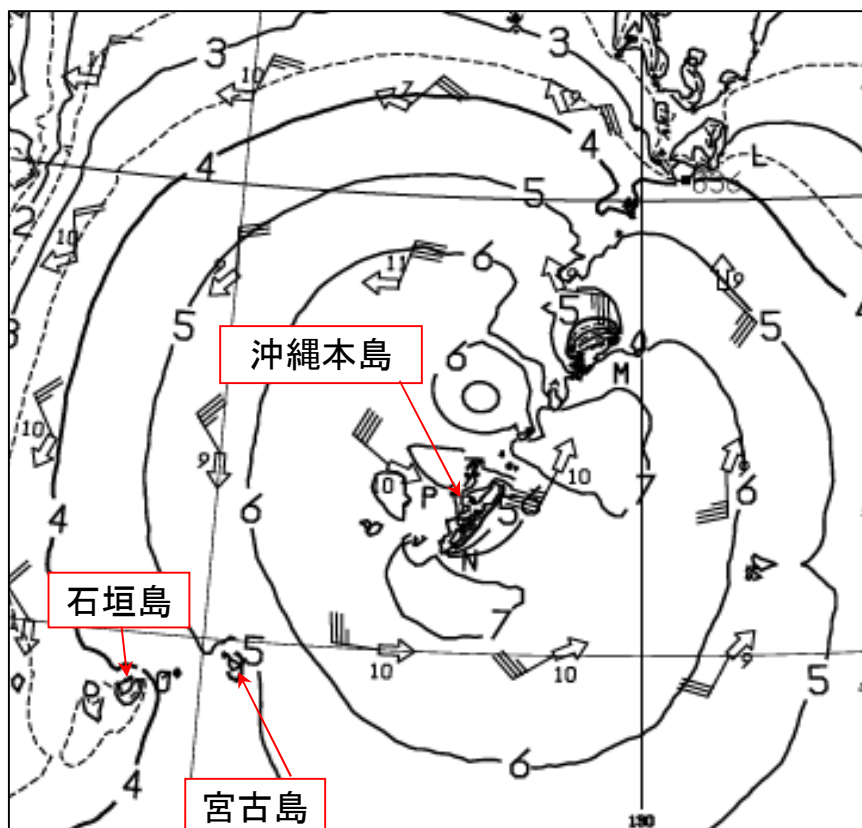


沿岸波浪実況図 2023年8月5日9時

資料3 地上天気図、沿岸波浪実況図

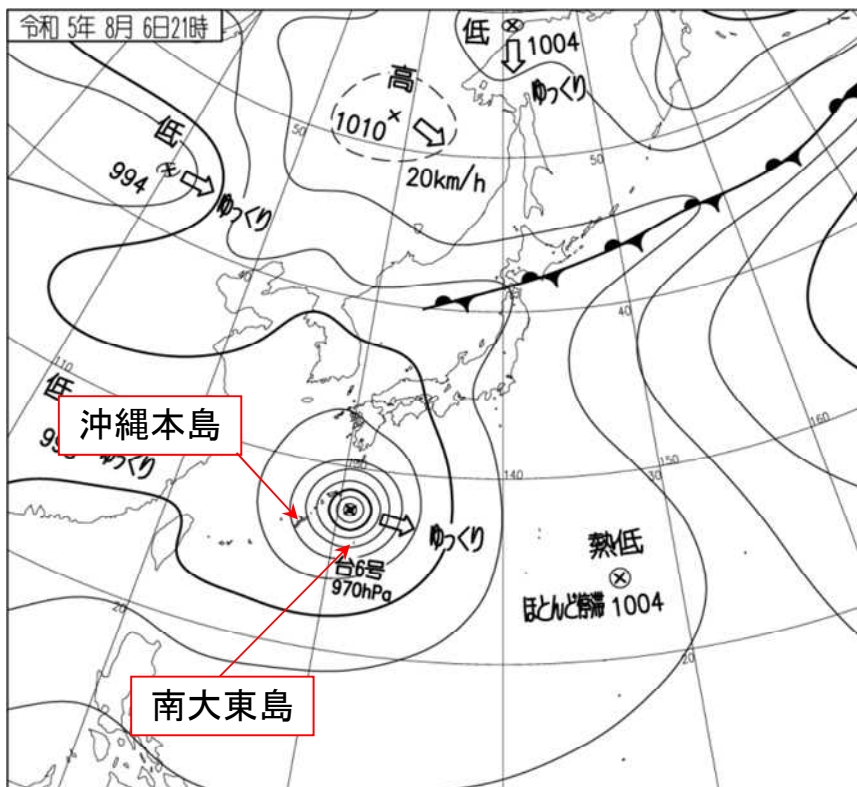


地上天気図 2023年8月5日21時

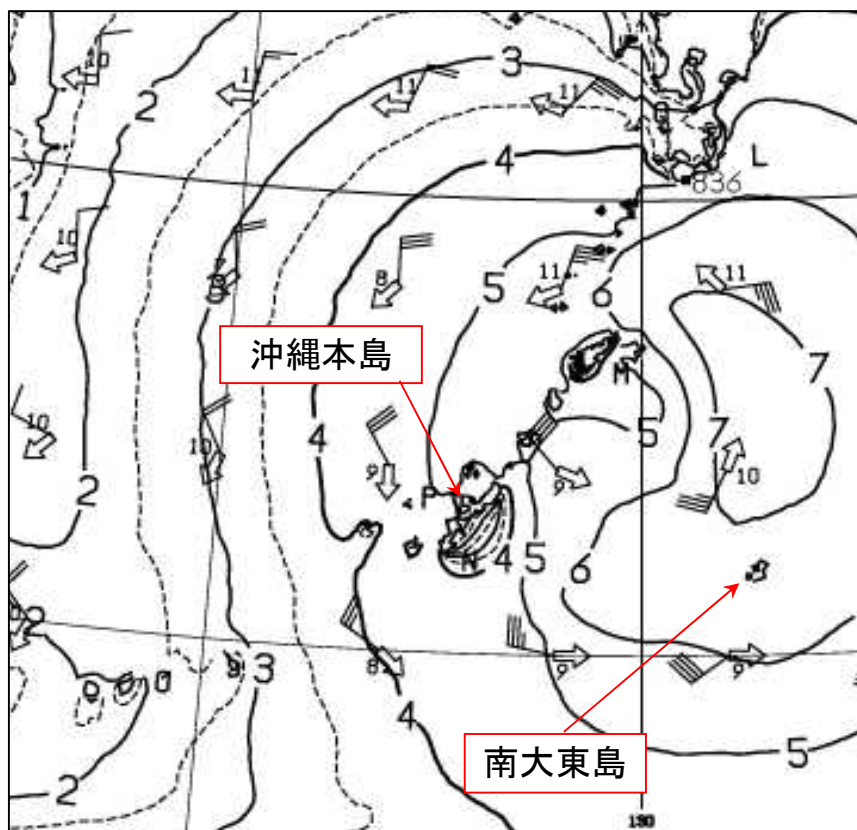


沿岸波浪実況図 2023年8月5日21時

資料3 地上天気図、沿岸波浪実況図

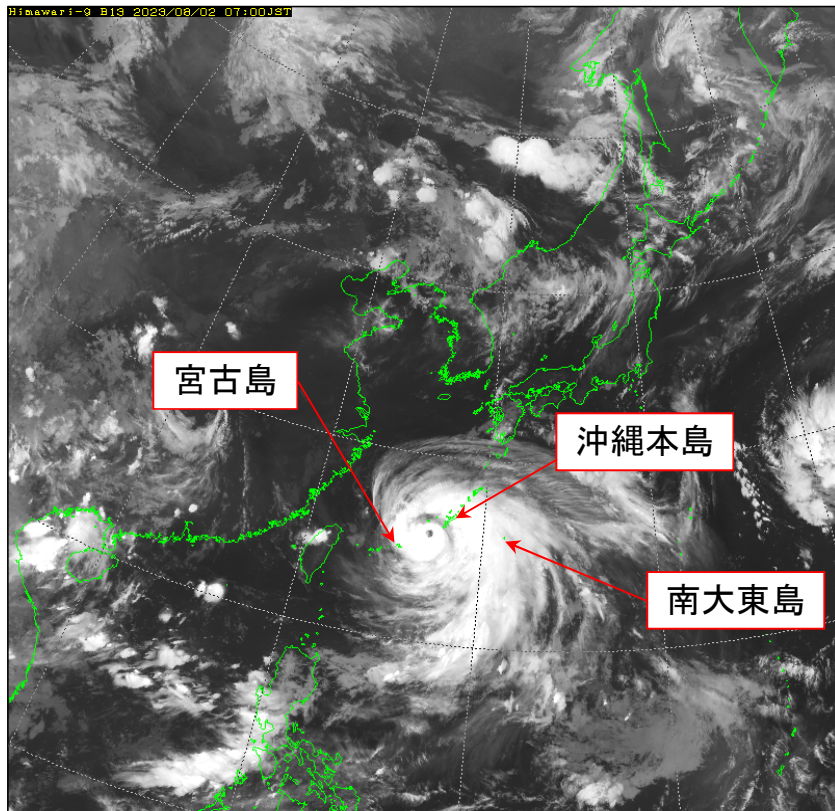


地上天気図 2023年8月6日21時

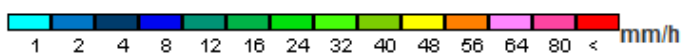
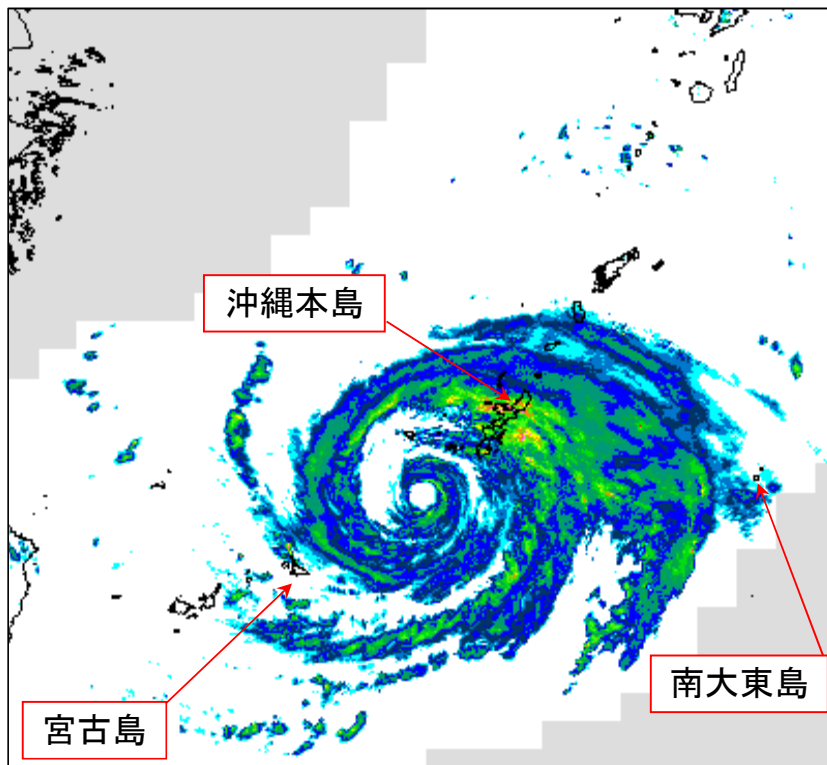


沿岸波浪実況図 2023年8月6日21時

資料4 気象衛星画像、気象レーダー画像

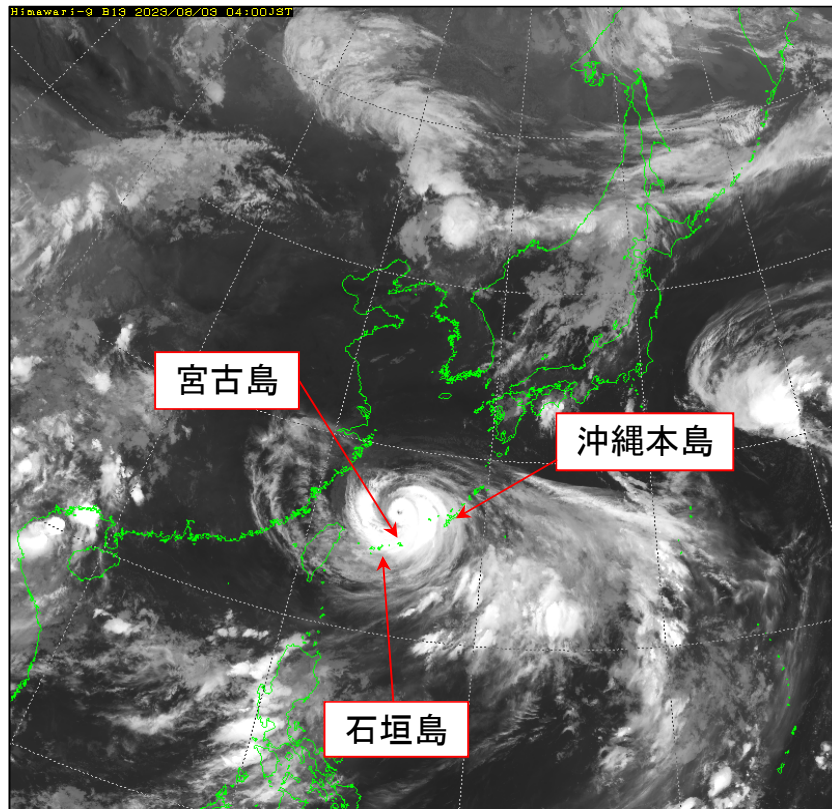


気象衛星画像（赤外） 2023年8月2日7時

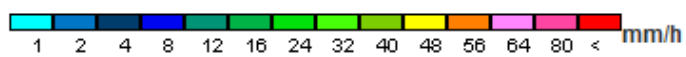
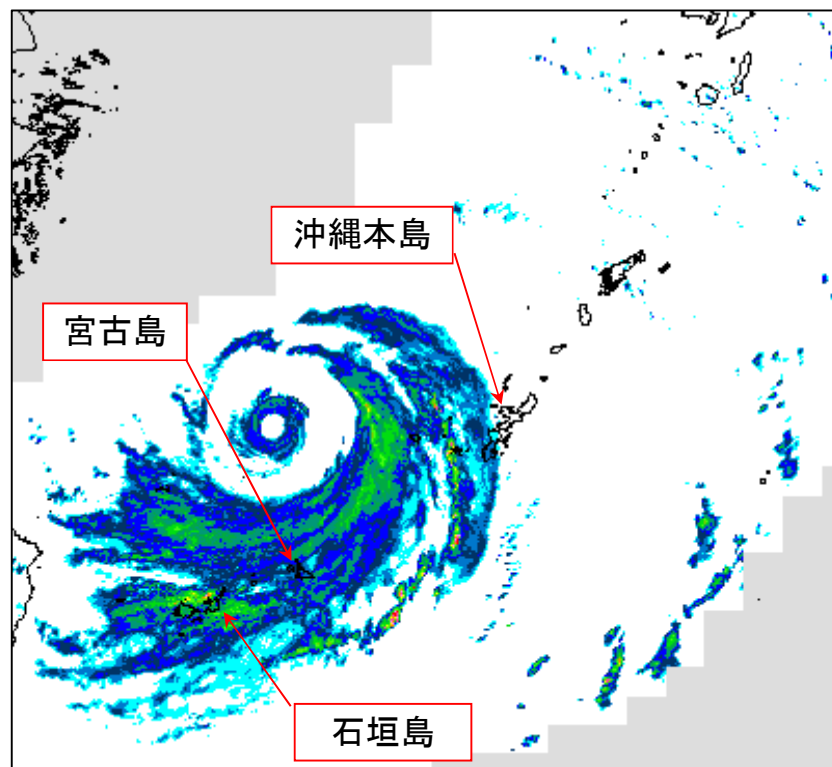


気象レーダー画像（降水強度） 2023年8月2日7時

資料4 気象衛星画像、気象レーダー画像

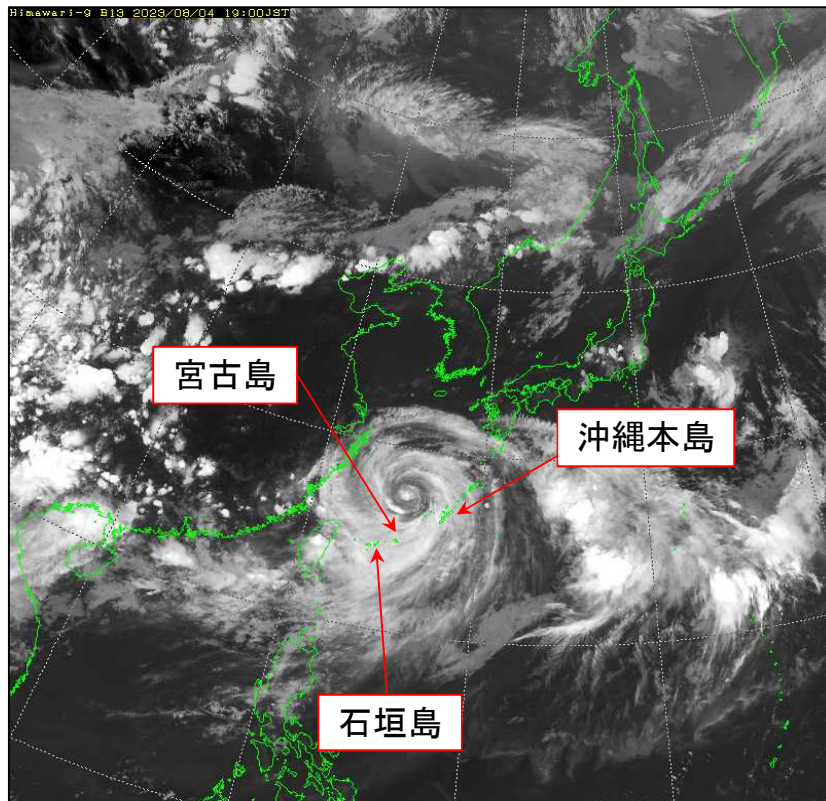


気象衛星画像（赤外） 2023年8月3日4時

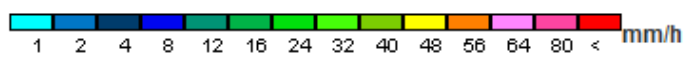
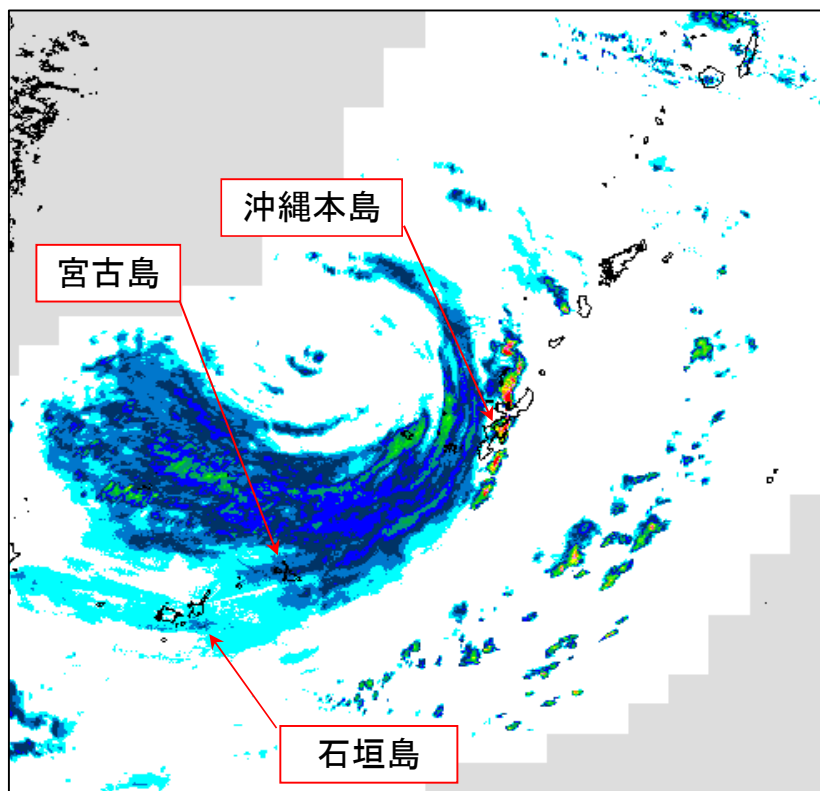


気象レーダー画像（降水強度） 2023年8月3日4時

資料4 気象衛星画像、気象レーダー画像




気象衛星画像（赤外） 2023年8月4日19時

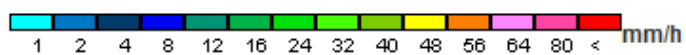
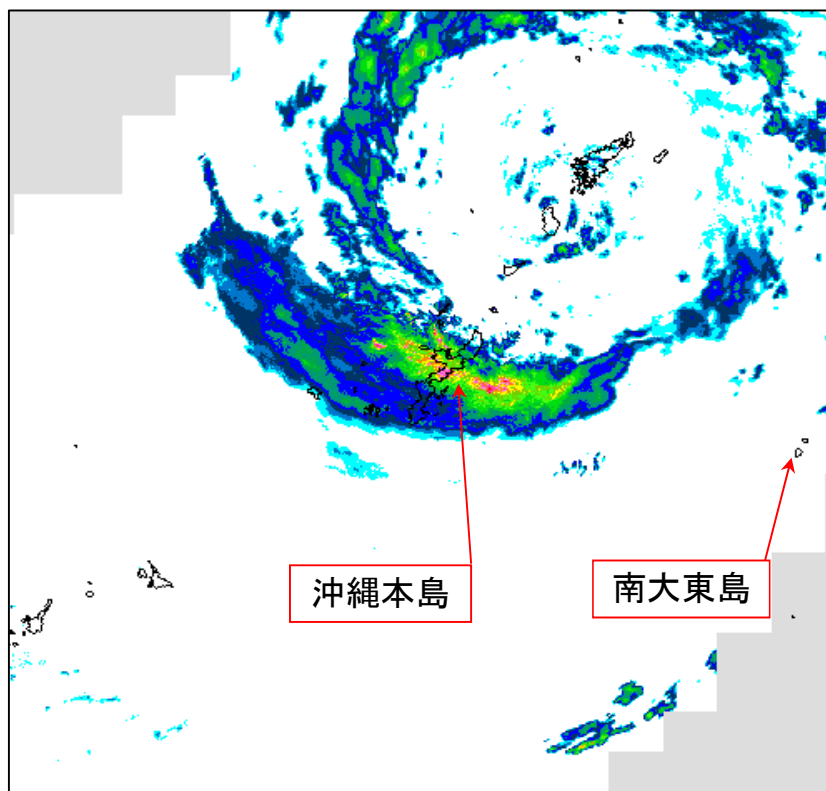


気象レーダー画像（降水強度） 2023年8月4日19時

資料4 気象衛星画像、気象レーダー画像

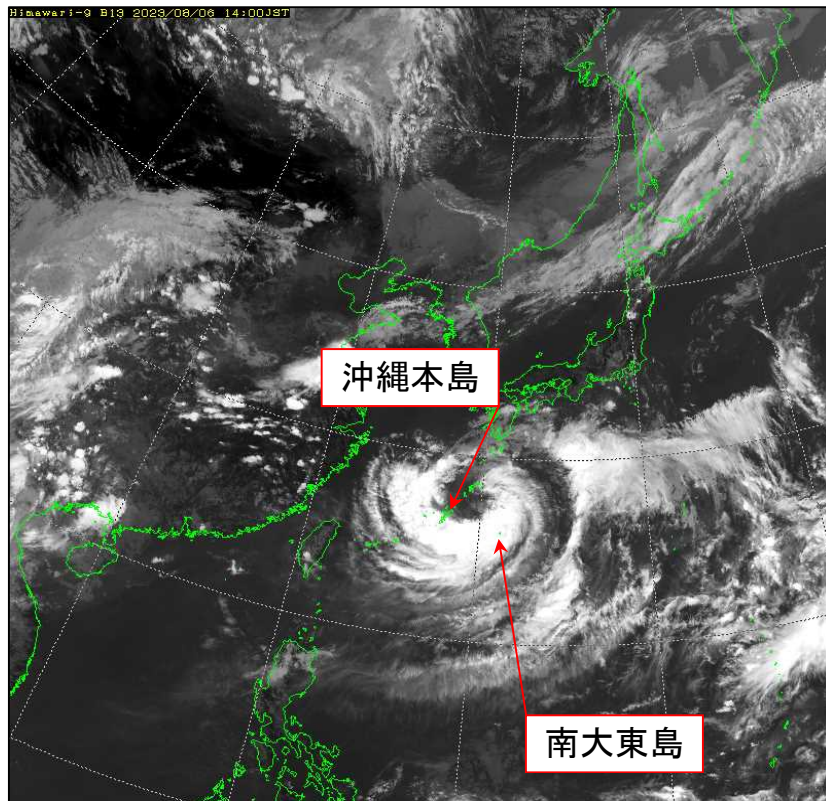


気象衛星画像（赤外） 2023年8月6日4時

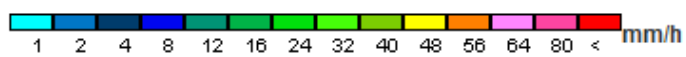
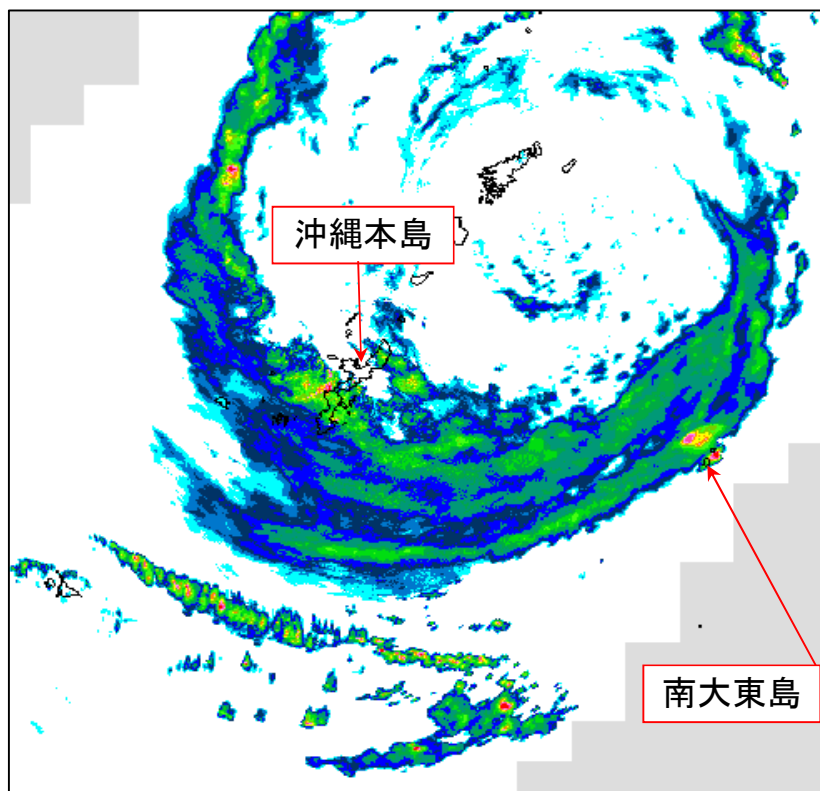


気象レーダー画像（降水強度） 2023年8月6日4時

資料4 気象衛星画像、気象レーダー画像



気象衛星画像（赤外） 2023年8月6日14時



気象レーダー画像（降水強度） 2023年8月6日14時

資料5 暴風域・強風域入出日時

(1) 沖縄本島地方

① 暴風警報、強風注意報の発表状況

一次細分区域	本島中南部			本島北部				久米島
	南部	中部	慶良間・粟国諸島	伊是名・伊平屋	国頭地区	名護地区	恩納・金武地区	
暴風警報発表日時	8月1日04時25分	8月1日04時25分	8月1日04時25分	8月1日04時25分	8月1日04時25分	8月1日04時25分	8月1日04時25分	8月1日10時24分
解除日時	8月3日01時08分	8月3日01時08分	8月3日05時19分	8月2日22時43分	8月2日22時43分	8月2日22時43分	8月2日22時43分	8月3日16時44分
暴風警報発表日時	8月4日15時27分	8月4日15時27分	8月4日12時24分	8月4日15時27分	8月4日15時27分	8月4日15時27分	8月4日15時27分	8月4日04時38分
解除日時	8月6日04時28分	8月6日04時28分	8月6日01時10分	8月6日19時05分	8月6日19時05分	8月6日16時20分	8月6日16時20分	8月5日19時12分
強風注意報発表日時	7月30日13時22分	7月30日13時22分	7月30日13時22分	7月30日13時22分	7月30日13時22分	7月30日13時22分	7月30日13時22分	7月30日16時41分
解除日時	継続中	継続中	8月7日10時12分	継続中	継続中	継続中	継続中	8月7日04時04分

② 暴風・強風域等入出日時(入出日時は、各地域の気象官署(*)又はアメダス地点の位置を用いて求めています。※恩納・金武地区については最寄りの宮城島を用いています。)

入出計算に用いた地点	那覇*	胡屋	渡嘉敷	伊是名	国頭	名護	宮城島※	久米島
暴風域に入った日時	8月1日11時頃	8月1日11時頃	8月1日13時頃	8月1日15時頃	8月1日12時頃	8月1日12時頃	8月1日11時頃	8月1日16時頃
出た日時	8月2日23時頃	8月2日22時頃	8月3日03時頃	8月2日18時頃	8月2日18時頃	8月2日18時頃	8月2日19時頃	8月3日11時頃
暴風域に入った日時	8月5日01時頃	8月5日01時頃	8月4日20時頃	8月4日22時頃	8月5日02時頃	8月5日01時頃	8月5日04時頃	8月4日13時頃
出た日時	8月6日00時頃	8月6日01時頃	8月5日21時頃	8月6日15時頃	8月6日16時頃	8月6日03時頃	8月6日03時頃	8月5日18時頃
暴風域に入った日時	-	-	-	-	-	8月6日09時頃	8月6日09時頃	-
出た日時	-	-	-	-	-	8月6日13時頃	8月6日12時頃	-
強風域に入った日時	7月31日09時頃	7月31日09時頃	7月31日10時頃	7月31日11時頃	7月31日10時頃	7月31日10時頃	7月31日09時頃	7月31日17時頃
出た日時			8月7日06時頃					8月6日19時頃
最接近日時	8月2日06時頃	8月2日06時頃	8月2日06時頃	8月5日17時頃	8月5日22時頃	8月2日06時頃	8月2日04時頃	8月2日12時頃
最接近距離	約80 km	約90 km	約60 km	約100 km	約120 km	約130 km	約110 km	約40 km

この資料は 8月7日11時 現在の資料を基に作成した資料です。後日修正することがあります。

資料5 暴風域・強風域入出日時

(2)先島諸島・大東島地方

①暴風警報、強風注意報の発表状況

一次細分区域	宮古島地方		石垣島地方		与那国島地方	大東島地方
	宮古島	多良間島	石垣市	竹富町	与那国町	
暴風警報発表日時	8月1日16時03分	8月2日00時10分	8月2日06時09分	8月2日06時09分	-	7月31日13時26分
解除日時	8月3日21時07分	8月3日16時16分	8月3日10時30分	8月3日10時30分	-	8月1日19時03分
暴風警報発表日時	-	-	-	-	-	8月6日16時07分
解除日時	-	-	-	-	-	8月7日10時08分
強風注意報発表日時	7月31日16時14分	7月31日16時14分	8月1日02時33分	8月1日02時33分	8月1日16時13分	7月30日04時02分
解除日時	8月5日16時06分	8月5日16時06分	8月5日04時15分	8月5日04時15分	8月5日04時15分	継続中

②暴風・強風域等入出日時(入出日時は、各地域の気象官署(*)又はアメダス地点の位置を用いて求めています。)

入出計算に用いた地点	宮古島*	仲筋(多良間空港)	石垣島*	西表島	与那国島	南大東*
暴風域に入った日時	8月2日04時頃	8月2日13時頃	-	-	-	8月1日03時頃
出た日時	8月3日09時頃	8月3日09時頃	-	-	-	8月1日17時頃
暴風域に入った日時	-	-	-	-	-	8月6日20時頃
出た日時	-	-	-	-	-	8月7日09時頃
強風域に入った日時	7月31日22時頃	8月1日01時頃	8月1日05時頃	8月1日07時頃	8月1日13時頃	7月30日18時頃
出た日時	8月5日12時頃	8月5日05時頃	8月5日03時頃	8月5日03時頃	8月5日03時頃	8月3日01時頃
強風域に入った日時	-	-	-	-	-	8月4日14時頃
出た日時	-	-	-	-	-	8月5日03時頃
強風域に入った日時	-	-	-	-	-	8月5日18時頃
出た日時	-	-	-	-	-	-
最接近日時	8月2日20時頃	8月3日00時頃	8月3日00時頃	8月3日08時頃	8月3日08時頃	8月1日06時頃
最接近距離	約150 km	約190 km	約240 km	約250 km	約270 km	約210 km

この資料は 8月7日11時 現在の資料を基に作成した資料です。後日修正することがあります。

資料6 台風期間における観測値、極値

資料6-1 観測値

対象期間：2023年07月31日～2023年08月07日

	那覇	名護	久米島	南大東
最低海面気圧	967.3 hPa	977.7 hPa	954.2 hPa	983.0 hPa
起時	08月02日 04時37分	08月02日 07時17分	08月02日 10時57分	08月07日 02時00分
最大風速	東北東 30.9 m/s	東南東 23.4 m/s	南東 27.2 m/s	東 20.6 m/s
起時	08月01日 19時58分	08月01日 20時53分	08月02日 19時27分	08月01日 02時20分
最大瞬間風速	東南東 52.5 m/s	東南東 40.7 m/s	東南東 39.7 m/s	東 30.5 m/s
起時	08月02日 04時14分	08月01日 22時58分	08月02日 19時19分	08月01日 02時10分
期間降水量	666.0 mm	738.5 mm	792.5 mm	135.0 mm
期間始まり	07月31日 00時	07月31日 00時	07月31日 00時	07月31日 00時
期間終わり	08月07日 11時	08月07日 11時	08月07日 11時	08月07日 11時
最大日降水量	260.5 mm	262.5 mm	245.0 mm	48.5 mm
起日	8月2日	8月2日	8月5日	8月6日
最大1時間降水量	31.5 mm	35.0 mm	28.0 mm	13.0 mm
起時	08月02日 03時11分	08月02日 06時46分	08月05日 10時44分	08月07日 02時12分

	宮古島	石垣島	西表島
最低海面気圧	979.0 hPa	989.9 hPa	990.6 hPa
起時	08月02日 16時19分	08月03日 01時33分	08月03日 01時51分
最大風速	南西 23.9 m/s	南西 18.0 m/s	西 18.0 m/s
起時	08月03日 05時20分	08月03日 22時10分	08月03日 01時27分
最大瞬間風速	南西 39.0 m/s	西 29.0 m/s	西 29.2 m/s
起時	08月03日 06時17分	08月03日 01時47分	08月03日 03時20分
期間降水量	429.5 mm	200.0 mm	247.0 mm
期間始まり	07月31日 00時	07月31日 00時	07月31日 00時
期間終わり	08月07日 11時	08月07日 11時	08月07日 11時
最大日降水量	207.0 mm	108.0 mm	162.0 mm
起日	8月3日	8月3日	8月3日
最大1時間降水量	27.5 mm	22.0 mm	23.0 mm
起時	08月03日 03時07分	08月03日 03時57分	08月03日 04時07分

8月7日11時現在の資料を基に作成した資料です。後日修正することがあります。

6-2 極値
極値更新表(8月の極値)

地点名	官署種類	要素	更新した値	起時	順位	従来極値(観測年月日)		統計開始年
読谷	アメダス	日降水量(mm)	291.0	8月2日	1	246	2007年8月11日	1976年
久米島	地上	月最大24時間降水量(mm)	304.5	8月5日	1	278.5	2012年8月6日	1958年
渡嘉敷	アメダス	日最大瞬間風速・風向(m/s)	50.4(SE)	08月02日 12時46分	1	43.5(E)	2020年8月31日	2009年
安次嶺	航空	日最大瞬間風速・風向(m/s)	46.3(E)	08月02日 02時48分	1	44.2(ENE)	2023年8月1日	2009年
系数	アメダス	日最大風速・風向(m/s)	35.0(E)	08月02日 03時09分	1	33.5(ENE)	2023年8月1日	1977年
系数	アメダス	日最大瞬間風速・風向(m/s)	50.6(E)	08月02日 01時55分	1	50.6(ENE)	2023年8月1日	2009年
系数	アメダス	日最大10分間降水量(mm)	16.0	08月04日 18時44分	1	15.5	2016年8月3日	2009年
下地島	航空	日降水量(mm)	208.0	8月3日	1	169.0	2004年8月18日	2003年

※極値とは順位1位の観測値のことです。
 ※月最大24時間降水量は、任意の24時間の降水量を示します。
 ※統計期間が10年未満の観測所及び要素は掲載していません。
 ※8月7日11時現在の資料を基に作成した資料です。後日修正することがあります。

資料7-1 気象警報・注意報発表状況

●:発表 ◇:特別警報から警報 ▽:特別警報から注意報 ▼:警報から注意報 ○:継続 解:解除
 浸:浸水害 土:土砂災害 土浸:土砂災害、浸水害 斜体字:発表 下線:特別警報から警報

沖縄本島地方

発表時刻	警報・注意報	那覇市	宜野湾市	浦添市	名護市	糸満市	沖縄市	豊見城市	うるま市	南城市	国頭村	大宜味村	東村	今帰仁村	本部町	恩納村	宜野座村
2023/7/29 22:14	雷注意報	●	●	●	●	●	●	●	●	●	●	●	●	●	●	●	●
2023/7/30 4:09	雷注意報	○	○	○	○	○	○	○	○	○	○	○	○	○	○	○	○
2023/7/30 13:22	雷注意報	○	○	○	○	○	○	○	○	○	○	○	○	○	○	○	○
	強風注意報	●	●	●	●	●	●	●	●	●	●	●	●	●	●	●	●
	波浪注意報	●	●	●	●	●	●	●	●	●	●	●	●	●	●	●	●
2023/7/30 16:31	雷注意報	○	○	○	○	○	○	○	○	○	○	○	○	○	○	○	○
	強風注意報	○	○	○	○	○	○	○	○	○	○	○	○	○	○	○	○
	波浪注意報	○	○	○	○	○	○	○	○	○	○	○	○	○	○	○	○
	高潮注意報																
2023/7/30 16:41	雷注意報	○	○	○	○	○	○	○	○	○	○	○	○	○	○	○	○
	強風注意報	○	○	○	○	○	○	○	○	○	○	○	○	○	○	○	○
	波浪注意報	○	○	○	○	○	○	○	○	○	○	○	○	○	○	○	○
	高潮注意報																
2023/7/31 4:44	雷注意報	○	○	○	○	○	○	○	○	○	○	○	○	○	○	○	○
	強風注意報	○	○	○	○	○	○	○	○	○	○	○	○	○	○	○	○
	波浪注意報	○	○	○	○	○	○	○	○	○	○	○	○	○	○	○	○
	高潮注意報																
2023/7/31 5:42	雷注意報	○	○	○	○	○	○	○	○	○	○	○	○	○	○	○	○
	強風注意報	○	○	○	○	○	○	○	○	○	○	○	○	○	○	○	○
	波浪注意報	○	○	○	○	○	○	○	○	○	○	○	○	○	○	○	○
	高潮注意報																
2023/7/31 10:38	雷注意報	○	○	○	○	○	○	○	○	○	○	○	○	○	○	○	○
	強風注意報	○	○	○	○	○	○	○	○	○	○	○	○	○	○	○	○
	波浪注意報	○	○	○	○	○	○	○	○	○	○	○	○	○	○	○	○
	高潮注意報																●
2023/7/31 16:18	波浪警報	●	●	●	●	●	●	●	●	●	●	●	●	●	●	●	●
	雷注意報	○	○	○	○	○	○	○	○	○	○	○	○	○	○	○	○
	強風注意報	○	○	○	○	○	○	○	○	○	○	○	○	○	○	○	○
	高潮注意報	●	●	●	●	●	●	●	●	●	●	●	●	●	●	●	○
2023/7/31 20:31	波浪警報	○	○	○	○	○	○	○	○	○	○	○	○	○	○	○	○
	雷注意報	○	○	○	○	○	○	○	○	○	○	○	○	○	○	○	○
	強風注意報	○	○	○	○	○	○	○	○	○	○	○	○	○	○	○	○
	高潮注意報	○	○	○	○	○	○	○	○	○	○	○	○	○	○	○	○

資料7-1 気象警報・注意報発表状況

●:発表 ◇:特別警報から警報 ▽:特別警報から注意報 ▼:警報から注意報 ○:継続 解:解除
 浸:浸水害 土:土砂災害 土浸:土砂災害、浸水害 斜体字:発表 下線:特別警報から警報

沖縄本島地方

発表時刻	警報・注意報	那覇市	宜野湾市	浦添市	名護市	糸満市	沖縄市	豊見城市	うるま市	南城市	国頭村	大宜味村	東村	今帰仁村	本部町	恩納村	宜野座村
2023/7/31 21:12	波浪警報	○	○	○	○	○	○	○	○	○	○	○	○	○	○	○	○
	高潮警報																
	雷注意報	○	○	○	○	○	○	○	○	○	○	○	○	○	○	○	○
	強風注意報	○	○	○	○	○	○	○	○	○	○	○	○	○	○	○	○
	高潮注意報	○	○	○	○	○	○	○	○	○	○	○	○	○	○	○	○
2023/8/1 4:25	暴風警報	●	●	●	●	●	●	●	●	●	●	●	●	●	●	●	●
	波浪警報	○	○	○	○	○	○	○	○	○	○	○	○	○	○	○	○
	高潮警報				●		●		●	●	●		●				●
	雷注意報	○	○	○	○	○	○	○	○	○	○	○	○	○	○	○	○
	高潮注意報	○	○	○		○		○								○	
2023/8/1 8:09	暴風警報	○	○	○	○	○	○	○	○	○	○	○	○	○	○	○	○
	波浪警報	○	○	○	○	○	○	○	○	○	○	○	○	○	○	○	○
	高潮警報				○		○		○	○	○		○				○
	雷注意報	○	○	○	○	○	○	○	○	○	○	○	○	○	○	○	○
	高潮注意報	○	○	○		○		○						●		○	
2023/8/1 10:24	暴風警報	○	○	○	○	○	○	○	○	○	○	○	○	○	○	○	○
	波浪警報	○	○	○	○	○	○	○	○	○	○	○	○	○	○	○	○
	高潮警報				○		○		○	○	○		○				○
	雷注意報	○	○	○	○	○	○	○	○	○	○	○	○	○	○	○	○
	高潮注意報	○	○	○		○		○						○		○	
2023/8/1 16:09	暴風警報	○	○	○	○	○	○	○	○	○	○	○	○	○	○	○	○
	波浪警報	○	○	○	○	○	○	○	○	○	○	○	○	○	○	○	○
	高潮警報				○		○		○	○	○		○				○
	雷注意報	○	○	○	○	○	○	○	○	○	○	○	○	○	○	○	○
	高潮注意報	○	○	○		○		○				●		○	●	○	
2023/8/2 1:15	暴風警報	○	○	○	○	○	○	○	○	○	○	○	○	○	○	○	○
	波浪警報	○	○	○	○	○	○	○	○	○	○	○	○	○	○	○	○
	高潮警報				○		○		○	○	○		○				○
	大雨注意報	●	●	●	●	●	●	●	●	●	●						
	雷注意報	○	○	○	○	○	○	○	○	○	○	○	○	○	○	○	○
	高潮注意報	○	○	○		○		○		●				○		○	

資料7-1 気象警報・注意報発表状況

●:発表 ◇:特別警報から警報 ▽:特別警報から注意報 ▼:警報から注意報 ○:継続 解:解除
 浸:浸水害 土:土砂災害 土浸:土砂災害、浸水害 斜体字:発表 下線:特別警報から警報

沖縄本島地方

発表時刻	警報・注意報	那覇市	宜野湾市	浦添市	名護市	糸満市	沖縄市	豊見城市	うるま市	南城市	国頭村	大宜味村	東村	今帰仁村	本部町	恩納村	宜野座村	
2023/8/2 1:46	暴風警報	○	○	○	○	○	○	○	○	○	○	○	○	○	○	○	○	
	波浪警報	○	○	○	○	○	○	○	○	○	○	○	○	○	○	○	○	
	高潮警報				○		○		○	○	○		○				○	
	大雨注意報	○	○	○	○	○	○	○	○	○	○						●	
	雷注意報	○	○	○	○	○	○	○	○	○	○	○	○	○	○	○	○	○
	洪水注意報	●						○	●	○	●						●	
	高潮注意報	○	○	○			○		○				○		○	○	○	
2023/8/2 2:04	暴風警報	○	○	○	○	○	○	○	○	○	○	○	○	○	○	○	○	○
	波浪警報	○	○	○	○	○	○	○	○	○	○	○	○	○	○	○	○	○
	高潮警報				○		○		○	○	○		○					○
	大雨注意報	○	○	○	○	○	○	○	○	○	○						○	
	雷注意報	○	○	○	○	○	○	○	○	○	○	○	○	○	○	○	○	○
	洪水注意報	○					●	○	○	○	○						○	
高潮注意報	○	○	○			○		○				○		○	○	○		
2023/8/2 2:36	大雨警報					土		土		土								
	暴風警報	○	○	○	○	○	○	○	○	○	○	○	○	○	○	○	○	○
	波浪警報	○	○	○	○	○	○	○	○	○	○	○	○	○	○	○	○	○
	高潮警報				○		○		○	○	○		○					○
	大雨注意報	○	○	○	○		○		○								○	
	雷注意報	○	○	○	○	○	○	○	○	○	○	○	○	○	○	○	○	○
	洪水注意報	○					○	○	○	○	○						○	
	高潮注意報	○	○	○			○		○				○		○	○	○	
2023/8/2 3:30	大雨警報	土				土		土		土浸								
	暴風警報	○	○	○	○	○	○	○	○	○	○	○	○	○	○	○	○	○
	波浪警報	○	○	○	○	○	○	○	○	○	○	○	○	○	○	○	○	○
	高潮警報				○		○		○	○	○		○					○
	大雨注意報		○	○	○		○		○		●	●					○	●
	雷注意報	○	○	○	○	○	○	○	○	○	○	○	○	○	○	○	○	○
	洪水注意報	○	●	●	●	○	○	○	○	○	○					●	○	●
	高潮注意報	○	○	○			○		○				○		○	○	○	

資料7-1 気象警報・注意報発表状況

●:発表 ◇:特別警報から警報 ▽:特別警報から注意報 ▼:警報から注意報 ○:継続 解:解除
 浸:浸水害 土:土砂災害 土浸:土砂災害、浸水害 斜体字:発表 下線:特別警報から警報

沖縄本島地方

発表時刻	警報・注意報	那覇市	宜野湾市	浦添市	名護市	糸満市	沖縄市	豊見城市	うるま市	南城市	国頭村	大宜味村	東村	今帰仁村	本部町	恩納村	宜野座村
2023/8/2 3:51	大雨警報	土				土		土		土浸							
	洪水警報	●		●		●		●		●							
	暴風警報	○	○	○	○	○	○	○	○	○	○	○	○	○	○	○	○
	波浪警報	○	○	○	○	○	○	○	○	○	○	○	○	○	○	○	○
	高潮警報				○		○		○	○	○		○				○
	大雨注意報		○	○	○		○		○		○	○				○	○
	雷注意報	○	○	○	○	○	○	○	○	○	○	○	○	○	○	○	○
	洪水注意報		○		○			○		○						○	○
高潮注意報	○	○	○			○		○				○		○	○	○	
2023/8/2 4:10	大雨警報	土				土		土		土浸							
	洪水警報	○		○		○		○		○							
	暴風警報	○	○	○	○	○	○	○	○	○	○	○	○	○	○	○	○
	波浪警報	○	○	○	○	○	○	○	○	○	○	○	○	○	○	○	○
	高潮警報				○		○		○	○	○		○				○
	大雨注意報		○	○	○		○		○		○	○		●	●	○	○
	雷注意報	○	○	○	○	○	○	○	○	○	○	○	○	○	○	○	○
	洪水注意報		○		○			○		○				●	○	○	○
高潮注意報	○	○	○			○		○			○		○	○	○		
2023/8/2 4:25	大雨警報	土浸	土	土		土	土	土	土	土浸						土	
	洪水警報	○	●	○		○	●	○	●	○							
	暴風警報	○	○	○	○	○	○	○	○	○	○	○	○	○	○	○	○
	波浪警報	○	○	○	○	○	○	○	○	○	○	○	○	○	○	○	○
	高潮警報				○		○		○	○	○		○				○
	大雨注意報				○						○	○	●	○	○		○
	雷注意報	○	○	○	○	○	○	○	○	○	○	○	○	○	○	○	○
	洪水注意報				○									○	○	○	○
高潮注意報	○	○	○			○		○			○		○	○	○		

資料7-1 気象警報・注意報発表状況

●:発表 ◇:特別警報から警報 ▽:特別警報から注意報 ▼:警報から注意報 ○:継続 解:解除
 浸:浸水害 土:土砂災害 土浸:土砂災害、浸水害 斜体字:発表 下線:特別警報から警報

沖縄本島地方

発表時刻	警報・注意報	那覇市	宜野湾市	浦添市	名護市	糸満市	沖縄市	豊見城市	うるま市	南城市	国頭村	大宜味村	東村	今帰仁村	本部町	恩納村	宜野座村
2023/8/2 4:34	大雨警報	土浸	土	土		土	土	土	土	土浸						土	
	洪水警報	○	○	○		○	○	○	○	○							
	暴風警報	○	○	○	○	○	○	○	○	○	○	○	○	○	○	○	○
	波浪警報	○	○	○	○	○	○	○	○	○	○	○	○	○	○	○	○
	高潮警報				○		○		○	○	○		○				
	大雨注意報				○						○	○	○	○	○	○	
	雷注意報	○	○	○	○	○	○	○	○	○	○	○	○	○	○	○	○
	洪水注意報				○										○	○	○
高潮注意報	○	○	○		○		○					○		○	○	○	
2023/8/2 5:21	大雨警報	土浸	土	土		土	土	土浸	土	土浸						土浸	
	洪水警報	○	○	○		○	○	○	○	○						●	●
	暴風警報	○	○	○	○	○	○	○	○	○	○	○	○	○	○	○	○
	波浪警報	○	○	○	○	○	○	○	○	○	○	○	○	○	○	○	○
	高潮警報				○		○		○	○	○		○				○
	大雨注意報				○						○	○	○	○	○	○	○
	雷注意報	○	○	○	○	○	○	○	○	○	○	○	○	○	○	○	○
	洪水注意報				○						●	●	●	○	○	○	
高潮注意報	○	○	○		○		○				○		○	○	○	○	
2023/8/2 5:47	大雨警報	土浸	土	土	土	土	土	土浸	土	土浸						土浸	土
	洪水警報	○	○	○		○	○	○	○	○						○	○
	暴風警報	○	○	○	○	○	○	○	○	○	○	○	○	○	○	○	○
	波浪警報	○	○	○	○	○	○	○	○	○	○	○	○	○	○	○	○
	高潮警報				○		○		○	○	○		○				○
	大雨注意報										○	○	○	○	○		
	雷注意報	○	○	○	○	○	○	○	○	○	○	○	○	○	○	○	○
	洪水注意報				○						○	○	○	○	○	○	
高潮注意報	○	○	○		○		○				○		○	○	○		

資料7-1 気象警報・注意報発表状況

●:発表 ◇:特別警報から警報 ▽:特別警報から注意報 ▼:警報から注意報 ○:継続 解:解除
 浸:浸水害 土:土砂災害 土浸:土砂災害、浸水害 斜体字:発表 下線:特別警報から警報

沖縄本島地方

発表時刻	警報・注意報	那覇市	宜野湾市	浦添市	名護市	糸満市	沖縄市	豊見城市	うるま市	南城市	国頭村	大宜味村	東村	今帰仁村	本部町	恩納村	宜野座村
2023/8/2 6:21	大雨警報	土浸	土	土	土	土	土	土浸	土	土浸						土浸	土
	洪水警報	○	○	○		○	○	○	○	○						○	○
	暴風警報	○	○	○	○	○	○	○	○	○	○	○	○	○	○	○	○
	波浪警報	○	○	○	○	○	○	○	○	○	○	○	○	○	○	○	○
	高潮警報				○		○		○	○	○		○				
	大雨注意報										○	○	○	○	○		
	雷注意報	○	○	○	○	○	○	○	○	○	○	○	○	○	○	○	○
	洪水注意報				○						○	○	○	○	○	○	
高潮注意報	○	○	○		○		○				○		○	○	○		
2023/8/2 6:33	大雨警報	土浸	土	土	土浸	土	土	土浸	土	土浸						土浸	土
	洪水警報	○	○	○		○	○	○	○	○				●		○	○
	暴風警報	○	○	○	○	○	○	○	○	○	○	○	○	○	○	○	○
	波浪警報	○	○	○	○	○	○	○	○	○	○	○	○	○	○	○	○
	高潮警報				○		○		○	○	○		○				○
	大雨注意報										○	○	○	○	○		
	雷注意報	○	○	○	○	○	○	○	○	○	○	○	○	○	○	○	○
	洪水注意報				○						○	○	○		○		
高潮注意報	○	○	○		○		○				○		○	○	○		
2023/8/2 6:46	大雨警報	土浸	土	土	土浸	土	土	土浸	土	土浸	土				土	土浸	土
	洪水警報	○	○	○	●	○	○	○	○	○				○		○	○
	暴風警報	○	○	○	○	○	○	○	○	○	○	○	○	○	○	○	○
	波浪警報	○	○	○	○	○	○	○	○	○	○	○	○	○	○	○	○
	高潮警報				○		○		○	○	○		○				○
	大雨注意報											○	○	○			
	雷注意報	○	○	○	○	○	○	○	○	○	○	○	○	○	○	○	○
	洪水注意報										○	○	○		○		
高潮注意報	○	○	○		○		○				○		○	○	○		

資料7-1 気象警報・注意報発表状況

●:発表 ◇:特別警報から警報 ▽:特別警報から注意報 ▼:警報から注意報 ○:継続 解:解除
 浸:浸水害 土:土砂災害 土浸:土砂災害、浸水害 斜体字:発表 下線:特別警報から警報

沖縄本島地方

発表時刻	警報・注意報	那覇市	宜野湾市	浦添市	名護市	糸満市	沖縄市	豊見城市	うるま市	南城市	国頭村	大宜味村	東村	今帰仁村	本部町	恩納村	宜野座村
2023/8/2 6:57	大雨警報	土浸	土	土	土浸	土	土	土浸	土	土浸	土	土			土	土浸	土
	洪水警報	○	○	○	○	○	○	○	○	○				○	●	○	○
	暴風警報	○	○	○	○	○	○	○	○	○	○	○	○	○	○	○	○
	波浪警報	○	○	○	○	○	○	○	○	○	○	○	○	○	○	○	○
	高潮警報				○		○		○	○	○		○				
	大雨注意報												○	○			
	雷注意報	○	○	○	○	○	○	○	○	○	○	○	○	○	○	○	○
	洪水注意報										○	○	○				
高潮注意報	○	○	○		○		○				○		○	○	○		
2023/8/2 7:02	大雨警報	土浸	土	土	土浸	土	土	土浸	土	土浸	土	土		土	土	土浸	土
	洪水警報	○	○	○	○	○	○	○	○	○				○	○	○	○
	暴風警報	○	○	○	○	○	○	○	○	○	○	○	○	○	○	○	○
	波浪警報	○	○	○	○	○	○	○	○	○	○	○	○	○	○	○	○
	高潮警報				○		○		○	○	○		○				○
	大雨注意報												○				
	雷注意報	○	○	○	○	○	○	○	○	○	○	○	○	○	○	○	○
	洪水注意報										○	○	○				
高潮注意報	○	○	○		○		○				○		○	○	○		
2023/8/2 7:24	大雨警報	土浸	土	土	土浸	土	土	土浸	土	土浸	土	土	土	土	土浸	土浸	土
	洪水警報	○	○	○	○	○	○	○	○	○		●		○	○	○	○
	暴風警報	○	○	○	○	○	○	○	○	○	○	○	○	○	○	○	○
	波浪警報	○	○	○	○	○	○	○	○	○	○	○	○	○	○	○	○
	高潮警報				○		○		○	○	○		○				○
	大雨注意報																
	雷注意報	○	○	○	○	○	○	○	○	○	○	○	○	○	○	○	○
	洪水注意報										○		○				
高潮注意報	○	○	○		○		○				○		○	○	○		

資料7-1 気象警報・注意報発表状況

●:発表 ◇:特別警報から警報 ▽:特別警報から注意報 ▼:警報から注意報 ○:継続 解:解除
 浸:浸水害 土:土砂災害 土浸:土砂災害、浸水害 斜体字:発表 下線:特別警報から警報

沖縄本島地方

発表時刻	警報・注意報	那覇市	宜野湾市	浦添市	名護市	糸満市	沖縄市	豊見城市	うるま市	南城市	国頭村	大宜味村	東村	今帰仁村	本部町	恩納村	宜野座村
2023/8/2 7:52	大雨警報	土浸	土	土	土浸	土	土	土浸	土	土浸	土	土	土	土	土浸	土浸	土
	洪水警報	○	○	○	○	○	○	○	○	○	●	○		○	○	○	○
	暴風警報	○	○	○	○	○	○	○	○	○	○	○	○	○	○	○	○
	波浪警報	○	○	○	○	○	○	○	○	○	○	○	○	○	○	○	○
	高潮警報				○		○		○	○	○		○				○
	大雨注意報																
	雷注意報	○	○	○	○	○	○	○	○	○	○	○	○	○	○	○	○
	洪水注意報												○				
高潮注意報	○	○	○		○		○					○		○	○	○	
2023/8/2 8:07	大雨警報	土浸	土	土	土浸	土	土	土浸	土	土浸	土浸	土	土	土	土浸	土浸	土
	洪水警報	○	○	○	○	○	○	○	○	○	○	○		○	○	○	○
	暴風警報	○	○	○	○	○	○	○	○	○	○	○	○	○	○	○	○
	波浪警報	○	○	○	○	○	○	○	○	○	○	○	○	○	○	○	○
	高潮警報				○		○		○	○	○		○				○
	大雨注意報																
	雷注意報	○	○	○	○	○	○	○	○	○	○	○	○	○	○	○	○
	洪水注意報												○				
高潮注意報	○	○	○		○		○					○		○	○	○	
2023/8/2 8:12	大雨警報	土浸	土	土	土浸	土	土	土浸	土	土浸	土浸	土	土	土	土浸	土浸	土浸
	洪水警報	○	○	○	○	○	○	○	○	○	○	○		○	○	○	○
	暴風警報	○	○	○	○	○	○	○	○	○	○	○	○	○	○	○	○
	波浪警報	○	○	○	○	○	○	○	○	○	○	○	○	○	○	○	○
	高潮警報				○		○		○	○	○		○				○
	大雨注意報																
	雷注意報	○	○	○	○	○	○	○	○	○	○	○	○	○	○	○	○
	洪水注意報												○				
高潮注意報	○	○	○		○		○					○		○	○	○	

資料7-1 気象警報・注意報発表状況

●:発表 ◇:特別警報から警報 ▽:特別警報から注意報 ▼:警報から注意報 ○:継続 解:解除
 浸:浸水害 土:土砂災害 土浸:土砂災害、浸水害 斜体字:発表 下線:特別警報から警報

沖縄本島地方

発表時刻	警報・注意報	那覇市	宜野湾市	浦添市	名護市	糸満市	沖縄市	豊見城市	うるま市	南城市	国頭村	大宜味村	東村	今帰仁村	本部町	恩納村	宜野座村
2023/8/2 8:50	大雨警報	土浸	土	土	土浸	土	土	土浸	土	土浸	土浸	土	土	土	土浸	土浸	土浸
	洪水警報	○	○	○	○	○	○	○	○	○	○	○		○	○	○	○
	暴風警報	○	○	○	○	○	○	○	○	○	○	○	○	○	○	○	○
	波浪警報	○	○	○	○	○	○	○	○	○	○	○	○	○	○	○	○
	高潮警報				○		○	○	○	○	○		○				○
	大雨注意報																
	雷注意報	○	○	○	○	○	○	○	○	○	○	○	○	○	○	○	○
	洪水注意報												○				
高潮注意報	○	○	○		○		○					○		○	○		
2023/8/2 10:22	大雨警報	土浸	土	土	土浸	土	土	土浸	土	土浸	土浸	土	土	土浸	土浸	土浸	土浸
	洪水警報	○	○	○	○	○	○	○	○	○	○	○	●	○	○	○	○
	暴風警報	○	○	○	○	○	○	○	○	○	○	○	○	○	○	○	○
	波浪警報	○	○	○	○	○	○	○	○	○	○	○	○	○	○	○	○
	高潮警報				○		○	○	○	○	○		○				○
	大雨注意報																
	雷注意報	○	○	○	○	○	○	○	○	○	○	○	○	○	○	○	○
	洪水注意報																
高潮注意報	○	○	○		○		○					○		○	○		
2023/8/2 11:44	大雨警報	土浸	土	土	土浸	土	土	土浸	土	土浸	土浸	土	土	土浸	土浸	土浸	土浸
	洪水警報	○	○	○	○	○	○	○	○	○	○	○	○	○	○	○	○
	暴風警報	○	○	○	○	○	○	○	○	○	○	○	○	○	○	○	○
	波浪警報	○	○	○	○	○	○	○	○	○	○	○	○	○	○	○	○
	高潮警報						○	○	○	○			○				○
	大雨注意報																
	雷注意報	○	○	○	○	○	○	○	○	○	○	○	○	○	○	○	○
	洪水注意報																
高潮注意報	○	○	○	▼	○		○			▼	○		○	○	○		

資料7-1 気象警報・注意報発表状況

●:発表 ◇:特別警報から警報 ▽:特別警報から注意報 ▼:警報から注意報 ○:継続 解:解除
 浸:浸水害 土:土砂災害 土浸:土砂災害、浸水害 斜体字:発表 下線:特別警報から警報

沖縄本島地方

発表時刻	警報・注意報	那覇市	宜野湾市	浦添市	名護市	糸満市	沖縄市	豊見城市	うるま市	南城市	国頭村	大宜味村	東村	今帰仁村	本部町	恩納村	宜野座村	
2023/8/2 16:33	大雨警報	土浸	土	土	土浸	土	土	土浸	土	土浸	土浸	土	土	土浸	土浸	土浸	土浸	
	洪水警報	○	○	○	○	○	○	○	○	○	○	○	○	○	○	○	○	
	暴風警報	○	○	○	○	○	○	○	○	○	○	○	○	○	○	○	○	
	波浪警報	○	○	○	○	○	○	○	○	○	○	○	○	○	○	○	○	
	高潮警報						○		○	○			○				○	
	大雨注意報																	
	雷注意報	○	○	○	○	○	○	○	○	○	○	○	○	○	○	○	○	○
	洪水注意報																	
高潮注意報	○	○	○	○	○	○		○			○	○		○	○	○		
2023/8/2 18:42	大雨警報	土浸	土	土	土浸	土	土	土浸	土	土浸	土浸	土	土	土浸	土浸	土浸	土浸	
	洪水警報	○	○	○	○	○	○	○	○	○	○	○	○	○	○	○	○	
	暴風警報	○	○	○	○	○	○	○	○	○	○	○	○	○	○	○	○	
	波浪警報	○	○	○	○	○	○	○	○	○	○	○	○	○	○	○	○	
	高潮警報						○		○	○			○				○	
	大雨注意報																	
	雷注意報	○	○	○	○	○	○	○	○	○	○	○	○	○	○	○	○	○
	洪水注意報																	
高潮注意報	○	○	○	○	○	○		○			○	○		○	○	○		
2023/8/2 19:12	大雨警報	土浸	土	土	土浸	土	土	土浸	土	土浸	土浸	土	土	土浸	土浸	土浸	土浸	
	洪水警報	○	○	○	○	○	○	○	○	○	○	○	○	○	○	○	○	
	暴風警報	○	○	○	○	○	○	○	○	○	○	○	○	○	○	○	○	
	波浪警報	○	○	○	○	○	○	○	○	○	○	○	○	○	○	○	○	
	高潮警報						○		○	○			○				○	
	大雨注意報																	
	雷注意報	○	○	○	○	○	○	○	○	○	○	○	○	○	○	○	○	○
	洪水注意報																	
高潮注意報	○	○	○	○	○	○		○			○	○		○	○	○		

資料7-1 気象警報・注意報発表状況

●:発表 ◇:特別警報から警報 ▼:特別警報から注意報 ▼:警報から注意報 ○:継続 解:解除
 浸:浸水害 土:土砂災害 土浸:土砂災害、浸水害 斜体字:発表 下線:特別警報から警報

沖縄本島地方

発表時刻	警報・注意報	那覇市	宜野湾市	浦添市	名護市	糸満市	沖縄市	豊見城市	うるま市	南城市	国頭村	大宜味村	東村	今帰仁村	本部町	恩納村	宜野座村	
2023/8/2 20:19	大雨警報	土浸	土	土	土浸	土	土	土浸	土	土浸	土浸	土	土	土浸	土浸	土浸	土浸	
	洪水警報	○	○	○	○	○	○	○	○	○	○	○	○	○	○	○	○	
	暴風警報	○	○	○	○	○	○	○	○	○	○	○	○	○	○	○	○	
	波浪警報	○	○	○	○	○	○	○	○	○	○	○	○	○	○	○	○	
	高潮警報									○			○				○	
	大雨注意報																	
	雷注意報	○	○	○	○	○	○	○	○	○	○	○	○	○	○	○	○	○
	高潮注意報	○	○	○	○	○	▼	○	▼		○	○		○	○	○		
2023/8/2 20:36	大雨警報	土浸	土	土	土浸	土	土	土浸	土	土浸	土浸	土	土	土浸	土浸	土浸	土浸	
	洪水警報	○	○	○	○	○	○	○	○	○	○	○	○	○	○	○	○	
	暴風警報	○	○	○	○	○	○	○	○	○	○	○	○	○	○	○	○	
	波浪警報	○	○	○	○	○	○	○	○	○	○	○	○	○	○	○	○	
	高潮警報									○			○				○	
	大雨注意報																	
	雷注意報	○	○	○	○	○	○	○	○	○	○	○	○	○	○	○	○	
	高潮注意報	○	○	○	○	○	○	○	○		○	○		○	○	○		
2023/8/2 22:43	大雨警報	土浸	土	土	土浸	土	土	土	土	土浸	土	土	土	土	土	土	土	
	洪水警報	○	○	○	○	○	○	○	○	○				○	○	○	○	
	暴風警報	○	○	○	○	○	○	○	○	○								
	波浪警報	○	○	○	○	○	○	○	○	○	○	○	○	○	○	○	○	
	高潮警報									○								
	大雨注意報																	
	雷注意報	○	○	○	○	○	○	○	○	○	○	○	○	○	○	○	○	
	強風注意報				▼						▼	▼	▼	▼	▼	▼	▼	
	高潮注意報	○	○	○	○	○	○	○	○		○	○	▼	○	○	○	▼	

資料7-1 気象警報・注意報発表状況

●:発表 ◇:特別警報から警報 ▽:特別警報から注意報 ▼:警報から注意報 ○:継続 解:解除
 浸:浸水害 土:土砂災害 土浸:土砂災害、浸水害 斜体字:発表 下線:特別警報から警報

沖縄本島地方

発表時刻	警報・注意報	那覇市	宜野湾市	浦添市	名護市	糸満市	沖縄市	豊見城市	うるま市	南城市	国頭村	大宜味村	東村	今帰仁村	本部町	恩納村	宜野座村
2023/8/2 23:07	大雨警報	土浸	土	土	土浸	土	土	土	土	土浸	土	土	土	土	土	土	土
	洪水警報	○	○	○	○	○	○	○	○	○				○	○	○	○
	暴風警報	○	○	○		○	○	○	○	○							
	波浪警報	○	○	○	○	○	○	○	○	○	○	○	○	○	○	○	○
	高潮警報									○							
	大雨注意報																
	雷注意報	○	○	○	○	○	○	○	○	○	○	○	○	○	○	○	○
	強風注意報				○						○	○	○	○	○	○	○
	洪水注意報										○	○	○				
	高潮注意報	○	○	○	○	○	○	○	○	○		○	○	○	○	○	○
2023/8/3 0:38	大雨警報	土浸	土	土	土浸	土	土	土	土	土浸	土	土	土	土	土	土	土
	洪水警報	○	○	○	○	○	○	○	○	○				○	○	○	○
	暴風警報	○	○	○		○	○	○	○	○							
	波浪警報	○	○	○	○	○	○	○	○	○	○	○	○	○	○	○	○
	高潮警報									○							
	大雨注意報																
	雷注意報	○	○	○	○	○	○	○	○	○	○	○	○	○	○	○	○
	強風注意報				○						○	○	○	○	○	○	○
	洪水注意報										○	○	○				
	高潮注意報	○	○	○	○	○	○	○	○	○		○	○	○	○	○	○
2023/8/3 1:08	大雨警報	土	土	土	土	土	土	土	土	土	土	土	土	土	土	土	土
	洪水警報	○				○	○	○	○	○							
	暴風警報																
	波浪警報	○	○	○	○	○	○	○	○	○	○	○	○	○	○	○	○
	高潮警報									○							
	大雨注意報																
	雷注意報	○	○	○	○	○	○	○	○	○	○	○	○	○	○	○	○
	強風注意報	▼	▼	▼	○	▼	▼	▼	▼	▼	○	○	○	○	○	○	○
	洪水注意報		▼	▼	▼						○	○	○	▼	▼	▼	▼
	高潮注意報	○	○	○	○	○	○	○	○	○		○	○	○	○	○	○

資料7-1 気象警報・注意報発表状況

●:発表 ◇:特別警報から警報 ▽:特別警報から注意報 ▼:警報から注意報 ○:継続 解:解除
 浸:浸水害 土:土砂災害 土浸:土砂災害、浸水害 斜体字:発表 下線:特別警報から警報

沖縄本島地方

発表時刻	警報・注意報	那覇市	宜野湾市	浦添市	名護市	糸満市	沖縄市	豊見城市	うるま市	南城市	国頭村	大宜味村	東村	今帰仁村	本部町	恩納村	宜野座村
2023/8/3 2:28	大雨警報	土	土	土	土	土	土	土	土	土	土	土	土	土	土	土	土
	洪水警報	○				○	○	○	○	○							
	暴風警報																
	波浪警報	○	○	○	○	○	○	○	○	○	○	○	○	○	○	○	○
	高潮警報									○							
	大雨注意報																
	雷注意報	○	○	○	○	○	○	○	○	○	○	○	○	○	○	○	○
	強風注意報	○	○	○	○	○	○	○	○	○	○	○	○	○	○	○	○
	洪水注意報		○	○	○	○					○	○	○	○	○	○	○
	高潮注意報	○	○	○	○	○	○	○	○	○	○	○	○	○	○	○	○
2023/8/3 4:23	大雨警報	土	土	土	土	土		土		土	土	土	土	土			
	洪水警報							解									
	暴風警報																
	波浪警報	○	○	○	○	○	○	○	○	○	○	○	○	○	○	○	○
	高潮警報									○							
	大雨注意報						▼		▼						▼	▼	▼
	雷注意報	○	○	○	○	○	○	○	○	○	○	○	○	○	○	○	○
	強風注意報	○	○	○	○	○	○	○	○	○	○	○	○	○	○	○	○
	洪水注意報	▼	解	解	○	▼	▼		▼	▼	解	解	解	○	○	○	解
	高潮注意報	○	○	○	○	○	○	○	○	○	○	○	○	○	○	○	○
2023/8/3 5:19	大雨警報	土	土	土	土	土		土		土	土	土	土	土			
	洪水警報																
	暴風警報																
	波浪警報	○	○	○	○	○	○	○	○	○	○	○	○	○	○	○	○
	高潮警報									○							
	大雨注意報						○		○						○	○	○
	雷注意報	○	○	○	○	○	○	○	○	○	○	○	○	○	○	○	○
	強風注意報	○	○	○	○	○	○	○	○	○	○	○	○	○	○	○	○
	洪水注意報	○				○	○	○	○	○				○	○	○	
	高潮注意報	○	○	○	○	○	○	○	○		○	○	○	○	○	○	○

資料7-1 気象警報・注意報発表状況

●:発表 ◇:特別警報から警報 ▽:特別警報から注意報 ▼:警報から注意報 ○:継続 解:解除
 浸:浸水害 土:土砂災害 土浸:土砂災害、浸水害 斜体字:発表 下線:特別警報から警報

沖縄本島地方

発表時刻	警報・注意報	那覇市	宜野湾市	浦添市	名護市	糸満市	沖縄市	豊見城市	うるま市	南城市	国頭村	大宜味村	東村	今帰仁村	本部町	恩納村	宜野座村	
2023/8/3 6:35	大雨警報	土	土	土	土	土		土		土	土	土	土	土				
	洪水警報																	
	暴風警報																	
	波浪警報	○	○	○	○	○	○	○	○	○	○	○	○	○	○	○	○	○
	高潮警報									○								
	大雨注意報						○		○							○	○	○
	雷注意報	○	○	○	○	○	○	○	○	○	○	○	○	○	○	○	○	○
	強風注意報	○	○	○	○	○	○	○	○	○	○	○	○	○	○	○	○	○
	洪水注意報	○			○	○	○	○	○	○					○	○	○	
	高潮注意報	○	○	○	○	○	○	○	○	○		○	○	○	○	○	○	○
2023/8/3 7:18	大雨警報	土	土	土	土	土		土		土	土	土	土	土		土		
	洪水警報	●																
	暴風警報																	
	波浪警報	○	○	○	○	○	○	○	○	○	○	○	○	○	○	○	○	○
	高潮警報									○								
	大雨注意報						○		○						○		○	
	雷注意報	○	○	○	○	○	○	○	○	○	○	○	○	○	○	○	○	○
	強風注意報	○	○	○	○	○	○	○	○	○	○	○	○	○	○	○	○	○
	洪水注意報			●	○	○	○	●	○	○					○	○	○	
	高潮注意報	○	○	○	○	○	○	○	○	○		○	○	○	○	○	○	○
2023/8/3 7:37	大雨警報	土	土	土	土	土	土	土	土	土	土	土	土	土		土		
	洪水警報	○																
	暴風警報																	
	波浪警報	○	○	○	○	○	○	○	○	○	○	○	○	○	○	○	○	○
	高潮警報									○								
	大雨注意報														○		○	
	雷注意報	○	○	○	○	○	○	○	○	○	○	○	○	○	○	○	○	○
	強風注意報	○	○	○	○	○	○	○	○	○	○	○	○	○	○	○	○	○
	洪水注意報			○	○	○	○	○	○	○					○	○	○	
	高潮注意報	○	○	○	○	○	○	○	○	○		○	○	○	○	○	○	○

資料7-1 気象警報・注意報発表状況

●:発表 ◇:特別警報から警報 ▽:特別警報から注意報 ▼:警報から注意報 ○:継続 解:解除
 浸:浸水害 土:土砂災害 土浸:土砂災害、浸水害 斜体字:発表 下線:特別警報から警報

沖縄本島地方

発表時刻	警報・注意報	那覇市	宜野湾市	浦添市	名護市	糸満市	沖縄市	豊見城市	うるま市	南城市	国頭村	大宜味村	東村	今帰仁村	本部町	恩納村	宜野座村	
2023/8/3 8:10	大雨警報	土	土	土	土	土	土	土	土	土	土	土	土	土		土		
	洪水警報	○																
	暴風警報																	
	波浪警報	○	○	○	○	○	○	○	○	○	○	○	○	○	○	○	○	○
	高潮警報									○								
	大雨注意報															○		○
	雷注意報	○	○	○	○	○	○	○	○	○	○	○	○	○	○	○	○	○
	強風注意報	○	○	○	○	○	○	○	○	○	○	○	○	○	○	○	○	○
	洪水注意報			○	○	○	○	○	○	○	○				○	○	○	
	高潮注意報	○	○	○	○	○	○	○	○	○		○	○	○	○	○	○	○
2023/8/3 10:58	大雨警報	土	土	土	土	土	土	土	土	土	土	土	土	土		土		
	暴風警報																	
	波浪警報	○	○	○	○	○	○	○	○	○	○	○	○	○	○	○	○	○
	高潮警報																	
	大雨注意報															○		○
	雷注意報	○	○	○	○	○	○	○	○	○	○	○	○	○	○	○	○	○
	強風注意報	○	○	○	○	○	○	○	○	○	○	○	○	○	○	○	○	○
	洪水注意報	▼		○	○	○	○	○	○	○	○				○	○	○	
高潮注意報	○	解	解	○	解	○	解	解	▼	○	解	○	解	解	○	○		
2023/8/3 11:53	大雨警報	土	土	土	土	土	土	土	土	土	土	土	土	土		土		
	暴風警報																	
	波浪警報	○	○	○	○	○	○	○	○	○	○	○	○	○	○	○	○	○
	高潮警報																	
	大雨注意報															○		○
	雷注意報	○	○	○	○	○	○	○	○	○	○	○	○	○	○	○	○	○
	強風注意報	○	○	○	○	○	○	○	○	○	○	○	○	○	○	○	○	○
	洪水注意報	解		解	解	解	解	解	解	解				解	解	解		
	高潮注意報	○			○		○		○		○	○		○		○		○

資料7-1 気象警報・注意報発表状況

●:発表 ◇:特別警報から警報 ▽:特別警報から注意報 ▼:警報から注意報 ○:継続 解:解除
 浸:浸水害 土:土砂災害 土浸:土砂災害、浸水害 斜体字:発表 下線:特別警報から警報

沖縄本島地方

発表時刻	警報・注意報	那覇市	宜野湾市	浦添市	名護市	糸満市	沖縄市	豊見城市	うるま市	南城市	国頭村	大宜味村	東村	今帰仁村	本部町	恩納村	宜野座村	
2023/8/3 16:44	大雨警報	土	土	土	土	土	土	土	土	土	土	土	土	土		土		
	波浪警報	○	○	○	○	○	○	○	○	○	○	○	○	○	○	○	○	○
	高潮警報																	
	大雨注意報															○		○
	雷注意報	○	○	○	○	○	○	○	○	○	○	○	○	○	○	○	○	○
	強風注意報	○	○	○	○	○	○	○	○	○	○	○	○	○	○	○	○	○
	洪水注意報																	
	高潮注意報	○	●	●	○			○	●	●	○	○		○			○	○
2023/8/3 20:44	大雨警報	土	土	土		土		土		土	土	土						
	波浪警報	○	○	○	○	○	○	○	○	○	○	○	○	○	○	○	○	○
	高潮警報																	
	大雨注意報					▼		▼		▼			▼	▼	○	▼		○
	雷注意報	○	○	○	○	○	○	○	○	○	○	○	○	○	○	○	○	○
	強風注意報	○	○	○	○	○	○	○	○	○	○	○	○	○	○	○	○	○
	洪水注意報																	
	高潮注意報	○	○	○	○		●	○	○	○	○	○	●	○	●	●	○	○
2023/8/3 20:58	大雨警報	土	土	土		土		土		土	土	土						
	波浪警報	○	○	○	○	○	○	○	○	○	○	○	○	○	○	○	○	○
	高潮警報																	
	大雨注意報					○		○		○			○	○	○	○	○	○
	雷注意報	○	○	○	○	○	○	○	○	○	○	○	○	○	○	○	○	○
	強風注意報	○	○	○	○	○	○	○	○	○	○	○	○	○	○	○	○	○
	洪水注意報																	
	高潮注意報	○	○	○	○	○	○	○	○	○	○	○	○	○	○	○	○	○
2023/8/3 23:31	大雨警報	土	土	土		土		土		土	土	土						
	波浪警報	○	○	○	○	○	○	○	○	○	○	○	○	○	○	○	○	○
	高潮警報																	
	大雨注意報					○		○		○			○	○	○	○	○	○
	雷注意報	○	○	○	○	○	○	○	○	○	○	○	○	○	○	○	○	○
	強風注意報	○	○	○	○	○	○	○	○	○	○	○	○	○	○	○	○	○
	洪水注意報																	
	高潮注意報	○	○	○	○	○	○	○	○	○	○	○	○	○	○	○	○	○

資料7-1 気象警報・注意報発表状況

●:発表 ◇:特別警報から警報 ▽:特別警報から注意報 ▼:警報から注意報 ○:継続 解:解除
 浸:浸水害 土:土砂災害 土浸:土砂災害、浸水害 斜体字:発表 下線:特別警報から警報

沖縄本島地方

発表時刻	警報・注意報	那覇市	宜野湾市	浦添市	名護市	糸満市	沖縄市	豊見城市	うるま市	南城市	国頭村	大宜味村	東村	今帰仁村	本部町	恩納村	宜野座村
2023/8/4 0:05	大雨警報	土	土	土		土		土		土	土	土					
	波浪警報	○	○	○	○	○	○	○	○	○	○	○	○	○	○	○	○
	高潮警報																
	大雨注意報				○		○		○				○	○	○	○	○
	雷注意報	○	○	○	○	○	○	○	○	○	○	○	○	○	○	○	○
	強風注意報	○	○	○	○	○	○	○	○	○	○	○	○	○	○	○	○
	洪水注意報																
	高潮注意報	○	○	○	○	○	○	○	○	○	○	○	○	○	○	○	○
2023/8/4 4:38	大雨警報	土	土	土		土		土		土	土	土					
	暴風警報																
	波浪警報	○	○	○	○	○	○	○	○	○	○	○	○	○	○	○	○
	高潮警報																
	大雨注意報				○		○		○				○	○	○	○	○
	雷注意報	○	○	○	○	○	○	○	○	○	○	○	○	○	○	○	○
	強風注意報	○	○	○	○	○	○	○	○	○	○	○	○	○	○	○	○
	洪水注意報																
高潮注意報	○	○	○	○	○	○	○	○	○	○	○	○	○	○	○	○	
2023/8/4 10:39	大雨警報	土	土	土		土		土		土	土	土					
	暴風警報																
	波浪警報	○	○	○	○	○	○	○	○	○	○	○	○	○	○	○	○
	高潮警報																
	大雨注意報				○		○		○				○	○	○	○	○
	雷注意報	○	○	○	○	○	○	○	○	○	○	○	○	○	○	○	○
	強風注意報	○	○	○	○	○	○	○	○	○	○	○	○	○	○	○	○
	洪水注意報																
高潮注意報	○	○	○	○	○	○	○	○	○	○	○	○	○	○	○	○	
2023/8/4 12:24	大雨警報	土	土	土		土		土		土	土	土					
	暴風警報																
	波浪警報	○	○	○	○	○	○	○	○	○	○	○	○	○	○	○	○
	高潮警報																
	大雨注意報				○		○		○				○	○	○	○	○
	雷注意報	○	○	○	○	○	○	○	○	○	○	○	○	○	○	○	○
	強風注意報	○	○	○	○	○	○	○	○	○	○	○	○	○	○	○	○
	洪水注意報																
高潮注意報	○	○	○	○	○	○	○	○	○	○	○	○	○	○	○	○	

資料7-1 気象警報・注意報発表状況

●:発表 ◇:特別警報から警報 ▽:特別警報から注意報 ▼:警報から注意報 ○:継続 解:解除
 浸:浸水害 土:土砂災害 土浸:土砂災害、浸水害 斜体字:発表 下線:特別警報から警報

沖縄本島地方

発表時刻	警報・注意報	那覇市	宜野湾市	浦添市	名護市	糸満市	沖縄市	豊見城市	うるま市	南城市	国頭村	大宜味村	東村	今帰仁村	本部町	恩納村	宜野座村
2023/8/4 15:27	大雨警報	土	土	土		土		土		土	土	土					
	暴風警報	●	●	●	●	●	●	●	●	●	●	●	●	●	●	●	●
	波浪警報	○	○	○	○	○	○	○	○	○	○	○	○	○	○	○	○
	高潮警報																
	大雨注意報				○		○		○				○	○	○	○	○
	雷注意報	○	○	○	○	○	○	○	○	○	○	○	○	○	○	○	○
	洪水注意報																
	高潮注意報	○	○	○	○	○	○	○	○	○	○	○	○	○	○	○	○
2023/8/4 18:46	大雨警報	土	土	土	<i>土</i>	土	<i>土</i>	土	<i>土</i>	土	土	土		<i>土</i>	<i>土</i>	<i>土</i>	
	暴風警報	○	○	○	○	○	○	○	○	○	○	○	○	○	○	○	○
	波浪警報	○	○	○	○	○	○	○	○	○	○	○	○	○	○	○	○
	高潮警報																
	大雨注意報												○				○
	雷注意報	○	○	○	○	○	○	○	○	○	○	○	○	○	○	○	○
	洪水注意報	●		●			●		●					●			
	高潮注意報	○	○	○	○	○	○	○	○	○	○	○	○	○	○	○	○
2023/8/4 23:16	大雨警報	土	土	土	土	土	土	土	土	土	土	土		土	土	土	
	暴風警報	○	○	○	○	○	○	○	○	○	○	○	○	○	○	○	○
	波浪警報	○	○	○	○	○	○	○	○	○	○	○	○	○	○	○	○
	高潮警報																
	大雨注意報												○				○
	雷注意報	○	○	○	○	○	○	○	○	○	○	○	○	○	○	○	○
	洪水注意報	○		○			○		○					○			
	高潮注意報	○	○	○	○	○	○	○	○	○	○	○	○	○	○	○	○
2023/8/5 1:58	大雨警報	土	土	土	土	土	土	土	土	土	土	土		土	土	土	
	暴風警報	○	○	○	○	○	○	○	○	○	○	○	○	○	○	○	○
	波浪警報	○	○	○	○	○	○	○	○	○	○	○	○	○	○	○	○
	高潮警報																
	大雨注意報												○				○
	雷注意報	○	○	○	○	○	○	○	○	○	○	○	○	○	○	○	○
	洪水注意報	○		○			○		○					○			
	高潮注意報	○	○	○	○	○	○	○	○	○	○	○	○	○	○	○	○

資料7-1 気象警報・注意報発表状況

●:発表 ◇:特別警報から警報 ▽:特別警報から注意報 ▼:警報から注意報 ○:継続 解:解除
 浸:浸水害 土:土砂災害 土浸:土砂災害、浸水害 斜体字:発表 下線:特別警報から警報

沖縄本島地方

発表時刻	警報・注意報	那覇市	宜野湾市	浦添市	名護市	糸満市	沖縄市	豊見城市	うるま市	南城市	国頭村	大宜味村	東村	今帰仁村	本部町	恩納村	宜野座村		
2023/8/5 4:34	大雨警報	土	土	土	土	土	土	土	土	土	土	土		土	土	土			
	暴風警報	○	○	○	○	○	○	○	○	○	○	○	○	○	○	○	○	○	
	波浪警報	○	○	○	○	○	○	○	○	○	○	○	○	○	○	○	○	○	
	高潮警報																		
	大雨注意報												○					○	
	雷注意報	○	○	○	○	○	○	○	○	○	○	○	○	○	○	○	○	○	○
	洪水注意報	○		○	●			○		○					○	●	●	●	
	高潮注意報	○	○	○	○	○	○	○	○	○	○	○	○	○	○	○	○	○	
2023/8/5 8:15	大雨警報	土	土	土	土	土	土	土	土	土	土	土		土	土	土			
	洪水警報													●					
	暴風警報	○	○	○	○	○	○	○	○	○	○	○	○	○	○	○	○	○	
	波浪警報	○	○	○	○	○	○	○	○	○	○	○	○	○	○	○	○	○	
	高潮警報																		
	大雨注意報												○					○	
	雷注意報	○	○	○	○	○	○	○	○	○	○	○	○	○	○	○	○	○	
	洪水注意報	○		○	○			○		○					○	○	○	○	
高潮注意報	○	○	○	○	○	○	○	○	○	○	○	○	○	○	○	○	○		
2023/8/5 8:22	大雨警報	土	土	土	土	土	土	土	土	土	土	土		土	土	土			
	洪水警報													○					
	暴風警報	○	○	○	○	○	○	○	○	○	○	○	○	○	○	○	○	○	
	波浪警報	○	○	○	○	○	○	○	○	○	○	○	○	○	○	○	○	○	
	高潮警報																		
	大雨注意報												○					○	
	雷注意報	○	○	○	○	○	○	○	○	○	○	○	○	○	○	○	○	○	
	洪水注意報	○		○	○			○		○					○	○	○	○	
高潮注意報	○	○	○	○	○	○	○	○	○	○	○	○	○	○	○	○	○		
2023/8/5 8:32	大雨警報	土	土	土	土	土	土	土	土	土	土	土	土	土	土	土	土	土	
	洪水警報													○					
	暴風警報	○	○	○	○	○	○	○	○	○	○	○	○	○	○	○	○	○	
	波浪警報	○	○	○	○	○	○	○	○	○	○	○	○	○	○	○	○	○	
	高潮警報																		
	大雨注意報																		
	雷注意報	○	○	○	○	○	○	○	○	○	○	○	○	○	○	○	○	○	
	洪水注意報	○		○	○			○		○					○	○	○	○	
高潮注意報	○	○	○	○	○	○	○	○	○	○	○	○	○	○	○	○	○		

資料7-1 気象警報・注意報発表状況

●:発表 ◇:特別警報から警報 ▽:特別警報から注意報 ▼:警報から注意報 ○:継続 解:解除
 浸:浸水害 土:土砂災害 土浸:土砂災害、浸水害 斜体字:発表 下線:特別警報から警報

沖縄本島地方

発表時刻	警報・注意報	那覇市	宜野湾市	浦添市	名護市	糸満市	沖縄市	豊見城市	うるま市	南城市	国頭村	大宜味村	東村	今帰仁村	本部町	恩納村	宜野座村	
2023/8/5 8:43	大雨警報	土	土	土	土	土	土	土	土	土	土	土	土	土	土	土	土	
	洪水警報													○				
	暴風警報	○	○	○	○	○	○	○	○	○	○	○	○	○	○	○	○	
	波浪警報	○	○	○	○	○	○	○	○	○	○	○	○	○	○	○	○	
	高潮警報																	
	大雨注意報																	
	雷注意報	○	○	○	○	○	○	○	○	○	○	○	○	○	○	○	○	○
	洪水注意報	○		○	○			○		○						○	○	○
	高潮注意報	○	○	○	○	○	○	○	○	○	○	○	○	○	○	○	○	○
2023/8/5 9:06	大雨警報	土	土	土	土	土	土	土	土	土	土	土	土	土	土	土	土	
	洪水警報													○				
	暴風警報	○	○	○	○	○	○	○	○	○	○	○	○	○	○	○	○	
	波浪警報	○	○	○	○	○	○	○	○	○	○	○	○	○	○	○	○	
	高潮警報																	
	大雨注意報																	
	雷注意報	○	○	○	○	○	○	○	○	○	○	○	○	○	○	○	○	○
	洪水注意報	○		○	○			○		○			●	●		○	○	○
	高潮注意報	○	○	○	○	○	○	○	○	○	○	○	○	○	○	○	○	○
2023/8/5 9:10	大雨警報	土	土	土	土	土	土	土	土	土	土	土	土	土	土	土	土	
	洪水警報													○				
	暴風警報	○	○	○	○	○	○	○	○	○	○	○	○	○	○	○	○	
	波浪警報	○	○	○	○	○	○	○	○	○	○	○	○	○	○	○	○	
	高潮警報																	
	大雨注意報																	
	雷注意報	○	○	○	○	○	○	○	○	○	○	○	○	○	○	○	○	○
	洪水注意報	○		○	○			○		○		●	○	○		○	○	○
	高潮注意報	○	○	○	○	○	○	○	○	○	○	○	○	○	○	○	○	○

資料7-1 気象警報・注意報発表状況

●:発表 ◇:特別警報から警報 ▽:特別警報から注意報 ▼:警報から注意報 ○:継続 解:解除
 浸:浸水害 土:土砂災害 土浸:土砂災害、浸水害 斜体字:発表 下線:特別警報から警報

沖縄本島地方

発表時刻	警報・注意報	那覇市	宜野湾市	浦添市	名護市	糸満市	沖縄市	豊見城市	うるま市	南城市	国頭村	大宜味村	東村	今帰仁村	本部町	恩納村	宜野座村
2023/8/5 9:53	大雨警報	土	土	土	土	土	土	土	土	土	土	土	土	土	土	土	土
	洪水警報													○			
	暴風警報	○	○	○	○	○	○	○	○	○	○	○	○	○	○	○	○
	波浪警報	○	○	○	○	○	○	○	○	○	○	○	○	○	○	○	○
	高潮警報																
	大雨注意報																
	雷注意報	○	○	○	○	○	○	○	○	○	○	○	○	○	○	○	○
	洪水注意報	○	●	○	○			●	○	●	○	○	○	○		○	○
	高潮注意報	○	○	○	○	○	○	○	○	○	○	○	○	○	○	○	○
2023/8/5 10:22	大雨警報	土	土	土	土	土	土	土	土	土	土	土	土	土	土	土	土
	洪水警報													○			
	暴風警報	○	○	○	○	○	○	○	○	○	○	○	○	○	○	○	○
	波浪警報	○	○	○	○	○	○	○	○	○	○	○	○	○	○	○	○
	高潮警報																
	大雨注意報																
	雷注意報	○	○	○	○	○	○	○	○	○	○	○	○	○	○	○	○
	洪水注意報	○	○	○	○	○	●	○	○	○	○	○	○	○		○	○
	高潮注意報	○	○	○	○	○	○	○	○	○	○	○	○	○	○	○	○
2023/8/5 11:08	大雨警報	土	土	土	土浸	土	土	土	土	土	土	土	土	土	土	土	土
	洪水警報													○			
	暴風警報	○	○	○	○	○	○	○	○	○	○	○	○	○	○	○	○
	波浪警報	○	○	○	○	○	○	○	○	○	○	○	○	○	○	○	○
	高潮警報																
	大雨注意報																
	雷注意報	○	○	○	○	○	○	○	○	○	○	○	○	○	○	○	○
	洪水注意報	○	○	○	○	○	○	○	○	○	○	○	○	○		○	○
	高潮注意報	○	○	○	○	○	○	○	○	○	○	○	○	○	○	○	○
2023/8/5 11:49	大雨警報	土	土	土	土浸	土	土	土	土	土	土	土	土	土	土	土浸	土
	洪水警報				●							●		○			
	暴風警報	○	○	○	○	○	○	○	○	○	○	○	○	○	○	○	○
	波浪警報	○	○	○	○	○	○	○	○	○	○	○	○	○	○	○	○
	大雨注意報																
	雷注意報	○	○	○	○	○	○	○	○	○	○	○	○	○	○	○	○
	洪水注意報	○	○	○	○	○	○	○	○	○	○	○	○	○		○	○
	高潮注意報	○	○	○	○	○	○	○	○	○	○	○	○	○	○	○	○

資料7-1 気象警報・注意報発表状況

●:発表 ◇:特別警報から警報 ▽:特別警報から注意報 ▼:警報から注意報 ○:継続 解:解除
 浸:浸水害 土:土砂災害 土浸:土砂災害、浸水害 斜体字:発表 下線:特別警報から警報

沖縄本島地方

発表時刻	警報・注意報	那覇市	宜野湾市	浦添市	名護市	糸満市	沖縄市	豊見城市	うるま市	南城市	国頭村	大宜味村	東村	今帰仁村	本部町	恩納村	宜野座村
2023/8/5 12:25	大雨警報	土	土	土	土浸	土	土	土	土	土	土	土	土	土	土	土浸	土
	洪水警報				○		●		●		●	○	●	○	●	●	●
	暴風警報	○	○	○	○	○	○	○	○	○	○	○	○	○	○	○	○
	波浪警報	○	○	○	○	○	○	○	○	○	○	○	○	○	○	○	○
	大雨注意報																
	雷注意報	○	○	○	○	○	○	○	○	○	○	○	○	○	○	○	○
	洪水注意報	○	○	○		○		○		○							
	高潮注意報	○	○	○	○	○	○	○	○	○	○	○	○	○	○	○	○
2023/8/5 12:46	大雨警報	土	土	土	土浸	土	土	土	土	土	土	土	土	土	土	土浸	土
	洪水警報				○		○		○		○	○	○	○	○	○	○
	暴風警報	○	○	○	○	○	○	○	○	○	○	○	○	○	○	○	○
	波浪警報	○	○	○	○	○	○	○	○	○	○	○	○	○	○	○	○
	大雨注意報																
	雷注意報	○	○	○	○	○	○	○	○	○	○	○	○	○	○	○	○
	洪水注意報	○	○	○		○		○		○							
	高潮注意報	○	○	○	○	○	○	○	○	○	○	○	○	○	○	○	○
2023/8/5 13:11	大雨警報	土	土	土	土浸	土	土	土	土	土	土	土	土	土	土	土浸	土
	洪水警報				○		○		○		○	○	○	○	○	○	○
	暴風警報	○	○	○	○	○	○	○	○	○	○	○	○	○	○	○	○
	波浪警報	○	○	○	○	○	○	○	○	○	○	○	○	○	○	○	○
	大雨注意報																
	雷注意報	○	○	○	○	○	○	○	○	○	○	○	○	○	○	○	○
	洪水注意報	○	○	○		○		○		○							
	高潮注意報	○	○	○	○	○	解	○	解	解	○	○	解	○	○	○	解
2023/8/5 13:29	大雨警報	土	土	土	土浸	土	土	土	土	土	土	土	土	土	土	土浸	土
	洪水警報	●			○		○		○		○	○	○	○	○	○	○
	暴風警報	○	○	○	○	○	○	○	○	○	○	○	○	○	○	○	○
	波浪警報	○	○	○	○	○	○	○	○	○	○	○	○	○	○	○	○
	大雨注意報																
	雷注意報	○	○	○	○	○	○	○	○	○	○	○	○	○	○	○	○
	洪水注意報		○	○		○		○		○							
	高潮注意報	○	○	○	○	○		○			○	○		○	○	○	

資料7-1 気象警報・注意報発表状況

●:発表 ◇:特別警報から警報 ▽:特別警報から注意報 ▼:警報から注意報 ○:継続 解:解除
 浸:浸水害 土:土砂災害 土浸:土砂災害、浸水害 斜体字:発表 下線:特別警報から警報

沖縄本島地方

発表時刻	警報・注意報	那覇市	宜野湾市	浦添市	名護市	糸満市	沖縄市	豊見城市	うるま市	南城市	国頭村	大宜味村	東村	今帰仁村	本部町	恩納村	宜野座村
2023/8/5 14:06	大雨警報	土	土	土	土浸	土	土	土	土	土	土	土	土	土	土	土浸	土
	洪水警報	○			○	●	○		○		○	○	○	○	○	○	○
	暴風警報	○	○	○	○	○	○	○	○	○	○	○	○	○	○	○	○
	波浪警報	○	○	○	○	○	○	○	○	○	○	○	○	○	○	○	○
	大雨注意報																
	雷注意報	○	○	○	○	○	○	○	○	○	○	○	○	○	○	○	○
	洪水注意報		○	○				○		○							
	高潮注意報	○	○	○	○	○	○	○			○	○		○	○	○	
2023/8/5 14:16	大雨警報	土	土	土	土浸	土	土	土	土	土	土	土	土	土	土	土浸	土
	洪水警報	○			○	○	○	●	○	●	○	○	○	○	○	○	○
	暴風警報	○	○	○	○	○	○	○	○	○	○	○	○	○	○	○	○
	波浪警報	○	○	○	○	○	○	○	○	○	○	○	○	○	○	○	○
	大雨注意報																
	雷注意報	○	○	○	○	○	○	○	○	○	○	○	○	○	○	○	○
	洪水注意報		○	○													
	高潮注意報	○	○	○	○	○	○	○			○	○		○	○	○	
2023/8/5 16:23	大雨警報	土	土	土	土浸	土	土	土	土	土	土	土	土	土	土	土浸	土
	洪水警報	○			○	○	○	○	○	○	○	○	○	○	○	○	○
	暴風警報	○	○	○	○	○	○	○	○	○	○	○	○	○	○	○	○
	波浪警報	○	○	○	○	○	○	○	○	○	○	○	○	○	○	○	○
	大雨注意報																
	雷注意報	○	○	○	○	○	○	○	○	○	○	○	○	○	○	○	○
	洪水注意報		○	○													
	高潮注意報	○	○	○	○	○	○	○			○	○		○	○	○	
2023/8/5 19:12	大雨警報	土	土	土	土浸	土	土	土	土	土	土	土	土	土	土	土浸	土
	洪水警報	○			○	○	○	○	○	○	○	○	○	○	○	○	○
	暴風警報	○	○	○	○	○	○	○	○	○	○	○	○	○	○	○	○
	波浪警報	○	○	○	○	○	○	○	○	○	○	○	○	○	○	○	○
	大雨注意報																
	雷注意報	○	○	○	○	○	○	○	○	○	○	○	○	○	○	○	○
	強風注意報																
	洪水注意報		○	○													
高潮注意報	○	○	○	○	○	○	○			○	○		○	○	○		

資料7-1 気象警報・注意報発表状況

●:発表 ◇:特別警報から警報 ▼:特別警報から注意報 ▼:警報から注意報 ○:継続 解:解除
 浸:浸水害 土:土砂災害 土浸:土砂災害、浸水害 斜体字:発表 下線:特別警報から警報

沖縄本島地方

発表時刻	警報・注意報	那覇市	宜野湾市	浦添市	名護市	糸満市	沖縄市	豊見城市	うるま市	南城市	国頭村	大宜味村	東村	今帰仁村	本部町	恩納村	宜野座村
2023/8/5 22:15	大雨警報	土	土	土	土	土	土	土	土	土	土	土	土	土	土	土	土
	洪水警報				○						○	○	○	○	○	○	○
	暴風警報	○	○	○	○	○	○	○	○	○	○	○	○	○	○	○	○
	波浪警報	○	○	○	○	○	○	○	○	○	○	○	○	○	○	○	○
	大雨注意報																
	雷注意報	○	○	○	○	○	○	○	○	○	○	○	○	○	○	○	○
	強風注意報																
	洪水注意報	▼	○	○		▼	▼	▼	▼	▼							
	高潮注意報	○	○	○	○	○	○	○	○	○	○	○	○	○	○	○	○
2023/8/5 23:19	大雨警報	土	土	土	土	土	土	土	土	土	土	土	土	土	土	土	土
	洪水警報				○						○	○	○	○	○	○	○
	暴風警報	○	○	○	○	○	○	○	○	○	○	○	○	○	○	○	○
	波浪警報	○	○	○	○	○	○	○	○	○	○	○	○	○	○	○	○
	大雨注意報																
	雷注意報	○	○	○	○	○	○	○	○	○	○	○	○	○	○	○	○
	強風注意報																
	洪水注意報	○	○	○		○	○	○	○	○							
	高潮注意報	解	解	解	○	解		解			○	○		○	○	○	
2023/8/6 1:10	大雨警報	土	土	土	土	土	土	土	土	土	土	土	土	土	土	土	土
	洪水警報				○						○	○	○	○	○	○	○
	暴風警報	○	○	○	○	○	○	○	○	○	○	○	○	○	○	○	○
	波浪警報	○	○	○	○	○	○	○	○	○	○	○	○	○	○	○	○
	大雨注意報																
	雷注意報	○	○	○	○	○	○	○	○	○	○	○	○	○	○	○	○
	強風注意報																
	洪水注意報	○	○	○		○	○	○	○	○							
	高潮注意報				○						○	○		○	○	○	

資料7-1 気象警報・注意報発表状況

●:発表 ◇:特別警報から警報 ▽:特別警報から注意報 ▼:警報から注意報 ○:継続 解:解除
 浸:浸水害 土:土砂災害 土浸:土砂災害、浸水害 斜体字:発表 下線:特別警報から警報

沖縄本島地方

発表時刻	警報・注意報	那覇市	宜野湾市	浦添市	名護市	糸満市	沖縄市	豊見城市	うるま市	南城市	国頭村	大宜味村	東村	今帰仁村	本部町	恩納村	宜野座村
2023/8/6 3:10	大雨警報	土	土	土	土浸	土	土	土	土	土	土	土	土	土	土	土浸	土
	洪水警報				○						○	○	○	○	○	○	○
	暴風警報	○	○	○	○	○	○	○	○	○	○	○	○	○	○	○	○
	波浪警報	○	○	○	○	○	○	○	○	○	○	○	○	○	○	○	○
	大雨注意報																
	雷注意報	○	○	○	○	○	○	○	○	○	○	○	○	○	○	○	○
	強風注意報																
	洪水注意報	○	○	○		○	○	○	○	○							
高潮注意報				○						○	○		○	○	○		
2023/8/6 3:42	大雨警報	土	土	土	土浸	土	土	土	土	土	土	土	土	土	土	土浸	土
	洪水警報				○						○	○	○	○	○	○	○
	暴風警報	○	○	○	○	○	○	○	○	○	○	○	○	○	○	○	○
	波浪警報	○	○	○	○	○	○	○	○	○	○	○	○	○	○	○	○
	大雨注意報																
	雷注意報	○	○	○	○	○	○	○	○	○	○	○	○	○	○	○	○
	強風注意報																
	洪水注意報	○	○	○		○	○	○	○	○							
高潮注意報				○						○	○		○	○	○		
2023/8/6 4:28	大雨警報	土	土	土	土浸	土	土	土	土	土	土	土	土	土	土	土浸	土浸
	洪水警報				○						○	○	○	○	○	○	○
	暴風警報				○						○	○	○	○	○	○	○
	波浪警報	○	○	○	○	○	○	○	○	○	○	○	○	○	○	○	○
	大雨注意報																
	雷注意報	○	○	○	○	○	○	○	○	○	○	○	○	○	○	○	○
	強風注意報	▼	▼	▼		▼	▼	▼	▼	▼							
	洪水注意報	○	○	○		○	○	○	○	○							
高潮注意報				○						○	○		○	○	○		

資料7-1 気象警報・注意報発表状況

●:発表 ◇:特別警報から警報 ▽:特別警報から注意報 ▼:警報から注意報 ○:継続 解:解除
 浸:浸水害 土:土砂災害 土浸:土砂災害、浸水害 斜体字:発表 下線:特別警報から警報

沖縄本島地方

発表時刻	警報・注意報	那覇市	宜野湾市	浦添市	名護市	糸満市	沖縄市	豊見城市	うるま市	南城市	国頭村	大宜味村	東村	今帰仁村	本部町	恩納村	宜野座村	
2023/8/6 5:50	大雨警報	土	土	土	土浸	土	土	土	土	土	土	土	土	土	土	土浸	土浸	
	洪水警報				○						○	○	○	○	○	○	○	
	暴風警報				○						○	○	○	○	○	○	○	
	波浪警報	○	○	○	○	○	○	○	○	○	○	○	○	○	○	○	○	
	大雨注意報																	
	雷注意報	○	○	○	○	○	○	○	○	○	○	○	○	○	○	○	○	○
	強風注意報	○	○	○		○	○	○	○	○								
	洪水注意報	○	○	○		○	○	○	○	○								
	高潮注意報				○						○	○		○	○	○		
2023/8/6 7:07	大雨警報	土	土	土	土浸	土	土	土	土	土	土	土	土	土浸	土	土浸	土浸	
	洪水警報				○						○	○	○	○	○	○	○	
	暴風警報				○						○	○	○	○	○	○	○	
	波浪警報	○	○	○	○	○	○	○	○	○	○	○	○	○	○	○	○	
	大雨注意報																	
	雷注意報	○	○	○	○	○	○	○	○	○	○	○	○	○	○	○	○	
	強風注意報	○	○	○		○	○	○	○	○								
	洪水注意報	○	○	○		○	○	○	○	○								
	高潮注意報				○						○	○		○	○	○		
2023/8/6 8:32	大雨警報	土	土	土	土浸	土	土	土	土	土	土	土	土	土浸	土浸	土浸	土浸	
	洪水警報				○						○	○	○	○	○	○	○	
	暴風警報				○						○	○	○	○	○	○	○	
	波浪警報	○	○	○	○	○	○	○	○	○	○	○	○	○	○	○	○	
	大雨注意報																	
	雷注意報	○	○	○	○	○	○	○	○	○	○	○	○	○	○	○	○	
	強風注意報	○	○	○		○	○	○	○	○								
	洪水注意報	○	○	○		○	○	○	○	○								
	高潮注意報				○						○	○		○	○	○		

資料7-1 気象警報・注意報発表状況

●:発表 ◇:特別警報から警報 ▽:特別警報から注意報 ▼:警報から注意報 ○:継続 解:解除
 浸:浸水害 土:土砂災害 土浸:土砂災害、浸水害 斜体字:発表 下線:特別警報から警報

沖縄本島地方

発表時刻	警報・注意報	那覇市	宜野湾市	浦添市	名護市	糸満市	沖縄市	豊見城市	うるま市	南城市	国頭村	大宜味村	東村	今帰仁村	本部町	恩納村	宜野座村	
2023/8/6 9:32	大雨警報	土	土	土	土浸	土	土	土	土	土	土	土	土	土浸	土浸	土浸	土浸	
	洪水警報				○						○	○	○	○	○	○	○	
	暴風警報				○						○	○	○	○	○	○	○	
	波浪警報	○	○	○	○	○	○	○	○	○	○	○	○	○	○	○	○	
	大雨注意報																	
	雷注意報	○	○	○	○	○	○	○	○	○	○	○	○	○	○	○	○	○
	強風注意報	○	○	○		○	○	○	○	○								
	洪水注意報	○	○	○		○	○	○	○	○								
2023/8/6 10:36	大雨警報	土	土	土	土浸	土	土	土	土	土	土	土	土	土浸	土浸	土浸	土浸	
	洪水警報				○						○	○	○	○	○	○	○	
	暴風警報				○						○	○	○	○	○	○	○	
	波浪警報	○	○	○	○	○	○	○	○	○	○	○	○	○	○	○	○	
	大雨注意報																	
	雷注意報	○	○	○	○	○	○	○	○	○	○	○	○	○	○	○	○	
	強風注意報	○	○	○		○	○	○	○	○								
	洪水注意報	○	○	○		○	○	○	○	○								
2023/8/6 13:05	大雨警報	土	土	土	土浸	土	土	土	土	土	土	土	土	土浸	土浸	土浸	土浸	
	洪水警報				○				●		○	○	○	○	○	○	○	
	暴風警報				○						○	○	○	○	○	○	○	
	波浪警報	○	○	○	○	○	○	○	○	○	○	○	○	○	○	○	○	
	大雨注意報																	
	雷注意報	○	○	○	○	○	○	○	○	○	○	○	○	○	○	○	○	
	強風注意報	○	○	○		○	○	○	○	○								
	洪水注意報	○	○	○		○	○	○	○	○								
高潮注意報																		

資料7-1 気象警報・注意報発表状況

●:発表 ◇:特別警報から警報 ▽:特別警報から注意報 ▼:警報から注意報 ○:継続 解:解除
 浸:浸水害 土:土砂災害 土浸:土砂災害、浸水害 斜体字:発表 下線:特別警報から警報

沖縄本島地方

発表時刻	警報・注意報	那覇市	宜野湾市	浦添市	名護市	糸満市	沖縄市	豊見城市	うるま市	南城市	国頭村	大宜味村	東村	今帰仁村	本部町	恩納村	宜野座村
2023/8/6 13:25	大雨警報	土	土	土	土浸	土	土	土	土浸	土	土	土	土	土浸	土浸	土浸	土浸
	洪水警報				○		●		○		○	○	○	○	○	○	○
	暴風警報				○						○	○	○	○	○	○	○
	波浪警報	○	○	○	○	○	○	○	○	○	○	○	○	○	○	○	○
	大雨注意報																
	雷注意報	○	○	○	○	○	○	○	○	○	○	○	○	○	○	○	○
	強風注意報	○	○	○		○	○	○	○	○							
	洪水注意報	○	○	○		○		○		○							
高潮注意報																	
2023/8/6 13:45	大雨警報	土	土	土	土浸	土	土	土	土浸	土	土	土	土	土浸	土浸	土浸	土浸
	洪水警報				○		○		○		○	○	○	○	○	○	○
	暴風警報				○						○	○	○	○	○	○	○
	波浪警報	○	○	○	○	○	○	○	○	○	○	○	○	○	○	○	○
	大雨注意報																
	雷注意報	○	○	○	○	○	○	○	○	○	○	○	○	○	○	○	○
	強風注意報	○	○	○		○	○	○	○	○							
	洪水注意報	○	○	○		○		○		○							
高潮注意報																	
2023/8/6 13:54	大雨警報	土	土	土	土浸	土	土浸	土	土浸	土	土	土	土	土浸	土浸	土浸	土浸
	洪水警報				○		○		○		○	○	○	○	○	○	○
	暴風警報				○						○	○	○	○	○	○	○
	波浪警報	○	○	○	○	○	○	○	○	○	○	○	○	○	○	○	○
	大雨注意報																
	雷注意報	○	○	○	○	○	○	○	○	○	○	○	○	○	○	○	○
	強風注意報	○	○	○		○	○	○	○	○							
	洪水注意報	○	○	○		○		○		○							
高潮注意報																	

資料7-1 気象警報・注意報発表状況

●:発表 ◇:特別警報から警報 ▽:特別警報から注意報 ▼:警報から注意報 ○:継続 解:解除
 浸:浸水害 土:土砂災害 土浸:土砂災害、浸水害 斜体字:発表 下線:特別警報から警報

沖縄本島地方

発表時刻	警報・注意報	那覇市	宜野湾市	浦添市	名護市	糸満市	沖縄市	豊見城市	うるま市	南城市	国頭村	大宜味村	東村	今帰仁村	本部町	恩納村	宜野座村
2023/8/6 14:22	大雨警報	土	土	土	土浸	土	土浸	土	土浸	土	土	土	土	土浸	土浸	土浸	土浸
	洪水警報				○		○		○		○	○	○	○	○	○	○
	暴風警報				○						○	○	○	○	○	○	○
	波浪警報	○	○	○	○	○	○	○	○	○	○	○	○	○	○	○	○
	大雨注意報																
	雷注意報	○	○	○	○	○	○	○	○	○	○	○	○	○	○	○	○
	強風注意報	○	○	○		○	○	○	○	○	○						
	洪水注意報	○	○	○		○		○		○							
高潮注意報																	
2023/8/6 16:20	大雨警報	土	土	土	土浸	土	土浸	土	土浸	土	土	土	土	土浸	土浸	土浸	土浸
	洪水警報				○		○		○		○	○	○	○	○	○	○
	暴風警報										○	○	○				
	波浪警報	○	○	○	○	○	○	○	○	○	○	○	○	○	○	○	○
	大雨注意報																
	雷注意報	○	○	○	○	○	○	○	○	○	○	○	○	○	○	○	○
	強風注意報	○	○	○	▼	○	○	○	○	○	○			▼	▼	▼	▼
	洪水注意報	○	○	○		○		○		○							
高潮注意報																	
2023/8/6 19:05	大雨警報	土	土	土	土浸	土	土浸	土	土浸	土	土	土	土	土浸	土浸	土浸	土浸
	洪水警報				○		○		○		○	○	○	○	○	○	○
	波浪警報	○	○	○	○	○	○	○	○	○	○	○	○	○	○	○	○
	大雨注意報																
	雷注意報	○	○	○	○	○	○	○	○	○	○	○	○	○	○	○	○
	強風注意報	○	○	○	○	○	○	○	○	○	○	▼	▼	▼	○	○	○
	洪水注意報	○	○	○		○		○		○							
	高潮注意報																
2023/8/6 21:29	大雨警報	土	土	土	土浸	土	土	土	土	土	土	土	土	土	土	土浸	土
	洪水警報				○						○	○	○	○	○	○	
	波浪警報	○	○	○	○	○	○	○	○	○	○	○	○	○	○	○	○
	大雨注意報																
	雷注意報	○	○	○	○	○	○	○	○	○	○	○	○	○	○	○	○
	強風注意報	○	○	○	○	○	○	○	○	○	○	○	○	○	○	○	○
	洪水注意報	○	○	○		○	▼	○	▼	○						▼	▼
	高潮注意報																

資料7-1 気象警報・注意報発表状況

●:発表 ◇:特別警報から警報 ▼:特別警報から注意報 ▼:警報から注意報 ○:継続 解:解除
 浸:浸水害 土:土砂災害 土浸:土砂災害、浸水害 斜体字:発表 下線:特別警報から警報

沖縄本島地方

発表時刻	警報・注意報	那覇市	宜野湾市	浦添市	名護市	糸満市	沖縄市	豊見城市	うるま市	南城市	国頭村	大宜味村	東村	今帰仁村	本部町	恩納村	宜野座村	
2023/8/6 23:31	大雨警報	土	土	土	土浸	土	土	土	土	土	土	土	土	土	土	土浸	土	
	洪水警報				○						○	○	○	○	○			
	波浪警報	○	○	○	○	○	○	○	○	○	○	○	○	○	○	○	○	
	大雨注意報																	
	雷注意報	○	○	○	○	○	○	○	○	○	○	○	○	○	○	○	○	
	強風注意報	○	○	○	○	○	○	○	○	○	○	○	○	○	○	○	○	
	波浪注意報																	
	洪水注意報	○	○	○		○	○	○	○	○							○	○
	高潮注意報																	
2023/8/7 0:30	大雨警報	土	土	土	土浸	土	土	土	土	土	土	土	土	土	土	土	土	
	洪水警報													○				
	波浪警報	○	○	○	○	○	○	○	○	○	○	○	○	○	○	○	○	
	大雨注意報																	
	雷注意報	○	○	○	○	○	○	○	○	○	○	○	○	○	○	○	○	
	強風注意報	○	○	○	○	○	○	○	○	○	○	○	○	○	○	○	○	
	波浪注意報																	
	洪水注意報	○	○	○	▼	○	○	○	○	○	○	▼	▼	▼		▼	○	○
2023/8/7 1:55	大雨警報	土	土	土	土	土	土	土	土	土	土	土	土	土	土	土	土	
	波浪警報	○	○	○	○	○	○	○	○	○	○	○	○	○	○	○	○	
	大雨注意報																	
	雷注意報	○	○	○	○	○	○	○	○	○	○	○	○	○	○	○	○	
	強風注意報	○	○	○	○	○	○	○	○	○	○	○	○	○	○	○	○	
	波浪注意報																	
	洪水注意報	解	解	解	○	○	○	解	○	○	○	○	○	○	▼	○	○	○
2023/8/7 4:04	大雨警報	土	土	土	土	土	土	土	土	土	土	土	土	土	土	土	土	
	大雨注意報																	
	雷注意報	○	○	○	○	○	○	○	○	○	○	○	○	○	○	○	○	
	強風注意報	○	○	○	○	○	○	○	○	○	○	○	○	○	○	○	○	
	波浪注意報	▼	▼	▼	▼	▼	▼	▼	▼	▼	▼	▼	▼	▼	▼	▼	▼	
	洪水注意報				○	解	解		解	解	○	○	○	○	○	○	○	

資料7-1 気象警報・注意報発表状況

●:発表 ◇:特別警報から警報 ▼:特別警報から注意報 ▼:警報から注意報 ○:継続 解:解除
 浸:浸水害 土:土砂災害 土浸:土砂災害、浸水害 斜体字:発表 下線:特別警報から警報

沖縄本島地方

発表時刻	警報・注意報	那覇市	宜野湾市	浦添市	名護市	糸満市	沖縄市	豊見城市	うるま市	南城市	国頭村	大宜味村	東村	今帰仁村	本部町	恩納村	宜野座村
2023/8/7 6:55	大雨警報	土	土	土	土	土	土	土	土	土	土	土	土	土	土	土	土
	大雨注意報																
	雷注意報	○	○	○	○	○	○	○	○	○	○	○	○	○	○	○	○
	強風注意報	○	○	○	○	○	○	○	○	○	○	○	○	○	○	○	○
	波浪注意報	○	○	○	○	○	○	○	○	○	○	○	○	○	○	○	○
	洪水注意報				解						解	解	解	解	解	解	解
2023/8/7 10:12	大雨注意報	▼	▼	▼	▼	▼	▼	▼	▼	▼	▼	▼	▼	▼	▼	▼	▼
	雷注意報	解	解	解	解	解	解	解	解	解	解	解	解	解	解	解	解
	強風注意報	○	○	○	○	○	○	○	○	○	○	○	○	○	○	○	○
	波浪注意報	○	○	○	○	○	○	○	○	○	○	○	○	○	○	○	○

資料7-1 気象警報・注意報発表状況

●:発表 ◇:特別警報から警報 ▼:特別警報から注意報 ▼:警報から注意報 ○:継続 解:解除
 浸:浸水害 土:土砂災害 土浸:土砂災害、浸水害 斜体字:発表 下線:特別警報から警報

沖縄本島地方

発表時刻	警報・注意報	金武町	伊江村	読谷村	嘉手納町	北谷町	北中城村	中城村	西原町	与那原町	南風原町	渡嘉敷村	座間味村	粟国村	渡名喜村	伊平屋村	伊是名村	久米島町	八重瀬町
2023/7/29 22:14	雷注意報	●	●	●	●	●	●	●	●	●	●	●	●	●	●	●	●	●	●
2023/7/30 4:09	雷注意報	○	○	○	○	○	○	○	○	○	○	○	○	○	○	○	○	○	○
2023/7/30 13:22	雷注意報	○	○	○	○	○	○	○	○	○	○	○	○	○	○	○	○	○	○
	強風注意報	●	●	●	●	●	●	●	●	●	●	●	●	●	●	●	●	●	●
2023/7/30 16:31	波浪注意報	●	●	●	●	●	●	●	●	●	●	●	●	●	●	●	●	●	●
	雷注意報	○	○	○	○	○	○	○	○	○	○	○	○	○	○	○	○	○	○
	強風注意報	○	○	○	○	○	○	○	○	○	○	○	○	○	○	○	○	○	○
	波浪注意報	○	○	○	○	○	○	○	○	○	○	○	○	○	○	○	○	○	○
2023/7/30 16:41	高潮注意報	●																	
	雷注意報	○	○	○	○	○	○	○	○	○	○	○	○	○	○	○	○	○	○
	強風注意報	○	○	○	○	○	○	○	○	○	○	○	○	○	○	○	○	○	○
	波浪注意報	○	○	○	○	○	○	○	○	○	○	○	○	○	○	○	○	○	○
2023/7/31 4:44	高潮注意報	○																	
	雷注意報	○	○	○	○	○	○	○	○	○	○	○	○	○	○	○	○	○	○
	強風注意報	○	○	○	○	○	○	○	○	○	○	○	○	○	○	○	○	○	○
	波浪注意報	○	○	○	○	○	○	○	○	○	○	○	○	○	○	○	○	○	○
2023/7/31 5:42	高潮注意報	○																	
	雷注意報	○	○	○	○	○	○	○	○	○	○	○	○	○	○	○	○	○	○
	強風注意報	○	○	○	○	○	○	○	○	○	○	○	○	○	○	○	○	○	○
	波浪注意報	○	○	○	○	○	○	○	○	○	○	○	○	○	○	○	○	○	○
2023/7/31 10:38	高潮注意報	●							●	●									
	雷注意報	○	○	○	○	○	○	○	○	○	○	○	○	○	○	○	○	○	○
	強風注意報	○	○	○	○	○	○	○	○	○	○	○	○	○	○	○	○	○	○
	波浪注意報	○	○	○	○	○	○	○	○	○	○	○	○	○	○	○	○	○	○
2023/7/31 16:18	高潮注意報	●	●	●	●	●	●	●	●	●		●	●	●	●	●	●	●	●
	波浪警報	●	●	●	●	●	●	●	●	●		●	●	●	●	●	●	●	●
	雷注意報	○	○	○	○	○	○	○	○	○	○	○	○	○	○	○	○	○	○
	強風注意報	○	○	○	○	○	○	○	○	○	○	○	○	○	○	○	○	○	○
2023/7/31 20:31	高潮注意報	○		●	●	●	●	●	○	○		●	●					●	●
	波浪警報	○	○	○	○	○	○	○	○	○		○	○	○	○	○	○	○	○
	雷注意報	○	○	○	○	○	○	○	○	○	○	○	○	○	○	○	○	○	○
	強風注意報	○	○	○	○	○	○	○	○	○	○	○	○	○	○	○	○	○	○
2023/7/31 21:12	高潮注意報	○		○	○	○	○	○	○	○		○	○	○	○	○	○	○	○
	波浪警報	○	○	○	○	○	○	○	○	○		○	○	○	○	○	○	○	○
	高潮警報	●																	
	雷注意報	○	○	○	○	○	○	○	○	○	○	○	○	○	○	○	○	○	○
2023/7/31 21:12	強風注意報	○	○	○	○	○	○	○	○	○	○	○	○	○	○	○	○	○	○
	高潮注意報	○		○	○	○	○	○	○	○		○	○					○	○

資料7-1 気象警報・注意報発表状況

●:発表 ◇:特別警報から警報 ▽:特別警報から注意報 ▼:警報から注意報 ○:継続 解:解除
 浸:浸水害 土:土砂災害 土浸:土砂災害、浸水害 斜体字:発表 下線:特別警報から警報

沖縄本島地方

発表時刻	警報・注意報	金武町	伊江村	読谷村	嘉手納町	北谷町	北中城村	中城村	西原町	与那原町	南風原町	渡嘉敷村	座間味村	粟国村	渡名喜村	伊平屋村	伊是名村	久米島町	八重瀬町
2023/8/1 4:25	暴風警報	●	●	●	●	●	●	●	●	●	●	●	●	●	●	●	●	○	●
	波浪警報	○	○	○	○	○	○	○	○	○	○	○	○	○	○	○	○	○	○
	高潮警報	○	○	○	○	○	●	●	●	●	○	○	○	○	○	○	○	○	●
	雷注意報	○	○	○	○	○	○	○	○	○	○	○	○	○	○	○	○	○	○
	強風注意報																	○	
	高潮注意報			○	○	○							○	○					○
2023/8/1 8:09	暴風警報	○	○	○	○	○	○	○	○	○	○	○	○	○	○	○	○	○	○
	波浪警報	○	○	○	○	○	○	○	○	○		○	○	○	○	○	○	○	○
	高潮警報	○					○	○	○	○									○
	雷注意報	○	○	○	○	○	○	○	○	○	○	○	○	○	○	○	○	○	○
	強風注意報																	○	
	高潮注意報			○	○	○							○	○					○
2023/8/1 10:24	暴風警報	○	○	○	○	○	○	○	○	○	○	○	○	○	○	○	○	●	○
	波浪警報	○	○	○	○	○	○	○	○	○		○	○	○	○	○	○	○	○
	高潮警報	○					○	○	○	○								●	○
	雷注意報	○	○	○	○	○	○	○	○	○	○	○	○	○	○	○	○	○	○
	高潮注意報			○	○	○							○	○					
2023/8/1 16:09	暴風警報	○	○	○	○	○	○	○	○	○	○	○	○	○	○	○	○	○	○
	波浪警報	○	○	○	○	○	○	○	○	○		○	○	○	○	○	○	○	○
	高潮警報	○					○	○	○	○								○	○
	雷注意報	○	○	○	○	○	○	○	○	○	○	○	○	○	○	○	○	○	○
	高潮注意報		●	○	○	○						○	○	●	●	●	●		
2023/8/2 1:15	暴風警報	○	○	○	○	○	○	○	○	○	○	○	○	○	○	○	○	○	○
	波浪警報	○	○	○	○	○	○	○	○	○		○	○	○	○	○	○	○	○
	高潮警報	○					○	○	○	○								○	○
	大雨注意報					●	●	●	●	●									●
	雷注意報	○	○	○	○	○	○	○	○	○	○	○	○	○	○	○	○	○	○
	洪水注意報					●			●										
2023/8/2 1:46	暴風警報	○	○	○	○	○	○	○	○	○	○	○	○	○	○	○	○	○	○
	波浪警報	○	○	○	○	○	○	○	○	○		○	○	○	○	○	○	○	○
	高潮警報	○					○	○	○	○								○	○
	大雨注意報					○	○	○	○	○	●								○
	雷注意報	○	○	○	○	○	○	○	○	○	○	○	○	○	○	○	○	○	○
	洪水注意報	●		●	●	○			○		●								●
高潮注意報		○	○	○	○						○	○	○	○	○	○			

資料7-1 気象警報・注意報発表状況

●:発表 ◇:特別警報から警報 ▽:特別警報から注意報 ▼:警報から注意報 ○:継続 解:解除
 浸:浸水害 土:土砂災害 土浸:土砂災害、浸水害 斜体字:発表 下線:特別警報から警報

沖縄本島地方

発表時刻	警報・注意報	金武町	伊江村	読谷村	嘉手納町	北谷町	北中城村	中城村	西原町	与那原町	南風原町	渡嘉敷村	座間味村	粟国村	渡名喜村	伊平屋村	伊是名村	久米島町	八重瀬町
2023/8/2 2:04	暴風警報	○	○	○	○	○	○	○	○	○	○	○	○	○	○	○	○	○	○
	波浪警報	○	○	○	○	○	○	○	○	○	○	○	○	○	○	○	○	○	○
	高潮警報	○					○	○	○	○								○	○
	大雨注意報					○	○	○	○	○	○								○
	雷注意報	○	○	○	○	○	○	○	○	○	○	○	○	○	○	○	○	○	○
	洪水注意報	○		○	○	○	○			○	●	○							○
	高潮注意報		○	○	○	○							○	○	○	○	○		
2023/8/2 2:36	大雨警報																		土
	暴風警報	○	○	○	○	○	○	○	○	○	○	○	○	○	○	○	○	○	○
	波浪警報	○	○	○	○	○	○	○	○	○		○	○	○	○	○	○	○	○
	高潮警報	○					○	○	○	○								○	○
	大雨注意報					○	○	○	○	○	○								
	雷注意報	○	○	○	○	○	○	○	○	○	○	○	○	○	○	○	○	○	○
	洪水注意報	○		○	○	○				○	○	○							○
高潮注意報		○	○	○	○							○	○	○	○	○			
2023/8/2 3:30	大雨警報																		土
	暴風警報	○	○	○	○	○	○	○	○	○	○	○	○	○	○	○	○	○	○
	波浪警報	○	○	○	○	○	○	○	○	○		○	○	○	○	○	○	○	○
	高潮警報	○					○	○	○	○								○	○
	大雨注意報	●				○	○	○	○	○	○								
	雷注意報	○	○	○	○	○	○	○	○	○	○	○	○	○	○	○	○	○	○
	洪水注意報	○		○	○	○		●	●	○	○	○							○
高潮注意報		○	○	○	○							○	○	○	○	○			
2023/8/2 3:51	大雨警報																		土
	洪水警報								●	●	●								●
	暴風警報	○	○	○	○	○	○	○	○	○	○	○	○	○	○	○	○	○	○
	波浪警報	○	○	○	○	○	○	○	○	○		○	○	○	○	○	○	○	○
	高潮警報	○					○	○	○	○								○	○
	大雨注意報	○				○	○	○	○	○	○								
	雷注意報	○	○	○	○	○	○	○	○	○	○	○	○	○	○	○	○	○	○
洪水注意報	○		○	○	○	○	○	○											
高潮注意報		○	○	○	○	○						○	○	○	○	○			

資料7-1 気象警報・注意報発表状況

●:発表 ◇:特別警報から警報 ▽:特別警報から注意報 ▼:警報から注意報 ○:継続解:解除
 浸:浸水害 土:土砂災害 土浸:土砂災害、浸水害 斜体字:発表 下線:特別警報から警報

沖縄本島地方

発表時刻	警報・注意報	金武町	伊江村	読谷村	嘉手納町	北谷町	北中城村	中城村	西原町	与那原町	南風原町	渡嘉敷村	座間味村	粟国村	渡名喜村	伊平屋村	伊是名村	久米島町	八重瀬町
2023/8/2 4:10	大雨警報																		土
	洪水警報								○	○	○								○
	暴風警報	○	○	○	○	○	○	○	○	○	○			○	○	○	○	○	○
	波浪警報	○	○	○	○	○	○	○	○	○		○	○	○	○	○	○	○	○
	高潮警報	○					○	○	○	○								○	○
	大雨注意報	○		●	●	○	○	○	○	○	○								
	雷注意報	○	○	○	○	○	○	○	○	○	○	○	○	○	○	○	○	○	○
	洪水注意報	○		○	○	○	○	○											
2023/8/2 4:25	大雨警報	土				土	土	土	土	土	土								土
	洪水警報			●	●	●	●	●	○	○	○								○
	暴風警報	○	○	○	○	○	○	○	○	○	○		○	○	○	○	○	○	○
	波浪警報	○	○	○	○	○	○	○	○	○		○	○	○	○	○	○	○	○
	高潮警報	○					○	○	○	○								○	○
	大雨注意報			○	○														
	雷注意報	○	○	○	○	○	○	○	○	○	○	○	○	○	○	○	○	○	○
	洪水注意報	○																	
2023/8/2 4:34	大雨警報	土				土	土	土	土	土	土								土
	洪水警報			○	○	○	○	○	○	○	○								○
	暴風警報	○	○	○	○	○	○	○	○	○	○		○	○	○	○	○	○	○
	波浪警報	○	○	○	○	○	○	○	○	○		○	○	○	○	○	○	○	○
	高潮警報	○					○	○	○	○								○	○
	大雨注意報			○	○														
	雷注意報	○	○	○	○	○	○	○	○	○	○	○	○	○	○	○	○	○	○
	洪水注意報	○																	
2023/8/2 5:21	大雨警報	土				土	土	土	土	土	土浸								土浸
	洪水警報	●		○	○	○	○	○	○	○	○								○
	暴風警報	○	○	○	○	○	○	○	○	○	○		○	○	○	○	○	○	○
	波浪警報	○	○	○	○	○	○	○	○	○		○	○	○	○	○	○	○	○
	高潮警報	○					○	○	○	○								○	○
	大雨注意報			○	○							●							
	雷注意報	○	○	○	○	○	○	○	○	○	○	○	○	○	○	○	○	○	○
	洪水注意報																		
高潮注意報		○	○	○	○	○					○	○	○	○	○	○			

資料7-1 気象警報・注意報発表状況

●:発表 ◇:特別警報から警報 ▽:特別警報から注意報 ▼:警報から注意報 ○:継続 解:解除
 浸:浸水害 土:土砂災害 土浸:土砂災害、浸水害 斜体字:発表 下線:特別警報から警報

沖縄本島地方

発表時刻	警報・注意報	金武町	伊江村	読谷村	嘉手納町	北谷町	北中城村	中城村	西原町	与那原町	南風原町	渡嘉敷村	座間味村	粟国村	渡名喜村	伊平屋村	伊是名村	久米島町	八重瀬町
2023/8/2 5:47	大雨警報	土				土	土	土	土	土	土浸								土浸
	洪水警報	○		○	○	○	○	○	○	○	○								○
	暴風警報	○	○	○	○	○	○	○	○	○	○	○	○	○	○	○	○	○	○
	波浪警報	○	○	○	○	○	○	○	○	○	○	○	○	○	○	○	○	○	○
	高潮警報	○					○	○	○	○								○	○
	大雨注意報			○	○							○							
	雷注意報	○	○	○	○	○	○	○	○	○	○	○	○	○	○	○	○	○	○
	洪水注意報																		
高潮注意報		○	○	○	○						○	○	○	○	○	○			
2023/8/2 6:21	大雨警報	土				土	土	土	土	土	土浸								土浸
	洪水警報	○		○	○	○	○	○	○	○	○								○
	暴風警報	○	○	○	○	○	○	○	○	○	○	○	○	○	○	○	○	○	○
	波浪警報	○	○	○	○	○	○	○	○	○		○	○	○	○	○	○	○	○
	高潮警報	○					○	○	○	○								○	○
	大雨注意報			○	○							○							
	雷注意報	○	○	○	○	○	○	○	○	○	○	○	○	○	○	○	○	○	○
	洪水注意報																		
高潮注意報		○	○	○	○						○	○	○	○	○	○			
2023/8/2 6:33	大雨警報	土				土	土	土	土	土	土浸								土浸
	洪水警報	○		○	○	○	○	○	○	○	○								○
	暴風警報	○	○	○	○	○	○	○	○	○	○	○	○	○	○	○	○	○	○
	波浪警報	○	○	○	○	○	○	○	○	○		○	○	○	○	○	○	○	○
	高潮警報	○					○	○	○	○								○	○
	大雨注意報			○	○							○							
	雷注意報	○	○	○	○	○	○	○	○	○	○	○	○	○	○	○	○	○	○
	洪水注意報																		
高潮注意報		○	○	○	○						○	○	○	○	○	○			
2023/8/2 6:46	大雨警報	土				土	土	土	土	土	土浸								土浸
	洪水警報	○		○	○	○	○	○	○	○	○								○
	暴風警報	○	○	○	○	○	○	○	○	○	○	○	○	○	○	○	○	○	○
	波浪警報	○	○	○	○	○	○	○	○	○		○	○	○	○	○	○	○	○
	高潮警報	○					○	○	○	○								○	○
	大雨注意報		●	○	○							○							
	雷注意報	○	○	○	○	○	○	○	○	○	○	○	○	○	○	○	○	○	○
	洪水注意報																		
高潮注意報		○	○	○	○						○	○	○	○	○	○			

資料7-1 気象警報・注意報発表状況

●:発表 ◇:特別警報から警報 ▽:特別警報から注意報 ▼:警報から注意報 ○:継続解:解除
 浸:浸水害 土:土砂災害 土浸:土砂災害、浸水害 斜体字:発表 下線:特別警報から警報

沖縄本島地方

発表時刻	警報・注意報	金武町	伊江村	読谷村	嘉手納町	北谷町	北中城村	中城村	西原町	与那原町	南風原町	渡嘉敷村	座間味村	粟国村	渡名喜村	伊平屋村	伊是名村	久米島町	八重瀬町
2023/8/2 6:57	大雨警報	土				土	土	土	土	土	土浸								土浸
	洪水警報	○		○	○	○	○	○	○	○	○								○
	暴風警報	○	○	○	○	○	○	○	○	○	○			○	○	○	○	○	○
	波浪警報	○	○	○	○	○	○	○	○	○	○	○	○	○	○	○	○	○	○
	高潮警報	○					○	○	○	○								○	○
	大雨注意報		○	○	○							○							
	雷注意報	○	○	○	○	○	○	○	○	○	○	○	○	○	○	○	○	○	○
	洪水注意報																		
高潮注意報		○	○	○	○							○	○	○	○	○			
2023/8/2 7:02	大雨警報	土				土	土	土	土	土	土浸								土浸
	洪水警報	○		○	○	○	○	○	○	○	○								○
	暴風警報	○	○	○	○	○	○	○	○	○	○	○	○	○	○	○	○	○	○
	波浪警報	○	○	○	○	○	○	○	○	○		○	○	○	○	○	○	○	○
	高潮警報	○					○	○	○	○								○	○
	大雨注意報		○	○	○							○							
	雷注意報	○	○	○	○	○	○	○	○	○	○	○	○	○	○	○	○	○	○
	洪水注意報																		
高潮注意報		○	○	○	○							○	○	○	○	○			
2023/8/2 7:24	大雨警報	土		土	土	土	土	土	土	土	土浸								土浸
	洪水警報	○		○	○	○	○	○	○	○	○								○
	暴風警報	○	○	○	○	○	○	○	○	○	○	○	○	○	○	○	○	○	○
	波浪警報	○	○	○	○	○	○	○	○	○		○	○	○	○	○	○	○	○
	高潮警報	○					○	○	○	○								○	○
	大雨注意報		○									○							
	雷注意報	○	○	○	○	○	○	○	○	○	○	○	○	○	○	○	○	○	○
	洪水注意報																		
高潮注意報		○	○	○	○							○	○	○	○	○			
2023/8/2 7:52	大雨警報	土		土	土	土	土	土	土	土	土浸								土浸
	洪水警報	○		○	○	○	○	○	○	○	○								○
	暴風警報	○	○	○	○	○	○	○	○	○	○	○	○	○	○	○	○	○	○
	波浪警報	○	○	○	○	○	○	○	○	○		○	○	○	○	○	○	○	○
	高潮警報	○					○	○	○	○								○	○
	大雨注意報		○									○							
	雷注意報	○	○	○	○	○	○	○	○	○	○	○	○	○	○	○	○	○	○
	洪水注意報																		
高潮注意報		○	○	○	○							○	○	○	○	○			

資料7-1 気象警報・注意報発表状況

●:発表 ◇:特別警報から警報 ▽:特別警報から注意報 ▼:警報から注意報 ○:継続 解:解除
 浸:浸水害 土:土砂災害 土浸:土砂災害、浸水害 斜体字:発表 下線:特別警報から警報

沖縄本島地方

発表時刻	警報・注意報	金武町	伊江村	読谷村	嘉手納町	北谷町	北中城村	中城村	西原町	与那原町	南風原町	渡嘉敷村	座間味村	粟国村	渡名喜村	伊平屋村	伊是名村	久米島町	八重瀬町
2023/8/2 8:07	大雨警報	土		土	土	土	土	土	土	土	土浸								土浸
	洪水警報	○		○	○	○	○	○	○	○	○								○
	暴風警報	○	○	○	○	○	○	○	○	○	○	○	○	○	○	○	○	○	○
	波浪警報	○	○	○	○	○	○	○	○	○	○	○	○	○	○	○	○	○	○
	高潮警報	○					○	○	○	○								○	○
	大雨注意報		○									○							
	雷注意報	○	○	○	○	○	○	○	○	○	○	○	○	○	○	○	○	○	○
	洪水注意報																		
高潮注意報		○	○	○	○						○	○	○	○	○	○			
2023/8/2 8:12	大雨警報	土		土	土	土	土	土	土	土	土浸								土浸
	洪水警報	○		○	○	○	○	○	○	○	○								○
	暴風警報	○	○	○	○	○	○	○	○	○	○	○	○	○	○	○	○	○	○
	波浪警報	○	○	○	○	○	○	○	○	○		○	○	○	○	○	○	○	○
	高潮警報	○					○	○	○	○								○	○
	大雨注意報		○									○							
	雷注意報	○	○	○	○	○	○	○	○	○	○	○	○	○	○	○	○	○	○
	洪水注意報																		
高潮注意報		○	○	○	○						○	○	○	○	○	○			
2023/8/2 8:50	大雨警報	土		土	土	土	土	土	土	土	土浸								土浸
	洪水警報	○		○	○	○	○	○	○	○	○								○
	暴風警報	○	○	○	○	○	○	○	○	○	○	○	○	○	○	○	○	○	○
	波浪警報	○	○	○	○	○	○	○	○	○		○	○	○	○	○	○	○	○
	高潮警報	○					○	○	○	○								○	○
	大雨注意報		○									○							
	雷注意報	○	○	○	○	○	○	○	○	○	○	○	○	○	○	○	○	○	○
	洪水注意報																		
高潮注意報		○	○	○	○						○	○	○	○	○	○			
2023/8/2 10:22	大雨警報	土		土	土	土	土	土	土	土	土浸								土浸
	洪水警報	○		○	○	○	○	○	○	○	○								○
	暴風警報	○	○	○	○	○	○	○	○	○	○	○	○	○	○	○	○	○	○
	波浪警報	○	○	○	○	○	○	○	○	○		○	○	○	○	○	○	○	○
	高潮警報	○					○	○	○	○								○	○
	大雨注意報		○									○			●		●		
	雷注意報	○	○	○	○	○	○	○	○	○	○	○	○	○	○	○	○	○	○
	洪水注意報														●	●			
高潮注意報		○	○	○	○						○	○	○	○	○	○			

資料7-1 気象警報・注意報発表状況

●:発表 ◇:特別警報から警報 ▽:特別警報から注意報 ▼:警報から注意報 ○:継続 解:解除
 浸:浸水害 土:土砂災害 土浸:土砂災害、浸水害 斜体字:発表 下線:特別警報から警報

沖縄本島地方

発表時刻	警報・注意報	金武町	伊江村	読谷村	嘉手納町	北谷町	北中城村	中城村	西原町	与那原町	南風原町	渡嘉敷村	座間味村	粟国村	渡名喜村	伊平屋村	伊是名村	久米島町	八重瀬町
2023/8/2 11:44	大雨警報	土		土	土	土	土	土	土	土	土浸								土浸
	洪水警報	○		○	○	○	○	○	○	○	○								○
	暴風警報	○	○	○	○	○	○	○	○	○	○	○	○	○	○	○	○	○	○
	波浪警報	○	○	○	○	○	○	○	○	○	○	○	○	○	○	○	○	○	○
	高潮警報	○					○	○										○	○
	大雨注意報		○									○				●	○		
	雷注意報	○	○	○	○	○	○	○	○	○	○	○	○	○	○	○	○	○	○
	洪水注意報															○	○		
高潮注意報		○	○	○	○			▼	▼		○	○	○	○	○	○			
2023/8/2 16:33	大雨警報	土		土	土	土	土	土	土	土	土浸								土浸
	洪水警報	○		○	○	○	○	○	○	○	○								○
	暴風警報	○	○	○	○	○	○	○	○	○	○	○	○	○	○	○	○	○	○
	波浪警報	○	○	○	○	○	○	○	○	○		○	○	○	○	○	○	○	○
	高潮警報	○					○	○										○	○
	大雨注意報		○									○		●	○	○	○		
	雷注意報	○	○	○	○	○	○	○	○	○	○	○	○	○	○	○	○	○	○
	洪水注意報											●				○	○		
高潮注意報		○	○	○	○			○	○		○	○	○	○	○	○			
2023/8/2 18:42	大雨警報	土		土	土	土	土	土	土	土	土浸								土浸
	洪水警報	○		○	○	○	○	○	○	○	○								○
	暴風警報	○	○	○	○	○	○	○	○	○	○	○	○	○	○	○	○	○	○
	波浪警報	○	○	○	○	○	○	○	○	○		○	○	○	○	○	○	○	○
	高潮警報	○					○	○										○	○
	大雨注意報		○									○		○	○	○	○	○	●
	雷注意報	○	○	○	○	○	○	○	○	○	○	○	○	○	○	○	○	○	○
	洪水注意報											○				○	○		
高潮注意報		○	○	○	○			○	○		○	○	○	○	○	○			
2023/8/2 19:12	大雨警報	土		土	土	土	土	土	土	土	土浸								土浸
	洪水警報	○		○	○	○	○	○	○	○	○								○
	暴風警報	○	○	○	○	○	○	○	○	○	○	○	○	○	○	○	○	○	○
	波浪警報	○	○	○	○	○	○	○	○	○		○	○	○	○	○	○	○	○
	高潮警報	○					○	○										○	○
	大雨注意報		○									○		○	○	○	○	○	
	雷注意報	○	○	○	○	○	○	○	○	○	○	○	○	○	○	○	○	○	○
	洪水注意報											○				○	○	○	●
高潮注意報		○	○	○	○			○	○		○	○	○	○	○	○			

資料7-1 気象警報・注意報発表状況

●:発表 ◇:特別警報から警報 ▽:特別警報から注意報 ▼:警報から注意報 ○:継続解:解除
 浸:浸水害 土:土砂災害 土浸:土砂災害、浸水害 斜体字:発表 下線:特別警報から警報

沖縄本島地方

発表時刻	警報・注意報	金武町	伊江村	読谷村	嘉手納町	北谷町	北中城村	中城村	西原町	与那原町	南風原町	渡嘉敷村	座間味村	粟国村	渡名喜村	伊平屋村	伊是名村	久米島町	八重瀬町
2023/8/2 20:19	大雨警報	土		土	土	土	土	土	土	土	土浸								土浸
	洪水警報	○		○	○	○	○	○	○	○	○								○
	暴風警報	○	○	○	○	○	○	○	○	○	○	○	○	○	○	○	○	○	○
	波浪警報	○	○	○	○	○	○	○	○	○	○	○	○	○	○	○	○	○	○
	高潮警報	○																○	○
	大雨注意報		○									○		○	○	○	○	○	
	雷注意報	○	○	○	○	○	○	○	○	○	○	○	○	○	○	○	○	○	○
	洪水注意報											○				○	○	○	
高潮注意報		○	○	○	○	▼	▼	○	○		○	○	○	○	○	○	○		
2023/8/2 20:36	大雨警報	土		土	土	土	土	土	土	土	土浸								土浸
	洪水警報	○		○	○	○	○	○	○	○	○								○
	暴風警報	○	○	○	○	○	○	○	○	○	○	○	○	○	○	○	○	○	○
	波浪警報	○	○	○	○	○	○	○	○	○		○	○	○	○	○	○	○	○
	高潮警報	○																○	○
	大雨注意報		○									○	●	○	○	○	○	○	
	雷注意報	○	○	○	○	○	○	○	○	○	○	○	○	○	○	○	○	○	○
	洪水注意報											○				○	○	○	
高潮注意報		○	○	○	○	○	○	○	○	○	○	○	○	○	○	○	○		
2023/8/2 22:43	大雨警報	土		土	土	土	土	土	土	土	土								土
	洪水警報	○		○	○	○	○	○	○	○	○								○
	暴風警報			○	○	○	○	○	○	○	○	○	○	○	○	○	○	○	○
	波浪警報	○	○	○	○	○	○	○	○	○		○	○	○	○	○	○	○	○
	高潮警報																	○	○
	大雨注意報		○									○	○	○	○	○	○	○	
	雷注意報	○	○	○	○	○	○	○	○	○	○	○	○	○	○	○	○	○	○
	強風注意報	▼	▼													▼	▼		
洪水注意報											○				○	○	○		
高潮注意報	▼	○	○	○	○	○	○	○	○		○	○	○	○	○	○	○		
2023/8/2 23:07	大雨警報	土		土	土	土	土	土	土	土	土								土
	洪水警報	○		○	○	○	○	○	○	○	○								○
	暴風警報			○	○	○	○	○	○	○	○	○	○	○	○	○	○	○	○
	波浪警報	○	○	○	○	○	○	○	○	○		○	○	○	○	○	○	○	○
	高潮警報																	○	○
	大雨注意報		○									○	○	○	○	○	○	○	
	雷注意報	○	○	○	○	○	○	○	○	○	○	○	○	○	○	○	○	○	○
	強風注意報	○	○													○	○		
洪水注意報											○				○	○	○		
高潮注意報	○	○	○	○	○	○	○	○	○		○	○	○	○	○	○	○		

資料7-1 気象警報・注意報発表状況

●:発表 ◇:特別警報から警報 ▽:特別警報から注意報 ▼:警報から注意報 ○:継続 解:解除
 浸:浸水害 土:土砂災害 土浸:土砂災害、浸水害 斜体字:発表 下線:特別警報から警報

沖縄本島地方

発表時刻	警報・注意報	金武町	伊江村	読谷村	嘉手納町	北谷町	北中城村	中城村	西原町	与那原町	南風原町	渡嘉敷村	座間味村	粟国村	渡名喜村	伊平屋村	伊是名村	久米島町	八重瀬町	
2023/8/3 0:38	大雨警報	土		土	土	土	土	土	土	土	土							土	土	
	洪水警報	○		○	○	○	○	○	○	○	○									○
	暴風警報			○	○	○	○	○	○	○	○				○	○			○	○
	波浪警報	○	○	○	○	○	○	○	○	○	○	○	○	○	○	○	○	○	○	○
	高潮警報																		○	○
	大雨注意報		○									○	○	○	○	○	○			
	雷注意報	○	○	○	○	○	○	○	○	○	○	○	○	○	○	○	○	○	○	○
	強風注意報	○	○														○	○		
	洪水注意報												○				○	○	○	
高潮注意報	○	○	○	○	○	○	○	○	○	○	○	○	○	○	○	○	○			
2023/8/3 1:08	大雨警報	土		土	土	土	土	土	土	土	土							土	土	
	洪水警報			○	○		○													○
	暴風警報											○	○	○	○				○	
	波浪警報	○	○	○	○	○	○	○	○	○	○	○	○	○	○	○	○	○	○	○
	高潮警報																		○	○
	大雨注意報		○									○	○	○	○	○	○			
	雷注意報	○	○	○	○	○	○	○	○	○	○	○	○	○	○	○	○	○	○	○
	強風注意報	○	○	▼	▼	▼	▼	▼	▼	▼	▼						○	○		▼
	洪水注意報	▼				▼		▼	▼	▼	▼	○					○	○	○	
高潮注意報	○	○	○	○	○	○	○	○	○	○	○	○	○	○	○	○	○			
2023/8/3 2:28	大雨警報	土		土	土	土	土	土	土	土	土							土	土	
	洪水警報			○	○		○													○
	暴風警報											○	○	○	○				○	○
	波浪警報	○	○	○	○	○	○	○	○	○	○	○	○	○	○	○	○	○	○	○
	高潮警報																		○	○
	大雨注意報		○									○	○	○	○	○	○			
	雷注意報	○	○	○	○	○	○	○	○	○	○	○	○	○	○	○	○	○	○	○
	強風注意報	○	○	○	○	○	○	○	○	○	○						○	○		○
	洪水注意報	○				○		○	○	○	○	○					○	○		
高潮注意報	○	○	○	○	○	○	○	○	○	○	○	○	○	○	○	○	○			

資料7-1 気象警報・注意報発表状況

●:発表 ◇:特別警報から警報 ▼:特別警報から注意報 ▼:警報から注意報 ○:継続 解:解除
 浸:浸水害 土:土砂災害 土浸:土砂災害、浸水害 斜体字:発表 下線:特別警報から警報

沖縄本島地方

発表時刻	警報・注意報	金武町	伊江村	読谷村	嘉手納町	北谷町	北中城村	中城村	西原町	与那原町	南風原町	渡嘉敷村	座間味村	粟国村	渡名喜村	伊平屋村	伊是名村	久米島町	八重瀬町
2023/8/3 4:23	大雨警報					土	土	土	土	土	土							土	土
	洪水警報																	○	
	暴風警報																	○	
	波浪警報	○	○	○	○	○	○	○	○	○		○	○	○	○	○	○	○	○
	高潮警報																	○	○
	大雨注意報	▼	○	▼	▼							○	○	○	○	○	○		
	雷注意報	○	○	○	○	○	○	○	○	○	○	○	○	○	○	○	○	○	○
	強風注意報	○	○	○	○	○	○	○	○	○	○	○				○	○		○
	洪水注意報	解		▼	▼	解	▼	○	解	解	○	解				解	解		▼
高潮注意報	○	○	○	○	○	○	○	○	○	○	○	○	○	○	○	○	○		
2023/8/3 5:19	大雨警報					土	土	土	土	土	土							土	土
	洪水警報																	○	
	暴風警報																	○	
	波浪警報	○	○	○	○	○	○	○	○	○		○	○	○	○	○	○	○	○
	高潮警報																	○	○
	大雨注意報	○	○	○	○							○	○	○	○	○	○		
	雷注意報	○	○	○	○	○	○	○	○	○	○	○	○	○	○	○	○	○	○
	強風注意報	○	○	○	○	○	○	○	○	○	○	▼	▼	▼	▼	○	○		○
	洪水注意報			○	○		○	○			○								○
高潮注意報	○	○	○	○	○	○	○	○	○		○	○	○	○	○	○			
2023/8/3 6:35	大雨警報					土	土	土	土	土	土							土	土
	洪水警報																	○	
	暴風警報																	○	
	波浪警報	○	○	○	○	○	○	○	○	○		○	○	○	○	○	○	○	○
	高潮警報																	○	○
	大雨注意報	○	○	○	○							○	○	○	○	○	○		
	雷注意報	○	○	○	○	○	○	○	○	○	○	○	○	○	○	○	○	○	○
	強風注意報	○	○	○	○	○	○	○	○	○	○	○	○	○	○	○	○		○
	洪水注意報			○	○		○	○			○								○
高潮注意報	○	○	○	○	○	○	○	○	○		○	○	○	○	○	○			

資料7-1 気象警報・注意報発表状況

●:発表 ◇:特別警報から警報 ▽:特別警報から注意報 ▼:警報から注意報 ○:継続 解:解除
 浸:浸水害 土:土砂災害 土浸:土砂災害、浸水害 斜体字:発表 下線:特別警報から警報

沖縄本島地方

発表時刻	警報・注意報	金武町	伊江村	読谷村	嘉手納町	北谷町	北中城村	中城村	西原町	与那原町	南風原町	渡嘉敷村	座間味村	粟国村	渡名喜村	伊平屋村	伊是名村	久米島町	八重瀬町
2023/8/3 7:18	大雨警報					土	土	土	土	土	土							土	土
	洪水警報																	○	
	暴風警報																	○	
	波浪警報	○	○	○	○	○	○	○	○	○		○	○	○	○	○	○	○	○
	高潮警報																	○	○
	大雨注意報	○	○	○	○							○	○	○	○	○	○		
	雷注意報	○	○	○	○	○	○	○	○	○	○	○	○	○	○	○	○	○	○
	強風注意報	○	○	○	○	○	○	○	○	○	○	○	○	○	○	○	○		○
	洪水注意報			○	○	●	○	○	●	●	○								
高潮注意報	○	○	○	○	○	○	○	○	○		○	○	○	○	○	○			
2023/8/3 7:37	大雨警報					土	土	土	土	土	土							土	土
	洪水警報																	○	
	暴風警報																	○	
	波浪警報	○	○	○	○	○	○	○	○	○		○	○	○	○	○	○	○	○
	高潮警報																	○	○
	大雨注意報	○	○	○	○							○	○	○	○	○	○		
	雷注意報	○	○	○	○	○	○	○	○	○	○	○	○	○	○	○	○	○	○
	強風注意報	○	○	○	○	○	○	○	○	○	○	○	○	○	○	○	○		○
	洪水注意報			○	○	○	○	○	○	○	○								
高潮注意報	○	○	○	○	○	○	○	○	○		○	○	○	○	○	○			
2023/8/3 8:10	大雨警報					土	土	土	土	土	土							土	土
	洪水警報																	○	
	暴風警報																	○	
	波浪警報	○	○	○	○	○	○	○	○	○		○	○	○	○	○	○	○	○
	高潮警報																	○	○
	大雨注意報	○	○	○	○							○	○	○	○	○	○		
	雷注意報	○	○	○	○	○	○	○	○	○	○	○	○	○	○	○	○	○	○
	強風注意報	○	○	○	○	○	○	○	○	○	○	○	○	○	○	○	○		○
	洪水注意報			○	○	○	○	○	○	○	○								
高潮注意報	○	○	○	○	○	○	○	○	○		○	○	○	○	○	○			

資料7-1 気象警報・注意報発表状況

●:発表 ◇:特別警報から警報 ▽:特別警報から注意報 ▼:警報から注意報 ○:継続 解:解除
 浸:浸水害 土:土砂災害 土浸:土砂災害、浸水害 斜体字:発表 下線:特別警報から警報

沖縄本島地方

発表時刻	警報・注意報	金武町	伊江村	読谷村	嘉手納町	北谷町	北中城村	中城村	西原町	与那原町	南風原町	渡嘉敷村	座間味村	粟国村	渡名喜村	伊平屋村	伊是名村	久米島町	八重瀬町	
2023/8/3 10:58	大雨警報					土	土	土	土	土	土							土	土	
	暴風警報																	○		
	波浪警報	○	○	○	○	○	○	○	○	○		○	○	○	○	○	○	○	○	
	高潮警報																	○		
	大雨注意報	○	○	○	○							○	○	○	○	○	○			
	雷注意報	○	○	○	○	○	○	○	○	○	○	○	○	○	○	○	○	○	○	
	強風注意報	○	○	○	○	○	○	○	○	○	○	○	○	○	○	○	○		○	
	洪水注意報			○	○	○	○	○	○	○	○	○							▼	○
高潮注意報	○	解	○	○	○	解	解	解	解	解		○	○	解	解	○	解		▼	
2023/8/3 11:53	大雨警報					土	土	土	土	土	土							土	土	
	暴風警報																	○		
	波浪警報	○	○	○	○	○	○	○	○	○		○	○	○	○	○	○	○	○	
	高潮警報																	○		
	大雨注意報	○	○	○	○							○	○	○	○	解	解			
	雷注意報	○	○	○	○	○	○	○	○	○	○	○	○	○	○	○	○	○	○	
	強風注意報	○	○	○	○	○	○	○	○	○	○	○	○	○	○	○	○		○	
	洪水注意報			解	解	解	解	解	解	解	解							○	解	
高潮注意報	○		○	○	○						○	○			○			○		
2023/8/3 16:44	大雨警報					土	土	土	土	土	土							土	土	
	波浪警報	○	○	○	○	○	○	○	○	○		○	○	○	○	○	○	○	○	
	高潮警報																	○		
	大雨注意報	○	○	○	○							○	○	○	○					
	雷注意報	○	○	○	○	○	○	○	○	○	○	○	○	○	○	○	○	○	○	
	強風注意報	○	○	○	○	○	○	○	○	○	○	○	○	○	○	○	○	○	▼	○
	洪水注意報																	○		
	高潮注意報	○		○	○	○						○	○	●	●	○	●		○	
2023/8/3 20:44	大雨警報					土	土	土	土	土	土							土	土	
	波浪警報	○	○	○	○	○	○	○	○	○		○	○	○	○	○	○	○	○	
	高潮警報																	○		
	大雨注意報	○	○	○	○							○	○	○	○					
	雷注意報	○	○	○	○	○	○	○	○	○	○	○	○	○	○	○	○	○	○	
	強風注意報	○	○	○	○	○	○	○	○	○	○	○	○	○	○	○	○	○	○	
	洪水注意報																	○		
	高潮注意報	○	●	○	○	○	○	●	●	●	●	○	○	○	○	○	○		○	

資料7-1 気象警報・注意報発表状況

●:発表 ◇:特別警報から警報 ▽:特別警報から注意報 ▼:警報から注意報 ○:継続 解:解除
 浸:浸水害 土:土砂災害 土浸:土砂災害、浸水害 斜体字:発表 下線:特別警報から警報

沖縄本島地方

発表時刻	警報・注意報	金武町	伊江村	読谷村	嘉手納町	北谷町	北中城村	中城村	西原町	与那原町	南風原町	渡嘉敷村	座間味村	粟国村	渡名喜村	伊平屋村	伊是名村	久米島町	八重瀬町
2023/8/3 20:58	大雨警報					土	土	土	土	土	土							土	土
	波浪警報	○	○	○	○	○	○	○	○	○		○	○	○	○	○	○	○	○
	高潮警報																	○	
	大雨注意報	○	○	○	○							○	○	○	○	○	○	○	○
	雷注意報	○	○	○	○	○	○	○	○	○	○	○	○	○	○	○	○	○	○
	強風注意報	○	○	○	○	○	○	○	○	○	○	○	○	○	○	○	○	○	○
	洪水注意報																	○	
高潮注意報	○	○	○	○	○	○	○	○	○	○		○	○	○	○	○	○	○	
2023/8/3 23:31	大雨警報					土	土	土	土	土	土							土	土
	波浪警報	○	○	○	○	○	○	○	○	○		○	○	○	○	○	○	○	○
	高潮警報																	○	
	大雨注意報	○	○	○	○							○	○	○	○	○	○	○	○
	雷注意報	○	○	○	○	○	○	○	○	○	○	○	○	○	○	○	○	○	○
	強風注意報	○	○	○	○	○	○	○	○	○	○	○	○	○	○	○	○	○	○
	洪水注意報																	○	
高潮注意報	○	○	○	○	○	○	○	○	○	○		○	○	○	○	○	○	○	
2023/8/4 0:05	大雨警報					土	土	土	土	土	土							土	土
	波浪警報	○	○	○	○	○	○	○	○	○		○	○	○	○	○	○	○	○
	高潮警報																	○	
	大雨注意報	○	○	○	○							○	○	○	○	○	○	○	○
	雷注意報	○	○	○	○	○	○	○	○	○	○	○	○	○	○	○	○	○	○
	強風注意報	○	○	○	○	○	○	○	○	○	○	○	○	○	○	○	○	○	○
	洪水注意報																	○	
高潮注意報	○	○	○	○	○	○	○	○	○	○		○	○	○	○	○	○	○	
2023/8/4 4:38	大雨警報																	土	土
	暴風警報																	●	
	波浪警報	○	○	○	○	○	○	○	○	○		○	○	○	○	○	○	○	○
	高潮警報																	○	
	大雨注意報	○	○	○	○	▼	▼	▼	▼	▼	▼	○	○	○	○	○	○	○	○
	雷注意報	○	○	○	○	○	○	○	○	○	○	○	○	○	○	○	○	○	○
	強風注意報	○	○	○	○	○	○	○	○	○	○	○	○	○	○	○	○	○	○
洪水注意報																	○		
高潮注意報	○	○	○	○	○	○	○	○	○	○		○	○	○	○	○	○	○	

資料7-1 気象警報・注意報発表状況

●:発表 ◇:特別警報から警報 ▽:特別警報から注意報 ▼:警報から注意報 ○:継続 解:解除
 浸:浸水害 土:土砂災害 土浸:土砂災害、浸水害 斜体字:発表 下線:特別警報から警報

沖縄本島地方

発表時刻	警報・注意報	金武町	伊江村	読谷村	嘉手納町	北谷町	北中城村	中城村	西原町	与那原町	南風原町	渡嘉敷村	座間味村	粟国村	渡名喜村	伊平屋村	伊是名村	久米島町	八重瀬町	
2023/8/4 10:39	大雨警報																	土	土	
	暴風警報																		○	
	波浪警報	○	○	○	○	○	○	○	○	○	○	○	○	○	○	○	○	○	○	○
	高潮警報																		○	
	大雨注意報	○	○	○	○	○	○	○	○	○	○	○	○	○	○	○	○	○		
	雷注意報	○	○	○	○	○	○	○	○	○	○	○	○	○	○	○	○	○	○	○
	強風注意報	○	○	○	○	○	○	○	○	○	○	○	○	○	○	○	○	○		○
	洪水注意報																		○	
高潮注意報	○	○	○	○	○	○	○	○	○	○	○	○	○	○	○	○	○		○	
2023/8/4 12:24	大雨警報																	土	土	
	暴風警報											●	●	●	●			○		
	波浪警報	○	○	○	○	○	○	○	○	○	○	○	○	○	○	○	○	○	○	○
	高潮警報																		○	
	大雨注意報	○	○	○	○	○	○	○	○	○	○	○	○	○	○	○	○	○		
	雷注意報	○	○	○	○	○	○	○	○	○	○	○	○	○	○	○	○	○	○	○
	強風注意報	○	○	○	○	○	○	○	○	○	○					○	○		○	
	洪水注意報																		○	
高潮注意報	○	○	○	○	○	○	○	○	○	○	○	○	○	○	○	○	○		○	
2023/8/4 15:27	大雨警報																	土	土	
	暴風警報	●	●	●	●	●	●	●	●	●	●	○	○	○	○	●	●	○	●	
	波浪警報	○	○	○	○	○	○	○	○	○	○	○	○	○	○	○	○	○	○	○
	高潮警報																		○	
	大雨注意報	○	○	○	○	○	○	○	○	○	○	○	○	○	○	○	○	○		
	雷注意報	○	○	○	○	○	○	○	○	○	○	○	○	○	○	○	○	○	○	○
	洪水注意報																		○	
	高潮注意報	○	○	○	○	○	○	○	○	○	○	○	○	○	○	○	○	○		○
2023/8/4 18:46	大雨警報					土	土	土				土						土	土	
	暴風警報	○	○	○	○	○	○	○	○	○	○	○	○	○	○	○	○	○	○	○
	波浪警報	○	○	○	○	○	○	○	○	○	○	○	○	○	○	○	○	○	○	○
	高潮警報																		○	
	大雨注意報	○	○	○	○				○	○	○		○	○	○	○	○	○		
	雷注意報	○	○	○	○	○	○	○	○	○	○	○	○	○	○	○	○	○	○	○
	洪水注意報				●	●													○	
	高潮注意報	○	○	○	○	○	○	○	○	○	○	○	○	○	○	○	○	○		○

資料7-1 気象警報・注意報発表状況

●:発表 ◇:特別警報から警報 ▽:特別警報から注意報 ▼:警報から注意報 ○:継続 解:解除
 浸:浸水害 土:土砂災害 土浸:土砂災害、浸水害 斜体字:発表 下線:特別警報から警報

沖縄本島地方

発表時刻	警報・注意報	金武町	伊江村	読谷村	嘉手納町	北谷町	北中城村	中城村	西原町	与那原町	南風原町	渡嘉敷村	座間味村	粟国村	渡名喜村	伊平屋村	伊是名村	久米島町	八重瀬町
2023/8/4 23:16	大雨警報					土	土	土				土						土	土
	暴風警報	○	○	○	○	○	○	○	○	○	○	○	○	○	○	○	○	○	○
	波浪警報	○	○	○	○	○	○	○	○	○		○	○	○	○	○	○	○	○
	高潮警報																	○	
	大雨注意報	○	○	○	○				○	○	○		○	○	○				
	雷注意報	○	○	○	○	○	○	○	○	○	○	○	○	○	○	○	○	○	○
	洪水注意報				○	○												○	
	高潮注意報	○	○	○	○	○	○	○	○	○	○		○	○	○	○	○		○
2023/8/5 1:58	大雨警報					土	土	土				土						土	土
	暴風警報	○	○	○	○	○	○	○	○	○	○	○	○	○	○	○	○	○	○
	波浪警報	○	○	○	○	○	○	○	○	○		○	○	○	○	○	○	○	○
	高潮警報																	○	
	大雨注意報	○	○	○	○				○	○	○		○	○	○				
	雷注意報	○	○	○	○	○	○	○	○	○	○	○	○	○	○	○	○	○	○
	洪水注意報				○	○												○	
	高潮注意報	○	○	○	○	○	○	○	○	○	○		○	○	○	○	○		○
2023/8/5 4:34	大雨警報					土	土	土				土						土	土
	暴風警報	○	○	○	○	○	○	○	○	○	○	○	○	○	○	○	○	○	○
	波浪警報	○	○	○	○	○	○	○	○	○		○	○	○	○	○	○	○	○
	高潮警報																	○	
	大雨注意報	○	○	○	○				○	○	○		○	○	○	●	●		
	雷注意報	○	○	○	○	○	○	○	○	○	○	○	○	○	○	○	○	○	○
	洪水注意報	●			○	○										●	●	○	○
	高潮注意報	○	○	○	○	○	○	○	○	○		○	○	○	○	○	○		○
2023/8/5 8:15	大雨警報					土	土	土				土						土	土
	洪水警報																		
	暴風警報	○	○	○	○	○	○	○	○	○	○	○	○	○	○	○	○	○	○
	波浪警報	○	○	○	○	○	○	○	○	○		○	○	○	○	○	○	○	○
	高潮警報																	○	
	大雨注意報	○	○	○	○				○	○	○		○	○	○	○	○		
	雷注意報	○	○	○	○	○	○	○	○	○	○	○	○	○	○	○	○	○	○
	洪水注意報	○			○	○							●			○	○	○	○
高潮注意報	○	○	○	○	○	○	○	○	○	○		○	○	○	○	○		○	

資料7-1 気象警報・注意報発表状況

●:発表 ◇:特別警報から警報 ▽:特別警報から注意報 ▼:警報から注意報 ○:継続 解:解除
 浸:浸水害 土:土砂災害 土浸:土砂災害、浸水害 斜体字:発表 下線:特別警報から警報

沖縄本島地方

発表時刻	警報・注意報	金武町	伊江村	読谷村	嘉手納町	北谷町	北中城村	中城村	西原町	与那原町	南風原町	渡嘉敷村	座間味村	粟国村	渡名喜村	伊平屋村	伊是名村	久米島町	八重瀬町	
2023/8/5 8:22	大雨警報					土	土	土				土						土	土	
	洪水警報																			
	暴風警報	○	○	○	○	○	○	○	○	○	○	○	○	○	○	○	○	○	○	○
	波浪警報	○	○	○	○	○	○	○	○	○	○	○	○	○	○	○	○	○	○	○
	高潮警報																	○		
	大雨注意報	○	○	○	○				○	○	○		○	○	○	○	○	○		
	雷注意報	○	○	○	○	○	○	○	○	○	○	○	○	○	○	○	○	○	○	○
	洪水注意報	○		●	○	○							○			○	○	○		
高潮注意報	○	○	○	○	○	○	○	○	○	○		○	○	○	○	○	○		○	
2023/8/5 8:32	大雨警報					土	土	土				土						土	土	
	洪水警報																			
	暴風警報	○	○	○	○	○	○	○	○	○	○	○	○	○	○	○	○	○	○	○
	波浪警報	○	○	○	○	○	○	○	○	○	○	○	○	○	○	○	○	○	○	○
	高潮警報																	○		
	大雨注意報	○	○	○	○				○	○	○		○	○	○	○	○	○		
	雷注意報	○	○	○	○	○	○	○	○	○	○	○	○	○	○	○	○	○	○	○
	洪水注意報	○		○	○	○							○			○	○	○		
高潮注意報	○	○	○	○	○	○	○	○	○	○		○	○	○	○	○	○		○	
2023/8/5 8:43	大雨警報	土				土	土	土	土			土						土	土	
	洪水警報																			
	暴風警報	○	○	○	○	○	○	○	○	○	○	○	○	○	○	○	○	○	○	○
	波浪警報	○	○	○	○	○	○	○	○	○	○	○	○	○	○	○	○	○	○	○
	高潮警報																	○		
	大雨注意報		○	○	○					○	○		○	○	○	○	○	○		
	雷注意報	○	○	○	○	○	○	○	○	○	○	○	○	○	○	○	○	○	○	○
	洪水注意報	○		○	○	○							○			○	○	○		
高潮注意報	○	○	○	○	○	○	○	○	○	○		○	○	○	○	○	○		○	
2023/8/5 9:06	大雨警報	土				土	土	土	土			土						土	土	
	洪水警報																			
	暴風警報	○	○	○	○	○	○	○	○	○	○	○	○	○	○	○	○	○	○	○
	波浪警報	○	○	○	○	○	○	○	○	○	○	○	○	○	○	○	○	○	○	○
	高潮警報																	○		
	大雨注意報		○	○	○					○	○		○	○	○	○	○	○		
	雷注意報	○	○	○	○	○	○	○	○	○	○	○	○	○	○	○	○	○	○	○
	洪水注意報	○		○	○	○	●						○			○	○	○		
高潮注意報	○	○	○	○	○	○	○	○	○	○		○	○	○	○	○	○		○	

資料7-1 気象警報・注意報発表状況

●:発表 ◇:特別警報から警報 ▽:特別警報から注意報 ▼:警報から注意報 ○:継続 解:解除
 浸:浸水害 土:土砂災害 土浸:土砂災害、浸水害 斜体字:発表 下線:特別警報から警報

沖縄本島地方

発表時刻	警報・注意報	金武町	伊江村	読谷村	嘉手納町	北谷町	北中城村	中城村	西原町	与那原町	南風原町	渡嘉敷村	座間味村	粟国村	渡名喜村	伊平屋村	伊是名村	久米島町	八重瀬町
2023/8/5 9:10	大雨警報	土				土	土	土	土			土						土	土
	洪水警報																		
	暴風警報	○	○	○	○	○	○	○	○	○	○	○	○	○	○	○	○	○	○
	波浪警報	○	○	○	○	○	○	○	○	○	○	○	○	○	○	○	○	○	○
	高潮警報																	○	
	大雨注意報		○	○	○					○	○		○	○	○	○	○		
	雷注意報	○	○	○	○	○	○	○	○	○	○	○	○	○	○	○	○	○	○
	洪水注意報	○		○	○	○	○				●		○			○	○	○	
高潮注意報	○	○	○	○	○	○	○	○	○	○		○	○	○	○	○		○	
2023/8/5 9:53	大雨警報	土		土	土	土	土	土	土	土	土	土	土					土浸	土
	洪水警報																		
	暴風警報	○	○	○	○	○	○	○	○	○	○	○	○	○	○	○	○	○	○
	波浪警報	○	○	○	○	○	○	○	○	○	○	○	○	○	○	○	○	○	○
	高潮警報																	○	
	大雨注意報		○											○	○	○	○		
	雷注意報	○	○	○	○	○	○	○	○	○	○	○	○	○	○	○	○	○	○
	洪水注意報	○		○	○	○	○	●	●		○	●	○			○	○	○	
高潮注意報	○	○	○	○	○	○	○	○	○	○	○	○	○	○	○	○		○	
2023/8/5 10:22	大雨警報	土		土	土	土	土	土	土	土	土	土	土					土浸	土
	洪水警報																		
	暴風警報	○	○	○	○	○	○	○	○	○	○	○	○	○	○	○	○	○	○
	波浪警報	○	○	○	○	○	○	○	○	○	○	○	○	○	○	○	○	○	○
	高潮警報																	○	
	大雨注意報		○											○	○	○	○		
	雷注意報	○	○	○	○	○	○	○	○	○	○	○	○	○	○	○	○	○	○
	洪水注意報	○		○	○	○	○	○	○		○	○	○			○	○	○	●
高潮注意報	○	○	○	○	○	○	○	○	○	○	○	○	○	○	○	○		○	
2023/8/5 11:08	大雨警報	土		土	土	土	土	土	土	土	土	土	土					土浸	土
	洪水警報																		
	暴風警報	○	○	○	○	○	○	○	○	○	○	○	○	○	○	○	○	○	○
	波浪警報	○	○	○	○	○	○	○	○	○	○	○	○	○	○	○	○	○	○
	高潮警報																	○	
	大雨注意報		○											○	○	○	○		
	雷注意報	○	○	○	○	○	○	○	○	○	○	○	○	○	○	○	○	○	○
	洪水注意報	○		○	○	○	○	○	○		○	○	○			○	○	○	
高潮注意報	○	○	○	○	○	○	○	○	○	○	○	○	○	○	○	○		○	

資料7-1 気象警報・注意報発表状況

●:発表 ◇:特別警報から警報 ▽:特別警報から注意報 ▼:警報から注意報 ○:継続 解:解除
 浸:浸水害 土:土砂災害 土浸:土砂災害、浸水害 斜体字:発表 下線:特別警報から警報

沖縄本島地方

発表時刻	警報・注意報	金武町	伊江村	読谷村	嘉手納町	北谷町	北中城村	中城村	西原町	与那原町	南風原町	渡嘉敷村	座間味村	粟国村	渡名喜村	伊平屋村	伊是名村	久米島町	八重瀬町	
2023/8/5 11:49	大雨警報	土		土	土	土	土	土	土	土	土	土	土					土浸	土	
	洪水警報																			
	暴風警報	○	○	○	○	○	○	○	○	○	○	○	○	○	○	○	○	○	○	
	波浪警報	○	○	○	○	○	○	○	○	○	○	○	○	○	○	○	○	○	○	
	大雨注意報		○												○	○	○	○		
	雷注意報	○	○	○	○	○	○	○	○	○	○	○	○	○	○	○	○	○	○	○
	洪水注意報	○		○	○	○	○	○	○		○	○	○			○	○	○	○	
	高潮注意報	○	○	○	○	○	○	○	○	○	○	○	○	○	○	○	○	○	▼	○
2023/8/5 12:25	大雨警報	土		土	土	土	土	土	土	土	土	土	土					土浸	土	
	洪水警報	●																●		
	暴風警報	○	○	○	○	○	○	○	○	○	○	○	○	○	○	○	○	○	○	
	波浪警報	○	○	○	○	○	○	○	○	○	○	○	○	○	○	○	○	○	○	
	大雨注意報		○												○	○	○	○		
	雷注意報	○	○	○	○	○	○	○	○	○	○	○	○	○	○	○	○	○	○	
	洪水注意報			○	○	○	○	○	○		○	○	○			○	○		○	
	高潮注意報	○	○	○	○	○	○	○	○	○	○	○	○	○	○	○	○	○	○	
2023/8/5 12:46	大雨警報	土		土	土	土	土	土	土	土	土	土	土					土浸	土	
	洪水警報	○		●	●	●	●											○		
	暴風警報	○	○	○	○	○	○	○	○	○	○	○	○	○	○	○	○	○	○	
	波浪警報	○	○	○	○	○	○	○	○	○	○	○	○	○	○	○	○	○	○	
	大雨注意報		○												○	○	○			
	雷注意報	○	○	○	○	○	○	○	○	○	○	○	○	○	○	○	○	○	○	
	洪水注意報								○	○	○	○	○			○	○		○	
	高潮注意報	○	○	○	○	○	○	○	○	○	○	○	○	○	○	○	○	○	○	
2023/8/5 13:11	大雨警報	土		土	土	土	土	土	土	土	土	土	土					土浸	土	
	洪水警報	○		○	○	○	○											○		
	暴風警報	○	○	○	○	○	○	○	○	○	○	○	○	○	○	○	○	○	○	
	波浪警報	○	○	○	○	○	○	○	○	○	○	○	○	○	○	○	○	○	○	
	大雨注意報		○												○	○	○			
	雷注意報	○	○	○	○	○	○	○	○	○	○	○	○	○	○	○	○	○	○	
	洪水注意報								○	○	●	○	○			○	○		○	
	高潮注意報	解	○	○	○	○	○	解	解	解	解	○	○	○	○	○	○	○	○	

資料7-1 気象警報・注意報発表状況

●:発表 ◇:特別警報から警報 ▽:特別警報から注意報 ▼:警報から注意報 ○:継続 解:解除
 浸:浸水害 土:土砂災害 土浸:土砂災害、浸水害 斜体字:発表 下線:特別警報から警報

沖縄本島地方

発表時刻	警報・注意報	金武町	伊江村	読谷村	嘉手納町	北谷町	北中城村	中城村	西原町	与那原町	南風原町	渡嘉敷村	座間味村	粟国村	渡名喜村	伊平屋村	伊是名村	久米島町	八重瀬町	
2023/8/5 13:29	大雨警報	土		土	土	土	土	土	土	土	土	土	土					土浸	土	
	洪水警報	○		○	○	○	○											○	●	
	暴風警報	○	○	○	○	○	○	○	○	○	○	○	○	○	○	○	○	○	○	
	波浪警報	○	○	○	○	○	○	○	○	○	○	○	○	○	○	○	○	○	○	
	大雨注意報		○												○	○	○	○		
	雷注意報	○	○	○	○	○	○	○	○	○	○	○	○	○	○	○	○	○	○	○
	洪水注意報							○	○	○	○	○	○	○			○	○		
	高潮注意報		○	○	○	○						○	○	○	○	○	○	○	○	
2023/8/5 14:06	大雨警報	土		土	土	土	土	土	土	土	土	土	土					土浸	土	
	洪水警報	○		○	○	○	○		●									○	○	
	暴風警報	○	○	○	○	○	○	○	○	○	○	○	○	○	○	○	○	○	○	
	波浪警報	○	○	○	○	○	○	○	○	○		○	○	○	○	○	○	○	○	
	大雨注意報		○												○	○	○	○		
	雷注意報	○	○	○	○	○	○	○	○	○	○	○	○	○	○	○	○	○	○	
	洪水注意報							○		○	○	○	○	○			○	○		
	高潮注意報		○	○	○	○						○	○	○	○	○	○	○	○	
2023/8/5 14:16	大雨警報	土		土	土	土	土	土	土	土	土	土	土					土浸	土	
	洪水警報	○		○	○	○	○		○		●							○	○	
	暴風警報	○	○	○	○	○	○	○	○	○	○	○	○	○	○	○	○	○	○	
	波浪警報	○	○	○	○	○	○	○	○	○		○	○	○	○	○	○	○	○	
	大雨注意報		○												○	○	○	○		
	雷注意報	○	○	○	○	○	○	○	○	○	○	○	○	○	○	○	○	○	○	
	洪水注意報							○		○	○	○	○	○			○	○		
	高潮注意報		○	○	○	○						○	○	○	○	○	○	○	○	
2023/8/5 16:23	大雨警報	土		土	土	土	土	土	土	土	土	土	土					土浸	土	
	洪水警報	○		○	○	○	○		○		○							○	○	
	暴風警報	○	○	○	○	○	○	○	○	○	○	○	○	○	○	○	○	○	○	
	波浪警報	○	○	○	○	○	○	○	○	○		○	○	○	○	○	○	○	○	
	大雨注意報		○												○	○	○	○		
	雷注意報	○	○	○	○	○	○	○	○	○	○	○	○	○	○	○	○	○	○	
	洪水注意報							○		○	○	○	○			○	○			
	高潮注意報		○	○	○	○						○	○	○	○	○	○	○	○	

資料7-1 気象警報・注意報発表状況

●:発表 ◇:特別警報から警報 ▽:特別警報から注意報 ▼:警報から注意報 ○:継続 解:解除
 浸:浸水害 土:土砂災害 土浸:土砂災害、浸水害 斜体字:発表 下線:特別警報から警報

沖縄本島地方

発表時刻	警報・注意報	金武町	伊江村	読谷村	嘉手納町	北谷町	北中城村	中城村	西原町	与那原町	南風原町	渡嘉敷村	座間味村	粟国村	渡名喜村	伊平屋村	伊是名村	久米島町	八重瀬町	
2023/8/5 19:12	大雨警報	土		土	土	土	土	土	土	土	土	土	土					土浸	土	
	洪水警報	○		○	○	○	○	○	○	○	○	○	○					○	○	
	暴風警報	○	○	○	○	○	○	○	○	○	○	○	○	○	○	○	○	○	○	
	波浪警報	○	○	○	○	○	○	○	○	○	○	○	○	○	○	○	○	○	○	
	大雨注意報		○												○	○	○	○		
	雷注意報	○	○	○	○	○	○	○	○	○	○	○	○	○	○	○	○	○	○	○
	強風注意報																		▼	
	洪水注意報							○		○		○	○			○	○			
高潮注意報		○	○	○	○							○	○	○	○	○	○	○	○	
2023/8/5 22:15	大雨警報	土		土	土	土	土	土	土	土	土	土	土					土	土	
	洪水警報	○																		
	暴風警報	○	○	○	○	○	○	○	○	○	○	○	○	○	○	○	○	○	○	
	波浪警報	○	○	○	○	○	○	○	○	○	○	○	○	○	○	○	○	○	○	
	大雨注意報		○												○	○	○	○		
	雷注意報	○	○	○	○	○	○	○	○	○	○	○	○	○	○	○	○	○	○	○
	強風注意報																	○		
	洪水注意報			▼	▼	▼	▼	○	▼	○	▼	○	○			○	○	▼	▼	
高潮注意報		○	○	○	○						○	○	○	○	○	○	○	○		
2023/8/5 23:19	大雨警報	土		土	土	土	土	土	土	土	土	土	土					土	土	
	洪水警報	○																		
	暴風警報	○	○	○	○	○	○	○	○	○	○	○	○	○	○	○	○	○	○	
	波浪警報	○	○	○	○	○	○	○	○	○	○	○	○	○	○	○	○	○	○	
	大雨注意報		○												○	○	○	○		
	雷注意報	○	○	○	○	○	○	○	○	○	○	○	○	○	○	○	○	○	○	
	強風注意報																	○		
	洪水注意報			○	○	○	○	○	○	○	○	○	○			○	○	○	○	
高潮注意報		○	解	解	解						解	解	解	解	○	○	○	解		
2023/8/6 1:10	大雨警報	土		土	土	土	土	土	土	土	土	土	土					土	土	
	洪水警報	○																		
	暴風警報	○	○	○	○	○	○	○	○	○	○					○	○		○	
	波浪警報	○	○	○	○	○	○	○	○	○		○	○	○	○	○	○	○	○	
	大雨注意報		○												○	○	○	○		
	雷注意報	○	○	○	○	○	○	○	○	○	○	○	○	○	○	○	○	○	○	
	強風注意報											▼	▼	▼	▼			○		
	洪水注意報			○	○	○	○	○	○	○	○	○	○			○	○	○	○	
高潮注意報		○													○	○	○			

資料7-1 気象警報・注意報発表状況

●:発表 ◇:特別警報から警報 ▽:特別警報から注意報 ▼:警報から注意報 ○:継続 解:解除
 浸:浸水害 土:土砂災害 土浸:土砂災害、浸水害 斜体字:発表 下線:特別警報から警報

沖縄本島地方

発表時刻	警報・注意報	金武町	伊江村	読谷村	嘉手納町	北谷町	北中城村	中城村	西原町	与那原町	南風原町	渡嘉敷村	座間味村	粟国村	渡名喜村	伊平屋村	伊是名村	久米島町	八重瀬町	
2023/8/6 3:10	大雨警報	土		土	土	土	土	土	土	土	土	土	土					土	土	
	洪水警報	○																		
	暴風警報	○	○	○	○	○	○	○	○	○	○	○	○			○	○		○	
	波浪警報	○	○	○	○	○	○	○	○	○	○	○	○	○	○	○	○	○	○	○
	大雨注意報		○												○	○	○	○		
	雷注意報	○	○	○	○	○	○	○	○	○	○	○	○	○	○	○	○	○	○	○
	強風注意報												○	○	○	○			○	
	洪水注意報			○	○	○	○	○	○	○	○	○	○	○			○	○	○	○
高潮注意報		○														○	○	○		
2023/8/6 3:42	大雨警報	土		土	土	土	土	土	土	土	土	土	土					土	土	
	洪水警報	○																		
	暴風警報	○	○	○	○	○	○	○	○	○	○	○	○			○	○		○	
	波浪警報	○	○	○	○	○	○	○	○	○	○	○	○	○	○	○	○	○	○	○
	大雨注意報		○												○	○	○	○		
	雷注意報	○	○	○	○	○	○	○	○	○	○	○	○	○	○	○	○	○	○	○
	強風注意報												○	○	○	○			○	
	洪水注意報			○	○	○	○	○	○	○	○	○	○	○			○	○	○	○
高潮注意報		○													○	○	○			
2023/8/6 4:28	大雨警報	土		土	土	土	土	土	土	土	土	土	土					土	土	
	洪水警報	○																		
	暴風警報	○	○													○	○			
	波浪警報	○	○	○	○	○	○	○	○	○	○	○	○	○	○	○	○	○	○	○
	大雨注意報		○												○	○	○	○		
	雷注意報	○	○	○	○	○	○	○	○	○	○	○	○	○	○	○	○	○	○	○
	強風注意報			▼	▼	▼	▼	▼	▼	▼	▼	○	○	○	○			○	▼	
	洪水注意報			○	○	○	○	○	○	○	○	○	○	○			○	○	解	○
高潮注意報		○													○	○	○			
2023/8/6 5:50	大雨警報	土	土	土	土	土	土	土	土	土	土	土	土					土	土	
	洪水警報	○																		
	暴風警報	○	○													○	○			
	波浪警報	○	○	○	○	○	○	○	○	○	○	○	○	○	○	○	○	○	○	○
	大雨注意報														○	○	○	○		
	雷注意報	○	○	○	○	○	○	○	○	○	○	○	○	○	○	○	○	○	○	○
	強風注意報			○	○	○	○	○	○	○	○	○	○	○	○			○	○	
	洪水注意報			○	○	○	○	○	○	○	○	○	○	○			○	○		○
高潮注意報		○													○	○	○			

資料7-1 気象警報・注意報発表状況

●:発表 ◇:特別警報から警報 ▽:特別警報から注意報 ▼:警報から注意報 ○:継続 解:解除
 浸:浸水害 土:土砂災害 土浸:土砂災害、浸水害 斜体字:発表 下線:特別警報から警報

沖縄本島地方

発表時刻	警報・注意報	金武町	伊江村	読谷村	嘉手納町	北谷町	北中城村	中城村	西原町	与那原町	南風原町	渡嘉敷村	座間味村	粟国村	渡名喜村	伊平屋村	伊是名村	久米島町	八重瀬町	
2023/8/6 7:07	大雨警報	土	土	土	土	土	土	土	土	土	土	土	土					土	土	
	洪水警報	○																		
	暴風警報	○	○														○	○		
	波浪警報	○	○	○	○	○	○	○	○	○		○	○	○	○	○	○	○	○	○
	大雨注意報														○	○	○	○		
	雷注意報	○	○	○	○	○	○	○	○	○	○	○	○	○	○	○	○	○	○	○
	強風注意報			○	○	○	○	○	○	○	○	○	○	○	○	○			○	○
	洪水注意報			○	○	○	○	○	○	○	○	○	○	○			○	○		○
高潮注意報		○														○	○	○		
2023/8/6 8:32	大雨警報	土	土	土	土	土	土	土	土	土	土	土	土					土	土	
	洪水警報	○																		
	暴風警報	○	○														○	○		
	波浪警報	○	○	○	○	○	○	○	○	○		○	○	○	○	○	○	○	○	○
	大雨注意報														○	○	○	○		
	雷注意報	○	○	○	○	○	○	○	○	○	○	○	○	○	○	○	○	○	○	○
	強風注意報			○	○	○	○	○	○	○	○	○	○	○	○	○			○	○
	洪水注意報			○	○	○	○	○	○	○	○	○	○	○			○	○		○
高潮注意報		○														○	○	○		
2023/8/6 9:32	大雨警報	土浸	土	土	土	土	土	土	土	土	土	土	土					土	土	
	洪水警報	○																		
	暴風警報	○	○														○	○		
	波浪警報	○	○	○	○	○	○	○	○	○		○	○	○	○	○	○	○	○	○
	大雨注意報														○	○	○	○		
	雷注意報	○	○	○	○	○	○	○	○	○	○	○	○	○	○	○	○	○	○	○
	強風注意報			○	○	○	○	○	○	○	○	○	○	○	○	○			○	○
	洪水注意報			○	○	○	○	○	○	○	○	○	○	○			○	○		○
高潮注意報		○														○	○	○		
2023/8/6 10:36	大雨警報	土浸	土	土	土	土	土	土	土	土	土	土	土					土	土	
	洪水警報	○																		
	暴風警報	○	○														○	○		
	波浪警報	○	○	○	○	○	○	○	○	○		○	○	○	○	○	○	○	○	○
	大雨注意報														○	○	○	○		
	雷注意報	○	○	○	○	○	○	○	○	○	○	○	○	○	○	○	○	○	○	○
	強風注意報			○	○	○	○	○	○	○	○	○	○	○	○	○			○	○
	洪水注意報			○	○	○	○	○	○	○	○	○	○	○			○	○		○
高潮注意報		解														解	解	○		

資料7-1 気象警報・注意報発表状況

●:発表 ◇:特別警報から警報 ▽:特別警報から注意報 ▼:警報から注意報 ○:継続 解:解除
 浸:浸水害 土:土砂災害 土浸:土砂災害、浸水害 斜体字:発表 下線:特別警報から警報

沖縄本島地方

発表時刻	警報・注意報	金武町	伊江村	読谷村	嘉手納町	北谷町	北中城村	中城村	西原町	与那原町	南風原町	渡嘉敷村	座間味村	粟国村	渡名喜村	伊平屋村	伊是名村	久米島町	八重瀬町	
2023/8/6 13:05	大雨警報	土浸	土	土	土	土	土	土	土	土	土	土	土					土	土	
	洪水警報	○																		
	暴風警報	○	○													○	○			
	波浪警報	○	○	○	○	○	○	○	○	○	○	○	○	○	○	○	○	○	○	
	大雨注意報														○	○	○	○		
	雷注意報	○	○	○	○	○	○	○	○	○	○	○	○	○	○	○	○	○	○	
	強風注意報			○	○	○	○	○	○	○	○	○	○	○	○	○			○	○
	洪水注意報			○	○	○	○	○	○	○	○	○	○	○			○	○		○
高潮注意報																		○		
2023/8/6 13:25	大雨警報	土浸	土	土	土	土	土	土	土	土	土	土	土					土	土	
	洪水警報	○				●														
	暴風警報	○	○													○	○			
	波浪警報	○	○	○	○	○	○	○	○	○	○	○	○	○	○	○	○	○	○	
	大雨注意報														○	○	○	○		
	雷注意報	○	○	○	○	○	○	○	○	○	○	○	○	○	○	○	○	○	○	
	強風注意報			○	○	○	○	○	○	○	○	○	○	○	○	○			○	○
	洪水注意報			○	○			○	○	○	○	○	○	○			○	○		○
高潮注意報																		○		
2023/8/6 13:45	大雨警報	土浸	土	土	土	土	土	土	土	土	土	土	土					土	土	
	洪水警報	○				○	●													
	暴風警報	○	○													○	○			
	波浪警報	○	○	○	○	○	○	○	○	○	○	○	○	○	○	○	○	○	○	
	大雨注意報														○	○	○	○		
	雷注意報	○	○	○	○	○	○	○	○	○	○	○	○	○	○	○	○	○	○	
	強風注意報			○	○	○	○	○	○	○	○	○	○	○	○	○			○	○
	洪水注意報			○	○			○	○	○	○	○	○	○			○	○		○
高潮注意報																		○		
2023/8/6 13:54	大雨警報	土浸	土	土	土	土	土	土	土	土	土	土	土					土	土	
	洪水警報	○				○	○													
	暴風警報	○	○													○	○			
	波浪警報	○	○	○	○	○	○	○	○	○	○	○	○	○	○	○	○	○	○	
	大雨注意報														○	○	○	○		
	雷注意報	○	○	○	○	○	○	○	○	○	○	○	○	○	○	○	○	○	○	
	強風注意報			○	○	○	○	○	○	○	○	○	○	○	○	○			○	○
	洪水注意報			○	○			○	○	○	○	○	○	○			○	○		○
高潮注意報																		○		

資料7-1 気象警報・注意報発表状況

●:発表 ◇:特別警報から警報 ▽:特別警報から注意報 ▼:警報から注意報 ○:継続 解:解除
 浸:浸水害 土:土砂災害 土浸:土砂災害、浸水害 斜体字:発表 下線:特別警報から警報

沖縄本島地方

発表時刻	警報・注意報	金武町	伊江村	読谷村	嘉手納町	北谷町	北中城村	中城村	西原町	与那原町	南風原町	渡嘉敷村	座間味村	粟国村	渡名喜村	伊平屋村	伊是名村	久米島町	八重瀬町	
2023/8/6 14:22	大雨警報	土浸	土	土	土	土	土浸	土	土	土	土	土	土					土	土	
	洪水警報	○			●	○	○													
	暴風警報	○	○													○	○			
	波浪警報	○	○	○	○	○	○	○	○	○		○	○	○	○	○	○	○	○	
	大雨注意報														○	○	○	○		
	雷注意報	○	○	○	○	○	○	○	○	○	○	○	○	○	○	○	○	○	○	
	強風注意報			○	○	○	○	○	○	○	○	○	○	○	○	○			○	○
	洪水注意報			○				○	○	○	○	○	○	○			○	○		
高潮注意報																		○		
2023/8/6 16:20	大雨警報	土浸	土	土	土	土	土浸	土	土	土	土	土	土					土	土	
	洪水警報	○			○	○	○													
	暴風警報																○	○		
	波浪警報	○	○	○	○	○	○	○	○	○		○	○	○	○	○	○	○	○	
	大雨注意報														○	○	○	○		
	雷注意報	○	○	○	○	○	○	○	○	○	○	○	○	○	○	○	○	○	○	
	強風注意報	▼	▼	○	○	○	○	○	○	○	○	○	○	○	○	○			○	○
	洪水注意報			○				○	○	○	○	○	○	○			○	○		
高潮注意報																		○		
2023/8/6 19:05	大雨警報	土浸	土	土	土	土	土浸	土	土	土	土	土	土					土	土	
	洪水警報	○			○	○	○													
	波浪警報	○	○	○	○	○	○	○	○	○		○	○	○	○	○	○	○	○	
	大雨注意報														○	○	○	○		
	雷注意報	○	○	○	○	○	○	○	○	○	○	○	○	○	○	○	○	○	○	
	強風注意報	○	○	○	○	○	○	○	○	○	○	○	○	○	○	○	▼	▼	○	○
	洪水注意報			○				○	○	○	○	○	○	○			○	○		
	高潮注意報																		○	
2023/8/6 21:29	大雨警報	土	土	土	土	土	土	土	土	土	土	土	土					土	土	
	洪水警報																			
	波浪警報	○	○	○	○	○	○	○	○	○		○	○	○	○	○	○	○	○	
	大雨注意報														○	○	○	○		
	雷注意報	○	○	○	○	○	○	○	○	○	○	○	○	○	○	○	○	○	○	
	強風注意報	○	○	○	○	○	○	○	○	○	○	○	○	○	○	○	○	○	○	
	洪水注意報	▼		○	▼	▼	▼	○	○	○	○	○	○	○			○	○		
	高潮注意報																		○	

資料7-1 気象警報・注意報発表状況

●:発表 ◇:特別警報から警報 ▽:特別警報から注意報 ▼:警報から注意報 ○:継続 解:解除
 浸:浸水害 土:土砂災害 土浸:土砂災害、浸水害 斜体字:発表 下線:特別警報から警報

沖縄本島地方

発表時刻	警報・注意報	金武町	伊江村	読谷村	嘉手納町	北谷町	北中城村	中城村	西原町	与那原町	南風原町	渡嘉敷村	座間味村	粟国村	渡名喜村	伊平屋村	伊是名村	久米島町	八重瀬町
2023/8/6 23:31	大雨警報	土	土	土	土	土	土	土	土	土	土	土	土					土	土
	洪水警報																		
	波浪警報	○	○	○	○	○	○	○	○	○		○	○	○	○	○	○		○
	大雨注意報														○	○	○	○	
	雷注意報	○	○	○	○	○	○	○	○	○	○	○	○	○	○	○	○	○	○
	強風注意報	○	○	○	○	○	○	○	○	○	○	○	○	○	○	○	○	○	○
	波浪注意報																		▼
	洪水注意報	○		○	○	○	○	○	○	○	○	○	○	○			○	○	○
高潮注意報																		解	
2023/8/7 0:30	大雨警報	土		土	土	土	土	土	土	土	土	土						土	土
	洪水警報																		
	波浪警報	○	○	○	○	○	○	○	○	○		○	○	○	○	○	○		○
	大雨注意報		▼										▼	○	○	○	○		
	雷注意報	○	○	○	○	○	○	○	○	○	○	○	○	○	○	○	○	○	○
	強風注意報	○	○	○	○	○	○	○	○	○	○	○	○	○	○	○	○	○	○
	波浪注意報																	○	
	洪水注意報	○		○	○	○	○	○	○	○	○	○	○	○			○	○	○
2023/8/7 1:55	大雨警報	土		土	土	土	土	土	土	土	土	土							土
	波浪警報	○	○	○	○	○	○	○	○	○		○	○	○	○	○	○		○
	大雨注意報		○										○	○	○	○	○	▼	
	雷注意報	○	○	○	○	○	○	○	○	○	○	○	○	○	○	○	○	○	○
	強風注意報	○	○	○	○	○	○	○	○	○	○	○	○	○	○	○	○	○	○
	波浪注意報																	○	
	洪水注意報	○		○	○	解	解	解	解	解	解	解	解			解	解		○
2023/8/7 4:04	大雨警報	土		土	土	土	土	土	土	土	土	土							土
	大雨注意報		○										○	○	○	○	○	○	
	雷注意報	○	○	○	○	○	○	○	○	○	○	○	○	○	○	○	○	○	○
	強風注意報	○	○	○	○	○	○	○	○	○	○	○	○	○	○	○	○	○	○
	波浪注意報	▼	▼	▼	▼	▼	▼	▼	▼	▼		▼	▼	▼	▼	▼	▼	○	▼
	洪水注意報	○		解	解														解
2023/8/7 6:55	大雨警報	土				土	土	土	土	土									土
	大雨注意報		○	▼	▼						▼	▼	○	○	解	○	○	○	
	雷注意報	○	○	○	○	○	○	○	○	○	○	○	○	○	○	○	○	○	○
	強風注意報	○	○	○	○	○	○	○	○	○	○	○	○	○	○	○	○	○	○
	波浪注意報	○	○	○	○	○	○	○	○	○		○	○	○	○	○	○	○	○
	洪水注意報	解																	

資料7-1 気象警報・注意報発表状況

●:発表 ◇:特別警報から警報 ▽:特別警報から注意報 ▼:警報から注意報 ○:継続 解:解除
 浸:浸水害 土:土砂災害 土浸:土砂災害、浸水害 斜体字:発表 下線:特別警報から警報

沖縄本島地方

発表時刻	警報・注意報	金武町	伊江村	読谷村	嘉手納町	北谷町	北中城村	中城村	西原町	与那原町	南風原町	渡嘉敷村	座間味村	粟国村	渡名喜村	伊平屋村	伊是名村	久米島町	八重瀬町
2023/8/7 10:12	大雨注意報	▼	解	○	○	▼	▼	▼	▼	▼	○	解	解	解		解	解	解	▼
	雷注意報	解	解	解	解	解	解	解	解	解	解	解	解	解	解	解	解	解	解
	強風注意報	○	○	○	○	○	○	○	○	○	○	解	解	解	解	○	○		○
	波浪注意報	○	○	○	○	○	○	○	○	○		○	○	○	○	○	○	○	○

資料7-1 気象警報・注意報発表状況

●:発表 ◇:特別警報から警報 ▽:特別警報から注意報 ▼:警報から注意報 ○:継続 解:解除
 浸:浸水害 土:土砂災害 土浸:土砂災害、浸水害 斜体字:発表 下線:特別警報から警報

大東島地方

発表時刻	警報・注意報	南大東村	北大東村
2023/7/29 6:51	雷注意報	●	●
2023/7/29 15:55	雷注意報	○	○
2023/7/30 4:02	雷注意報	○	○
	強風注意報	●	●
	波浪注意報	●	●
2023/7/30 16:08	雷注意報	○	○
	強風注意報	○	○
	波浪注意報	○	○
2023/7/30 19:05	波浪警報	●	●
	雷注意報	○	○
	強風注意報	○	○
2023/7/31 4:39	波浪警報	○	○
	雷注意報	○	○
	強風注意報	○	○
2023/7/31 13:26	暴風警報	●	●
	波浪警報	○	○
	雷注意報	○	○
2023/7/31 16:19	暴風警報	○	○
	波浪警報	○	○
	雷注意報	○	○
2023/8/1 4:28	暴風警報	○	○
	波浪警報	○	○
	雷注意報	○	○
2023/8/1 13:48	暴風警報	○	○
	波浪警報	○	○
	雷注意報	○	○
2023/8/1 19:03	波浪警報	○	○
	雷注意報	○	○
	強風注意報	▼	▼
2023/8/2 3:47	波浪警報	○	○
	雷注意報	○	○
	強風注意報	○	○

資料7-1 気象警報・注意報発表状況

●:発表 ◇:特別警報から警報 ▽:特別警報から注意報 ▼:警報から注意報 ○:継続 解:解除
 浸:浸水害 土:土砂災害 土浸:土砂災害、浸水害 斜体字:発表 下線:特別警報から警報

大東島地方

発表時刻	警報・注意報	南大東村	北大東村
2023/8/2 16:25	波浪警報	○	○
	雷注意報	○	○
	強風注意報	○	○
	高潮注意報	●	●
2023/8/2 23:12	雷注意報	○	○
	強風注意報	○	○
	波浪注意報	▼	▼
	高潮注意報	○	○
2023/8/3 4:19	雷注意報	○	○
	強風注意報	○	○
	波浪注意報	○	○
	高潮注意報	○	○
2023/8/3 8:18	雷注意報	○	○
	強風注意報	○	○
	波浪注意報	○	○
	高潮注意報	解	解
2023/8/3 10:21	雷注意報	○	○
	強風注意報	○	○
	波浪注意報	○	○
2023/8/3 15:58	雷注意報	○	○
	強風注意報	解	解
	波浪注意報	○	○
2023/8/4 0:09	雷注意報	○	○
	波浪注意報	○	○
	高潮注意報	●	●
2023/8/4 4:33	雷注意報	○	○
	波浪注意報	○	○
	高潮注意報	○	○
2023/8/4 10:31	雷注意報	○	○
	強風注意報	●	●
	波浪注意報	○	○
	高潮注意報	解	解
2023/8/4 19:26	波浪警報	●	●
	雷注意報	○	○
	強風注意報	○	○

資料7-1 気象警報・注意報発表状況

●:発表 ◇:特別警報から警報 ▽:特別警報から注意報 ▼:警報から注意報 ○:継続 解:解除
 浸:浸水害 土:土砂災害 土浸:土砂災害、浸水害 斜体字:発表 下線:特別警報から警報

大東島地方

発表時刻	警報・注意報	南大東村	北大東村
2023/8/5 4:35	波浪警報	○	○
	雷注意報	○	○
	強風注意報	○	○
2023/8/5 10:29	波浪警報	○	○
	雷注意報	○	○
	強風注意報	○	○
2023/8/5 16:19	波浪警報	○	○
	雷注意報	○	○
	強風注意報	○	○
2023/8/6 4:30	波浪警報	○	○
	雷注意報	○	○
	強風注意報	○	○
2023/8/6 10:14	波浪警報	○	○
	雷注意報	○	○
	強風注意報	○	○
2023/ 8/ 6 16:07	暴風警報	●	●
	波浪警報	○	○
	雷注意報	○	○
	高潮注意報	●	●
2023/8/6 23:16	暴風警報	○	○
	波浪警報	○	○
	雷注意報	○	○
	高潮注意報	解	解
2023/8/7 4:12	暴風警報	○	○
	波浪警報	○	○
	雷注意報	○	○
2023/8/7 10:08	波浪警報	○	○
	雷注意報	○	○
	強風注意報	▼	▼

資料7-1 気象警報・注意報発表状況

●:発表 ◇:特別警報から警報 ▽:特別警報から注意報 ▼:警報から注意報 ○:継続 解:解除
 浸:浸水害 土:土砂災害 土浸:土砂災害、浸水害 斜体字:発表 下線:特別警報から警報

宮古島地方

発表時刻	警報・注意報	宮古島市	多良間村
2023/7/30 15:57	波浪注意報	●	●
2023/7/30 19:47	雷注意報	●	●
	波浪注意報	○	○
2023/7/31 4:31	雷注意報	○	○
	波浪注意報	○	○
2023/7/31 16:14	雷注意報	○	○
	強風注意報	●	●
	波浪注意報	○	○
	高潮注意報	●	●
2023/8/1 4:33	波浪警報	●	●
	雷注意報	○	○
	強風注意報	○	○
	高潮注意報	○	○
2023/8/1 8:17	波浪警報	○	○
	雷注意報	○	○
	強風注意報	○	○
	高潮注意報	○	○
2023/8/1 16:03	暴風警報	●	
	波浪警報	○	○
	高潮警報	●	
	雷注意報	○	○
	強風注意報		○
	高潮注意報		○
2023/8/2 0:10	暴風警報	○	●
	波浪警報	○	○
	高潮警報	○	
	雷注意報	○	○
	高潮注意報		○

資料7-1 気象警報・注意報発表状況

●:発表 ◇:特別警報から警報 ▼:特別警報から注意報 ◀:警報から注意報 ○:継続 解:解除
 浸:浸水害 土:土砂災害 土浸:土砂災害、浸水害 斜体字:発表 下線:特別警報から警報

宮古島地方

発表時刻	警報・注意報	宮古島市	多良間村
2023/8/2 4:13	暴風警報	○	○
	波浪警報	○	○
	高潮警報	○	
	雷注意報	○	○
	高潮注意報		○
2023/8/2 10:22	暴風警報	○	○
	波浪警報	○	○
	高潮警報	○	
	大雨注意報	●	
	雷注意報	○	○
	高潮注意報		○
2023/8/2 20:51	暴風警報	○	○
	波浪警報	○	○
	大雨注意報	○	
	雷注意報	○	○
	高潮注意報	▼	○
2023/8/3 4:28	暴風警報	○	○
	波浪警報	○	○
	大雨注意報	○	
	雷注意報	○	○
	高潮注意報	○	○
2023/8/3 6:54	大雨警報	土	
	暴風警報	○	○
	波浪警報	○	○
	雷注意報	○	○
	高潮注意報	○	○
2023/8/3 10:34	大雨警報	土	
	暴風警報	○	○
	波浪警報	○	○
	雷注意報	○	○
	高潮注意報	○	○

資料7-1 気象警報・注意報発表状況

●:発表 ◇:特別警報から警報 ▼:特別警報から注意報 ▼:警報から注意報 ○:継続 解:解除
 浸:浸水害 土:土砂災害 土浸:土砂災害、浸水害 斜体字:発表 下線:特別警報から警報

宮古島地方

発表時刻	警報・注意報	宮古島市	多良間村
2023/8/3 16:16	大雨警報	土	
	暴風警報	○	
	波浪警報	○	○
	雷注意報	○	○
	強風注意報		▼
	高潮注意報	○	○
2023/8/3 21:07	大雨警報	土	
	波浪警報	○	○
	雷注意報	○	○
	強風注意報	▼	○
	高潮注意報	○	○
2023/8/3 22:35	大雨警報	土	
	波浪警報	○	○
	雷注意報	○	○
	強風注意報	○	○
	高潮注意報	○	○
2023/8/4 4:18	大雨警報	土	
	波浪警報	○	○
	雷注意報	○	○
	強風注意報	○	○
	高潮注意報	○	○
2023/8/4 11:06	大雨警報	土	
	波浪警報	○	○
	雷注意報	○	○
	強風注意報	○	○
	高潮注意報	解	解
2023/8/4 16:27	波浪警報	○	○
	大雨注意報	▼	
	雷注意報	○	○
	強風注意報	○	○

資料7-1 気象警報・注意報発表状況

●:発表 ◇:特別警報から警報 ▼:特別警報から注意報 ◀:警報から注意報 ○:継続 解:解除
 浸:浸水害 土:土砂災害 土浸:土砂災害、浸水害 斜体字:発表 下線:特別警報から警報

宮古島地方

発表時刻	警報・注意報	宮古島市	多良間村
2023/8/4 22:33	波浪警報	○	○
	大雨注意報	○	
	雷注意報	○	○
	強風注意報	○	○
	高潮注意報	●	
2023/8/5 4:13	波浪警報	○	○
	大雨注意報	○	
	雷注意報	○	○
	強風注意報	○	○
	高潮注意報	○	
2023/8/5 10:14	波浪警報	○	○
	大雨注意報	○	
	雷注意報	○	○
	強風注意報	○	○
	高潮注意報	解	
2023/8/5 16:06	波浪警報	○	○
	大雨注意報	解	
	雷注意報	○	○
	強風注意報	解	解
2023/8/6 3:38	雷注意報	○	○
	波浪注意報	▼	▼
2023/8/6 10:12	雷注意報	解	解
	波浪注意報	○	○
2023/8/6 14:36	雷注意報	●	●
	波浪注意報	○	○
2023/8/6 15:55	雷注意報	解	解
	波浪注意報	○	○
2023/8/7 4:10	波浪注意報	○	○

資料7-1 気象警報・注意報発表状況

●:発表 ◇:特別警報から警報 ▼:特別警報から注意報 ▼:警報から注意報 ○:継続 解:解除
 浸:浸水害 土:土砂災害 土浸:土砂災害、浸水害 斜体字:発表 下線:特別警報から警報

石垣島地方

発表時刻	警報・注意報	石垣市	竹富町
2023/7/30 15:58	波浪注意報	●	●
2023/7/30 18:23	雷注意報	●	●
	波浪注意報	○	○
2023/7/31 4:33	雷注意報	○	○
	波浪注意報	○	○
2023/7/31 16:12	雷注意報	○	○
	波浪注意報	○	○
2023/8/1 2:33	雷注意報	○	○
	強風注意報	●	●
	波浪注意報	○	○
2023/8/1 10:55	雷注意報	○	○
	強風注意報	○	○
	波浪注意報	○	○
2023/8/1 16:13	波浪警報	●	●
	雷注意報	○	○
	強風注意報	○	○
	高潮注意報	●	●
2023/8/2 4:16	波浪警報	○	○
	雷注意報	○	○
	強風注意報	○	○
	高潮注意報	○	○
2023/8/2 6:09	暴風警報	●	●
	波浪警報	○	○
	雷注意報	○	○
	高潮注意報	○	○
2023/8/2 8:57	暴風警報	○	○
	波浪警報	○	○
	雷注意報	○	○
	高潮注意報	解	解
2023/8/2 10:54	暴風警報	○	○
	波浪警報	○	○
	雷注意報	○	○
2023/8/2 16:13	暴風警報	○	○
	波浪警報	○	○
	雷注意報	○	○
	高潮注意報	●	●

資料7-1 気象警報・注意報発表状況

●:発表 ◇:特別警報から警報 ▽:特別警報から注意報 ▼:警報から注意報 ○:継続 解:解除
 浸:浸水害 土:土砂災害 土浸:土砂災害、浸水害 斜体字:発表 下線:特別警報から警報

石垣島地方

発表時刻	警報・注意報	石垣市	竹富町
2023/8/2 22:39	暴風警報	○	○
	波浪警報	○	○
	大雨注意報	●	
	雷注意報	○	○
	高潮注意報	○	○
2023/8/3 3:53	暴風警報	○	○
	波浪警報	○	○
	大雨注意報	○	
	雷注意報	○	○
	洪水注意報		●
2023/8/3 4:24	高潮注意報	○	○
	暴風警報	○	○
	波浪警報	○	○
	大雨注意報	○	●
	雷注意報	○	○
	洪水注意報	●	○
2023/8/3 8:26	高潮注意報	○	○
	大雨警報	土	
	暴風警報	○	○
	波浪警報	○	○
	大雨注意報		○
	雷注意報	○	○
	洪水注意報	○	○
2023/8/3 9:17	高潮注意報	○	○
	洪水警報	●	
	暴風警報	○	○
	波浪警報	○	○
	大雨注意報		○
	雷注意報	○	○
	洪水注意報		○
	高潮注意報	○	○

資料7-1 気象警報・注意報発表状況

●:発表 ◇:特別警報から警報 ▽:特別警報から注意報 ▼:警報から注意報 ○:継続 解:解除
 浸:浸水害 土:土砂災害 土浸:土砂災害、浸水害 斜体字:発表 下線:特別警報から警報

石垣島地方

発表時刻	警報・注意報	石垣市	竹富町
2023/8/3 10:30	大雨警報	土	
	洪水警報	○	
	波浪警報	○	○
	大雨注意報		○
	雷注意報	○	○
	強風注意報	▼	▼
	洪水注意報		○
	高潮注意報	○	○
2023/8/3 14:56	波浪警報	○	○
	大雨注意報	▼	○
	雷注意報	○	○
	強風注意報	○	○
	洪水注意報	▼	○
	高潮注意報	○	○
2023/8/3 16:07	波浪警報	○	○
	大雨注意報	○	解
	雷注意報	○	○
	強風注意報	○	○
	洪水注意報	解	解
	高潮注意報	解	解
2023/8/4 1:41	波浪警報	○	○
	大雨注意報	○	
	雷注意報	○	○
	強風注意報	○	○
	高潮注意報	●	●
2023/8/4 4:19	波浪警報	○	○
	大雨注意報	○	●
	雷注意報	○	○
	強風注意報	○	○
	高潮注意報	○	○
2023/8/4 10:15	波浪警報	○	○
	大雨注意報	○	解
	雷注意報	○	○
	強風注意報	○	○
	高潮注意報	解	解

資料7-1 気象警報・注意報発表状況

●:発表 ◇:特別警報から警報 ▽:特別警報から注意報 ▼:警報から注意報 ○:継続 解:解除
 浸:浸水害 土:土砂災害 土浸:土砂災害、浸水害 斜体字:発表 下線:特別警報から警報

石垣島地方

発表時刻	警報・注意報	石垣市	竹富町
2023/8/4 15:55	波浪警報	○	○
	大雨注意報	○	
	雷注意報	○	○
	強風注意報	○	○
2023/8/5 4:15	波浪警報	○	○
	大雨注意報	解	
	雷注意報	○	○
	強風注意報	解	解
2023/8/5 16:06	雷注意報	○	○
	波浪注意報	▼	▼
2023/8/6 3:40	雷注意報	解	解
	波浪注意報	○	○
2023/8/6 15:55	波浪注意報	○	○
2023/8/7 4:11	波浪注意報	○	○
2023/8/7 10:14	波浪注意報	○	○

資料7-2 気象情報の発表状況（期間：令和5年7月27日16時～8月7日11時）

沖縄地方

〔地方気象情報〕（沖縄気象台発表）

発表日時	情報名
7月27日16時46分	発達する熱帯低気圧に関する沖縄地方気象情報 第1号
7月28日11時50分	令和5年台風第6号に関する沖縄地方気象情報 第2号
7月29日05時07分	令和5年台風第6号に関する沖縄地方気象情報 第3号
7月29日16時45分	令和5年台風第6号に関する沖縄地方気象情報 第4号
7月29日22時34分	令和5年台風第6号に関する沖縄地方気象情報 第5号
7月30日05時03分	令和5年台風第6号に関する沖縄地方気象情報 第6号
7月30日11時22分	令和5年台風第6号に関する沖縄地方気象情報 第7号
7月30日17時18分	令和5年台風第6号に関する沖縄地方気象情報 第8号
7月30日22時49分	令和5年台風第6号に関する沖縄地方気象情報 第9号
7月31日05時33分	令和5年台風第6号に関する沖縄地方気象情報 第10号
7月31日11時00分	令和5年台風第6号に関する沖縄地方気象情報 第11号
7月31日16時57分	令和5年台風第6号に関する沖縄地方気象情報 第12号
7月31日22時49分	令和5年台風第6号に関する沖縄地方気象情報 第13号
8月1日05時17分	令和5年台風第6号に関する沖縄地方気象情報 第14号
8月1日11時13分	令和5年台風第6号に関する沖縄地方気象情報 第15号
8月1日17時12分	令和5年台風第6号に関する沖縄地方気象情報 第16号
8月1日23時09分	令和5年台風第6号に関する沖縄地方気象情報 第17号
8月2日06時10分	令和5年台風第6号に関する沖縄地方気象情報 第18号
8月2日11時14分	令和5年台風第6号に関する沖縄地方気象情報 第19号
8月2日17時20分	令和5年台風第6号に関する沖縄地方気象情報 第20号
8月2日23時59分	令和5年台風第6号に関する沖縄地方気象情報 第21号
8月3日02時36分	令和5年台風第6号に関する沖縄地方気象情報 第22号
8月3日05時42分	令和5年台風第6号に関する沖縄地方気象情報 第23号
8月3日11時19分	令和5年台風第6号に関する沖縄地方気象情報 第24号
8月3日17時12分	令和5年台風第6号に関する沖縄地方気象情報 第25号
8月4日05時41分	令和5年台風第6号に関する沖縄地方気象情報 第26号
8月4日10時36分	令和5年台風第6号に関する沖縄地方気象情報 第27号
8月4日16時48分	令和5年台風第6号に関する沖縄地方気象情報 第28号
8月4日23時13分	令和5年台風第6号に関する沖縄地方気象情報 第29号
8月5日05時22分	令和5年台風第6号に関する沖縄地方気象情報 第30号

発表日時	情報名
8月5日10時52分	令和5年台風第6号に関する沖縄地方気象情報 第31号
8月5日16時33分	令和5年台風第6号に関する沖縄地方気象情報 第32号
8月5日23時11分	令和5年台風第6号に関する沖縄地方気象情報 第33号
8月6日05時23分	令和5年台風第6号に関する沖縄地方気象情報 第34号
8月6日05時30分	顕著な大雨に関する沖縄地方気象情報 第1号
8月6日10時42分	令和5年台風第6号に関する沖縄地方気象情報 第35号
8月6日16時23分	令和5年台風第6号に関する沖縄地方気象情報 第36号
8月6日22時55分	令和5年台風第6号に関する沖縄地方気象情報 第37号
8月7日05時10分	令和5年台風第6号に関する沖縄地方気象情報 第38号
8月7日07時11分	令和5年台風第6号に関する沖縄地方気象情報 第39号
8月7日10時53分	令和5年台風第6号に関する沖縄地方気象情報 第40号

[地方潮位情報] (沖縄気象台発表)

発表日時	情報名
7月28日11時20分	大潮による高い潮位に関する沖縄地方潮位情報 第1号

資料7-2 気象情報の発表状況（期間：令和5年8月2日02時～8月7日11時）

[土砂災害警戒情報]（沖縄県・沖縄気象台共同発表）

発表日時	情報名
8月2日02時48分	沖縄本島地方土砂災害警戒情報 第1号 【警戒対象地域】 糸満市* 豊見城市*
8月2日03時43分	沖縄本島地方土砂災害警戒情報 第2号 【警戒対象地域】 那覇市* 糸満市 豊見城市 南城市* 八重瀬町*
8月2日13時26分	沖縄本島地方土砂災害警戒情報 第3号 【警戒対象地域】 那覇市 糸満市 豊見城市 南城市 国頭村* 八重瀬町
8月2日22時42分	沖縄本島地方土砂災害警戒情報 第4号 【警戒対象地域】 那覇市 糸満市 豊見城市 南城市 八重瀬町 【警戒解除地域】 国頭村
8月3日01時17分	沖縄本島地方土砂災害警戒情報 第5号 【警戒解除地域】 那覇市 糸満市 豊見城市 南城市 八重瀬町
8月5日12時44分	沖縄本島地方土砂災害警戒情報 第1号 【警戒対象地域】 那覇市*
8月5日13時22分	沖縄本島地方土砂災害警戒情報 第2号 【警戒対象地域】 那覇市 豊見城市*
8月5日14時13分	沖縄本島地方土砂災害警戒情報 第3号 【警戒対象地域】 那覇市 糸満市* 豊見城市
8月5日14時42分	沖縄本島地方土砂災害警戒情報 第4号 【警戒対象地域】 那覇市 糸満市 豊見城市 南城市* 八重瀬町*
8月6日01時38分	沖縄本島地方土砂災害警戒情報 第5号 【警戒解除地域】 那覇市 糸満市 豊見城市 南城市 八重瀬町
8月6日02時51分	沖縄本島地方土砂災害警戒情報 第1号 【警戒対象地域】 名護市*
8月6日03時09分	沖縄本島地方土砂災害警戒情報 第2号 【警戒対象地域】 名護市 東村*

*印は、新たに警戒対象となった市町村を示します。

発表日時	情報名
8月6日03時41分	沖縄本島地方土砂災害警戒情報 第3号 【警戒対象地域】 名護市 東村 宜野座村*
8月6日03時54分	沖縄本島地方土砂災害警戒情報 第4号 【警戒対象地域】 名護市 東村 今帰仁村* 本部町* 宜野座村
8月6日04時20分	沖縄本島地方土砂災害警戒情報 第5号 【警戒対象地域】 名護市 国頭村* 大宜味村* 東村 今帰仁村 本部町 恩納村* 宜野座村
8月6日08時08分	沖縄本島地方土砂災害警戒情報 第6号 【警戒対象地域】 名護市 うるま市* 国頭村 大宜味村 東村 今帰仁村 本部町 恩納村 宜野座村
8月6日08時21分	沖縄本島地方土砂災害警戒情報 第7号 【警戒対象地域】 名護市 うるま市 国頭村 大宜味村 東村 今帰仁村 本部町 恩納村 宜野座村 金武町*
8月6日11時14分	沖縄本島地方土砂災害警戒情報 第8号 【警戒対象地域】 宜野湾市* 名護市 うるま市 国頭村 大宜味村 東村 今帰仁村 本部町 恩納村 宜野座村 金武町 北中城村* 中城村*
8月6日12時06分	沖縄本島地方土砂災害警戒情報 第9号 【警戒対象地域】 宜野湾市 名護市 沖縄市* うるま市 国頭村 大宜味村 東村 今帰仁村 本部町 恩納村 宜野座村 金武町 北谷町* 北中城村 中城村
8月6日12時38分	沖縄本島地方土砂災害警戒情報 第10号 【警戒対象地域】 宜野湾市 浦添市* 名護市 沖縄市 うるま市 国頭村 大宜味村 東村 今帰仁村 本部町 恩納村 宜野座村 金武町 読谷村* 嘉手納町* 北谷町 北中城村 中城村 西原町*
8月6日13時15分	沖縄本島地方土砂災害警戒情報 第11号 【警戒対象地域】 那覇市* 宜野湾市 浦添市 名護市 沖縄市 豊見城市* うるま市 南城市* 国頭村 大宜味村 東村 今帰仁村 本部町 恩納村 宜野座村 金武町 読谷村 嘉手納町 北谷町 北中城村 中城村 西原町

*印は、新たに警戒対象となった市町村を示します。

発表日時	情報名
8月6日13時46分	<p>沖縄本島地方土砂災害警戒情報 第12号</p> <p>【警戒対象地域】</p> <p>那覇市 宜野湾市 浦添市 名護市 沖縄市 豊見城市 うるま市 南城市 国頭村 大宜味村 東村 今帰仁村 本部町 恩納村 宜野座村 金武町 読谷村 嘉手納町 北谷町 北中城村 中城村 西原町 与那原町* 八重瀬町*</p>
8月6日15時40分	<p>沖縄本島地方土砂災害警戒情報 第13号</p> <p>【警戒対象地域】</p> <p>那覇市 宜野湾市 浦添市 名護市 糸満市* 沖縄市 豊見城市 うるま市 南城市 国頭村 大宜味村 東村 今帰仁村 本部町 恩納村 宜野座村 金武町 読谷村 嘉手納町 北谷町 北中城村 中城村 西原町 与那原町 八重瀬町</p>
8月6日16時18分	<p>沖縄本島地方土砂災害警戒情報 第14号</p> <p>【警戒対象地域】</p> <p>那覇市 宜野湾市 浦添市 名護市 糸満市 沖縄市 豊見城市 うるま市 南城市 国頭村 大宜味村 東村 今帰仁村 本部町 恩納村 宜野座村 金武町 読谷村 嘉手納町 北谷町 北中城村 中城村 西原町 与那原町 南風原町* 八重瀬町</p>
8月7日00時42分	<p>沖縄本島地方土砂災害警戒情報 第15号</p> <p>【警戒対象地域】</p> <p>那覇市 宜野湾市 浦添市 名護市 糸満市 沖縄市 豊見城市 うるま市 南城市 国頭村 大宜味村 東村 宜野座村 北谷町 北中城村 中城村 西原町 八重瀬町</p> <p>【警戒解除地域】</p> <p>今帰仁村 本部町 恩納村 金武町 読谷村 嘉手納町 与那原町 南風原町</p>
8月7日03時20分	<p>沖縄本島地方土砂災害警戒情報 第16号</p> <p>【警戒対象地域】</p> <p>名護市 国頭村 東村</p> <p>【警戒解除地域】</p> <p>那覇市 宜野湾市 浦添市 糸満市 沖縄市 豊見城市 うるま市 南城市 大宜味村 宜野座村 北谷町 北中城村 中城村 西原町 八重瀬町</p>
8月7日06時00分	<p>沖縄本島地方土砂災害警戒情報 第17号</p> <p>【警戒解除地域】</p> <p>名護市 国頭村 東村</p>

*印は、新たに警戒対象となった市町村を示します。

資料7-2 気象情報の発表状況（期間：令和5年8月2日04時～8月7日11時）

[記録的短時間大雨情報]（気象庁発表）

発表なし

[竜巻注意情報]（気象庁発表）

発表日時	情報名
8月2日04時03分	沖縄本島地方竜巻注意情報 第1号
8月2日04時08分	沖縄本島地方竜巻注意情報 第2号
8月2日07時23分	沖縄本島地方竜巻注意情報 第3号
8月3日02時03分	宮古島地方竜巻注意情報 第1号
8月5日00時33分	沖縄本島地方竜巻注意情報 第1号
8月6日02時43分	沖縄本島地方竜巻注意情報 第1号
8月6日16時38分	沖縄本島地方竜巻注意情報 第1号
8月6日17時33分	沖縄本島地方竜巻注意情報 第2号

資料7-2 気象情報の発表状況（期間：令和5年7月29日05時～8月7日11時04分）

沖縄本島地方

〔府県気象情報〕（沖縄気象台発表）

発表日時	情報名
7月29日05時23分	令和5年台風第6号に関する沖縄本島地方気象情報 第1号
7月29日16時50分	令和5年台風第6号に関する沖縄本島地方気象情報 第2号
7月30日05時31分	令和5年台風第6号に関する沖縄本島地方気象情報 第3号
7月30日11時14分	令和5年台風第6号に関する沖縄本島地方気象情報 第4号
7月30日17時16分	令和5年台風第6号に関する沖縄本島地方気象情報 第5号
7月30日23時05分	令和5年台風第6号に関する沖縄本島地方気象情報 第6号
7月31日05時51分	令和5年台風第6号に関する沖縄本島地方気象情報 第7号
7月31日11時20分	令和5年台風第6号に関する沖縄本島地方気象情報 第8号
7月31日16時49分	令和5年台風第6号に関する沖縄本島地方気象情報 第9号
7月31日22時55分	令和5年台風第6号に関する沖縄本島地方気象情報 第10号
8月1日05時05分	令和5年台風第6号に関する沖縄本島地方気象情報 第11号
8月1日05時15分	令和5年台風第6号に関する沖縄本島地方気象情報 第12号
8月1日11時21分	令和5年台風第6号に関する沖縄本島地方気象情報 第13号
8月1日17時03分	令和5年台風第6号に関する沖縄本島地方気象情報 第14号
8月1日19時35分	令和5年台風第6号に関する沖縄本島地方気象情報 第15号
8月1日23時19分	令和5年台風第6号に関する沖縄本島地方気象情報 第16号
8月2日06時13分	令和5年台風第6号に関する沖縄本島地方気象情報 第17号
8月2日11時26分	令和5年台風第6号に関する沖縄本島地方気象情報 第18号
8月2日17時18分	令和5年台風第6号に関する沖縄本島地方気象情報 第19号
8月2日23時59分	令和5年台風第6号に関する沖縄本島地方気象情報 第20号
8月3日02時31分	令和5年台風第6号に関する沖縄本島地方気象情報 第21号
8月3日05時57分	令和5年台風第6号に関する沖縄本島地方気象情報 第22号
8月3日11時42分	令和5年台風第6号に関する沖縄本島地方気象情報 第23号
8月3日17時14分	令和5年台風第6号に関する沖縄本島地方気象情報 第24号
8月3日23時12分	令和5年台風第6号に関する沖縄本島地方気象情報 第25号
8月4日05時29分	令和5年台風第6号に関する沖縄本島地方気象情報 第26号
8月4日06時24分	令和5年台風第6号に関する沖縄本島地方気象情報 第27号
8月4日11時01分	令和5年台風第6号に関する沖縄本島地方気象情報 第28号
8月4日11時29分	令和5年台風第6号に関する沖縄本島地方気象情報 第29号
8月4日15時49分	令和5年台風第6号に関する沖縄本島地方気象情報 第30号

発表日時	情報名
8月4日16時53分	令和5年台風第6号に関する沖縄本島地方気象情報 第31号
8月4日23時06分	令和5年台風第6号に関する沖縄本島地方気象情報 第32号
8月5日05時26分	令和5年台風第6号に関する沖縄本島地方気象情報 第33号
8月5日11時04分	令和5年台風第6号に関する沖縄本島地方気象情報 第34号
8月5日13時22分	令和5年台風第6号に関する沖縄本島地方気象情報 第35号
8月5日16時45分	令和5年台風第6号に関する沖縄本島地方気象情報 第36号
8月5日22時45分	令和5年台風第6号に関する沖縄本島地方気象情報 第37号
8月6日02時05分	令和5年台風第6号に関する沖縄本島地方気象情報 第38号
8月6日03時26分	令和5年台風第6号に関する沖縄本島地方気象情報 第39号
8月6日05時24分	令和5年台風第6号に関する沖縄本島地方気象情報 第40号
8月6日05時30分	顕著な大雨に関する沖縄本島地方気象情報 第1号
8月6日05時55分	令和5年台風第6号に関する沖縄本島地方気象情報 第41号
8月6日11時01分	令和5年台風第6号に関する沖縄本島地方気象情報 第42号
8月6日16時48分	令和5年台風第6号に関する沖縄本島地方気象情報 第43号
8月6日19時46分	令和5年台風第6号に関する沖縄本島地方気象情報 第44号
8月6日23時05分	令和5年台風第6号に関する沖縄本島地方気象情報 第45号
8月7日04時57分	令和5年台風第6号に関する沖縄本島地方気象情報 第46号
8月7日06時23分	令和5年台風第6号に関する沖縄本島地方気象情報 第47号
8月7日11時04分	令和5年台風第6号に関する沖縄本島地方気象情報 第48号

「令和5年台風第6号に関する沖縄本島地方気象情報」は第48号で終了。

資料7-2 気象情報の発表状況（期間：令和5年7月28日16時～8月7日11時）

大東島地方

〔府県気象情報〕（南大東島地方気象台発表）

発表日時	情報名
7月28日16時57分	令和5年台風第6号に関する大東島地方気象情報 第1号
7月29日05時14分	令和5年台風第6号に関する大東島地方気象情報 第2号
7月29日16時41分	令和5年台風第6号に関する大東島地方気象情報 第3号
7月30日05時25分	令和5年台風第6号に関する大東島地方気象情報 第4号
7月30日11時08分	令和5年台風第6号に関する大東島地方気象情報 第5号
7月30日16時34分	令和5年台風第6号に関する大東島地方気象情報 第6号
7月30日22時51分	令和5年台風第6号に関する大東島地方気象情報 第7号
7月31日04時50分	令和5年台風第6号に関する大東島地方気象情報 第8号
7月31日11時10分	令和5年台風第6号に関する大東島地方気象情報 第9号
7月31日13時59分	令和5年台風第6号に関する大東島地方気象情報 第10号
7月31日16時51分	令和5年台風第6号に関する大東島地方気象情報 第11号
7月31日19時48分	令和5年台風第6号に関する大東島地方気象情報 第12号
7月31日22時34分	令和5年台風第6号に関する大東島地方気象情報 第13号
8月1日01時31分	令和5年台風第6号に関する大東島地方気象情報 第14号
8月1日04時32分	令和5年台風第6号に関する大東島地方気象情報 第15号
8月1日07時46分	令和5年台風第6号に関する大東島地方気象情報 第16号
8月1日10時49分	令和5年台風第6号に関する大東島地方気象情報 第17号
8月1日14時12分	令和5年台風第6号に関する大東島地方気象情報 第18号
8月1日16時42分	令和5年台風第6号に関する大東島地方気象情報 第19号
8月1日19時29分	令和5年台風第6号に関する大東島地方気象情報 第20号
8月2日06時48分	令和5年台風第6号に関する大東島地方気象情報 第21号
8月2日16時47分	令和5年台風第6号に関する大東島地方気象情報 第22号
8月3日05時06分	令和5年台風第6号に関する大東島地方気象情報 第23号
8月3日17時05分	令和5年台風第6号に関する大東島地方気象情報 第24号
8月4日05時07分	令和5年台風第6号に関する大東島地方気象情報 第25号
8月4日16時52分	令和5年台風第6号に関する大東島地方気象情報 第26号
8月5日05時25分	令和5年台風第6号に関する大東島地方気象情報 第27号
8月5日10時38分	令和5年台風第6号に関する大東島地方気象情報 第28号
8月5日16時43分	令和5年台風第6号に関する大東島地方気象情報 第29号
8月5日22時28分	令和5年台風第6号に関する大東島地方気象情報 第30号

発表日時	情報名
8月6日01時37分	令和5年台風第6号に関する大東島地方気象情報 第31号
8月6日04時56分	令和5年台風第6号に関する大東島地方気象情報 第32号
8月6日07時21分	令和5年台風第6号に関する大東島地方気象情報 第33号
8月6日10時41分	令和5年台風第6号に関する大東島地方気象情報 第34号
8月6日16時20分	令和5年台風第6号に関する大東島地方気象情報 第35号
8月6日19時28分	令和5年台風第6号に関する大東島地方気象情報 第36号
8月6日22時37分	令和5年台風第6号に関する大東島地方気象情報 第37号
8月7日01時49分	令和5年台風第6号に関する大東島地方気象情報 第38号
8月7日04時42分	令和5年台風第6号に関する大東島地方気象情報 第39号
8月7日07時45分	令和5年台風第6号に関する大東島地方気象情報 第40号
8月7日10時33分	令和5年台風第6号に関する大東島地方気象情報 第41号

資料7-2 気象情報の発表状況（期間：令和5年7月29日16時～8月7日11時）

宮古島地方

〔府県気象情報〕（宮古島地方気象台発表）

発表日時	情報名
7月29日16時16分	令和5年台風第6号に関する宮古島地方気象情報 第1号
7月30日05時02分	令和5年台風第6号に関する宮古島地方気象情報 第2号
7月30日16時47分	令和5年台風第6号に関する宮古島地方気象情報 第3号
7月31日05時54分	令和5年台風第6号に関する宮古島地方気象情報 第4号
7月31日11時12分	令和5年台風第6号に関する宮古島地方気象情報 第5号
7月31日17時08分	令和5年台風第6号に関する宮古島地方気象情報 第6号
7月31日22時59分	令和5年台風第6号に関する宮古島地方気象情報 第7号
8月1日05時13分	令和5年台風第6号に関する宮古島地方気象情報 第8号
8月1日06時32分	令和5年台風第6号に関する宮古島地方気象情報 第9号
8月1日10時54分	令和5年台風第6号に関する宮古島地方気象情報 第10号
8月1日16時06分	令和5年台風第6号に関する宮古島地方気象情報 第11号
8月1日17時02分	令和5年台風第6号に関する宮古島地方気象情報 第12号
8月1日22時58分	令和5年台風第6号に関する宮古島地方気象情報 第13号
8月2日05時13分	令和5年台風第6号に関する宮古島地方気象情報 第14号
8月2日10時38分	令和5年台風第6号に関する宮古島地方気象情報 第15号
8月2日16時31分	令和5年台風第6号に関する宮古島地方気象情報 第16号
8月2日23時04分	令和5年台風第6号に関する宮古島地方気象情報 第17号
8月3日04時56分	令和5年台風第6号に関する宮古島地方気象情報 第18号
8月3日07時59分	令和5年台風第6号に関する宮古島地方気象情報 第19号
8月3日10時47分	令和5年台風第6号に関する宮古島地方気象情報 第20号
8月3日16時29分	令和5年台風第6号に関する宮古島地方気象情報 第21号
8月3日22時40分	令和5年台風第6号に関する宮古島地方気象情報 第22号
8月4日05時00分	令和5年台風第6号に関する宮古島地方気象情報 第23号
8月4日16時41分	令和5年台風第6号に関する宮古島地方気象情報 第24号
8月5日05時31分	令和5年台風第6号に関する宮古島地方気象情報 第25号
8月5日10時42分	令和5年台風第6号に関する宮古島地方気象情報 第26号
8月5日16時15分	令和5年台風第6号に関する宮古島地方気象情報 第27号
8月6日04時12分	令和5年台風第6号に関する宮古島地方気象情報 第28号

「令和5年台風第6号に関する宮古島地方気象情報」は第28号で終了。

資料7-2 気象情報の発表状況（期間：令和5年7月30日16時～8月7日11時）

八重山地方

〔府県気象情報〕（石垣島地方気象台発表）

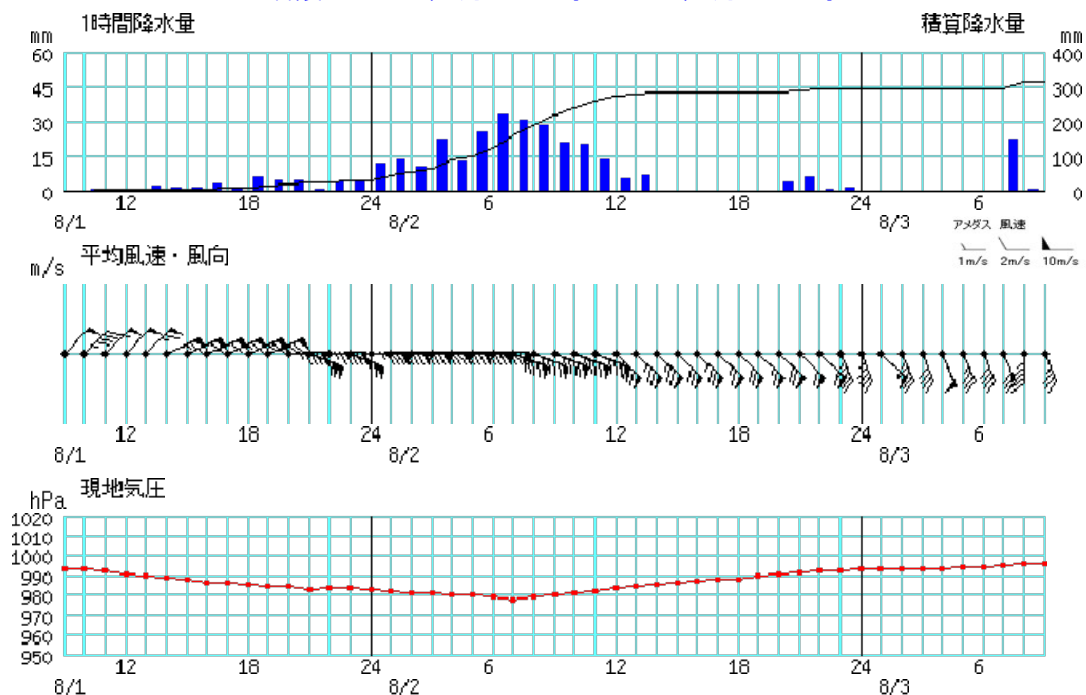
発表日時	情報名
7月30日16時51分	令和5年台風第6号に関する八重山地方気象情報 第1号
7月31日05時54分	令和5年台風第6号に関する八重山地方気象情報 第2号
7月31日16時53分	令和5年台風第6号に関する八重山地方気象情報 第3号
8月1日05時17分	令和5年台風第6号に関する八重山地方気象情報 第4号
8月1日10時48分	令和5年台風第6号に関する八重山地方気象情報 第5号
8月1日16時59分	令和5年台風第6号に関する八重山地方気象情報 第6号
8月1日17時38分	令和5年台風第6号に関する八重山地方気象情報 第7号
8月1日22時54分	令和5年台風第6号に関する八重山地方気象情報 第8号
8月2日05時55分	令和5年台風第6号に関する八重山地方気象情報 第9号
8月2日06時58分	令和5年台風第6号に関する八重山地方気象情報 第10号
8月2日10時56分	令和5年台風第6号に関する八重山地方気象情報 第11号
8月2日16時35分	令和5年台風第6号に関する八重山地方気象情報 第12号
8月2日23時06分	令和5年台風第6号に関する八重山地方気象情報 第13号
8月3日04時58分	令和5年台風第6号に関する八重山地方気象情報 第14号
8月3日09時41分	令和5年台風第6号に関する八重山地方気象情報 第15号
8月3日11時17分	令和5年台風第6号に関する八重山地方気象情報 第16号
8月3日16時34分	令和5年台風第6号に関する八重山地方気象情報 第17号
8月4日05時01分	令和5年台風第6号に関する八重山地方気象情報 第18号
8月4日16時35分	令和5年台風第6号に関する八重山地方気象情報 第19号
8月5日05時09分	令和5年台風第6号に関する八重山地方気象情報 第20号
8月5日16時13分	令和5年台風第6号に関する八重山地方気象情報 第21号

「令和5年台風第6号に関する八重山地方気象情報」は第21号で終了。

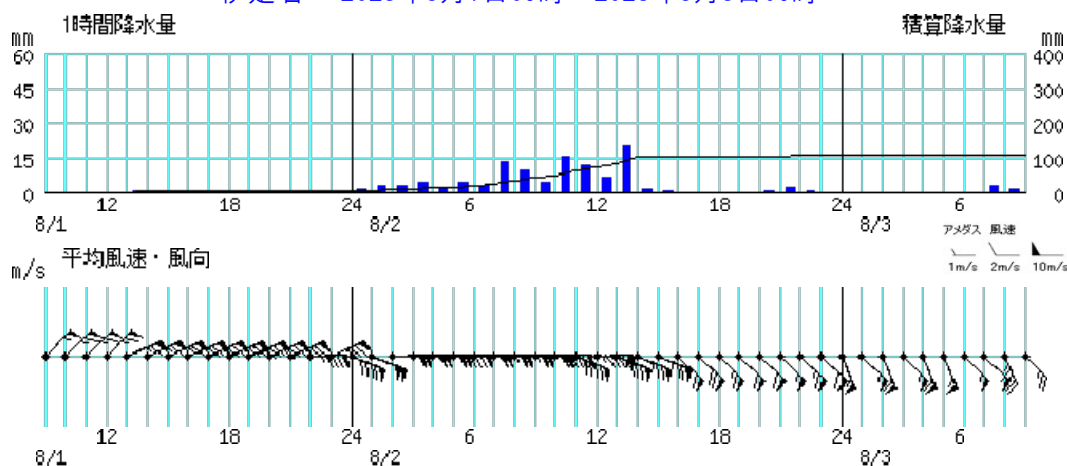
資料8 時系列図(降水量、風向・風速、現地気圧)

※観測地点により観測項目は異なります。

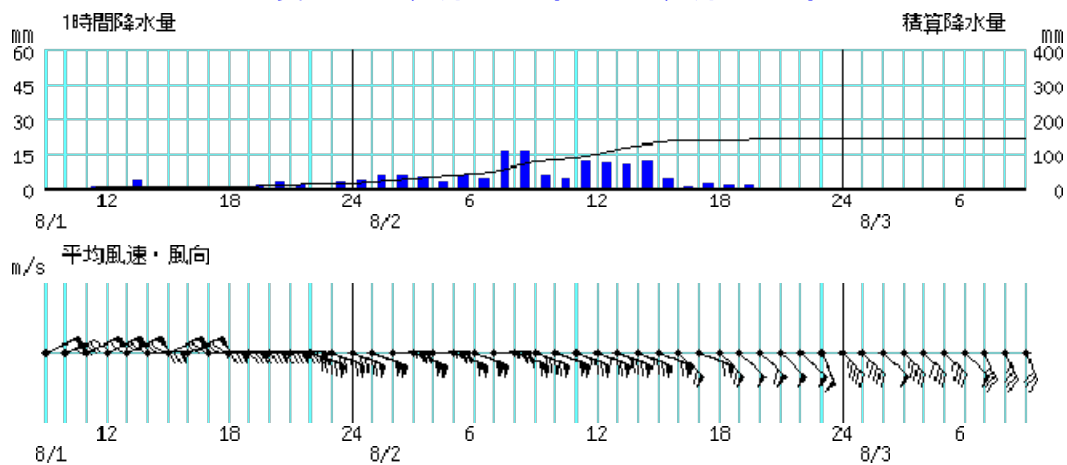
名護 2023年8月1日09時～2023年8月3日09時



伊是名 2023年8月1日09時～2023年8月3日09時



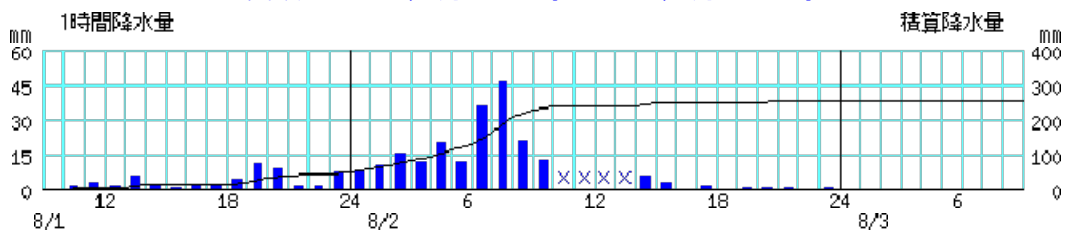
奥 2023年8月1日09時～2023年8月3日09時



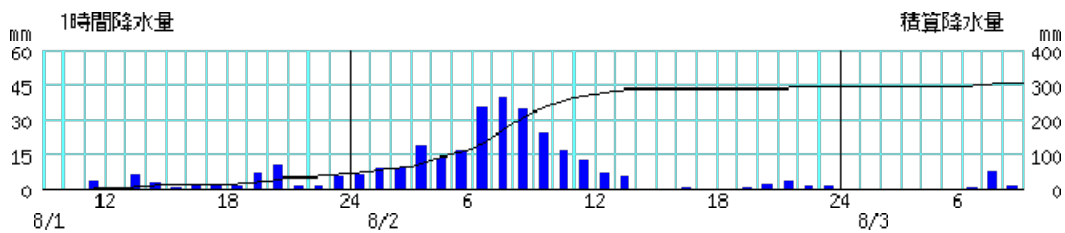
資料8 時系列図(降水量、風向・風速、現地気圧)

※観測地点により観測項目は異なります。

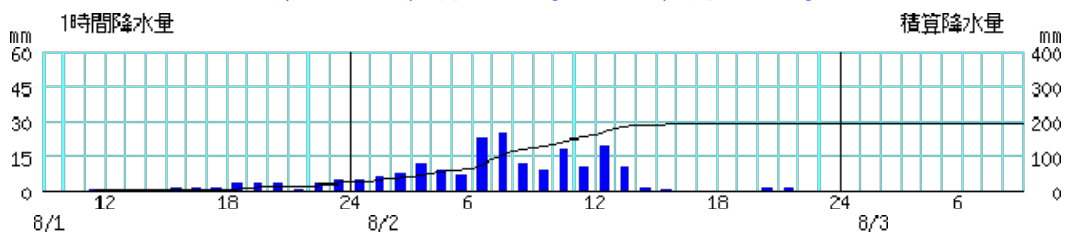
国頭 2023年8月1日09時～2023年8月3日09時



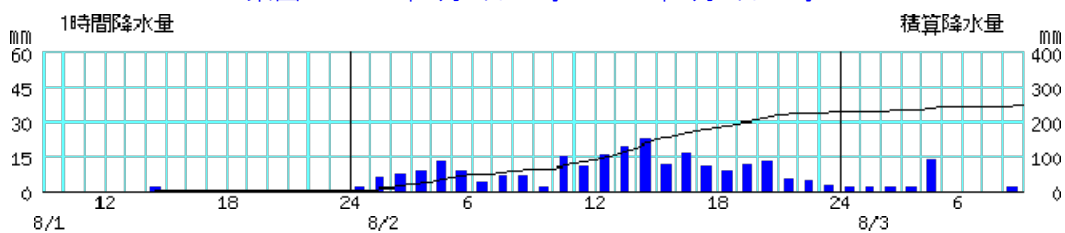
本部 2023年8月1日09時～2023年8月3日09時



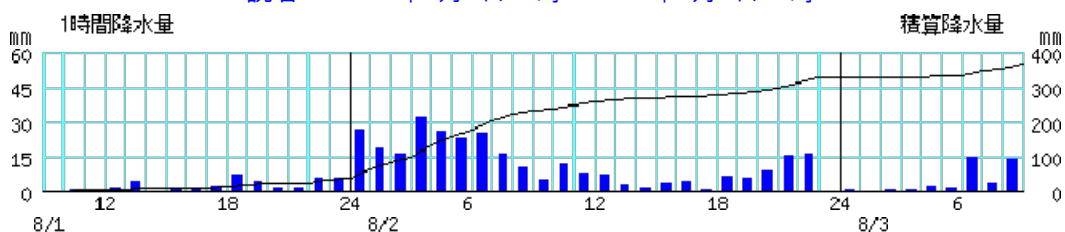
東 2023年8月1日09時～2023年8月3日09時



粟国 2023年8月1日09時～2023年8月3日09時



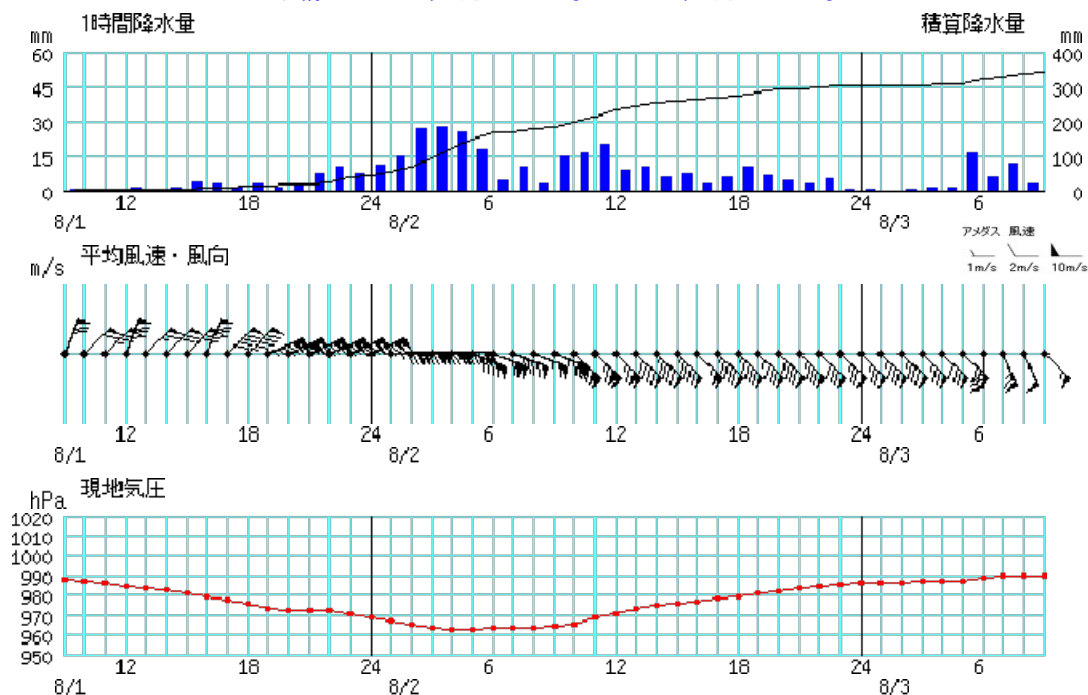
読谷 2023年8月1日09時～2023年8月3日09時



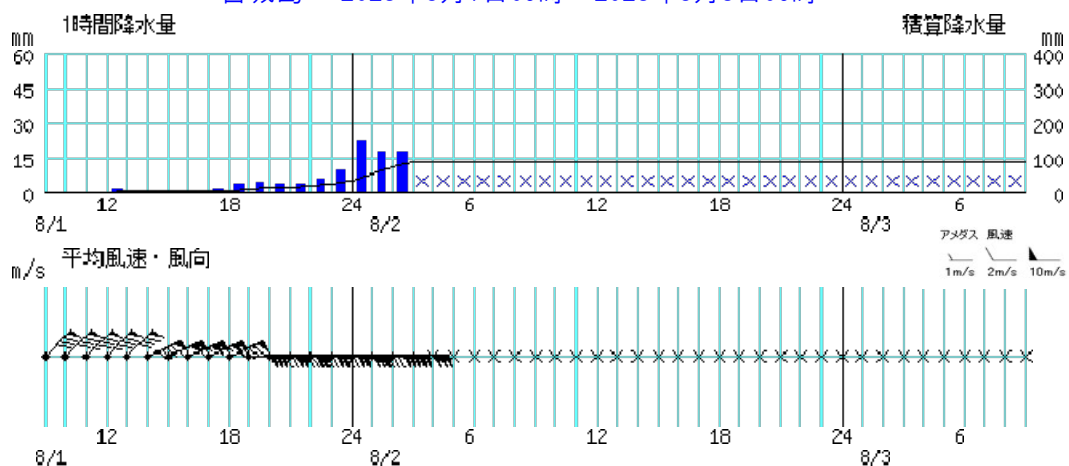
資料8 時系列図(降水量、風向・風速、現地気圧)

※観測地点により観測項目は異なります。

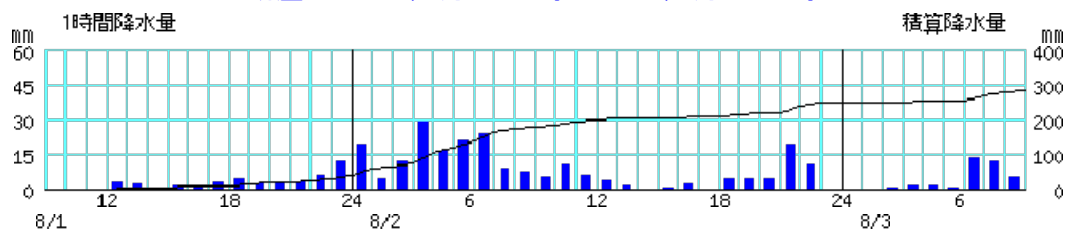
那覇 2023年8月1日09時～2023年8月3日09時



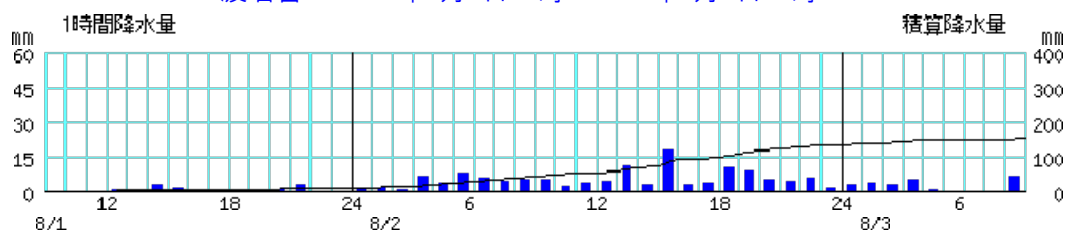
宮城島 2023年8月1日09時～2023年8月3日09時



胡屋 2023年8月1日09時～2023年8月3日09時



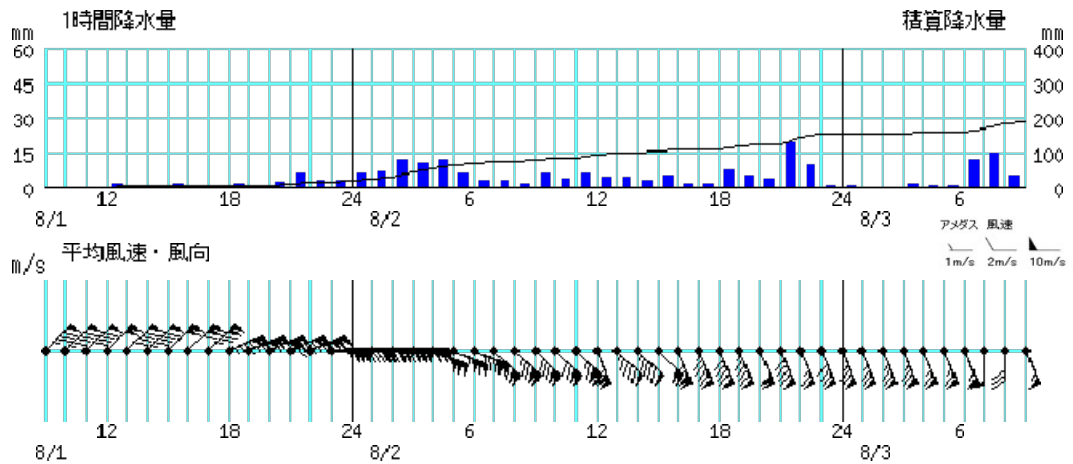
渡名喜 2023年8月1日09時～2023年8月3日09時



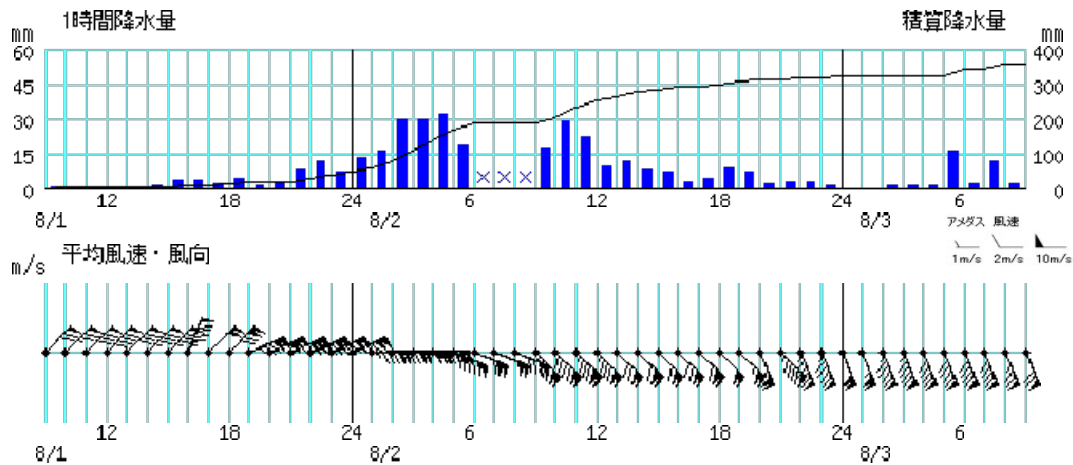
資料8 時系列図(降水量、風向・風速、現地気圧)

※観測地点により観測項目は異なります。

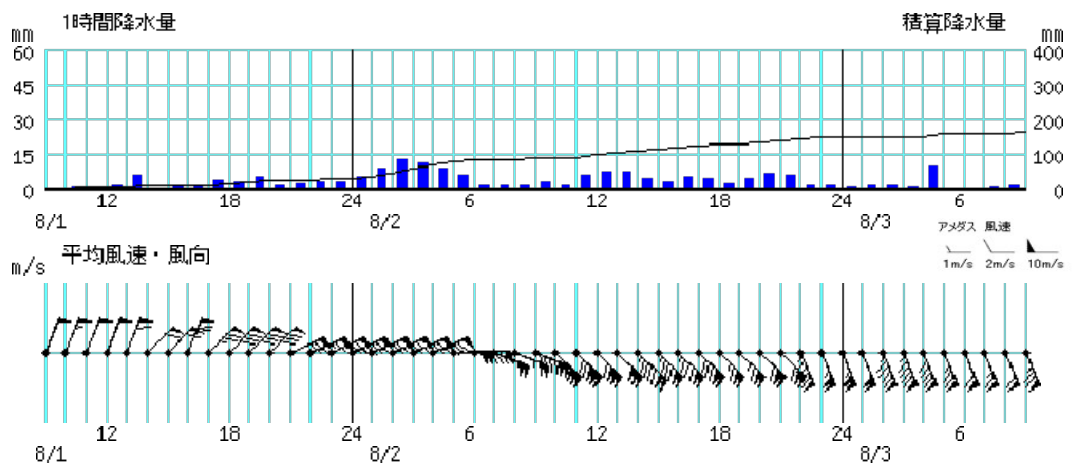
糸数 2023年8月1日09時～2023年8月3日09時



安次嶺(那覇空港) 2023年8月1日09時～2023年8月3日09時



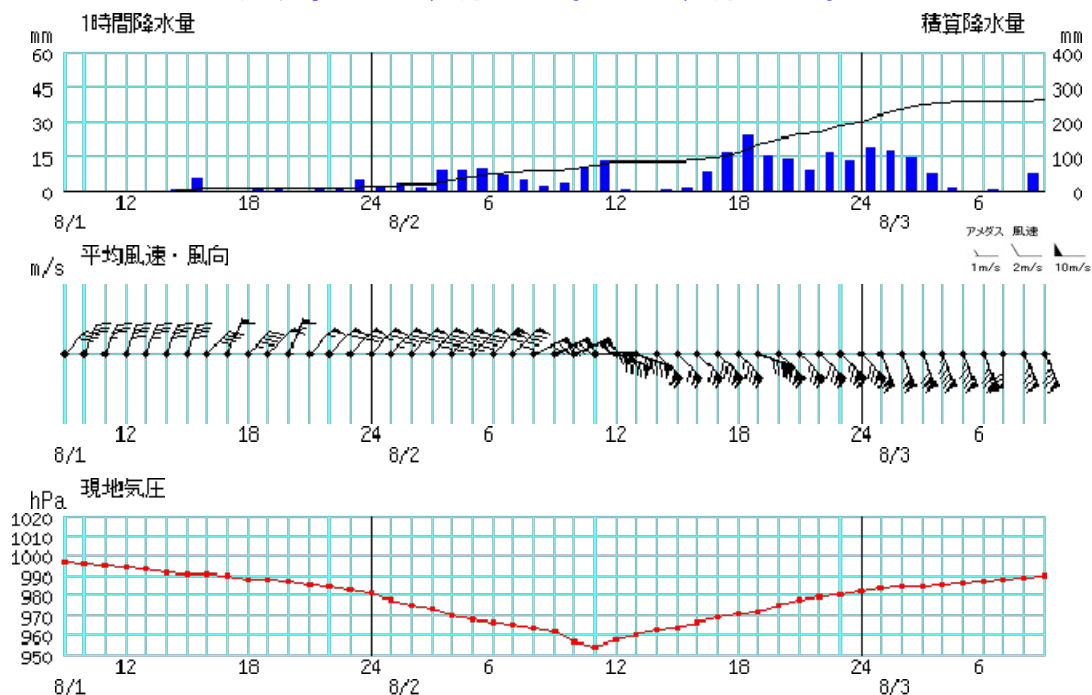
渡嘉敷 2023年8月1日09時～2023年8月3日09時



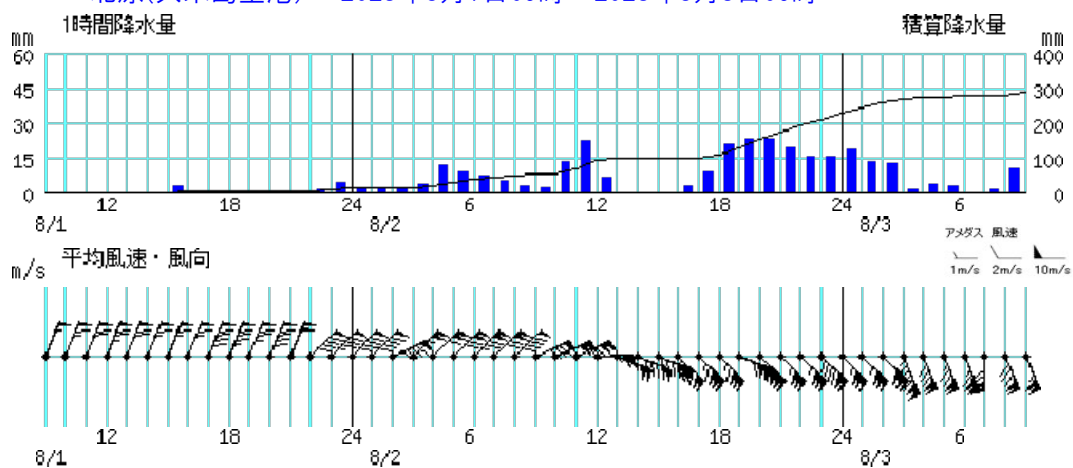
資料8 時系列図(降水量、風向・風速、現地気圧)

※観測地点により観測項目は異なります。

久米島 2023年8月1日09時～2023年8月3日09時



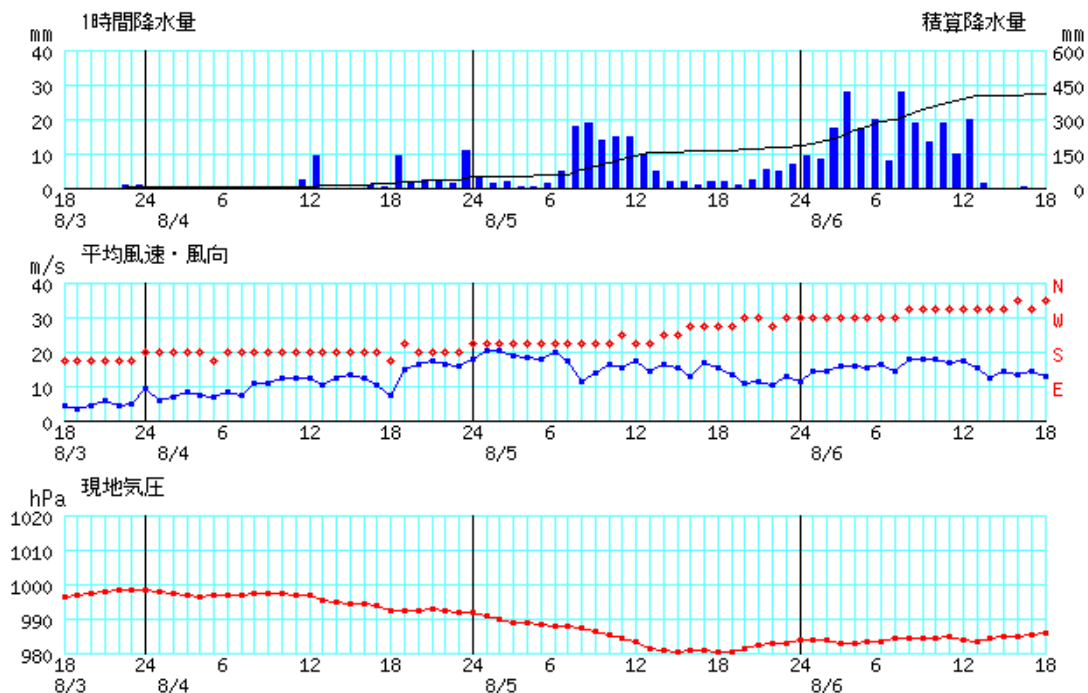
北原(久米島空港) 2023年8月1日09時～2023年8月3日09時



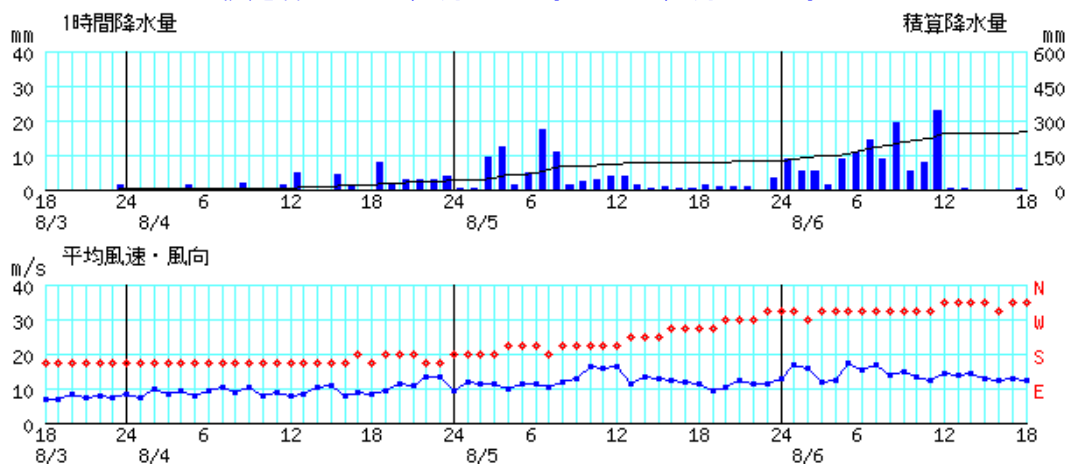
資料8 時系列図(降水量、風向・風速、現地気圧)

※観測地点により観測項目は異なります。

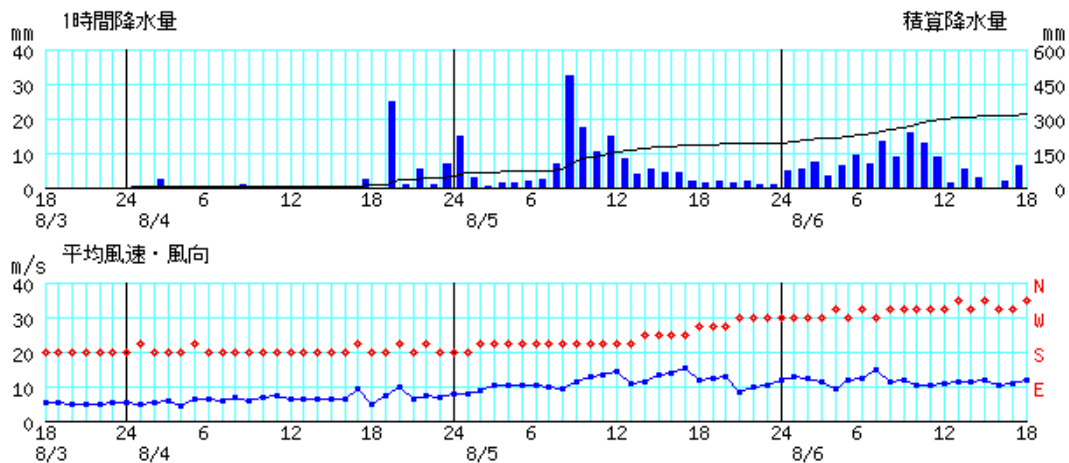
名護 2023年8月3日18時～2023年8月6日18時



伊是名 2023年8月3日18時～2023年8月6日18時



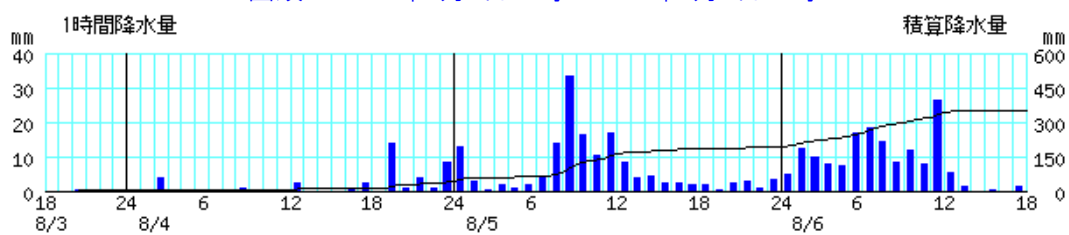
奥 2023年8月3日18時～2023年8月6日18時



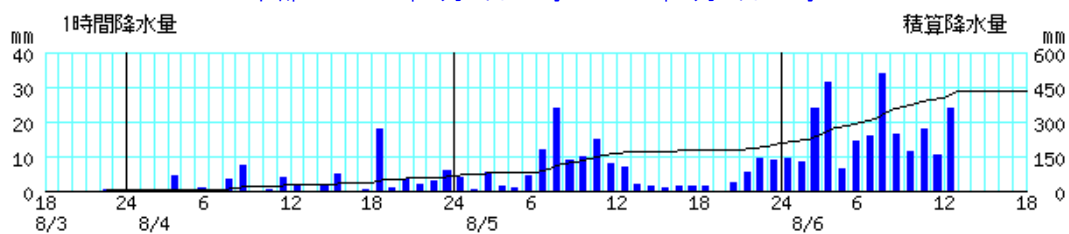
資料8 時系列図(降水量、風向・風速、現地気圧)

※観測地点により観測項目は異なります。

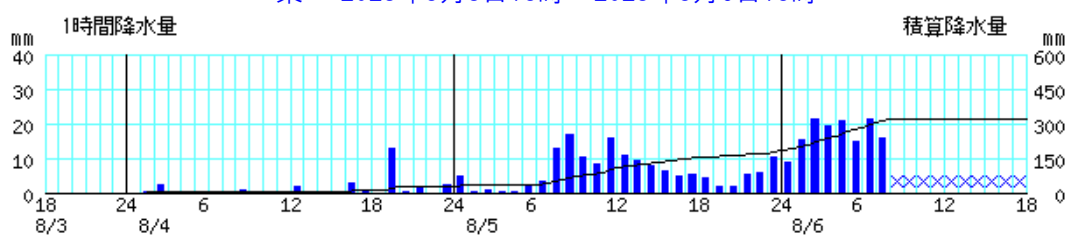
国頭 2023年8月3日18時～2023年8月6日18時



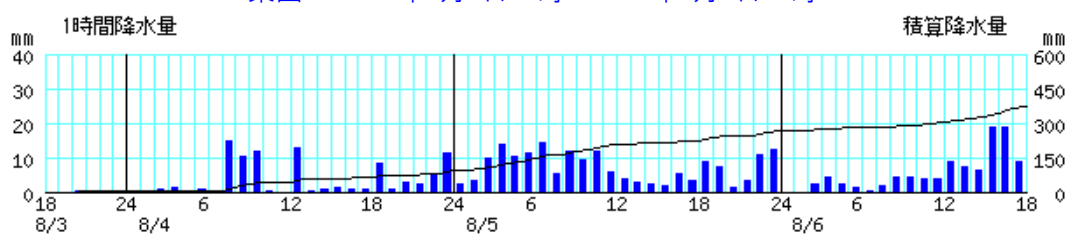
本部 2023年8月3日18時～2023年8月6日18時



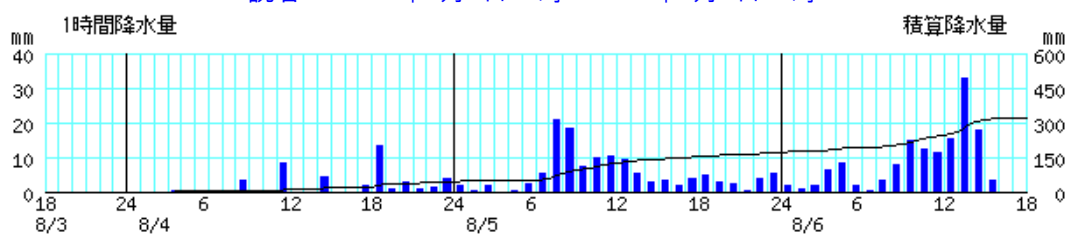
東 2023年8月3日18時～2023年8月6日18時



栗国 2023年8月3日18時～2023年8月6日18時



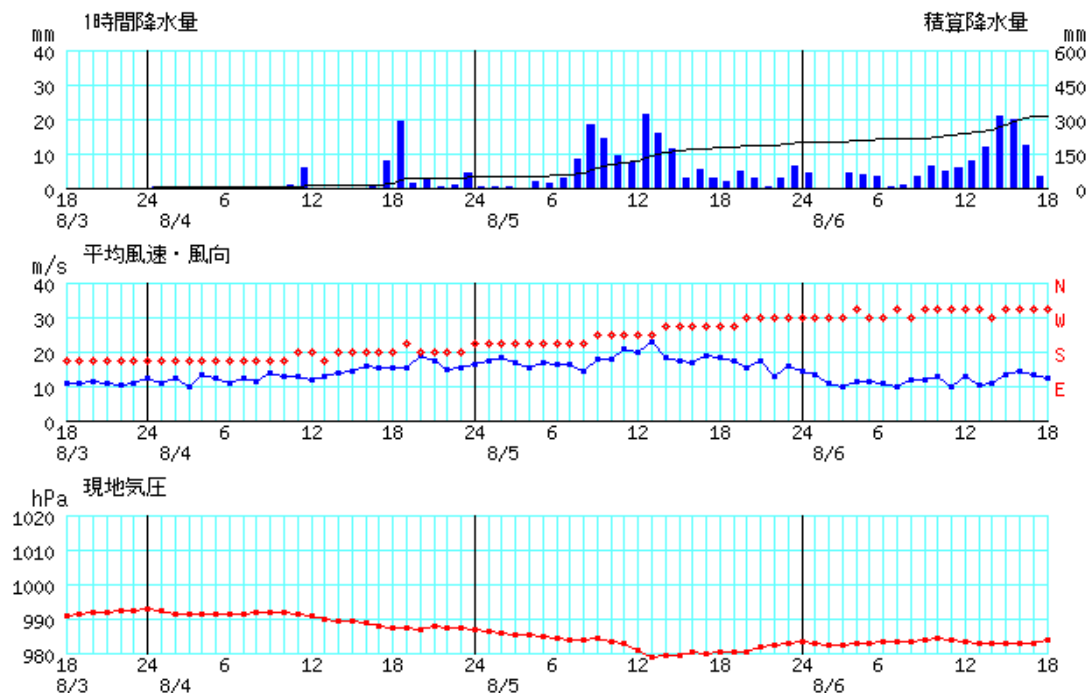
読谷 2023年8月3日18時～2023年8月6日18時



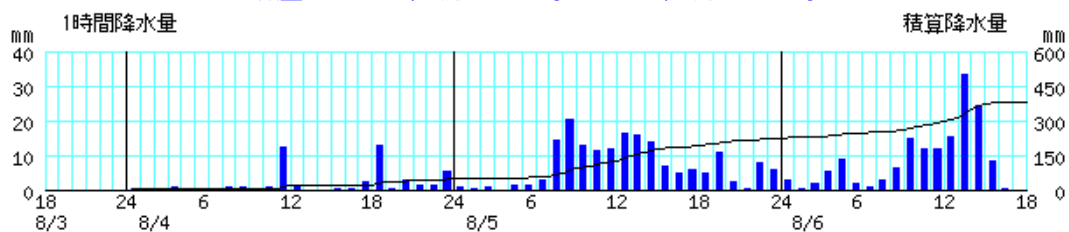
資料8 時系列図(降水量、風向・風速、現地気圧)

※観測地点により観測項目は異なります。

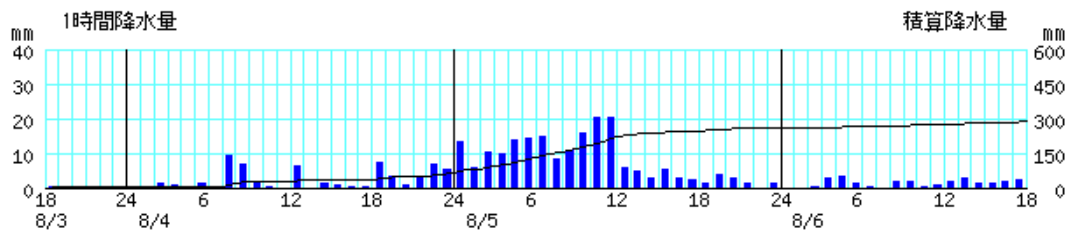
那覇 2023年8月3日18時～2023年8月6日18時



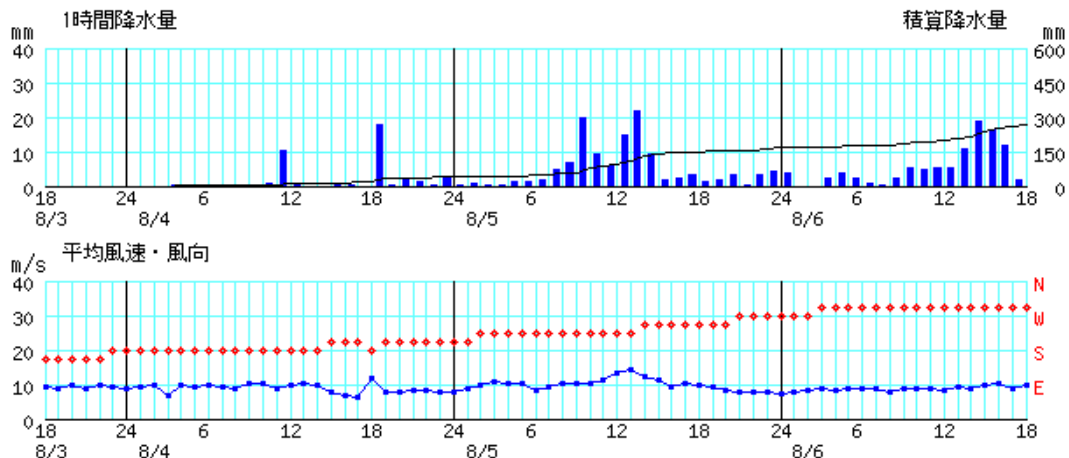
胡屋 2023年8月3日18時～2023年8月6日18時



渡名喜 2023年8月3日18時～2023年8月6日18時



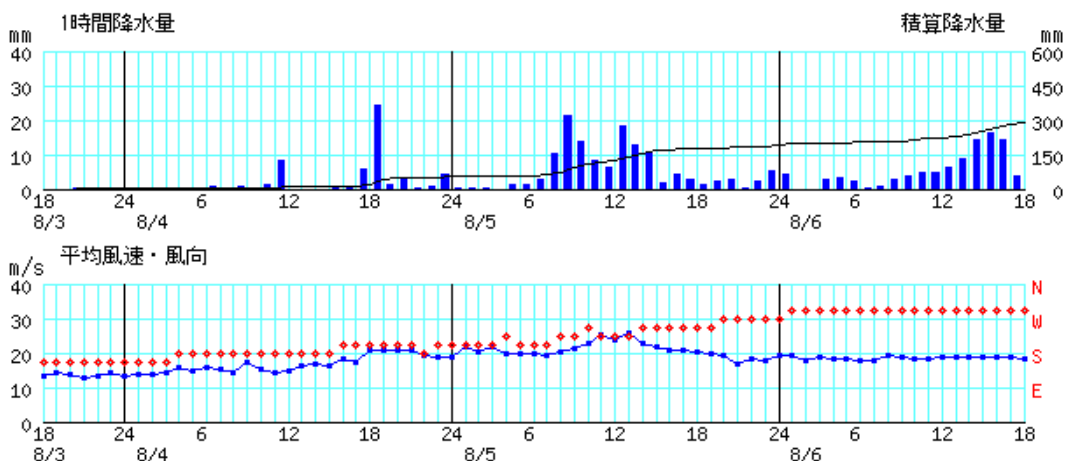
糸数 2023年8月3日18時～2023年8月6日18時



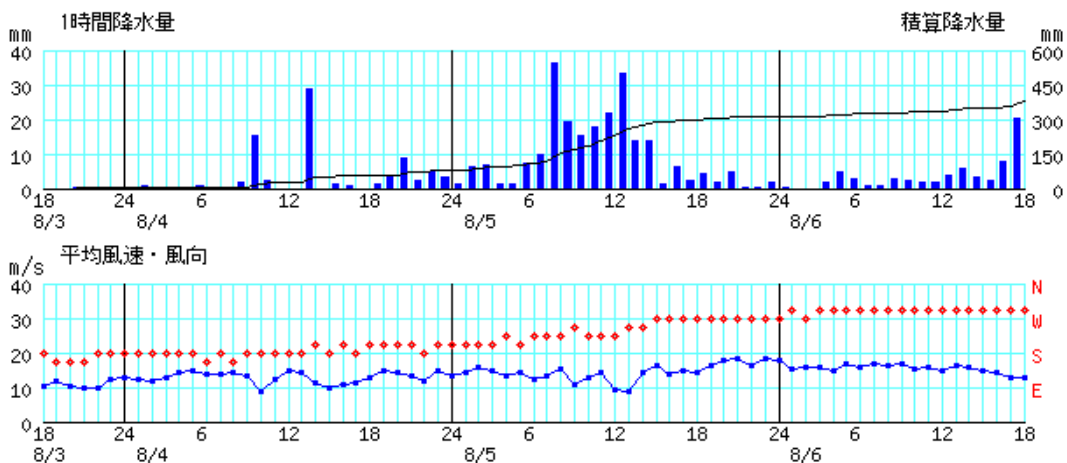
資料8 時系列図(降水量、風向・風速、現地気圧)

※観測地点により観測項目は異なります。

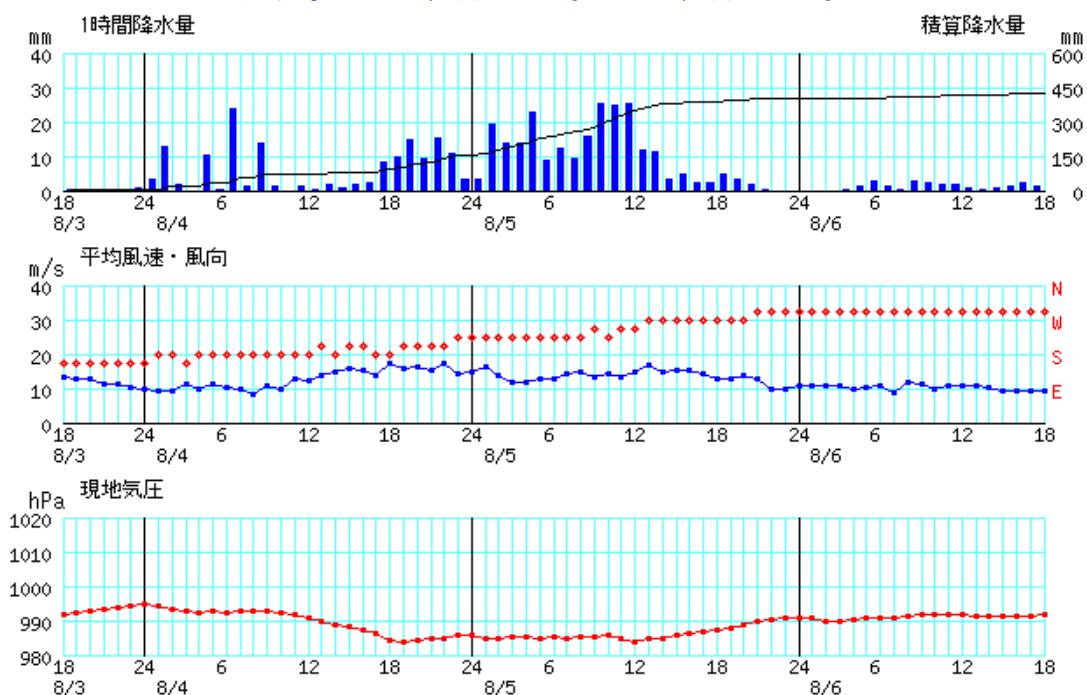
安次嶺(那覇空港) 2023年8月3日18時~2023年8月6日18時



渡嘉敷 2023年8月3日18時~2023年8月6日18時

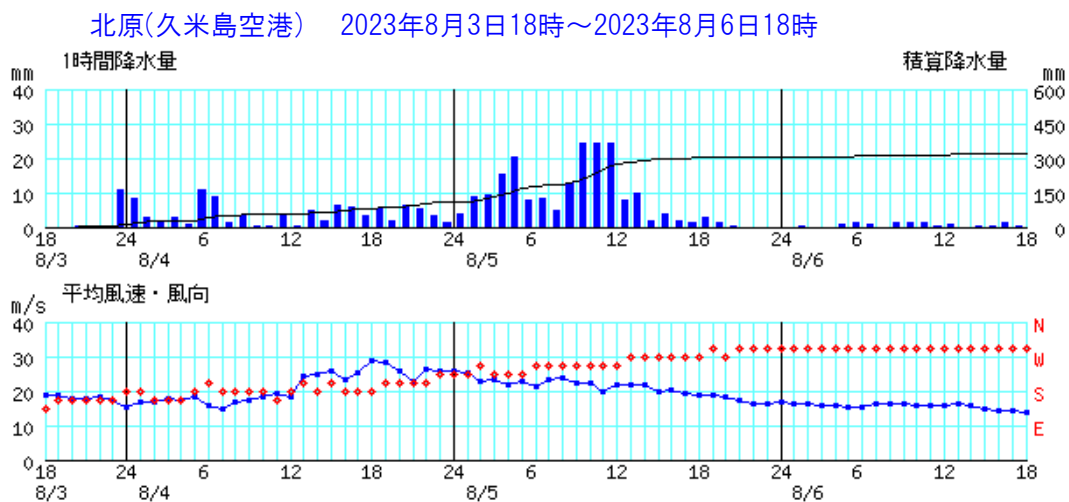


久米島 2023年8月3日18時~2023年8月6日18時



資料8 時系列図(降水量、風向・風速、現地気圧)

※観測地点により観測項目は異なります。

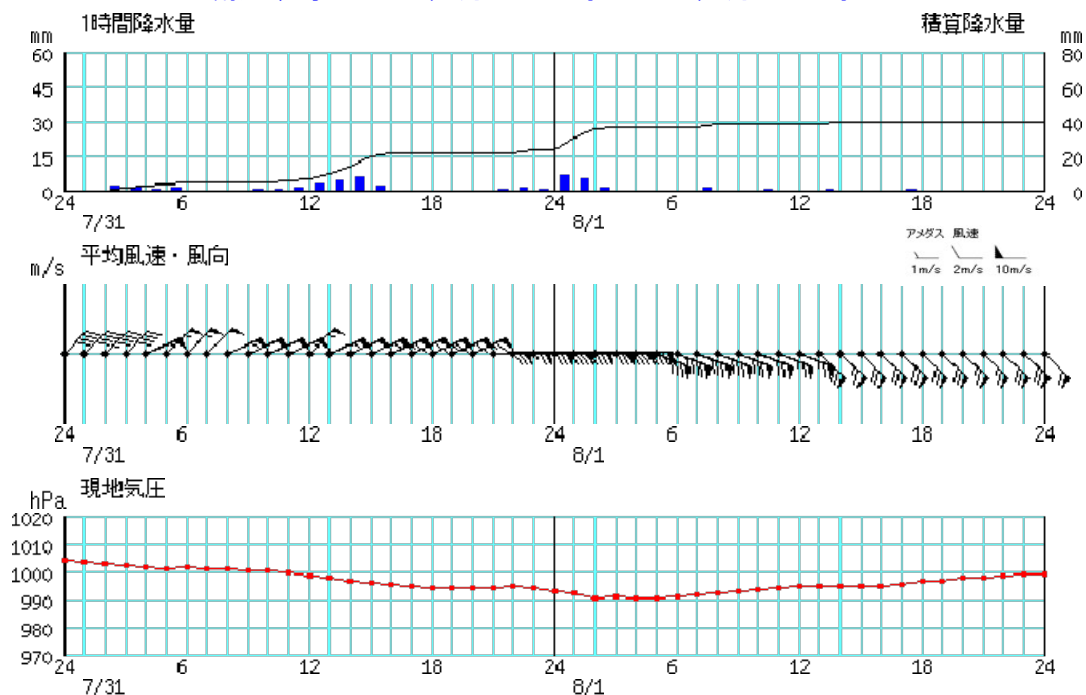


宮城島は欠測中 (8月7日11時現在)

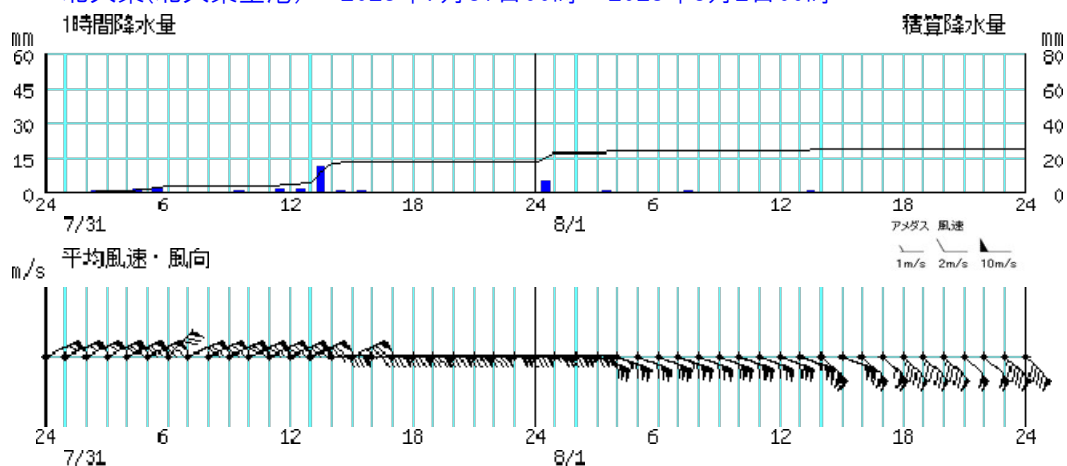
資料8 時系列図(降水量、風向・風速、現地気圧)

※観測地点により観測項目は異なります。

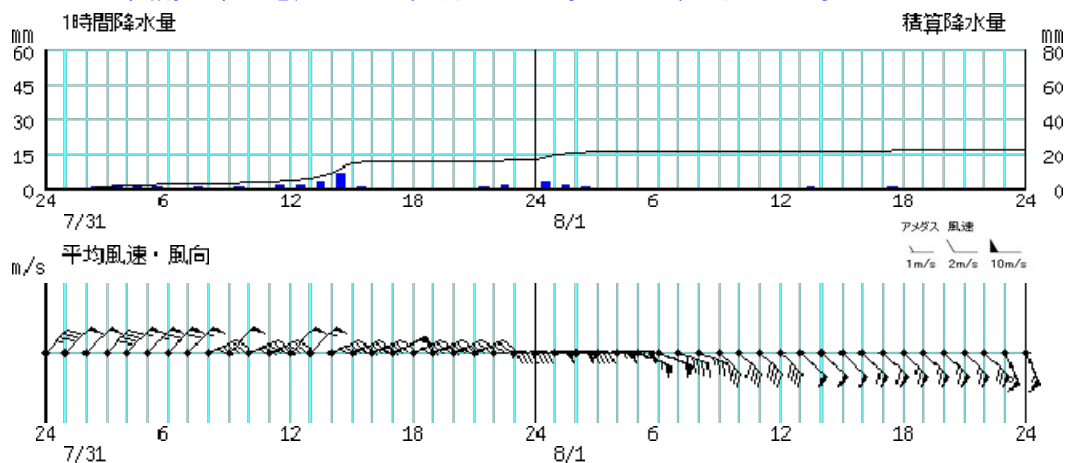
南大東島 2023年7月31日00時～2023年8月2日00時



北大東(北大東空港) 2023年7月31日00時～2023年8月2日00時



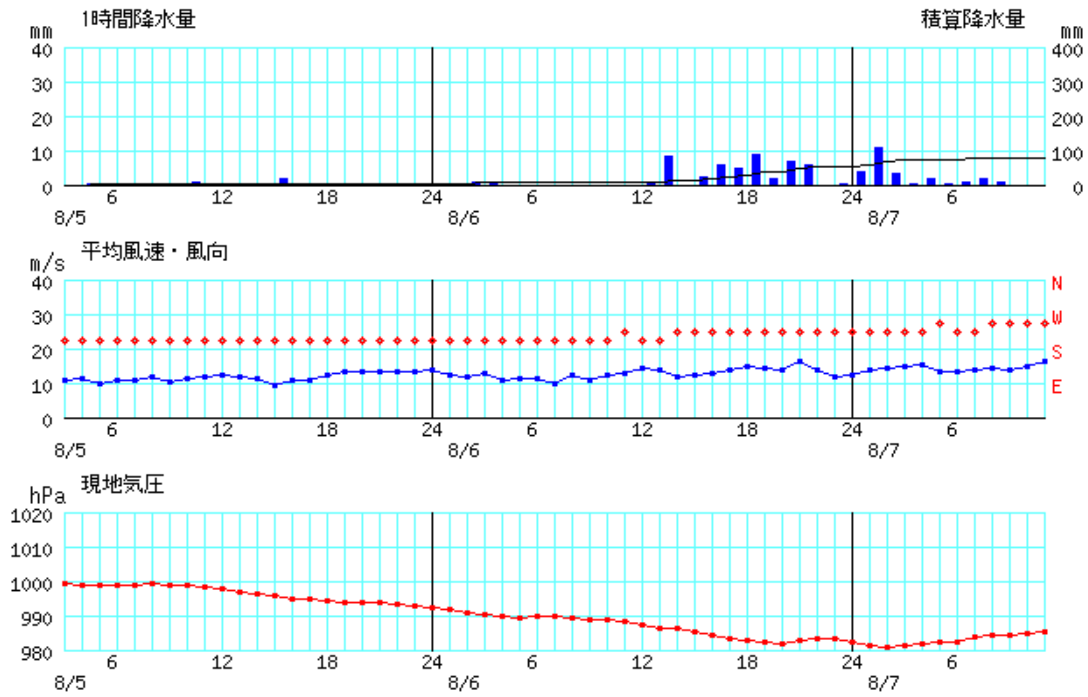
旧東(南大東空港) 2023年7月31日00時～2023年8月2日00時



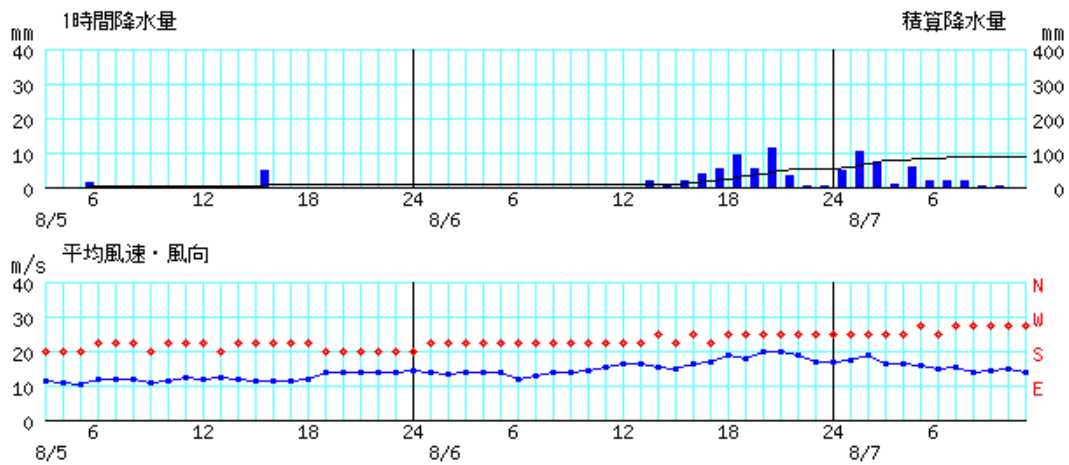
資料8 時系列図(降水量、風向・風速、現地気圧)

※観測地点により観測項目は異なります。

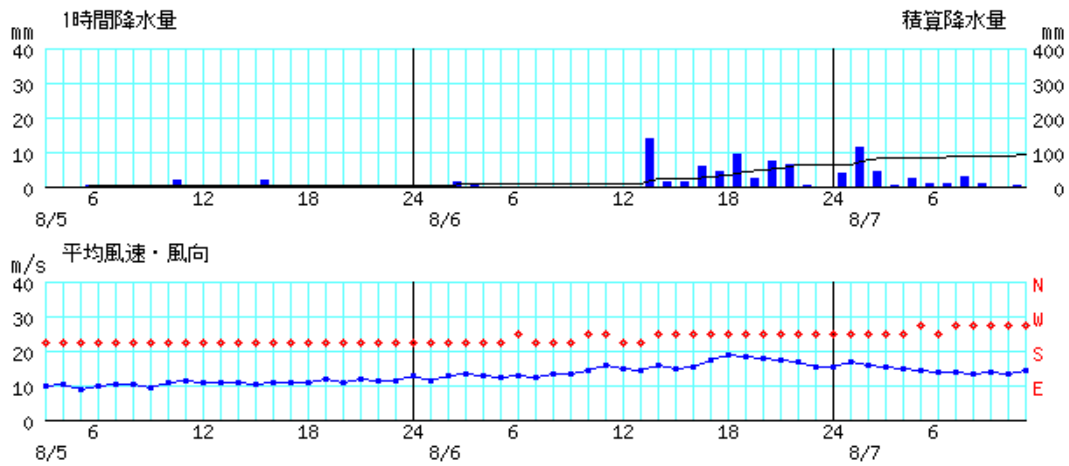
南大東島 2023年8月5日03時～2023年8月7日11時



北大東(北大東空港) 2023年8月5日03時～2023年8月7日11時



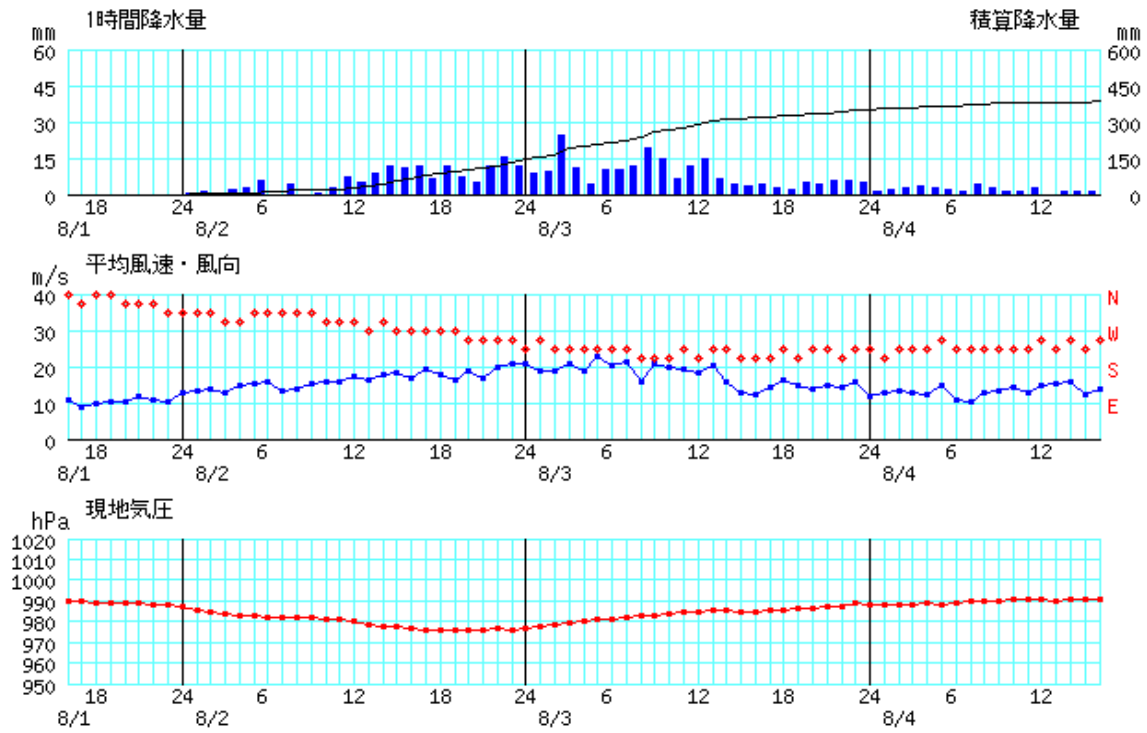
旧東(南大東空港) 2023年8月5日03時～2023年8月7日11時



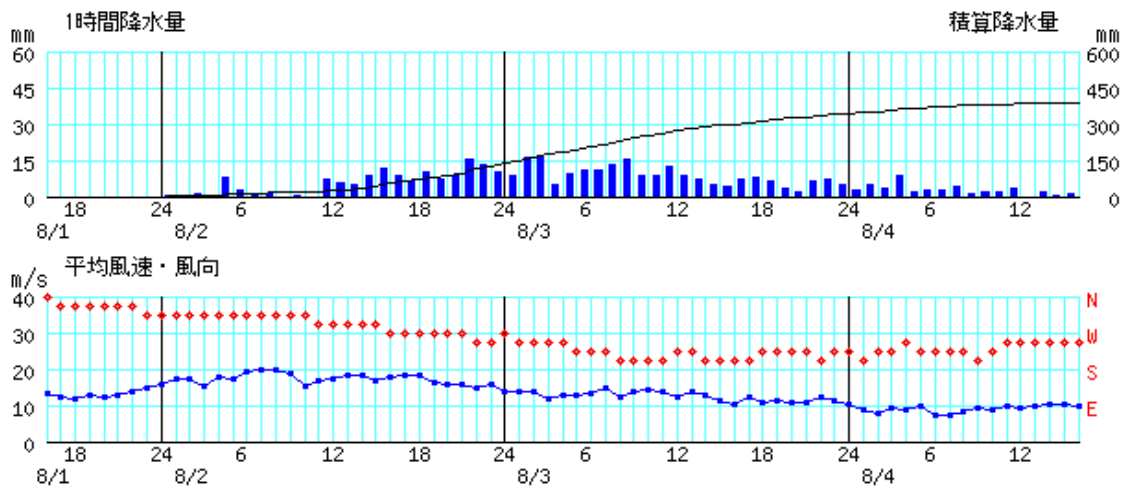
資料8 時系列図(降水量、風向・風速、現地気圧)

※観測地点により観測項目は異なります。

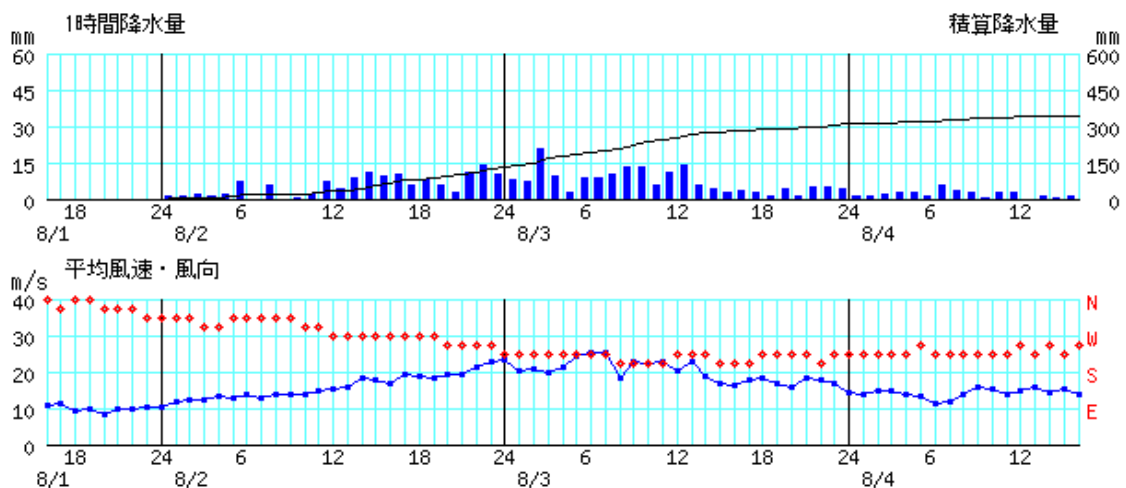
宮古島 2023年8月1日16時～2023年8月4日16時



下地島(下地島空港) 2023年8月1日16時～2023年8月4日16時



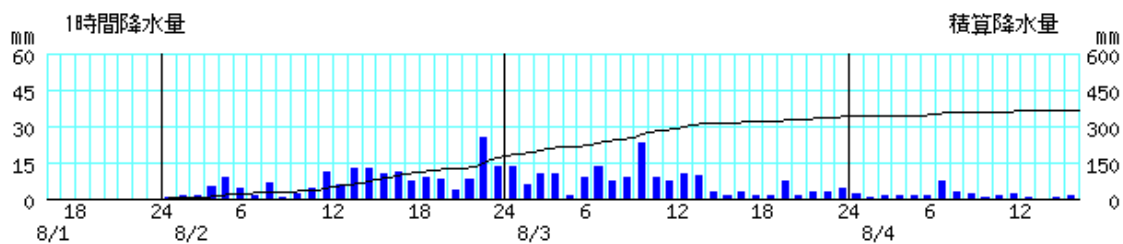
鏡原(宮古空港) 2023年8月1日16時～2023年8月4日16時



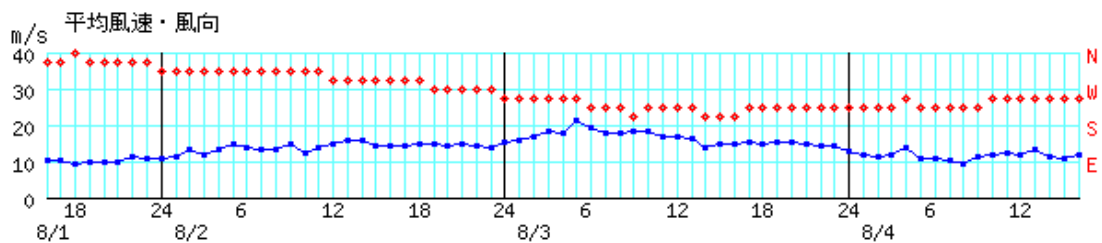
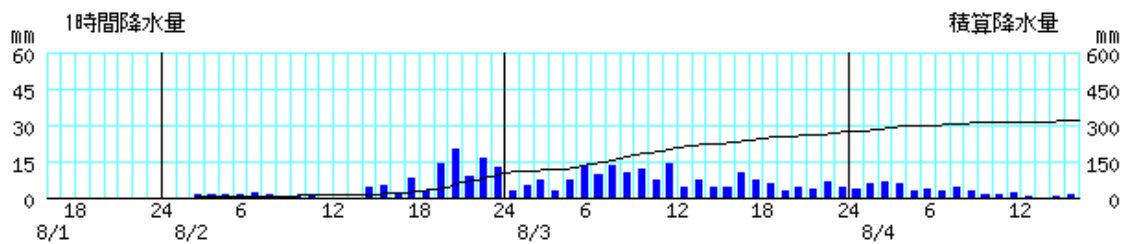
資料8 時系列図(降水量、風向・風速、現地気圧)

※観測地点により観測項目は異なります。

城辺 2023年8月1日16時～2023年8月4日16時



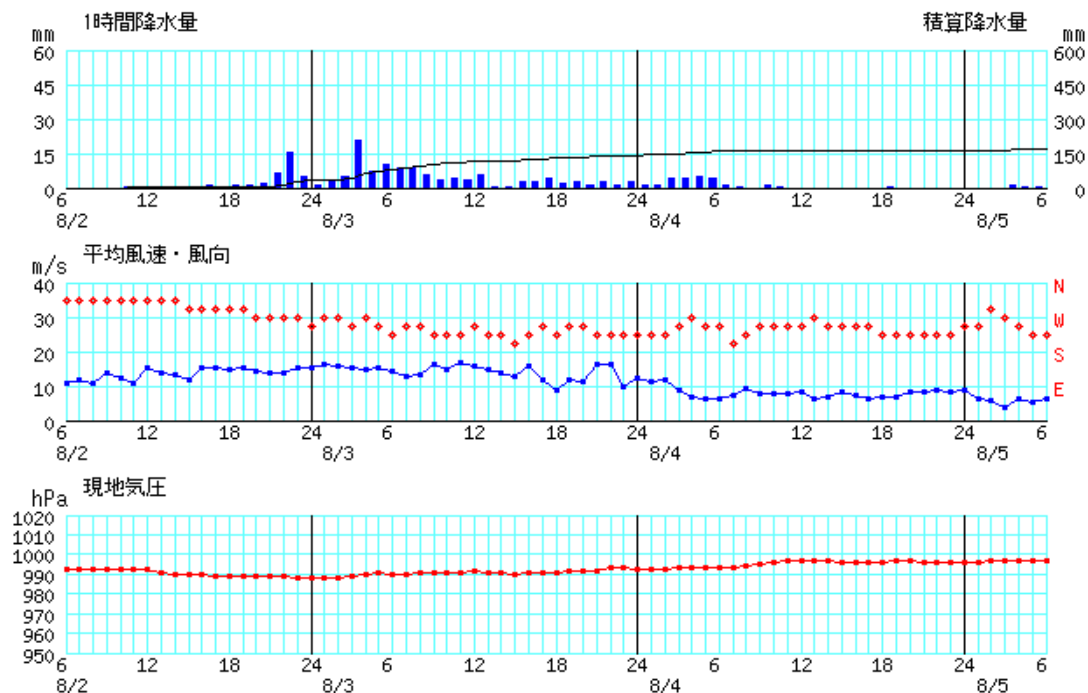
仲筋(多良間空港) 2023年8月1日16時～2023年8月4日16時



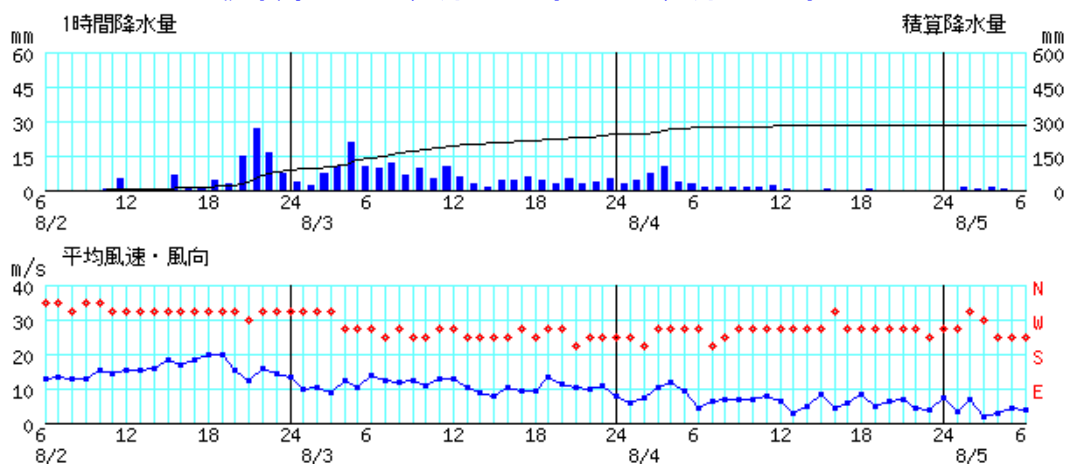
資料8 時系列図(降水量、風向・風速、現地気圧)

※観測地点により観測項目は異なります。

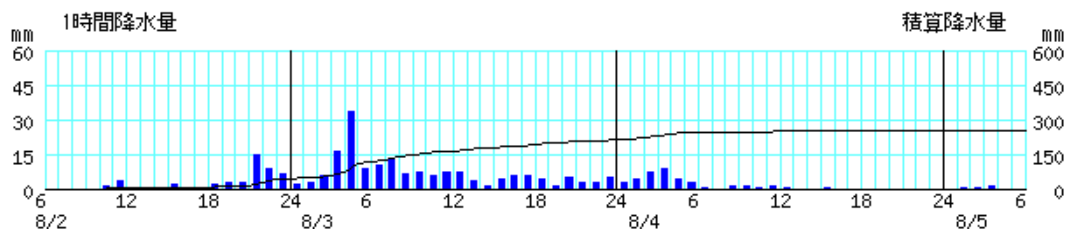
石垣島 2023年8月2日06時～2023年8月5日06時



伊原間 2023年8月2日06時～2023年8月5日06時



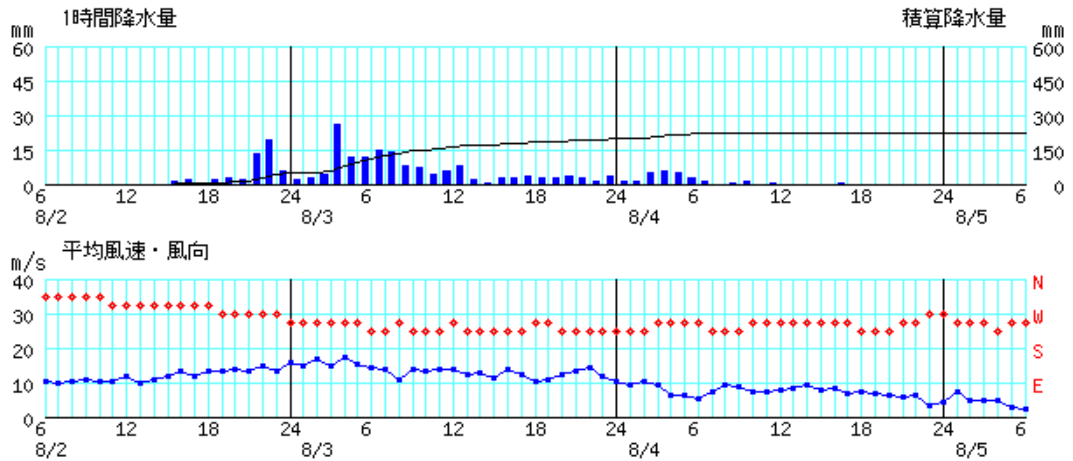
川平 2023年8月2日06時～2023年8月5日06時



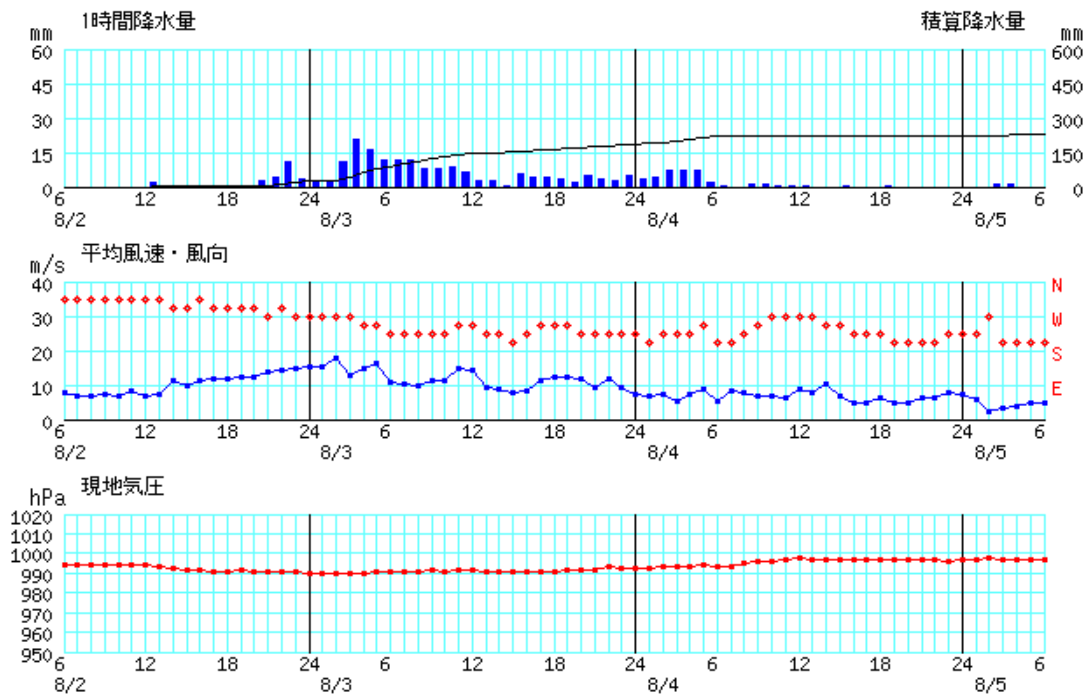
資料8 時系列図(降水量、風向・風速、現地気圧)

※観測地点により観測項目は異なります。

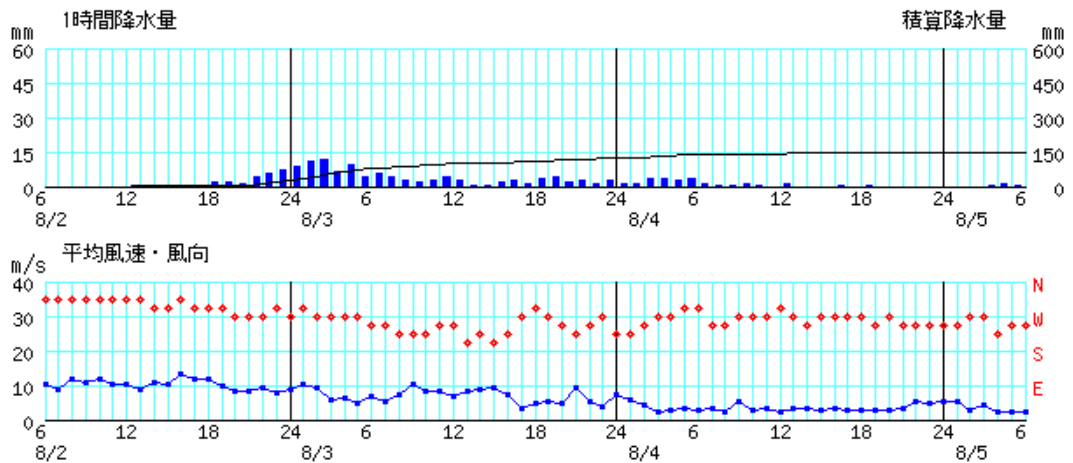
盛山(石垣空港) 2023年8月2日06時~2023年8月5日06時



西表島 2023年8月2日06時~2023年8月5日06時

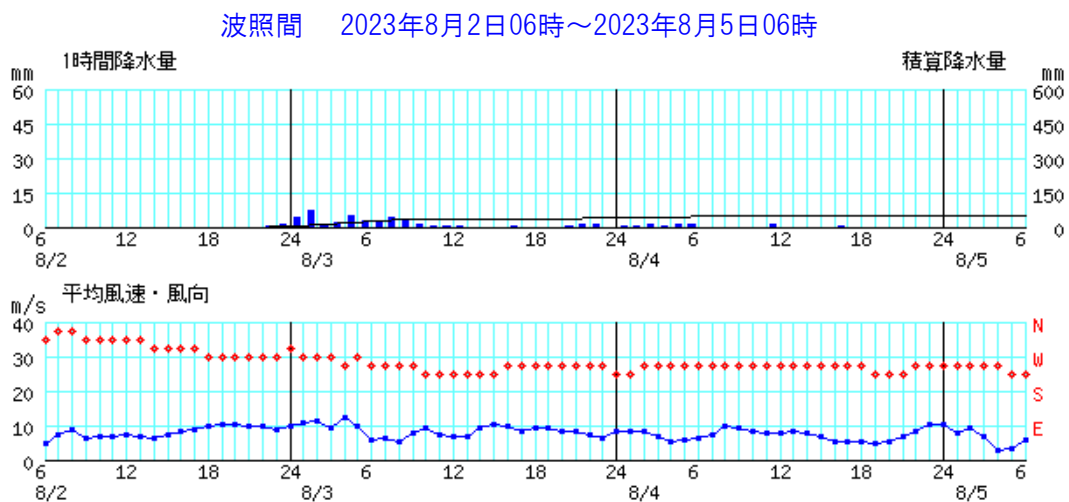


大原 2023年8月2日06時~2023年8月5日06時



資料8 時系列図(降水量、風向・風速、現地気圧)

※観測地点により観測項目は異なります。



観測所名	1時	2時	3時	4時	5時	6時	7時	8時	9時	10時	11時	12時	13時	14時	15時	16時	17時	18時	19時	20時	21時	22時	23時	24時	日合計	日最大		日最大			
																										1時間降水量		10分間降水量			
																										最大	時分	最大	時分		
伊是名	0.0	0.0	0.0	0.0	0.0	0.0	0.0	0.0	0.0	0.0	0.0															0.0]	5.5]	0001	0.5]	0007	
奥	0.0	0.0	0.0	0.0	0.0	0.0	0.0	0.0	0.0	0.0	0.0																0.0]	0.5]	0001	0.0]	1100
国頭	0.0	0.0	0.0	3.0	1.5	0.0	0.5	0.0	0.0	0.0	0.0																5.0]	4.5]	0441	2.0]	0400
本部	0.5	0.0	0.0	0.5	0.0	0.0	0.0	0.0	0.0	0.0	0.0																1.0]	3.5]	0021	0.5]	0407
東	×	×	×	×	×	×	×	×	×	×	×																×	×		×	
粟国	0.0	0.0	0.0	0.0	0.0	0.0	0.0	0.0	0.0	0.0	0.0																0.0]	0.0]	1100	0.0]	1100
名護	1.0	0.5	0.0	0.0	0.0	0.0	0.0	0.0	0.0	0.0	0.0																1.5]	5.0]	0022	1.0]	0015
読谷	0.0	0.0	0.0	0.0	0.0	0.0	0.0	0.0	0.0	0.0	0.0																0.0]	0.0]	1100	0.0]	1100
北原	0.0	0.0	0.0	0.0	0.0	0.0	0.0	0.0	0.0	0.0	0.0																0.0]	0.0]	1100	0.0]	1100
久米島	0.0	0.0	0.0	0.0	0.0	0.0	0.0	0.0	0.0	0.0	0.0																0.0]	0.0]	1100	0.0]	1100
渡名喜	0.0	0.0	0.0	0.0	0.0	0.0	0.0	0.0	0.0	0.0	0.0																0.0]	0.0]	1100	0.0]	1100
胡屋	0.0	0.0	0.0	0.0	0.0	0.0	0.0	0.0	0.0	0.0	0.0																0.0]	0.0]	1100	0.0]	1100
宮城島	×	×	×	×	×	×	×	×	×	×	×																×	×		×	
渡嘉敷	0.0	0.0	0.0	0.0	0.0	0.0	0.0	0.0	0.0	0.0	0.0																0.0]	1.0]	0007	0.0]	1100
那覇	0.0	0.0	0.0	0.0	0.0	0.0	0.0	0.0	0.0	0.0	0.0																0.0]	1.5]	0013	0.0]	1100
安次嶺	0.0	0.0	0.0	0.0	0.0	0.0	0.0	0.0	0.0	0.0	0.0																0.0]	0.5]	0011	0.0]	1100
糸数	0.0	0.0	0.0	0.0	0.0	0.0	0.5	0.0	0.0	0.0	0.0																0.5]	1.0]	0020	0.5]	0630
北大東	5.0	10.5	7.5	1.0	6.0	2.0	2.0	2.0	0.5	0.5	0.0																37.0]	15.5]	0224	3.5]	0214
南大東	4.0	11.0	3.5	0.5	2.0	0.5	1.0	2.0	1.0	0.0	0.0																25.5]	13.0]	0212	3.5]	0156
旧東	4.0	11.5	4.5	0.5	2.5	1.0	1.0	3.0	1.0	0.0	0.5																29.5]	14.0]	0213	3.5]	0157
下地島	0.0	0.0	0.0	0.0	0.0	0.0	0.0	0.0	0.0	0.0	0.0																0.0]	0.0]	1100	0.0]	1100
宮古島	0.0	0.0	0.0	0.0	0.0	0.0	0.0	0.0	0.0	0.0	0.0																0.0]	0.0]	1100	0.0]	1100
鏡原	0.0	0.0	0.0	0.0	0.0	0.0	0.0	0.0	0.0	0.0	0.0																0.0]	0.0]	1100	0.0]	1100
城辺	0.0	0.0	0.0	0.0	0.0	0.0	0.0	0.0	0.0	0.0	0.0																0.0]	0.0]	1100	0.0]	1100
仲筋	0.0	0.0	0.0	0.0	0.0	0.0	0.0	0.0	0.0	0.0	0.0																0.0]	0.0]	1100	0.0]	1100
伊原間	0.0	0.0	0.0	0.0	0.0	0.0	0.0	0.0	0.0	0.0	0.0																0.0]	0.0]	1100	0.0]	1100
川平	0.0	0.0	0.0	0.0	0.0	0.0	0.0	0.0	0.0	0.0	0.0																0.0]	0.0]	1100	0.0]	1100
西表島	0.0	0.0	0.0	0.0	0.0	0.0	0.0	0.0	0.0	0.0	0.0																0.0]	0.0]	1100	0.0]	1100
石垣島	0.0	0.0	0.0	0.0	0.0	0.0	0.0	0.0	0.0	0.0	0.0																0.0]	0.0]	1100	0.0]	1100
盛山	0.0	0.0	0.0	0.0	0.0	0.0	0.0	0.0	0.0	0.0	0.0																0.0]	0.0]	1100	0.0]	1100
大原	0.0	0.0	0.0	0.0	0.0	0.0	0.0	0.0	0.0	0.0	0.0																0.0]	0.0]	1100	0.0]	1100
波照間	0.0	0.0	0.0	0.0	0.0	0.0	0.0	0.0	0.0	0.0	0.0																0.0]	0.0]	1100	0.0]	1100

注意：')付は準正常値(資料の一部が欠けているが、統計値を求めるために必要な資料数は満たしている値)、]付は資料不足値(一部の観測値がないなど統計に用いなかった値がある場合)、×は欠測を示します。

(黄色塗りつぶしセル)は期間内の各地方別最大値を示します。

資料9 観測値表[風向風速]

宮古島地方

2023年07月31日 (1/8)

観測所名		1時	2時	3時	4時	5時	6時	7時	8時	9時	10時	11時	12時	13時	14時	15時	16時	17時	18時	19時	20時	21時	22時	23時	24時	日最大風向風速		日最大瞬間風向風速										
		風向	風速	風向	風速	風向	風速	風向	風速	風向	風速	風向	風速	風向	風速	風向	風速	風向	風速	風向	風速	風向	風速	風向	風速	風向	風速	風向	時分	風向	時分							
下地島	風向	NNE	NNE	N	NNE	NNE	NNE	N	N	N	NNE	NNE	NNE	NNE	NNE	NNE	NNE	N	N	N	N	N	NNE	N	N	N	N	N	N	N	N	N	N	N	N	N	N	N
	風速	3.4	5.4	4.4	4.7	5.1	5.6	5.3	7.2	5.7	6.5	7.1	7.2	8.0	6.6	7.5	6.9	7.4	7.9	7.5	7.9	8.3	7.9	7.9	7.2	7.2	7.2	9.6	N	2337	N	2332						
宮古島	風向	NNE	NNE	NNE	NNE	NNE	NNE	NNE	NNE	NNE	NNE	NNE	NNE	NE	NE	NNE	NNE	NE	N	NNE	N	NNE	NNE	N	N	N	N	N	N	N	N	N	N	N	N	N	N	N
	風速	3.0	3.8	3.4	3.0	4.2	3.2	3.7	5.3	5.7	5.7	8.0	7.5	7.9	6.9	6.9	7.5	7.1	7.7	7.3	6.7	6.3	6.1	7.6	6.9	6.9	8.6	N	2308	N	2300							
鏡原	風向	NE	N	NNE	N	NNE	NNE	N	NNE	NNE	NNE	NNE	NNE	NNE	NNE	NNE	NNE	N	N	N	N	N	N	N	N	N	N	N	N	N	NNE	NNE	NNE	NNE	NNE	NNE	NNE	NNE
	風速	1.6	3.0	2.4	2.4	2.8	3.4	2.5	5.0	6.0	6.3	7.3	6.5	7.3	6.9	5.2	6.8	6.3	6.5	5.5	5.1	6.4	4.8	4.6	5.1	5.1	8.2	N	1304	NNE	1632							
仲筋	風向	NNE	NNE	NNE	NNE	NNE	NNE	NNE	N	N	NNE	NNE	NNE	NNE	N	NE	N	N	NNE	N	N	N	N	N	N	N	N	N	N	N	N	N	N	N	N	N	N	N
	風速	1.9	1.6	2.0	2.9	2.0	2.5	3.4	4.6	5.1	5.4	5.7	6.2	5.9	5.8	5.1	4.9	6.2	5.1	4.9	4.7	5.1	5.2	6.6	6.4	6.4	6.9	N	1427	N	2236							

観測値表[風向風速]

石垣島地方

2023年07月31日 (1/8)

観測所名		1時	2時	3時	4時	5時	6時	7時	8時	9時	10時	11時	12時	13時	14時	15時	16時	17時	18時	19時	20時	21時	22時	23時	24時	日最大風向風速		日最大瞬間風向風速										
		風向	風速	風向	風速	風向	風速	風向	風速	風向	風速	風向	風速	風向	風速	風向	風速	風向	風速	風向	風速	風向	風速	風向	風速	風向	風速	風向	時分	風向	時分							
伊原間	風向	WNW	NNE	N	NW	N	N	NNE	N	N	N	NNW	N	N	N	NNW	NNW	NNW	NNW	NNE	NNE	NNE	N	N	NNW	N	N	N	N	N	N	N	N	N	N	N	N	
	風速	1.3	1.4	1.6	1.1	2.0	1.3	3.0	3.7	4.5	4.7	4.8	5.1	5.2	5.5	5.5	5.1	4.5	5.3	4.3	2.9	3.4	3.8	4.8	5.0	5.0	5.9	N	1332	N	1234							
西表島	風向	E	ESE	SE	ESE	ESE	NE	NE	NNE	NNE	NNE	NNE	N	NNE	NNE	N	N	N	N	N	NNE	NNE	N	N	NNE	N	N	N	N	N	NE	NNE	NNE	NNE	NE	NNE	NE	NNE
	風速	1.0	1.2	0.7	0.8	1.2	1.8	1.4	2.0	1.8	1.9	2.8	2.6	2.4	2.8	2.4	2.7	2.5	3.4	3.3	2.7	2.5	2.1	2.6	2.4	2.4	4.3	N	1730	NNE	1939							
石垣島	風向	N	NNE	N	NW	N	NW	NW	N	N	NNW	N	N	NNW	NNE	NNE	N	N	NNW	N	N	N	N	NNW	N	N	N	N	N	N	N	N	N	N	N	N	N	
	風速	2.1	2.5	1.8	2.2	1.4	1.9	2.0	4.5	4.7	5.2	6.0	4.6	6.1	5.2	5.6	5.5	5.8	4.9	5.4	3.8	3.6	4.0	4.1	4.5	4.5	7.2	N	1606	NNW	1330							
盛山	風向	N	N	N	NNW	N	NNW	NNW	N	NNE	NNE	NNE	NNE	NNE	N	NNE	N	NNW	NNW	N	N	N	N	N	N	N	N	N	N	N	NNE	NNE	NNE	NNE	NNE	NNE	NNE	NNE
	風速	2.2	2.7	2.8	2.2	2.9	2.7	2.0	3.7	5.2	5.7	6.6	5.3	5.5	5.6	5.1	4.5	3.9	3.7	4.4	4.0	2.0	3.3	4.0	3.0	3.0	8.0	N	1226	NNE	1223							
大原	風向	NNW	NW	NNW	NNW	NW	NNW	NNW	NNW	N	NNE	NNW	NNE	N	N	NNE	N	NNW	N	NNW	NNW	NW	WNW	NNW	N	N	N	N	N	N	NNE	NNE	NNE	NNE	NNE	NNE	NNE	NNE
	風速	2.3	1.7	2.0	2.6	2.4	3.0	2.6	3.0	3.3	5.2	5.5	5.4	5.5	5.8	3.8	4.0	4.2	3.6	1.8	2.8	2.4	2.3	2.8	1.9	1.9	6.4	N	1350	NNE	1516							
波照間	風向	NNE	NNE	NNE	NNE	N	NNE	NNE	N	NNE	NNE	N	NNW	NNW	N	NNW	NNE	NNW	NNE	N	N	NNW	N	N	NNW	N	N	N	N	N	NNE	NNE	NNE	NNE	NNE	NNE	NNE	NNE
	風速	1.8	1.8	1.7	1.9	2.2	3.0	2.2	3.8	3.4	3.5	2.8	4.7	2.6	2.1	5.9	4.1	3.7	4.1	2.9	3.3	4.5	4.4	4.5	4.4	4.4	7.4	N	1616	N	1334							

※：“J”付は準正常値(資料の一部が欠けているが、統計値を求めるために必要な資料数は満たしている値)、“J”付は資料不足値(一部の観測値がないなど統計に用いなかった値がある場合)を示します。

(黄色塗りつぶしセル)は期間内の各地方別最大値を示します。

資料9 観測値表[風向風速]

沖縄本島地方

2023年08月01日 (2/8)

観測所名		1時	2時	3時	4時	5時	6時	7時	8時	9時	10時	11時	12時	13時	14時	15時	16時	17時	18時	19時	20時	21時	22時	23時	24時	日最大風向風速		日最大瞬間風向風速		
		風向	風速	風向	風速	風向	風速	風向	風速	風向	風速	風向	風速	風向	風速	風向	風速	風向	風速	風向	風速	風向	風速	風向	風速	風向	風速	風向	時分	風向
伊是名	風向	ENE	ENE	NE	NE	NE	NE	NE	NE	NE	NE	NE	NE	ENE	ENE	ENE	ENE	ENE	ENE	ENE	ENE	ENE	E	ENE	ESE	ESE	ESE	2354	ESE	2342
	風速	8.1	9.1	9.9	9.8	10.0	10.3	11.1	11.8	11.4	12.8	12.8	13.3	12.8	12.9	12.6	14.1	15.4	15.2	15.7	15.8	14.8	16.6	15.4	17.5	19.1	20.3	20.3	33.6	
奥	風向	ENE	ENE	ENE	ENE	ENE	ENE	ENE	ENE	ENE	ENE	ENE	ENE	ENE	E	ENE	ENE	E	E	E	E	E	ESE	ESE	ESE	ESE	ESE	2326	ESE	2229
	風速	9.7	8.6	8.4	7.6	8.8	8.6	9.4	10.1	9.6	9.1	12.2	13.4	13.7	13.9	14.4	15.1	15.4	15.3	16.7	16.4	17.0	18.1	17.6	17.6	20.3	20.3	40.3		
名護	風向	NE	NE	NE	NE	NE	NE	NE	NE	NE	NE	NE	NE	NE	ENE	ENE	ENE	ENE	ENE	ENE	E	ESE	E	ESE	E	ESE	2053	ESE	2258	
	風速	6.8	7.5	7.1	7.1	7.9	7.9	9.5	7.8	9.9	9.3	11.4	10.4	13.3	12.7	11.8	12.0	13.0	12.6	15.1	16.5	21.5	19.1	20.7	16.8	23.4	23.4	40.7		
北原	風向	NE	NNE	NE	NE	NE	NE	NNE	NNE	NNE	NNE	NNE	NNE	NNE	NNE	NNE	NNE	NNE	NNE	NNE	NNE	NNE	NE	NE	NE	NNE	2101	NNE	2113	
	風速	8.4	10.3	9.0	9.1	9.1	9.8	11.5	11.8	11.3	12.8	14.0	14.7	13.9	13.0	12.5	13.1	17.8	16.8	15.4	17.9	20.2	17.5	17.3	17.9	20.3	20.3	29.8		
久米島	風向	NE	NNE	NE	NE	NNE	NE	NNE	NNE	NE	NNE	NNE	NNE	NNE	NNE	NNE	NE	NNE	NE	NE	NNE	NE	NE	NE	NE	NE	2351	NE	2350	
	風速	5.8	5.2	5.3	5.8	5.9	6.0	6.5	7.1	6.1	6.9	7.1	8.0	7.3	8.2	7.9	7.8	9.6	9.0	9.6	11.4	10.9	11.9	13.8	12.6	15.0	15.0	31.4		
宮城島	風向	NE	NE	NE	NE	NE	NE	NE	NE	NE	NE	NE	NE	NE	ENE	ENE	ENE	ENE	ENE	E	E	E	E	E	E	E	1937	E	1847	
	風速	11.1	12.2	12.2	10.8	12.4	12.0	12.2	12.5	16.0	15.9	17.3	16.9	15.9	17.9	20.3	21.4	21.2	17.2	29.6	28.3	27.6	28.0	28.2	29.8	31.4	31.4	44.7		
渡嘉敷	風向	NNE	NE	NNE	NNE	NNE	NNE	NNE	NNE	NNE	NNE	NNE	NNE	NNE	NE	NE	NNE	NE	NE	NE	NE	ENE	ENE	ENE	ENE	NE	1935	NE	2343	
	風速	7.4	7.6	7.5	7.2	8.2	8.8	9.7	9.8	10.1	11.3	10.1	9.9	12.0	12.3	12.3	13.6	14.8	16.4	16.2	16.1	14.4	13.2	14.7	17.3	18.0	18.0	36.6		
那覇	風向	NE	NE	NE	NNE	NE	NNE	NNE	NNE	NNE	NE	NE	NNE	NE	NE	NE	NNE	NE	NE	ENE	ENE	ENE	ENE	ENE	ENE	ESE	1958	ESE	1958	
	風速	8.2	8.5	9.1	9.0	10.9	10.3	11.5	11.5	13.8	12.2	14.6	15.9	13.1	13.7	14.2	17.1	17.6	18.9	27.3	30.6	25.7	24.2	26.2	25.7	30.9	30.9	46.1		
安次嶺	風向	NE	NE	NE	NE	NE	NNE	NNE	NNE	NE	NE	NE	NE	NE	NE	NE	NNE	NE	NE	ENE	ENE	ENE	ENE	ENE	ENE	ENE	1949	ESE	2055	
	風速	11.0	10.3	11.6	9.3	11.0	12.3	12.2	13.8	14.4	15.0	16.0	17.6	16.0	16.9	17.2	18.8	20.2	23.7	25.7	30.1	29.9	26.7	27.1	25.3	31.3	31.3	44.2		
糸数	風向	NE	NE	NE	NE	NE	NE	NE	NE	NE	NE	NE	NE	NE	NE	NE	NE	ENE	ENE	ENE	ENE	ENE	ENE	E	E	ESE	2238	ESE	1948	
	風速	10.2	10.4	10.9	12.0	14.6	12.8	15.7	16.1	17.4	19.2	17.9	19.8	18.1	18.5	20.3	21.5	25.3	26.8	30.6	29.5	27.6	30.5	30.9	28.5	33.5	33.5	50.6		

観測値表[風向風速]

大東島地方

2023年08月01日 (2/8)

観測所名		1時	2時	3時	4時	5時	6時	7時	8時	9時	10時	11時	12時	13時	14時	15時	16時	17時	18時	19時	20時	21時	22時	23時	24時	日最大風向風速		日最大瞬間風向風速		
		風向	風速	風向	風速	風向	風速	風向	風速	風向	風速	風向	風速	風向	風速	風向	風速	風向	風速	風向	風速	風向	風速	風向	風速	風向	風速	風向	時分	風向
北大東	風向	E	E	ESE	ESE	ESE	ESE	ESE	ESE	ESE	ESE	ESE	ESE	ESE	SE	ESE	SE	SE	SE	SE	SE	SE	SE	SE	SE	SE	ESE	0234	ESE	0228
	風速	23.8	23.3	22.4	23.2	22.3	22.3	22.7	22.1	21.7	22.4	22.2	22.2	21.2	21.6	20.3	21.9	20.5	19.4	18.8	19.0	19.9	19.8	18.9	18.3	25.0	25.0	31.4	31.4	
南大東	風向	E	E	E	E	ESE	ESE	ESE	ESE	ESE	ESE	ESE	ESE	SE	SE	SE	SE	SE	SE	SE	SE	SE	SE	SE	SE	SE	E	0220	E	0210
	風速	15.9	13.7	18.3	16.6	15.6	16.8	15.9	16.0	15.7	14.2	13.4	12.9	13.8	13.4	13.8	14.0	13.9	14.2	13.6	12.7	13.0	14.3	13.9	12.2	20.6	20.6	30.5		
旧東	風向	E	E	E	E	ESE	ESE	ESE	ESE	SE	SE	SE	SE	SE	SE	SE	SE	SE	SE	SE	SE	SE	SE	SE	SE	SE	SE	2144	E	0354
	風速	10.2	8.2	11.3	11.4	10.8	9.6	8.7	7.4	6.3	7.7	7.5	8.1	9.8	10.2	9.9	11.7	11.5	13.4	12.8	12.9	13.3	13.6	11.2	10.9	14.6	14.6	22.1		

※：“)”付は準正常値(資料の一部が欠けているが、統計値を求めるために必要な資料数は満たしている値)、“)”付は資料不足値(一部の観測値がないなど統計に用いなかった値がある場合)を示します。

(黄色塗りつぶしセル)は期間内の各地方別最大値を示します。

資料9 観測値表[風向風速]

宮古島地方

2023年08月01日 (2/8)

観測所名		1時	2時	3時	4時	5時	6時	7時	8時	9時	10時	11時	12時	13時	14時	15時	16時	17時	18時	19時	20時	21時	22時	23時	24時	日最大風向風速		日最大瞬間風向風速									
		風向	風速	風向	風速	風向	風速	風向	風速	風向	風速	風向	風速	風向	風速	風向	風速	風向	風速	風向	風速	風向	風速	風向	風速	風向	風速	時分	風向	風速	時分						
下地島	風向	N	NNW	NNW	NNW	NNW	NNW	N	NNW	NNW	N	N	N	NNW	N	N	N	NNW	NNW	NNW	NNW	NNW	NNW	NW	NW	NW	NW	NW	NW	NW	NW	NW	NW	NW	2338	NW	2324
	風速	7.5	9.2	9.2	9.5	10.0	10.8	11.3	10.9	11.1	10.6	10.8	11.8	12.6	13.5	14.0	13.2	12.1	11.7	12.9	12.5	13.0	13.9	15.0	15.8	16.1	16.1	16.1	2338	NW	20.1	2324					
宮古島	風向	N	N	N	NNW	N	NNW	N	NNW	NNW	N	N	NNE	N	N	N	N	NNW	N	N	NNW	NNW	NNW	NNW	NNW	NW	NW	NW	NW	NW	NW	NW	NW	2400	N	1629	
	風速	5.9	6.6	7.4	7.2	6.4	8.9	7.7	8.6	7.6	9.0	10.0	10.7	10.4	10.7	11.6	10.7	9.0	9.6	10.5	10.2	11.6	10.9	10.1	12.6	12.6	12.6	2400	N	20.3	1629						
鏡原	風向	NNW	NNW	NNW	NNW	NNW	NNW	N	NNW	NNW	N	N	N	N	N	NNW	N	NNW	N	N	NNW	NNW	NNW	NNW	NNW	NW	NW	NW	NW	NW	NW	N	1518	N	1339		
	風速	4.1	5.8	6.7	6.1	5.8	6.8	7.0	6.9	7.7	8.5	9.4	9.2	10.5	10.8	11.2	10.9	11.2	9.4	9.9	8.5	9.6	9.9	10.3	10.4	12.1	12.1	12.1	1518	N	18.5	1339					
仲筋	風向	N	NNW	NNW	NNE	NNW	NNW	N	N	NNW	NNW	NNW	N	NNW	N	NNW	NNW	NNW	N	NNW	NNW	NNW	NNW	NNW	NNW	NW	NNW	NNW	NNW	NNW	NNW	NNW	2158	NNW	2326		
	風速	5.7	7.5	6.8	6.7	6.7	8.9	9.2	9.2	9.9	9.0	8.9	9.9	10.5	11.1	10.8	10.5	10.2	9.2	9.9	9.7	9.7	11.3	10.9	10.6	11.6	11.6	11.6	2158	NNW	15.9	2326					

観測値表[風向風速]

石垣島地方

2023年08月01日 (2/8)

観測所名		1時	2時	3時	4時	5時	6時	7時	8時	9時	10時	11時	12時	13時	14時	15時	16時	17時	18時	19時	20時	21時	22時	23時	24時	日最大風向風速		日最大瞬間風向風速							
		風向	風速	風向	風速	風向	風速	風向	風速	風向	風速	風向	風速	風向	風速	風向	風速	風向	風速	風向	風速	風向	風速	風向	風速	風向	風速	時分	風向	風速	時分				
伊原間	風向	N	NNW	NNW	NNW	NNW	NW	NNW	NNW	NNW	NNW	NW	NW	NW	NW	NW	NNW	NNW	NW	NNW	NNW	NW	NW	NW	WNW	NW	NW	NW	NW	NW	NW	NW	2203	NW	2331
	風速	4.9	5.5	5.5	7.1	6.7	7.5	7.5	7.3	7.0	7.6	7.5	8.9	9.8	9.2	8.2	7.5	7.7	8.8	6.4	6.3	9.7	10.7	9.7	9.3	10.8	10.8	10.8	2203	NW	15.5	2331			
西表島	風向	N	NNW	NNW	NNW	NNW	N	N	NNE	N	NW	NNW	NNW	NW	NNW	NW	NW	NW	NW	NW	NW	NW	NW	NW	WNW	WNW	WNW	WNW	WNW	WNW	WNW	WNW	2355	NW	2355
	風速	2.7	2.3	2.8	3.2	3.1	3.4	3.5	2.8	4.4	3.9	3.6	3.9	4.4	4.9	5.1	5.2	5.7	6.9	5.4	5.5	4.7	4.4	5.0	7.5	7.7	7.7	2355	NW	11.8	2355				
石垣島	風向	NNW	NNW	NNW	NNW	NNW	NNW	NNW	NNW	NNW	NNW	NNW	NNW	NNW	NNW	NW	NW	NW	NNW	NNW	NNW	NNW	NNW	NW	NW	NW	NW	NW	NW	NW	NW	NNW	1104	NNW	1847
	風速	4.1	4.2	5.8	7.0	8.6	6.8	7.5	7.5	7.5	8.4	10.2	10.3	8.2	9.3	10.8	8.7	8.5	8.4	6.1	6.6	8.7	9.3	8.9	9.6	11.0	11.0	11.0	1104	NNW	18.1	1847			
盛山	風向	NNW	NNW	NNW	NNW	NNW	NNW	NNW	NNW	NNW	NNW	NNW	NNW	NNW	NNW	NW	NW	NNW	NNW	NNW	NNW	NNW	NNW	NW	NW	NW	NW	NW	NW	NW	NW	NW	2230	NW	1509
	風速	4.3	3.8	5.0	5.2	5.9	6.1	5.7	6.1	6.7	5.4	7.1	7.9	6.7	6.9	6.8	5.4	7.8	6.4	6.5	4.4	7.1	8.2	7.3	7.1	8.4	8.4	8.4	2230	NW	15.9	1509			
大原	風向	NW	NNW	NNW	NNW	NNW	NNW	NNW	NNW	NNW	NNW	NNW	NNW	NNW	NNW	NW	NW	NW	NW	NW	NW	NNW	NNW	NW	NW	NW	NW	NW	NW	NW	NW	NNW	1422	NW	2242
	風速	3.2	3.8	2.9	4.3	6.0	3.5	4.5	5.4	4.0	6.1	6.3	6.2	6.6	8.5	7.0	5.2	8.8	5.6	5.8	5.1	6.1	6.3	6.0	5.7	10.0	10.0	10.0	1422	NW	15.8	2242			
波照間	風向	N	NNW	N	N	NNW	N	NNW	NNW	NNW	N	NNW	NNW	NNW	NNW	NNW	NNW	NNW	NNW	NW	NW	WNW	NW	WNW	WNW	N	N	N	N	N	N	NNW	0942	NNW	0934
	風速	4.8	4.8	5.4	5.5	6.6	6.6	7.2	8.4	7.9	7.0	8.3	8.2	8.3	7.5	7.1	7.1	7.1	6.5	5.1	5.3	5.9	3.6	5.0	5.4	10.2	10.2	10.2	0942	NNW	17.3	0934			

※:“)”付は準正常値(資料の一部が欠けているが、統計値を求めるために必要な資料数は満たしている値)、“J”付は資料不足値(一部の観測値がないなど統計に用いなかった値がある場合)を示します。

黄色塗りつぶしセルは期間内の各地方別最大値を示します。

資料9 観測値表[風向風速]

沖縄本島地方

2023年08月02日 (3/8)

観測所名		1時	2時	3時	4時	5時	6時	7時	8時	9時	10時	11時	12時	13時	14時	15時	16時	17時	18時	19時	20時	21時	22時	23時	24時	日最大風向風速		日最大瞬間風向風速	
																										風向風速	時分	風向風速	時分
伊是名	風向	ESE	E	E	E	E	E	E	E	E	E	ESE	E	ESE	ESE	ESE	SE	SE	SE	SE	SE	SE	SE	SE	SSE	E	0754	E	0426
	風速	20.0	19.9	19.5	20.3	18.7	19.5	20.5	21.2	19.6	18.9	18.3	19.2	17.3	15.1	14.5	12.4	13.9	13.2	12.2	11.9	10.8	12.5	12.4	10.8	22.8			
奥	風向	ESE	E	ESE	E	ESE	ESE	E	ESE	ESE	ESE	ESE	ESE	ESE	ESE	ESE	SE	ESE	SE	SE	SE	SE	SE	SSE	SE	E	0713	ESE	0341
	風速	20.0	20.6	19.9	20.7	20.3	19.8	20.9	20.8	16.5	19.7	15.3	14.8	15.7	14.5	12.0	11.9	12.3	12.0	10.4	11.6	9.8	10.2	9.8	8.7	22.9			
名護	風向	E	E	E	E	E	E	ESE	ESE	ESE	ESE	ESE	SE	SE	SE	SE	SE	SE	SE	SE	SE	SE	SE	SSE	SSE	E	0645	E	0553
	風速	18.9	16.2	16.7	16.6	18.0	18.9	18.0	18.4	18.3	17.8	15.8	16.8	14.8	14.8	14.0	15.3	12.8	14.2	13.3	14.0	12.1	12.0	8.9	9.1	20.1			
北原	風向	NE	ENE	NE	NE	NE	NE	NE	NE	ENE	ENE	ENE	E	ESE	ESE	ESE	SE	SE	SE	ESE	SE	SE	SE	SE	SE	SE	1753	SE	2130
	風速	18.3	18.3	20.9	22.0	24.3	25.0	23.9	17.9	15.8	20.4	23.5	21.3	20.8	26.0	27.7	27.5	32.6	32.5	32.2	32.0	31.4	30.6	28.3	30.7	33.8			
久米島	風向	NE	NE	NE	NE	NE	NE	NE	ENE	ENE	ENE	E	ESE	ESE	SE	SE	SE	SE	SE	ESE	SE	SE	SE	SE	SE	SE	1927	ESE	1919
	風速	17.2	15.4	18.0	19.2	18.9	22.3	17.8	14.1	17.7	19.7	21.5	18.9	18.3	19.9	21.5	21.7	25.7	24.9	24.3	24.2	22.8	23.6	23.4	23.6	27.2			
宮城島	風向	E	E	E																						E	0311	E	0225
	風速	29.3	29.8	29.9	x	x	x	x	x	x	x	x	x	x	x	x	x	x	x	x	x	x	x	x	x	31.9]			
渡嘉敷	風向	ENE	ENE	ENE	ENE	E	E	ESE	ESE	ESE	SE	SE	SE	SE	SE	SE	SE	SE	SE	SE	SE	SSE	SSE	SSE	SE	1049	SE	1246	
	風速	13.8	15.1	15.0	16.2	20.4	18.3	20.2	20.9	27.3	30.2	33.5	31.7)	29.8)	29.3	26.8	26.7	25.8	22.6	22.7	22.4	21.7	19.3	21.4	21.1				34.0)
那覇	風向	E	E	E	E	ESE	ESE	ESE	ESE	ESE	SE	SE	SE	SE	SE	SE	SE	SE	SE	SE	SE	SE	SE	SE	SE	ESE	0422	ESE	0414
	風速	24.9	27.1	26.7	28.9	26.4	22.1	18.2	20.6	23.4	24.6	23.0	22.5	18.0	19.2	18.6	20.5	19.3	18.7	16.7	17.6	16.7	15.7	15.1	14.9	30.3			
安次嶺	風向	E	E	E	E	ESE	ESE	ESE	ESE	SE	SE	SE	SE	SE	SE	SE	SE	SE	SE	SE	SSE	SE	SSE	SSE	SSE	E	0250	E	0248
	風速	27.0	28.0	29.9	27.0	27.7	22.2	20.4	23.8	26.5	28.2	26.9	26.7	24.3	22.1	21.9	23.6	21.5	19.8	21.4	21.0	19.4	18.5	18.7	19.7	30.7			
糸数	風向	E	E	E	ESE	ESE	ESE	SE	SE	SE	SE	SE	SSE	SE	SE	SE	SSE	SSE	SSE	SSE	SSE	SSE	SSE	SSE	SSE	E	0309	E	0155
	風速	27.1	32.9	30.8	29.9	30.5	24.9	23.3	25.0	26.2	24.0	23.2	22.3	18.5	18.9	19.6	22.8	19.1	17.6	18.5	19.7	17.6	13.0	15.5	15.3	35.0			

観測値表[風向風速]

大東島地方

2023年08月02日 (3/8)

観測所名		1時	2時	3時	4時	5時	6時	7時	8時	9時	10時	11時	12時	13時	14時	15時	16時	17時	18時	19時	20時	21時	22時	23時	24時	日最大風向風速		日最大瞬間風向風速	
																										風向風速	時分	風向風速	時分
北大東	風向	SE	SE	SE	SE	SE	SE	SE	SE	SSE	SE	SE	SSE	SSE	SSE	SE	SE	SE	SE	SE	SE	SE	SE	SE	SE	SE	0151	SE	0023
	風速	18.2	17.6	17.0	17.4	16.7	16.8	17.1	17.0	16.3	15.9	16.0	16.7	15.0	18.2	15.5	15.7	14.8	14.4	13.8	14.0	14.1	14.3	14.4	13.4	19.2			
南大東	風向	SSE	SE	SE	SSE	SE	SE	SSE	SSE	SSE	SSE	SE	SSE	SSE	SSE	SSE	SSE	SSE	SSE	SSE	SSE	SSE	SSE	SE	SSE	SSE	1232	SE	0011
	風速	12.6	10.4	11.6	11.7	11.2	10.7	11.9	12.4	11.4	11.3	10.4	11.9	10.0	12.1	10.2	9.9	9.9	10.3	9.4	10.1	9.7	10.7	10.2	9.2	13.8			
旧東	風向	SSE	SSE	SSE	SSE	SSE	SE	SSE	SSE	SSE	SSE	SSE	SSE	SSE	SSE	SSE	SSE	SSE	SSE	SSE	SSE	SSE	SSE	SSE	SSE	SE	0028	SE	0028
	風速	8.7	8.7	8.8	8.0	10.9	10.5	8.6	9.3	8.9	9.3	8.9	9.1	8.8	9.2	8.0	6.6	5.8	7.9	7.5	7.4	7.0	6.9	6.8	5.9	12.7			

※：“)”付は準正常値(資料の一部が欠けているが、統計値を求めるために必要な資料数は満たしている値)、“)”付は資料不足値(一部の観測値がないなど統計に用いなかった値がある場合)、“x”は欠測を示します。

(黄色塗りつぶしセル)は期間内の各地方別最大値を示します。

資料9 観測値表[風向風速]

宮古島地方

2023年08月02日 (3/8)

観測所名		1時	2時	3時	4時	5時	6時	7時	8時	9時	10時	11時	12時	13時	14時	15時	16時	17時	18時	19時	20時	21時	22時	23時	24時	日最大風向風速		日最大瞬間風向風速	
		風向	風速	風向	風速	風向	風速	風向	風速	風向	風速	風向	風速	風向	風速	風向	風速	風向	風速	風向	風速	風向	風速	風向	風速	風向	風速	風向	風速
下地島	風向	NW	NW	NW	NW	NW	NW	NW	NW	NW	NW	WNW	WNW	WNW	WNW	WNW	W	W	W	W	W	W	WSW	WSW	W	NW	0829	WNW	1621
	風速	17.1	17.1	15.5	17.6	17.4	19.5	19.7	19.7	18.9	15.5	16.9	17.5	18.4	18.4	16.9	17.7	18.5	18.2	16.5	16.0	15.9	14.7	16.0	14.0	21.1	21.1	30.3	
宮古島	風向	NW	NW	WNW	WNW	NW	NW	NW	NW	NW	WNW	WNW	WNW	W	WNW	W	W	W	W	W	WSW	WSW	WSW	WSW	SW	WSW	2246	WSW	2322
	風速	13.1	13.9	13.0	15.0	15.2	15.9	13.4	14.0	15.3	16.0	16.0	17.4	16.4	17.7	18.5	16.6	19.3	17.7	16.1	18.9	17.0	19.9	20.9	21.0	23.9	23.9	36.4	
鏡原	風向	NW	NW	WNW	WNW	NW	NW	NW	NW	NW	WNW	WNW	W	W	W	W	W	W	W	W	WSW	WSW	WSW	WSW	SW	WSW	2310	WSW	2224
	風速	11.6	12.2	12.5	13.2	12.7	13.7	13.0	13.9	13.6	13.7	14.8	15.1	16.0	18.5	17.6	16.9	19.2	18.7	18.1	19.5	19.3	21.2	22.6	23.3	24.6	24.6	34.0	
仲筋	風向	NW	NW	NW	NW	NW	NW	NW	NW	NW	NW	NW	WNW	WNW	WNW	WNW	WNW	WNW	W	W	W	W	W	WSW	WSW	WSW	2352	WSW	2354
	風速	11.4	13.1	11.9	13.1	14.9	13.7	13.1	13.3	14.7	12.5	13.9	15.0	15.6	15.7	14.4	14.4	14.3	15.0	14.6	14.4	14.9	14.1	13.9	15.2	17.5	17.5	27.8	

観測値表[風向風速]

石垣島地方

2023年08月02日 (3/8)

観測所名		1時	2時	3時	4時	5時	6時	7時	8時	9時	10時	11時	12時	13時	14時	15時	16時	17時	18時	19時	20時	21時	22時	23時	24時	日最大風向風速		日最大瞬間風向風速	
		風向	風速	風向	風速	風向	風速	風向	風速	風向	風速	風向	風速	風向	風速	風向	風速	風向	風速	風向	風速	風向	風速	風向	風速	風向	風速	風向	風速
伊原間	風向	WNW	WNW	WNW	NW	WNW	NW	NW	WNW	NW	NW	WNW	WNW	WNW	WNW	WNW	WNW	WNW	WNW	WNW	W	WNW	WNW	WNW	WNW	WNW	1831	WNW	2236
	風速	9.8	11.8	13.2	11.0	12.5	12.6	13.4	13.0	12.8	15.3	14.5	15.3	15.2	15.8	18.3	16.7	18.4	19.8	19.7	15.1	12.5	15.6	14.2	13.1	20.6	20.6	33.4	
西表島	風向	WNW	NW	WNW	NW	NW	NW	NW	NW	NW	NW	NW	NW	NW	WNW	WNW	NW	WNW	WNW	WNW	W	WNW	W	W	W	W	2254	WNW	2249
	風速	8.1	8.0	8.6	7.7	6.0	7.6	6.9	6.6	7.1	6.6	8.1	6.9	7.3	11.2	10.0	11.4	11.8	11.7	12.2	12.2	13.8	14.2	14.9	15.2	16.9	16.9	25.2	
石垣島	風向	NW	NW	NW	NW	NW	NW	NW	NW	NW	NW	NW	NW	NW	NW	WNW	WNW	WNW	WNW	WNW	W	W	W	W	WSW	WNW	1806	WNW	1657
	風速	10.3	10.3	12.2	10.8	10.4	10.7	11.6	10.9	13.6	12.3	10.7	15.2	13.7	13.4	11.7	15.3	15.4	15.0	15.4	14.4	13.7	13.6	15.1	15.4	17.2	17.2	28.8	
盛山	風向	NW	NW	WNW	NW	NW	NW	NW	NW	NW	NW	WNW	WNW	WNW	WNW	WNW	WNW	WNW	WNW	W	W	W	W	W	WSW	WSW	2154	WSW	2346
	風速	8.0	8.5	10.5	8.7	7.9	10.3	10.0	10.5	10.6	10.3	10.4	11.6	9.8	10.9	12.0	13.3	11.7	13.1	13.2	13.7	13.1	14.7	13.5	15.7	15.9	15.9	25.7	
大原	風向	WNW	WNW	WNW	WNW	NW	NW	NW	NW	NW	NW	NW	NW	NW	WNW	WNW	NW	WNW	WNW	WNW	W	W	W	WNW	W	NW	0943	NW	1654
	風速	5.9	6.3	7.6	8.3	7.6	10.2	8.9	11.9	10.9	11.8	10.2	10.4	8.7	10.7	10.4	13.1	12.0	11.8	10.0	8.3	8.1	9.1	7.9	8.8	14.1	14.1	25.7	
波照間	風向	WNW	WNW	WNW	NW	NW	NW	NNW	NNW	NW	NW	NW	NW	NW	WNW	WNW	WNW	WNW	W	W	W	W	W	W	WNW	W	1945	W	2231
	風速	6.7	6.1	5.3	5.6	5.5	5.0	7.2	8.9	6.4	6.9	6.9	7.3	6.9	6.3	7.4	8.4	9.0	9.6	10.2	10.1	9.8	9.8	9.0	10.0	11.0	11.0	20.2	

※：“J”付は準正常値(資料の一部が欠けているが、統計値を求めるために必要な資料数は満たしている値)、“J”付は資料不足値(一部の観測値がないなど統計に用いなかった値がある場合)を示します。

(黄色塗りつぶしセル)は期間内の各地方別最大値を示します。

資料9 観測値表[風向風速]

宮古島地方

2023年08月03日 (4/8)

観測所名		1時	2時	3時	4時	5時	6時	7時	8時	9時	10時	11時	12時	13時	14時	15時	16時	17時	18時	19時	20時	21時	22時	23時	24時	日最大風向風速		日最大瞬間風向風速	
		風向	風速	風向	風速	風向	風速	風向	風速	風向	風速	風向	風速	風向	風速	風向	風速	風向	風速	風向	風速	風向	風速	風向	風速	風向	風速	時分	時分
下地島	風向	WSW	WSW	WSW	WSW	SW	SW	SW	SSW	SSW	SSW	SSW	SW	SW	SSW	SSW	SSW	SSW	SW	SW	SW	SW	SSW	SW	SW	SSW	0652	SW	0601
	風速	13.7	13.8	11.6	13.0	12.9	13.5	15.0	12.3	13.7	14.2	13.9	12.3	13.6	13.0	11.2	10.4	12.5	10.6	11.1	10.8	10.7	12.2	11.3	10.1	16.7		29.3	
宮古島	風向	WSW	SW	SW	SW	SW	SW	SW	SSW	SSW	SSW	SW	SSW	SW	SSW	SSW	SSW	SW	SSW	SW	SSW	SW	SSW	SW	SW	SW	0520	SW	0617
	風速	19.0	19.0	20.6	19.0	22.7	20.1	21.4	15.8	20.6	19.6	19.2	18.4	20.5	15.7	13.0	12.1	14.3	16.1	14.6	13.8	14.8	14.3	15.7	11.9	23.9		39.0	
鏡原	風向	SW	SW	SW	SW	SW	SW	SW	SSW	SSW	SSW	SSW	SW	SW	SW	SSW	SSW	SSW	SW	SW	SW	SSW	SW	SW	SW	0623	SSW	0647	
	風速	20.5	20.6	20.0	21.5	24.3	25.2	25.2	18.4	23.0	22.1	23.0	20.4	22.7	18.8	16.6	16.1	17.9	18.3	16.8	16.0	18.2	17.7	16.8	14.2	27.5		36.5	
仲筋	風向	WSW	WSW	WSW	WSW	WSW	SW	SW	SW	SSW	SW	SW	SW	SW	SSW	SSW	SSW	SW	SW	SW	SW	SW	SW	SW	SW	WSW	0457	WSW	0451
	風速	15.6	16.8	18.1	17.6	21.1	19.1	18.0	17.6	18.2	18.2	17.0	16.7	16.5	13.9	14.6	14.9	15.2	14.9	15.4	15.4	15.0	14.3	14.4	12.6	21.6		31.4	

観測値表[風向風速]

石垣島地方

2023年08月03日 (4/8)

観測所名		1時	2時	3時	4時	5時	6時	7時	8時	9時	10時	11時	12時	13時	14時	15時	16時	17時	18時	19時	20時	21時	22時	23時	24時	日最大風向風速		日最大瞬間風向風速	
		風向	風速	風向	風速	風向	風速	風向	風速	風向	風速	風向	風速	風向	風速	風向	風速	風向	風速	風向	風速	風向	風速	風向	風速	風向	風速	時分	時分
伊原間	風向	WNW	WNW	WNW	WSW	WSW	WSW	SW	WSW	SW	SW	WSW	WSW	SW	SW	SW	SW	WSW	SW	WSW	WSW	SSW	SW	SW	SW	WSW	0520	NW	0220
	風速	9.9	10.1	8.8	12.3	10.4	13.9	12.2	11.6	12.1	10.9	12.8	13.0	10.3	9.0	7.9	10.3	9.4	9.5	13.4	11.4	10.5	9.9	10.8	7.9	20.1		37.7	
西表島	風向	W	W	W	WSW	WSW	SW	SW	SW	SW	SW	WSW	WSW	SW	SW	SSW	SW	WSW	WSW	WSW	SW	SW	SW	SW	SW	W	0127	W	0320
	風速	15.4	17.6	12.9	14.8	16.5	10.9	10.4	10.0	11.4	11.3	14.8	14.4	9.2	8.8	7.6	8.4	11.2	12.5	12.2	11.6	9.5	11.8	9.1	7.5	18.0		29.2	
石垣島	風向	W	W	WSW	W	WSW	SW	WSW	WSW	SW	SW	SW	WSW	SW	SW	SSW	SW	WSW	SW	WSW	WSW	SW	SW	SW	SW	SW	2210	W	0147
	風速	16.4	15.6	15.5	15.0	15.3	14.3	12.7	13.1	16.3	14.9	16.7	15.6	14.7	14.0	12.8	15.7	11.7	9.0	11.9	11.5	16.1	16.1	10.0	12.2	18.0		29.0	
盛山	風向	WSW	WSW	WSW	WSW	WSW	SW	SW	WSW	SW	SW	SW	WSW	SW	SW	SW	SW	SW	WSW	WSW	SW	SW	SW	SW	SW	WSW	0354	W	0151
	風速	14.7	16.6	14.7	17.5	15.5	14.3	13.9	10.6	14.0	13.2	13.8	14.0	12.3	13.0	11.5	14.0	12.5	10.4	10.8	12.3	13.3	14.3	11.8	10.1	17.9		30.9	
大原	風向	WNW	W	W	W	W	WSW	WSW	SW	SW	SW	WSW	WSW	SSW	SW	SSW	SW	W	WNW	W	WSW	SW	WSW	W	SW	W	0151	W	0103
	風速	10.2	9.1	6.0	6.4	4.7	6.6	5.5	7.1	10.3	8.4	8.3	6.7	8.1	8.8	9.4	7.5	3.1	4.8	5.3	4.7	9.3	5.5	4.0	7.4	11.1		19.4	
波照間	風向	W	W	W	WSW	W	WSW	WSW	WSW	WSW	SW	SW	SW	SW	SW	SW	WSW	WSW	WSW	WSW	WSW	WSW	WSW	WSW	SW	W	0147	W	0135
	風速	10.9	11.5	9.5	12.1	9.6	5.9	6.5	5.5	7.7	9.1	7.3	7.0	6.9	9.3	10.3	9.9	8.3	9.2	9.5	8.4	8.4	7.4	6.3	8.3	13.0		21.3	

※:“)”付は準正常値(資料の一部が欠けているが、統計値を求めるために必要な資料数は満たしている値)、“J”付は資料不足値(一部の観測値がないなど統計に用いなかった値がある場合)を示します。

(黄色塗りつぶしセル)は期間内の各地方別最大値を示します。

資料9 観測値表[風向風速]

沖縄本島地方

2023年08月04日 (5/8)

観測所名		1時	2時	3時	4時	5時	6時	7時	8時	9時	10時	11時	12時	13時	14時	15時	16時	17時	18時	19時	20時	21時	22時	23時	24時	日最大風向風速		日最大瞬間風向風速		
																										風向風速	時分	風向風速	時分	
伊是名	風向	SSE	SSE	SSE	SSE	SSE	SSE	SSE	SSE	SSE	SSE	SSE	SSE	SSE	SSE	SSE	S	SSE	S	S	S	SSE	SSE	S	SSE	SSE	2258	SSE	SSW	1842
	風速	7.4	9.7	8.4	9.3	7.8	9.4	10.1	8.7	10.2	7.7	8.6	8.0	8.5	10.5	10.6	7.8	8.9	8.4	9.5	11.4	10.7	13.2	13.5	9.5	14.0		24.3		
奥	風向	SSW	S	S	S	SSW	S	S	S	S	S	S	S	S	S	S	S	SSW	S	S	SSW	S	SSW	S	S	S	S	2001	SE	2324
	風速	5.0	5.4	5.6	4.5	6.5	6.2	5.7	6.8	6.0	6.8	7.2	6.5	6.5	6.3	6.5	6.2	9.3	4.9	7.1	9.8	6.2	7.4	6.6	7.6	9.8		24.0		
名護	風向	S	S	S	S	SSE	S	S	S	S	S	S	S	S	S	S	S	SSE	SSW	S	S	S	S	SSW	S	S	2112	S	1907	
	風速	5.9	6.9	8.1	7.2	6.7	8.5	7.5	10.7	10.7	12.1	12.1	12.3	10.5	12.2	13.4	12.4	10.2	7.2	15.0	16.5	17.5	16.3	15.8	17.8	20.0		32.7		
北原	風向	S	SSE	SSE	SSE	S	SSW	S	S	S	S	SSE	S	SSW	S	SSW	S	S	S	SSW	SSW	SSW	SSW	SW	SW	S	1730	SSW	1849	
	風速	16.8	17.0	17.6	17.3	18.1	15.7	14.8	16.6	17.5	18.4	19.5	18.5	24.3	24.6	25.7	23.3	25.3	28.6	28.4	25.6	22.7	26.5	25.8	25.9	29.8		39.6		
久米島	風向	S	S	SSE	S	S	S	S	S	S	S	S	S	SSW	S	SSW	SSW	S	S	SSW	SSW	SSW	SSW	SW	SW	SSE	1943	SSW	2021	
	風速	9.5	9.4	11.3	9.7	11.2	10.4	9.6	8.4	10.8	9.8	12.6	12.4	13.6	14.6	15.7	15.2	13.9	17.4	16.0	16.3	15.2	17.5	14.2	14.6	21.0		38.5		
宮城島	風向																													
	風速	x	x	x	x	x	x	x	x	x	x	x	x	x	x	x	x	x	x	x	x	x	x	x	x	x	x		x	
渡嘉敷	風向	S	S	S	S	S	SSE	S	SSE	S	S	S	S	S	SSW	S	SSW	S	SSW	SSW	SSW	SSW	S	SSW	SSW	SSE	1910	SW	1850	
	風速	12.1	12.0	12.9	14.1	14.8	13.7	13.8	14.1	13.3	9.0	12.5	14.9	14.3	11.4	9.8	10.9	11.2	13.0	14.9	14.5	13.5	11.9	14.9	13.5	16.5		29.8		
那覇	風向	SSE	SSE	SSE	SSE	SSE	SSE	SSE	SSE	SSE	SSE	S	S	SSE	S	S	S	S	S	SSE	S	S	S	S	SSE	SSE	1831	S	2006	
	風速	11.0	12.3	9.9	13.4	12.5	11.0	12.2	11.2	14.0	12.7	12.7	11.8	12.9	13.9	14.4	15.6	15.1	15.5	15.4	18.6	17.2	14.9	15.4	16.5	20.0		31.0		
安次嶺	風向	SSE	SSE	SSE	S	S	S	S	S	S	S	S	S	S	S	SSE	SSW	SSW	SSW	SSW	SSW	SSW	S	SSW	SSW	SSE	2038	SSW	1825	
	風速	13.6	13.7	14.3	16.0	14.9	15.7	15.4	14.1	17.2	15.3	14.1	14.7	16.4	16.6	16.5	18.5	17.1	20.7	20.9	20.9	20.7	19.4	18.6	18.7	22.3		28.8		
糸数	風向	S	S	S	S	S	S	S	S	S	S	S	S	S	S	SSW	SSW	SSW	S	SSW	SSW	SSW	SSW	SSW	SSW	S	1815	S	1758	
	風速	9.3	9.7	6.9	9.9	9.2	9.8	9.2	9.0	10.1	10.4	8.9	9.8	10.2	9.9	8.0	7.0	6.5	11.8	7.6	7.9	8.2	8.2	7.9	7.6	12.0		21.7		

観測値表[風向風速]

大東島地方

2023年08月04日 (5/8)

観測所名		1時	2時	3時	4時	5時	6時	7時	8時	9時	10時	11時	12時	13時	14時	15時	16時	17時	18時	19時	20時	21時	22時	23時	24時	日最大風向風速		日最大瞬間風向風速		
																										風向風速	時分	風向風速	時分	
北大東	風向	SSE	S	S	S	S	S	S	S	S	S	S	S	S	S	S	S	S	S	S	S	S	S	S	S	S	S	2259	S	2250
	風速	9.1	8.5	9.2	8.7	9.4	9.0	10.1	9.3	9.9	10.4	9.8	10.0	10.6	10.1	10.3	9.6	9.8	11.3	10.9	10.8	11.3	11.5	12.5	11.4	12.6		17.5		
南大東	風向	SSE	S	S	S	S	S	S	S	S	S	S	S	S	S	S	S	S	S	S	S	S	S	S	S	S	S	2253	S	2016
	風速	7.4	7.8	7.9	7.9	8.5	8.2	9.0	7.7	8.9	9.2	10.3	9.0	8.9	8.9	9.1	9.9	9.9	10.1	10.0	10.3	10.1	10.7	10.7	10.3	11.5		17.7		
旧東	風向	S	S	S	S	S	SSW	S	S	S	S	SSW	S	SSW	SSW	SSW	S	SSW	S	S	S	S	S	S	SSW	SSW	1436	SSW	2058	
	風速	4.7	6.6	6.1	6.2	7.4	7.3	7.9	7.8	8.3	8.5	8.9	8.8	9.3	8.5	8.8	8.7	8.6	8.6	8.0	8.0	9.0	9.1	8.6	9.9	10.8		15.4		

※：“)”付は準正常値(資料の一部が欠けているが、統計値を求めるために必要な資料数は満たしている値)、“)”付は資料不足値(一部の観測値がないなど統計に用いなかった値がある場合)、“x”は欠測を示します。

(黄色塗りつぶしセル)は期間内の各地方別最大値を示します。

資料9 観測値表[風向風速]

宮古島地方

2023年08月04日 (5/8)

観測所名		1時	2時	3時	4時	5時	6時	7時	8時	9時	10時	11時	12時	13時	14時	15時	16時	17時	18時	19時	20時	21時	22時	23時	24時	日最大風向風速		日最大瞬間風向風速	
		風向	風速	風向	風速	風向	風速	風向	風速	風向	風速	風向	風速	風向	風速	風向	風速	風向	風速	風向	風速	風向	風速	風向	風速	風向	風速	風向風速	時分
下地島	風向	SSW	SW	SW	WSW	SW	SW	SW	SW	SSW	SW	WSW	WSW	WSW	WSW	WSW	WSW	WSW	WSW	WSW	SW	SW	WSW	WSW	W	WSW	1332	WSW	1322
	風速	8.7	7.8	9.1	8.8	9.7	7.5	7.5	8.1	9.3	8.6	9.6	9.4	9.8	10.2	10.2	10.0	9.1	7.7	7.2	6.6	6.6	6.1	6.7	7.3	12.0	1332	WSW	21.6
宮古島	風向	SSW	SW	SW	SW	WSW	SW	SW	SW	SW	SW	WSW	SW	WSW	SW	WSW	SW	SW	SW	SW	SW	SW	SW	SW	W	WSW	1345	WSW	0457
	風速	12.9	13.3	12.7	12.4	14.6	10.7	10.5	12.9	13.5	14.4	12.7	14.9	15.2	15.6	12.2	13.6	13.2	11.8	11.7	11.5	11.3	9.8	8.6	6.5	16.0	1345	WSW	25.5
鏡原	風向	SW	SW	SW	SW	WSW	SW	SW	SW	SW	SW	WSW	SW	WSW	SW	WSW	SW	SW	SW	SW	SW	SW	SW	WSW	W	WSW	1311	WSW	1329
	風速	13.8	14.8	15.0	13.8	13.4	11.2	11.7	13.7	15.6	15.2	13.9	15.0	15.9	14.4	15.3	13.9	14.2	12.6	12.5	12.4	11.5	10.9	9.5	7.4	17.3	1311	WSW	23.7
仲筋	風向	SW	SW	SW	WSW	SW	SW	SW	SW	SW	WSW	WSW	WSW	WSW	WSW	WSW	WSW	WSW	WSW	SW	SW	SW	SW	SW	WSW	1314	WSW	1313	
	風速	12.0	11.1	11.7	13.9	11.0	10.7	10.4	9.4	11.1	11.6	12.3	12.0	13.5	11.5	10.8	11.7	10.6	9.6	9.2	9.4	9.7	9.5	9.2	8.7	13.9	1314	WSW	21.1

観測値表[風向風速]

石垣島地方

2023年08月04日 (5/8)

観測所名		1時	2時	3時	4時	5時	6時	7時	8時	9時	10時	11時	12時	13時	14時	15時	16時	17時	18時	19時	20時	21時	22時	23時	24時	日最大風向風速		日最大瞬間風向風速	
		風向	風速	風向	風速	風向	風速	風向	風速	風向	風速	風向	風速	風向	風速	風向	風速	風向	風速	風向	風速	風向	風速	風向	風速	風向	風速	風向風速	時分
伊原間	風向	SW	SSW	WSW	WSW	WSW	WSW	SSW	SW	WSW	WSW	WSW	WSW	WSW	WSW	WSW	WNW	WSW	WSW	WSW	WSW	WSW	WSW	SW	WSW	WSW	0358	SW	1154
	風速	5.8	7.1	10.3	11.9	9.2	4.5	6.1	6.6	6.6	7.0	7.6	6.2	2.6	5.0	8.2	4.2	6.0	8.2	5.0	6.1	6.6	4.4	4.0	7.4	12.7	0358	SW	23.5
西表島	風向	SSW	SW	SW	SW	WSW	SSW	SSW	SW	WSW	W	W	W	W	WSW	WSW	SW	SW	SW	SSW	SSW	SSW	SSW	SW	SW	WSW	1404	W	1218
	風速	6.7	7.3	5.4	7.5	8.6	5.2	8.2	7.8	7.0	7.0	6.4	8.6	7.7	10.1	6.6	4.8	4.7	6.5	4.9	4.9	6.1	6.5	7.6	7.4	10.2	1404	W	15.3
石垣島	風向	SW	SW	WSW	W	WSW	WSW	SSW	SW	WSW	WSW	WSW	WSW	W	WSW	WSW	WSW	WSW	SW	SW	SW	SW	SW	SW	WSW	SW	0108	SW	0217
	風速	11.2	11.9	8.7	7.0	6.5	6.3	7.4	9.3	7.7	8.0	8.0	8.3	6.4	7.0	8.5	7.2	6.1	6.9	6.8	8.3	8.5	9.0	8.5	8.7	12.5	0108	SW	17.1
盛山	風向	SW	SW	WSW	WSW	WSW	WSW	SW	SW	SW	WSW	WSW	WSW	WSW	WSW	WSW	WSW	WSW	SW	SW	SW	WSW	WSW	W	W	SW	0208	WSW	1222
	風速	9.4	10.2	9.2	6.5	6.5	5.5	7.2	9.5	8.8	7.5	7.5	8.0	8.1	9.1	7.9	8.3	6.6	7.5	6.7	6.5	5.8	6.1	3.2	4.4	11.0	0208	WSW	15.4
大原	風向	SW	WSW	W	W	WNW	WNW	WSW	WSW	W	W	W	WNW	W	WSW	W	W	W	W	WSW	W	WSW	WSW	WSW	WSW	SSW	0006	SW	0033
	風速	5.6	4.2	2.1	3.0	3.4	2.9	3.5	2.5	5.1	2.9	3.4	2.1	3.4	3.4	2.9	3.3	2.9	2.8	2.9	2.9	3.4	5.2	5.0	5.2	8.4	0006	SW	11.6
波照間	風向	SW	WSW	WSW	WSW	WSW	WSW	WSW	WSW	WSW	WSW	WSW	WSW	WSW	WSW	WSW	WSW	WSW	WSW	SW	SW	SW	WSW	WSW	WSW	SW	2352	WSW	2318
	風速	8.1	8.2	6.7	5.2	5.7	6.3	7.5	9.7	9.3	8.5	8.0	7.9	8.1	7.7	7.0	5.5	5.2	5.5	5.0	5.3	6.8	8.5	10.2	10.1	10.9	2352	WSW	15.8

※:“)”付は準正常値(資料の一部が欠けているが、統計値を求めるために必要な資料数は満たしている値)、“J”付は資料不足値(一部の観測値がないなど統計に用いなかった値がある場合)を示します。

(黄色塗りつぶしセル)は期間内の各地方別最大値を示します。

資料9 観測値表[風向風速]

沖縄本島地方

2023年08月05日 (6/8)

観測所名		1時	2時	3時	4時	5時	6時	7時	8時	9時	10時	11時	12時	13時	14時	15時	16時	17時	18時	19時	20時	21時	22時	23時	24時	日最大風向風速		日最大瞬間風向風速	
																										風向風速	時分	風向風速	時分
伊是名	風向	S	S	S	SSW	SSW	SSW	S	SSW	SSW	SSW	SSW	SSW	SW	SW	SW	WSW	WSW	WSW	WSW	W	W	W	WNW	WNW	SSW	0933	SSW	0926
	風速	11.9	11.1	11.2	10.0	11.3	11.5	10.4	11.8	12.9	16.5	15.6	16.1	11.2	13.2	13.0	12.2	12.0	11.1	9.4	10.3	12.4	11.3	11.4	13.0	17.0		32.0	
奥	風向	S	SSW	SSW	SSW	SSW	SSW	SSW	SSW	SSW	SSW	SSW	SSW	SW	SW	SW	SW	WSW	WSW	WSW	WSW	W	W	W	W	SW	1652	SW	1650
	風速	8.0	8.7	10.1	10.5	10.2	10.2	9.9	9.4	11.4	12.9	13.3	14.5	11.0	11.1	13.3	13.7	15.5	11.7	12.1	13.0	8.2	9.6	10.3	11.7	16.7		29.2	
名護	風向	SSW	SSW	SSW	SSW	SSW	SSW	SSW	SSW	SSW	SSW	SSW	SSW	SW	SW	WSW	WSW	WSW	WSW	W	W	WSW	W	W	SSW	0211	SSW	1138	
	風速	20.2	20.3	18.8	18.4	18.0	19.7	17.2	11.4	13.7	16.4	15.4	17.1	14.5	16.4	15.3	12.7	16.9	15.4	13.5	10.9	11.1	10.2	12.7	11.4	21.3		33.2	
北原	風向	SW	WSW	SW	SW	SW	WSW	WSW	WSW	WSW	WSW	WSW	WSW	W	W	W	W	W	W	WNW	W	WNW	WNW	WNW	WNW	SW	0037	SW	0032
	風速	25.1	22.8	23.5	21.8	22.6	21.1	23.2	23.9	22.2	22.1	19.8	21.9	21.6	22.0	19.6	20.2	19.3	18.6	18.9	18.1	17.4	16.1	16.2	16.8	26.8		35.5	
久米島	風向	SW	SW	SW	SW	SW	SW	SW	SW	WSW	SW	WSW	WSW	W	W	W	W	W	W	W	W	WNW	WNW	WNW	WNW	WSW	1410	WSW	0605
	風速	16.5	13.9	11.7	11.6	12.8	12.9	14.4	14.8	13.3	14.2	13.1	14.7	16.9	15.0	15.5	15.4	14.1	13.0	12.6	14.0	12.6	9.8	10.0	10.6	17.3		33.2	
宮城島	風向																												
	風速	x	x	x	x	x	x	x	x	x	x	x	x	x	x	x	x	x	x	x	x	x	x	x	x	x		x	
渡嘉敷	風向	SSW	SSW	SSW	SW	SSW	SW	SW	SW	WSW	SW	SW	SW	WSW	WSW	W	W	W	W	W	W	W	W	W	W	W	2031	SW	1210
	風速	14.1	15.8	15.0	13.2	14.3	12.3	13.1	15.2	11.0	12.8	14.2	9.3	9.0	14.4	16.3	13.9	15.0	14.4	16.2	17.6	18.5	16.5	18.1	18.0	20.3		36.6	
那覇	風向	SSW	SSW	SSW	SSW	SSW	SSW	SSW	SSW	SW	SW	SW	SW	SW	WSW	WSW	WSW	WSW	WSW	W	W	W	W	W	SW	1255	SW	1255	
	風速	17.2	18.1	16.6	15.5	16.9	16.1	16.2	14.5	17.6	18.0	20.9	19.7	22.7	18.1	17.2	16.9	19.0	18.5	17.5	15.5	17.1	12.7	15.8	14.1	23.6		35.7	
安次嶺	風向	SSW	SSW	SSW	SW	SSW	SSW	SSW	SW	SW	WSW	SW	SW	SW	WSW	WSW	WSW	WSW	WSW	W	W	W	W	W	SW	1302	SW	1042	
	風速	22.0	20.5	21.7	20.0	20.0	19.7	19.4	20.2	21.4	22.6	25.1	24.0	25.9	22.6	21.7	21.0	21.0	20.2	20.0	19.4	16.6	18.4	18.0	19.5	26.2		36.5	
糸数	風向	SSW	SW	SW	SW	SW	SW	SW	SW	SW	SW	SW	SW	SW	WSW	WSW	WSW	WSW	WSW	WSW	W	W	W	W	SW	1302	SW	1250	
	風速	8.7	9.8	10.8	10.1	10.2	8.5	9.3	10.5	10.4	10.3	11.5	13.5	14.4	12.3	11.1	9.4	10.4	9.6	9.2	8.2	7.6	7.7	8.0	7.4	14.6		32.8	

観測値表[風向風速]

大東島地方

2023年08月05日 (6/8)

観測所名		1時	2時	3時	4時	5時	6時	7時	8時	9時	10時	11時	12時	13時	14時	15時	16時	17時	18時	19時	20時	21時	22時	23時	24時	日最大風向風速		日最大瞬間風向風速	
																										風向風速	時分	風向風速	時分
北大東	風向	SSW	S	S	S	S	SSW	SSW	SSW	S	SSW	SSW	SSW	S	SSW	SSW	SSW	SSW	SSW	S	S	S	S	S	S	S	2332	S	2351
	風速	10.6	11.3	11.4	11.0	10.3	11.7	11.6	11.6	10.9	11.4	12.1	11.7	12.3	11.7	11.5	11.3	11.4	11.7	13.7	13.6	14.0	13.6	13.7	14.4	14.8		20.6	
南大東	風向	SSW	S	SSW	SSW	SSW	SSW	SSW	SSW	SSW	SSW	SSW	SSW	SSW	SSW	SSW	SSW	SSW	SSW	SSW	SSW	SSW	SSW	SSW	SSW	SSW	2323	SSW	2310
	風速	10.9	10.5	10.9	11.5	10.0	10.8	10.6	11.9	10.3	11.1	12.0	12.5	11.7	11.3	9.1	10.7	10.7	12.5	13.4	13.1	13.2	13.1	13.5	13.6	14.8		23.2	
旧東	風向	SSW	SSW	SSW	SSW	SSW	SSW	SSW	SSW	SSW	SSW	SSW	SSW	SSW	SSW	SSW	SSW	SSW	SSW	SSW	SSW	SSW	SSW	SSW	SSW	SSW	2350	SSW	2347
	風速	9.6	8.7	9.8	10.3	8.6	10.0	10.2	10.2	9.2	10.7	11.2	10.7	10.7	10.7	10.4	10.6	10.7	10.7	11.8	10.8	12.0	11.3	11.5	12.9	13.5		20.1	

※：“)”付は準正常値(資料の一部が欠けているが、統計値を求めるために必要な資料数は満たしている値)、“)”付は資料不足値(一部の観測値がないなど統計に用いなかった値がある場合)、“x”は欠測を示します。

(黄色塗りつぶしセル)は期間内の各地方別最大値を示します。

資料9 観測値表[風向風速]

宮古島地方

2023年08月05日 (6/8)

観測所名		1時	2時	3時	4時	5時	6時	7時	8時	9時	10時	11時	12時	13時	14時	15時	16時	17時	18時	19時	20時	21時	22時	23時	24時	日最大風向風速		日最大瞬間風向風速		
		風向	風速	風向	風速	風向	風速	風向	風速	風向	風速	風向	風速	風向	風速	風向	風速	風向	風速	風向	風速	風向	風速	風向	風速	風向	風速	風向風速	時分	風向風速
下地島	風向	W	W	WSW	W	W	WSW	WSW	SW	WSW	WSW	W	W	W	W	WNW	WNW	WNW	WNW	WNW	WNW	WNW	WNW	WNW	NW	NW	WNW	1754	W	0507
	風速	6.3	4.9	6.6	7.7	9.0	6.1	5.1	6.1	6.2	6.1	7.1	6.4	6.3	6.9	8.0	8.7	8.7	9.9	9.0	9.0	7.8	8.3	8.6	7.1	10.8	10.8	1754	15.4	0507
宮古島	風向	W	W	WSW	WSW	WSW	WSW	WSW	SW	SW	WSW	WSW	W	WSW	W	WNW	WNW	WNW	WNW	WNW	WNW	WNW	WNW	WNW	WNW	SW	0859	NW	1847	
	風速	5.6	4.5	7.9	9.4	9.3	7.1	8.5	9.5	11.0	9.1	8.0	7.1	7.6	5.7	6.8	7.8	8.9	9.1	9.5	8.6	7.7	7.5	8.2	7.5	11.1	11.1	17.3	1847	
鏡原	風向	W	W	WSW	WSW	WSW	WSW	WSW	SW	WSW	WSW	WSW	W	WSW	WSW	W	W	WNW	WNW	WNW	WNW	WNW	WNW	WNW	WNW	SW	0907	WSW	0455	
	風速	6.0	5.3	8.0	10.9	9.8	7.5	7.7	9.9	11.4	9.8	7.6	8.5	8.2	7.1	6.8	8.0	7.7	8.8	9.0	7.8	7.5	7.5	7.4	7.0	11.5	11.5	16.5	0455	
仲筋	風向	WSW	W	W	W	WSW	SW	SW	SW	SW	WSW	W	W	W	W	WNW	WNW	WNW	WNW	NW	NW	NW	NW	NW	NW	NW	1926	NW	1904	
	風速	6.8	5.7	5.6	4.0	3.3	7.0	7.6	8.8	8.3	6.6	5.3	4.9	4.3	5.2	5.4	5.1	5.8	7.3	9.1	7.8	7.0	6.3	5.5	5.9	10.2	10.2	13.9	1904	

観測値表[風向風速]

石垣島地方

2023年08月05日 (6/8)

観測所名		1時	2時	3時	4時	5時	6時	7時	8時	9時	10時	11時	12時	13時	14時	15時	16時	17時	18時	19時	20時	21時	22時	23時	24時	日最大風向風速		日最大瞬間風向風速		
		風向	風速	風向	風速	風向	風速	風向	風速	風向	風速	風向	風速	風向	風速	風向	風速	風向	風速	風向	風速	風向	風速	風向	風速	風向	風速	風向風速	時分	風向風速
伊原間	風向	WSW	WNW	W	SW	SW	SW	SSW	SW	WSW	W	WNW	W	W	WNW	W	W	W	WNW	WNW	WNW	WNW	WNW	WNW	NW	WSW	0010	WSW	0003	
	風速	3.2	6.8	2.0	2.9	4.1	4.0	6.0	4.4	5.2	3.9	6.6	6.6	6.6	7.3	7.5	7.3	8.1	7.5	7.1	5.9	5.8	5.8	5.0	5.3	9.6	9.6	15.9	0003	
西表島	風向	SW	W	SSW	SSW	SSW	SSW	SSW	SSW	SW	SW	SW	SW	WNW	WSW	SW	WSW	WSW	W	WNW	W	WNW	W	W	W	WSW	0004	WSW	0020	
	風速	6.0	2.4	3.3	3.8	4.7	4.7	4.8	5.8	5.3	4.1	3.9	2.4	2.6	3.5	2.7	4.0	3.9	3.1	3.0	2.5	3.4	1.8	2.1	2.2	7.9	7.9	10.7	0020	
石垣島	風向	WSW	WNW	W	WSW	SW	SW	SW	SW	SW	WSW	WSW	SW	WNW	WNW	W	W	WNW	WNW	WNW	WNW	WNW	WNW	WNW	NW	WNW	SW	0735	WSW	0026
	風速	6.3	5.8	3.7	6.2	5.2	6.1	5.7	6.5	8.2	6.7	5.3	3.6	3.7	7.1	4.7	5.0	4.9	6.6	4.9	4.1	3.5	3.4	2.2	1.7	9.9	9.9	15.4	0026	
盛山	風向	WSW	WSW	WSW	SW	WSW	WSW	SW	WSW	W	WSW	WSW	W	W	W	WNW	W	W	WNW	WNW	WNW	WNW	WNW	WNW	NW	WSW	1014	W	1308	
	風速	7.4	4.8	5.0	4.8	2.6	2.4	4.5	3.7	4.2	6.8	5.6	4.0	4.8	6.2	6.1	5.1	4.8	4.6	4.3	5.0	4.6	4.7	4.7	4.5	7.7	7.7	12.9	1308	
大原	風向	WSW	W	W	SW	WSW	WSW	WSW	SW	WSW	WSW	WSW	SW	W	WSW	SW	SW	SW	SW	WSW	WSW	WSW	W	SW	W	WSW	0008	WNW	1308	
	風速	5.5	3.0	4.2	2.2	2.5	2.4	2.6	3.6	3.0	3.8	4.2	4.6	3.6	4.1	4.8	5.0	3.2	3.4	2.9	2.9	3.0	1.2	2.9	2.1	5.8	5.8	9.7	1308	
波照間	風向	WSW	WSW	WSW	WSW	SW	SW	WSW	WSW	WSW	WSW	W	WSW	SSW	SSW	WSW	WSW	WSW	WSW	WSW	WSW	WSW	WSW	SW	SSW	SSW	WSW	0005	WSW	0010
	風速	8.0	9.5	6.6	2.6	3.4	6.0	7.5	4.6	5.8	5.0	3.3	2.7	2.7	4.6	5.8	5.8	4.8	4.5	5.0	4.7	3.0	1.1	2.2	2.8	10.2	10.2	15.1	0010	

※：“/”付は準正常値(資料の一部が欠けているが、統計値を求めるために必要な資料数は満たしている値)、“J”付は資料不足値(一部の観測値がないなど統計に用いなかった値がある場合)を示します。

(黄色塗りつぶしセル)は期間内の各地方別最大値を示します。

資料9 観測値表[風向風速]

宮古島地方

2023年08月06日 (7/8)

観測所名		1時	2時	3時	4時	5時	6時	7時	8時	9時	10時	11時	12時	13時	14時	15時	16時	17時	18時	19時	20時	21時	22時	23時	24時	日最大風向風速		日最大瞬間風向風速					
		風向	風速	風向	風速	風向	風速	風向	風速	風向	風速	風向	風速	風向	風速	風向	風速	風向	風速	風向	風速	風向	風速	風向	風速	風向	風速	風向風速	時分	風向風速	時分		
下地島	風向	WNW	NW	WNW	NW	NW	NW	NW	NW	NW	NW	WNW	WNW	WNW	NW	WNW	NW	NW	NW	NW	NW	NW	NW	NW	NW	NW	NW	NW	NW	NW	0707	NW	0704
	風速	7.0	7.4	6.4	9.1	9.5	8.7	12.2	9.0	9.5	8.7	7.6	6.7	5.2	6.4	5.9	6.3	6.0	8.6	6.9	8.3	9.3	6.8	8.6	5.7	12.7	12.7	15.9	15.9				
宮古島	風向	WNW	WNW	WNW	WNW	NW	NW	NW	NW	WNW	WNW	WNW	WNW	W	WNW	WNW	NW	WNW	NW	NW	NW	NW	NW	NW	NW	NW	NW	NW	NW	WNW	0959	NW	0954
	風速	6.8	6.1	5.8	6.9	7.7	7.0	9.0	8.2	8.3	9.8	8.2	7.4	5.5	6.7	6.3	7.4	6.3	7.2	6.5	5.8	6.1	6.8	6.6	5.8	10.1	10.1	16.8	16.8				
鏡原	風向	WNW	WNW	WNW	WNW	NW	NW	NW	WNW	WNW	WNW	WNW	WNW	W	WNW	W	WNW	WNW	NW	NW	NW	NW	NW	NW	NW	NW	NW	NW	NW	WNW	0957	WNW	0954
	風速	6.7	6.3	5.7	7.3	6.3	6.6	7.5	7.4	8.6	9.7	8.0	6.6	6.5	5.4	4.6	6.6	5.6	5.8	5.7	4.7	6.3	5.8	5.9	4.9	10.1	10.1	15.9	15.9				
仲筋	風向	NW	NW	NW	NW	NW	NW	NW	NW	WNW	WNW	WNW	WNW	W	NW	NW	NNW	NW	NW	NW	NNW	NNW	NNW	NNW	NNW	NNW	NNW	NNW	NNW	NNW	2217	NNW	2216
	風速	7.2	7.2	7.6	6.8	6.6	6.3	7.7	6.8	6.4	5.3	3.5	3.4	2.7	4.3	3.6	5.7	6.5	5.5	6.3	6.1	7.8	8.2	7.2	6.1	9.2	9.2	12.3	12.3				

観測値表[風向風速]

石垣島地方

2023年08月06日 (7/8)

観測所名		1時	2時	3時	4時	5時	6時	7時	8時	9時	10時	11時	12時	13時	14時	15時	16時	17時	18時	19時	20時	21時	22時	23時	24時	日最大風向風速		日最大瞬間風向風速					
		風向	風速	風向	風速	風向	風速	風向	風速	風向	風速	風向	風速	風向	風速	風向	風速	風向	風速	風向	風速	風向	風速	風向	風速	風向	風速	風向風速	時分	風向風速	時分		
伊原間	風向	WNW	W	W	W	WNW	NW	WNW	WNW	WNW	WNW	W	NW	NW	NW	NNW	NW	NW	NW	NW	NW	NW	NNW	NNW	NNW	NNW	NNW	NNW	NNW	NW	1820	NW	1820
	風速	5.7	7.0	7.0	5.9	5.0	4.3	4.8	3.6	3.5	2.7	1.9	2.6	4.0	4.5	4.0	3.9	4.5	6.7	6.7	6.4	5.7	7.2	5.5	5.6	8.2	8.2	12.0	12.0				
西表島	風向	WNW	WNW	W	SW	WSW	SW	ESE	WNW	WNW	W	WNW	SSW	WNW	W	W	WNW	NNE	NNE	NE	NNE	NNW	NW	NNW	NNW	NNW	NNW	NNW	NNW	WNW	0044	WNW	0055
	風速	3.5	2.7	2.2	2.6	1.1	2.2	0.9	1.1	1.5	1.3	1.5	1.3	1.3	1.6	1.4	1.8	1.5	1.2	1.4	1.3	1.4	2.8	2.3	1.6	3.6	3.6	6.6	6.6				
石垣島	風向	NW	NW	NW	WNW	NW	WNW	W	W	SSW	SW	S	SSW	SSW	SW	W	WSW	NW	N	NNW	NW	NW	NW	NNW	NW	NW	NW	NW	NW	1928	NW	2311	
	風速	4.8	5.6	4.3	3.1	4.7	2.8	2.5	1.0	1.5	1.8	2.1	2.5	2.9	3.5	4.2	4.2	5.0	3.9	5.2	4.8	4.2	5.0	6.0	5.9	7.1	7.1	10.2	10.2				
盛山	風向	WNW	W	W	W	WNW	WNW	WSW	WSW	SW	SW	SW	SSW	SW	WSW	ENE	SSW	NNW	NNW	NW	NW	NW	NW	NNW	NW	NNW	NNW	NNW	NNW	2156	NW	1858	
	風速	4.5	2.9	3.3	3.2	3.2	2.5	1.3	1.9	2.3	2.6	3.1	4.3	3.8	3.2	3.0	2.9	4.6	3.7	5.2	4.4	3.1	5.7	5.0	5.1	6.3	6.3	11.3	11.3				
大原	風向	NW	W	W	W	WSW	WSW	SSE	SW	WSW	SW	SSW	SSW	SW	WSW	WSW	W	WSW	SE	N	NW	WSW	NNW	NNW	NW	WSW	WSW	WSW	NNW	1537	NNW	2253	
	風速	4.0	2.1	2.3	1.5	2.7	2.3	0.5	1.7	2.7	2.3	3.1	3.3	5.2	4.6	5.6	4.0	3.2	2.1	1.2	0.6	1.6	2.0	4.4	2.4	6.3	6.3	8.7	8.7				
波照間	風向	SSW	S	SW	SSW	SSW	SW	SW	SW	SW	SW	SW	SW	SW	SW	WSW	W	W	NW	NNW	ENE	SE	S	SW	NW	WSW	WSW	WSW	WSW	1446	WSW	1443	
	風速	1.9	2.0	0.4	1.9	1.8	3.3	2.9	3.6	3.3	3.6	3.9	3.9	5.7	5.7	5.6	3.9	2.8	2.0	1.6	2.6	1.5	1.2	1.1	1.7	6.4	6.4	8.6	8.6				

※: "J" 付は準正常値(資料の一部が欠けているが、統計値を求めるために必要な資料数は満たしている値)、“J”付は資料不足値(一部の観測値がないなど統計に用いなかった値がある場合)を示します。

(黄色塗りつぶしセル)は期間内の各地方別最大値を示します。

資料9 観測値表[風向風速]

沖縄本島地方

2023年08月07日 (8/8)

観測所名		1時	2時	3時	4時	5時	6時	7時	8時	9時	10時	11時	12時	13時	14時	15時	16時	17時	18時	19時	20時	21時	22時	23時	24時	日最大風向風速		日最大瞬間風向風速		
		風向	風速	風向	風速	風向	風速	風向	風速	風向	風速	風向	風速	風向	風速	風向	風速	風向	風速	風向	風速	風向	風速	風向	風速	風向	時分	風向	時分	
伊是名	風向	NW	NW	NW	NW	NW	NW	WNW	WNW	WNW	WNW	WNW															NW	0011	NW	0016
	風速	11.5	9.8	9.1	9.7	9.7	9.6	8.6	10.2	8.8	7.3	8.2															12.6]		18.6]	
奥	風向	NW	NW	NW	NW	NW	NW	NW	WNW	WNW	WNW	WNW															NW	0633	NW	0625
	風速	7.2	6.8	7.9	8.2	9.2	9.1	8.7	8.4	8.7	7.5	7.2															10.4]		19.3]	
名護	風向	NW	NW	NW	NW	NW	NW	NW	NW	NW	NW	WNW															NW	0500	NW	0439
	風速	11.8	9.6	9.0	10.8	13.8	9.9	11.2	10.2	10.8	9.9	8.8															13.8]		24.1]	
北原	風向	NW	NW	NW	NW	NW	WNW	WNW	WNW	WNW	WNW	WNW															NW	0036	NW	0224
	風速	12.2	12.3	12.2	12.1	11.3	11.5	12.0	11.0	11.6	10.2	9.8															13.4]		15.9]	
久米島	風向	WNW	WNW	WNW	WNW	NW	WNW	WNW	WNW	WNW	WNW	WNW															NW	0507	WNW	0326
	風速	9.9	9.2	9.7	9.5	9.6	8.8	8.1	7.9	8.2	9.3	8.9															10.5]		18.6]	
宮城島	風向																													
	風速	x	x	x	x	x	x	x	x	x	x	x															x		x	
渡嘉敷	風向	NW	NW	NW	NW	WNW	NW	WNW	WNW	WNW	WNW	WNW															NW	0016	WNW	0002
	風速	10.4	10.1	8.6	9.1	8.8	9.6	8.9	9.1	8.9	9.6	9.2															10.8]		20.0]	
那覇	風向	NW	NW	NW	NW	NW	NW	NW	WNW	WNW	WNW	WNW															NW	0019	NW	0018
	風速	9.7	9.3	9.8	11.5	9.4	11.0	9.7	8.4	9.8	10.8	9.5															12.4]		18.7]	
安次嶺	風向	NW	NW	NW	NW	NW	NW	NW	WNW	WNW	WNW	WNW															NW	0105	NW	0057
	風速	15.2	14.3	13.5	13.7	13.3	14.1	12.9	11.9	12.2	13.4	12.1															15.4]		19.5]	
糸数	風向	NW	NW	NW	NW	NW	NW	NW	NW	WNW	WNW	WNW															NW	0013	WNW	0101
	風速	11.6	11.6	12.4	11.2	10.8	9.2	12.1	8.0	7.8	8.1	7.8															12.6]		22.8]	

観測値表[風向風速]

大東島地方

2023年08月07日 (8/8)

観測所名		1時	2時	3時	4時	5時	6時	7時	8時	9時	10時	11時	12時	13時	14時	15時	16時	17時	18時	19時	20時	21時	22時	23時	24時	日最大風向風速		日最大瞬間風向風速		
		風向	風速	風向	風速	風向	風速	風向	風速	風向	風速	風向	風速	風向	風速	風向	風速	風向	風速	風向	風速	風向	風速	風向	風速	風向	時分	風向	時分	
北大東	風向	SW	SW	SW	SW	WSW	SW	WSW	WSW	WSW	WSW	WSW															SW	0155	SW	0151
	風速	17.5	19.0	16.3	16.5	15.6	14.7	15.1	13.6	14.1	14.9	13.8															19.3]		26.7]	
南大東	風向	SW	SW	SW	SW	WSW	SW	SW	WSW	WSW	WSW	WSW															WSW	1100	WSW	1047
	風速	13.9	14.5	14.6	15.2	13.4	13.3	13.9	14.4	13.6	15.0	16.4															16.4]		27.9]	
旧東	風向	SW	SW	SW	SW	WSW	SW	WSW	WSW	WSW	WSW	WSW															SW	0125	SW	0124
	風速	16.7	15.7	15.1	14.8	14.3	13.6	13.9	13.5	13.8	13.5	14.3															18.4]		25.7]	

※：“)”付は準正常値(資料の一部が欠けているが、統計値を求めるために必要な資料数は満たしている値)、“)”付は資料不足値(一部の観測値がないなど統計に用いなかった値がある場合)、“x”は欠測を示します。

(黄色塗りつぶしセル)は期間内の各地方別最大値を示します。

資料9 観測値表[風向風速]

宮古島地方

2023年08月07日 (8/8)

観測所名		1時	2時	3時	4時	5時	6時	7時	8時	9時	10時	11時	12時	13時	14時	15時	16時	17時	18時	19時	20時	21時	22時	23時	24時	日最大風向風速		日最大瞬間風向風速		
		風向	風速	風向	風速	風向	風速	風向	風速	風向	風速	風向	風速	風向	風速	風向	風速	風向	風速	風向	風速	風向	風速	風向	風速	風向風速	時分	風向風速	時分	
下地島	風向	NW	NW	NW	NW	NW	NW	NW	NW	NW	NW	WNW															NW	0749	NW	0701
	風速	7.2	8.2	5.3	7.7	9.4	9.4	9.7	10.1	7.3	5.2	5.9															10.5]		13.4]	
宮古島	風向	NW	NW	NW	NW	NW	NW	NW	NW	NW	WNW	NW															WNW	1041	WNW	1037
	風速	5.7	6.3	4.7	5.1	5.4	5.5	6.5	7.6	6.8	6.3	7.7														9.4]		14.8]		
鏡原	風向	NW	NW	NW	WNW	NW	NW	NW	NW	NW	WNW	NW															NW	0746	WNW	1046
	風速	5.7	5.3	4.1	4.5	4.6	5.1	5.5	6.9	5.8	6.8	6.1														7.6]		12.3]		
仲筋	風向	NW	NW	NNW	NNW	NW	NW	NW	NW	NW	NW	NW															NNW	0341	NW	0406
	風速	6.9	7.1	8.2	7.0	6.8	7.0	6.7	6.6	6.5	5.7	5.4														8.5]		11.3]		

観測値表[風向風速]

石垣島地方

2023年08月07日 (8/8)

観測所名		1時	2時	3時	4時	5時	6時	7時	8時	9時	10時	11時	12時	13時	14時	15時	16時	17時	18時	19時	20時	21時	22時	23時	24時	日最大風向風速		日最大瞬間風向風速		
		風向	風速	風向	風速	風向	風速	風向	風速	風向	風速	風向	風速	風向	風速	風向	風速	風向	風速	風向	風速	風向	風速	風向	風速	風向風速	時分	風向風速	時分	
伊原間	風向	NNW	NW	NW	NW	NW	NW	NW	NW	NW	WNW	ESE															NW	0206	NW	0509
	風速	5.7	7.4	6.6	7.2	6.3	7.2	5.9	3.9	4.4	1.2	1.7															7.8]		11.4]	
西表島	風向	NNW	NW	NW	NW	WNW	SSW	SSE	SSE	WNW	SW	SSW															SSW	1053	SSW	1056
	風速	2.1	2.5	1.6	2.1	1.7	1.6	1.6	0.9	0.8	2.1	2.8															3.1]		5.1]	
石垣島	風向	NNW	NW	NW	NW	NW	NNW	SW	SSW	SSW	SSW																NNW	0111	NNW	0102
	風速	6.6	4.4	6.1	5.3	4.6	4.5	2.8	2.0	2.2	1.9	2.7															7.1]		10.7]	
盛山	風向	NW	NW	NW	NW	NW	NW	WNW	SSW	SSW	SSW																NW	0057	NW	0057
	風速	5.2	4.0	4.4	4.6	4.5	2.5	2.9	1.4	2.8	4.4	4.4														5.5]		9.8]		
大原	風向	NW	NW	WNW	SW	W	WSW	W	WNW	SW	SSW	S															NW	0055	NW	0053
	風速	4.3	0.9	1.0	1.3	2.0	2.5	1.6	0.7	2.6	2.4	2.1														4.8]		7.4]		
波照間	風向	NNW	N	S	SSW	SSW	SW	S	S	SSW	S	SSW															SSW	1100	SSW	1048
	風速	1.6	1.7	1.8	3.1	2.7	1.4	1.9	2.1	2.7	2.8	4.6															4.6]		6.4]	

※:“)”付は準正常値(資料の一部が欠けているが、統計値を求めるために必要な資料数は満たしている値)、“]”付は資料不足(一部の観測値がないなど統計に用いなかった値がある場合)を示します。

(黄色塗りつぶしセル)は期間内の各地方別最大値を示します。

資料 10 被害状況（令和 5 年 8 月 7 日（月）11 時 00 分現在）

○台風第 6 号関連被害状況

1 被害の状況（情報入手先：沖縄県、沖縄電力、旅客船協会、消防庁、大阪航空局那覇空港事務所、沖縄県バス協会、沖縄都市モノレール）

- (1) 土砂災害 20 か所
- (2) 人的被害 69 名（死者：1 人 重傷：3 人 軽傷：65 人）
- (3) 住家被害 21 棟（半壊：4 棟 床上浸水：6 棟 床下浸水：2 棟 一部破損：9 棟）
- (4) 道路被害 64 か所
- (5) 交通機関

航空便欠航（7/31～8/6）：国内線 1,933 便、国際線 140 便

船便欠航（7/30～8/7_11 時）：約 724 便

バス運休（8/1～8/6）：4,553 便以上

モノレール運休（8/1～8/5）：728 便

- (6) 停電：最大 215,800 戸（8 月 2 日 10 時）

本島北部：35,260 戸

（伊平屋村、伊是名村、国頭村、大宜味村、東村、今帰仁村、本部町、名護市、宜野座村金武町、伊江村）

本島中部：102,260 戸

（読谷村、嘉手納町、沖縄市、うるま市、北谷町、宜野湾市、北中城村、中城村、浦添市、西原町^{※1}）

本島南部：75,030 戸

（那覇市、与那原町、南風原町、豊見城市、糸満市、南城市、八重瀬町）

久米島・慶良間地方^{※2}：3,250 戸

（渡嘉敷村、座間味村、渡名喜村、久米島町）

宮古島：10 戸未満（宮古島市）

- (7) その他

車両横転、カーブミラー倒壊、電線垂れ下がり、ブロック塀倒壊、水道管破裂等

※1 「西原町」は気象警報・注意報や天気予報の発表区域では「南部」だが沖縄電力のエリアでは「本島中部」

※2 「久米島・慶良間地方」は気象警報・注意報や天気予報の発表区域ではなく沖縄電力のエリア