2021年第9号

沖縄県農業気象旬報

令和3年3月下旬
(2021年)

沖 縄 気 象 台

令 和 3 年 4 月 1 日

4月1日時点の資料で作成したものです

［気象概況］

沖縄地方は高気圧に覆われて晴れた日もあったが、前線や低気圧などの影響で曇りや雨の日もあった。28日は宮城島で日最大瞬間風速25.4m/s（西南西）を観測し、3月としての極値を更新した。

沖縄地方の平均気温は高く、31日は西表島で日最高気温29.7℃を観測し、日最高気温の高い方からの3月としての極値を更新した。沖縄地方の降水量と日照時間は平年並だった。

［平均気温・降水量・日照時間］（那覇 名護 久米島 南大東島 宮古島 石垣島　西表島 与那国島）

平均気温:	「高い」	全地点
降水量:	「かなり多い」	南大東島
	「多い」	与那国島
	「平年並」	那覇、名護、久米島、宮古島、石垣島、西表島
日照時間:	「多い」	西表島、与那国島
	「平年並」	那覇、名護、久米島、南大東島、宮古島、石垣島

［日別気圧配置］

21 日　前線や大陸の高気圧の張り出しに伴う寒気の影響を受ける。

22 日　大陸の高気圧の張り出しに伴う寒気の影響を受ける。

23 日　沖縄本島地方は高気圧に覆われる。大東島地方は大陸の高気圧の張り出しに伴う寒気の影響を受ける。先島諸島は高気圧のへりにあたる。

24 日　気圧の谷や低気圧の影響を受ける。

25 日　沖縄本島地方と先島諸島は高気圧に覆われる。大東島地方は気圧の谷や低気圧の影響を受ける。

26 日　沖縄本島地方と大東島地方は高気圧に覆われる。先島諸島は湿った空気の影響を受ける。

27 日　沖縄本島地方と大東島地方、宮古島地方は高気圧に覆われる。八重山地方は湿った空気の影響を受ける。

28 日　前線や湿った空気の影響を受ける。

29 日　沖縄本島地方と大東島地方は前線の影響を受ける。先島諸島は湿った空気の影響を受ける。

30 日　沖縄本島地方と大東島地方は前線の影響を受ける。先島諸島は高気圧に覆われる。

31 日　沖縄本島地方と大東島地方は前線の影響を受ける。先島諸島は高気圧に覆われる。

【病害虫発生予察情報】

沖縄県病害虫防除技術センター発行の病害虫発生予報については次のアドレスでご覧いただけます。

http://www.pref.okinawa.jp/site/norin/byogaichubojo/index.html

【季節予報】

最新の季節予報（１か月予報、３か月予報、暖・寒候期予報）については次のアドレスでご覧いただけます。

https://www.jma.go.jp/jp/longfcst/111_00.html

【平年値に関するお知らせ】

気象庁では、現在1981～2010年の観測値による平年値を使用していますが、2021年5月19日から1991～2020年の観測値による新しい平年値を使用します。沖縄県農業気象旬報では、2021年5月21日に発表する「沖縄県農業気象旬報（令和3年5月中旬）」から使用します。

天　　気　　概　　況

令和3年(2021年)3月下旬

那覇

日付	天　気　概　況	
	昼(06時－18時)	夜(18時－翌日06時)
21	曇一時雨	曇一時雨
22	曇一時雨	薄曇時々晴
23	晴時々曇	晴後曇
24	雨時々曇	雨時々曇一時晴
25	晴	晴一時雨
26	晴後一時曇	晴一時曇
27	晴時々曇	曇
28	雨時々曇一時晴	曇一時雨
29	曇時々晴	曇時々雨
30	曇時々雨	曇時々晴
31	曇一時雨	曇時々雨

南大東島

日付	天　気　概　況	
	昼(06時－18時)	夜(18時－翌日06時)
21	晴後曇時々雨	雨時々曇
22	曇時々雨	曇
23	曇一時晴	曇
24	曇後一時晴	雨時々曇
25	曇時々雨後晴、雷を伴う	曇時々晴一時雨
26	曇一時雨後晴	曇時々晴
27	晴時々曇	曇
28	晴時々曇	雨時々曇、雷を伴う
29	雨時々曇	曇時々雨
30	曇時々晴後大雨	雨時々晴後曇
31	曇後一時雨一時晴	曇

宮古島

日付	天　気　概　況	
	昼(06時－18時)	夜(18時－翌日06時)
21	曇後一時雨	曇時々雨
22	曇一時雨	曇時々晴
23	曇後時々晴	曇一時晴
24	雨時々曇、雷を伴う	雨後曇時々晴
25	晴	晴
26	晴後一時曇	曇後一時雨
27	晴時々曇	曇時々晴
28	曇後晴一時雨	雨時々曇一時晴
29	曇時々雨	曇時々晴一時雨
30	晴時々曇	晴時々曇
31	晴時々曇	曇時々晴

石垣島

日付	天　気　概　況	
	昼(06時－18時)	夜(18時－翌日06時)
21	雨時々曇一時晴	雨後曇
22	曇一時雨	曇後一時晴
23	曇後時々晴	曇時々晴後雨
24	雨	曇一時雨
25	晴一時曇	晴
26	曇時々晴	雨時々曇
27	曇時々雨一時晴	晴後曇一時雨
28	曇時々晴一時雨	晴後雨時々曇
29	晴一時曇	晴一時雨
30	晴一時曇	晴後曇一時雨
31	晴一時雨	曇時々晴一時雨

令和3年(2021年) 3月下旬の平均気温・降水量･日照時間の平年差(比)と階級

	平均気温 (℃)	平年差 (℃)	階級	降水量 (mm)	平年比 (%)	階級	日照時間 (h)	平年比 (%)	階級
那　　覇	21.0	+1.1	+	35.0	60	0	33.9	84	0
名　　護	20.5	+1.0	+	59.5	93	0	32.8	86	0
久 米 島	20.8	+1.0	+	63.5	75	0	36.6	97	0
南大東島	21.2	+1.0	+	87.5	249	++	48.9	90	0
宮 古 島	21.7	+0.8	+	40.0	81	0	47.1	112	0
石 垣 島	22.4	+0.7	+	17.5	36	0	47.4	112	0
西 表 島	22.0	+1.2	+	28.5	59	0	40.7	117	+
与那国島	22.2	+0.9	+	52.5	103	+	41.5	139	+
沖縄地方		+0.9	+		71	0		109	0

令和3年(2021年) 3月の平均気温・降水量･日照時間の平年差(比)と階級

	平均気温 (℃)	平年差 (℃)	階級	降水量 (mm)	平年比 (%)	階級	日照時間 (h)	平年比 (%)	階級
那　　覇	20.8	+1.9	++	69.5	43	−	146.9	136	+
名　　護	20.2	+1.8	++	104.0	68	−	139.6	133	+
久 米 島	20.6	+1.8	++	127.0	63	−	138.2	137	+
南大東島	20.9	+1.5	++	111.0	109	+	177.8	120	+
宮 古 島	21.4	+1.4	++	90.5	66	−	147.8	132	+
石 垣 島	22.3	+1.5	++	95.0	72	0	146.7	131	+
西 表 島	21.7	+1.8	++	89.0	60	−	142.5	149	++
与那国島	21.9	+1.5	++	90.5	60	−	125.8	153	++
沖縄地方		+1.6	++		61	−		138	++

（注）　１．表中のデータは気象官署(気象台、特別地域気象観測所)におけるデータです。

２．階級欄の記号の意味は以下のとおりです。

++ ： かなり高い（多い）　　+ ： 高い（多い）　　0 ： 平年並み
−− ： かなり低い（少ない）　　− ： 低い（少ない）

この階級の出現率は「高い（多い）」、「平年並」、「低い（少ない）」をそれぞれ33.3%になるように過去の資料から算出しています。
また、「低い（少ない）」方または「高い（多い）」方から出現率10%の範囲を、それぞれ「かなり低い（少ない）」、「かなり高い（多い）」と表して補足的に用いています。
なお、階級区分値を算出するための統計期間において、資料の分布に偏りがある場合は平年値が「平年並」に属さないことがあります。

３．降水量欄の「－」は期間中降水のなかったことを表します。

４．「×」は欠測であることを示します。

５．括弧付の値は欠測を含む値であることを示し、その階級についても同様の品質となります。

）　：準正常値　　］　：資料不足値

６．沖縄地方の平年差(比)とは、那覇、久米島、宮古島、石垣島、与那国島の5地点の平年差(比)の平均値を示す。

【沖縄地方の平年差（比）に関するお知らせ】

2021年5月19日の平年値の更新にあわせて、沖縄地方の平年差（比）は那覇、名護、久米島、宮古島、石垣島、西表島及び与那国島の7地点の平年差（比）の平均値に変更します。沖縄県農業気象旬報では、2021年5月21日に発表する「沖縄県農業気象旬報（令和3年5月中旬）」から使用します。

地上気象　気象経過図：2021年03月21日-2021年03月31日

那覇

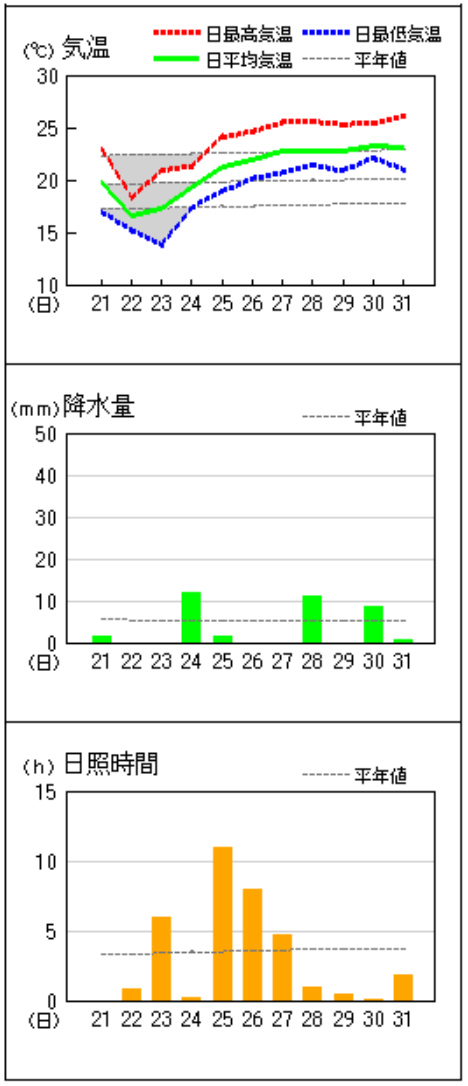

名護

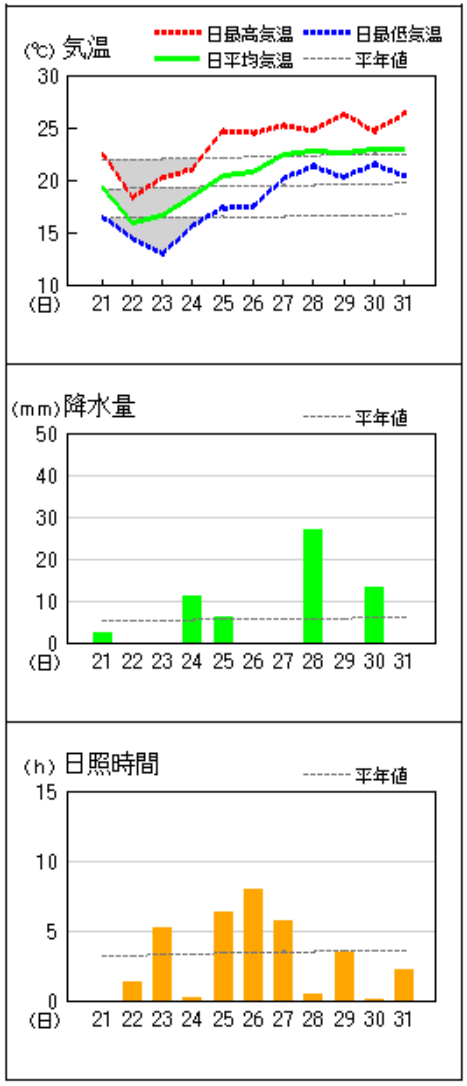

久米島

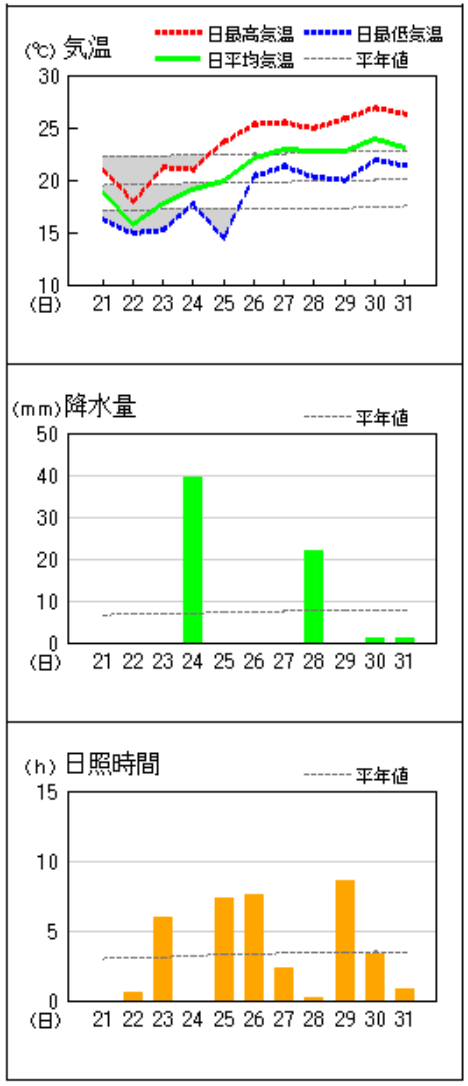

南大東（南大東島）

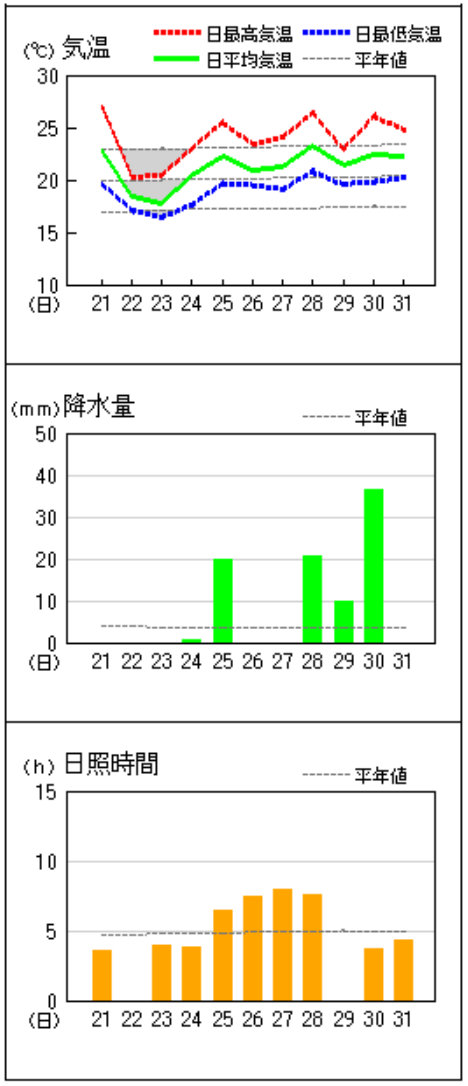

地上気象　気象経過図：2021年03月21日-2021年03月31日

宮古島

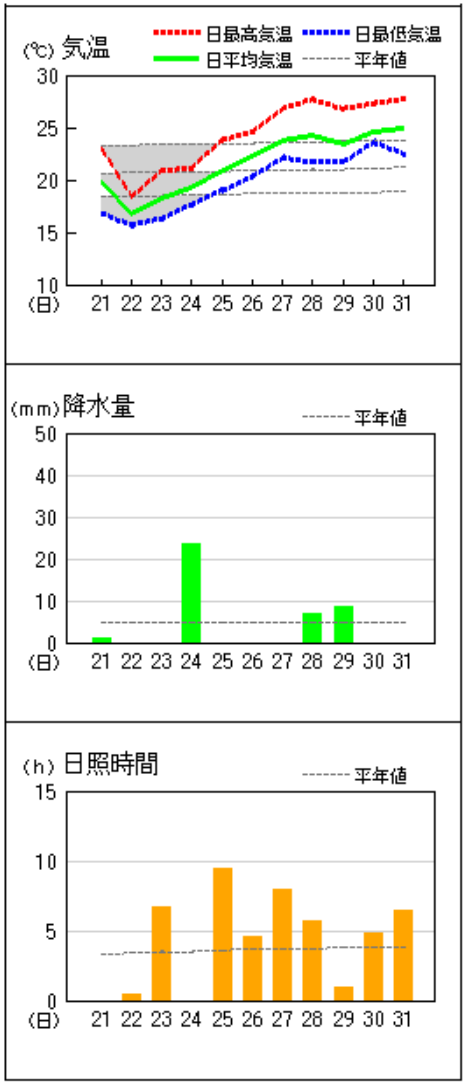

石垣島

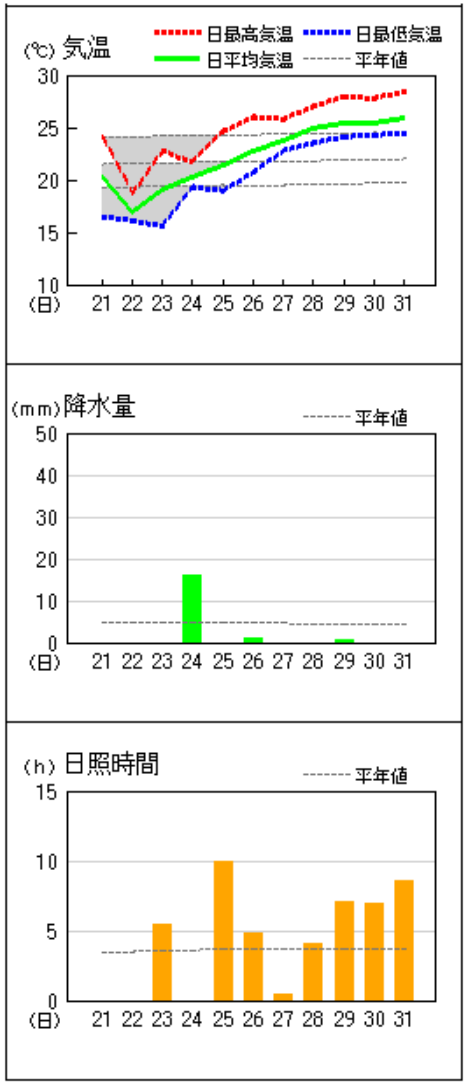

西表島

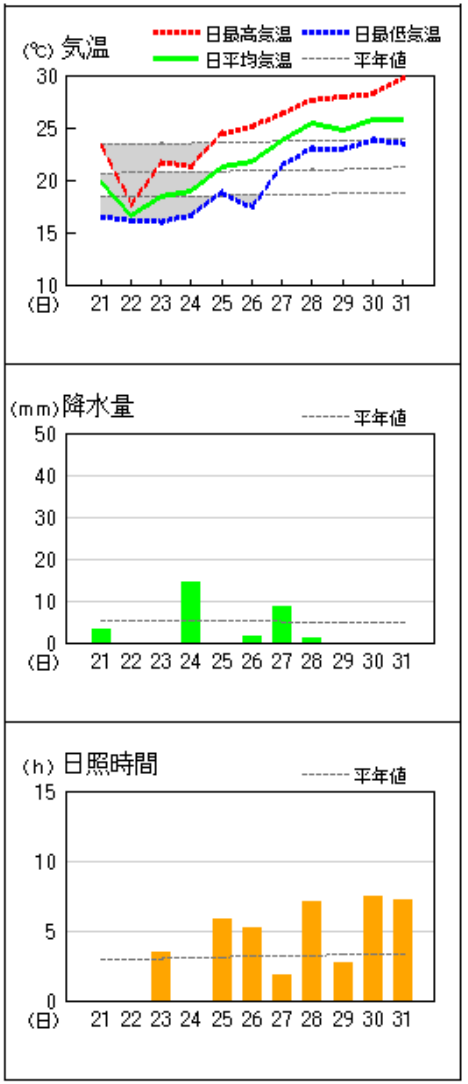

与那国島

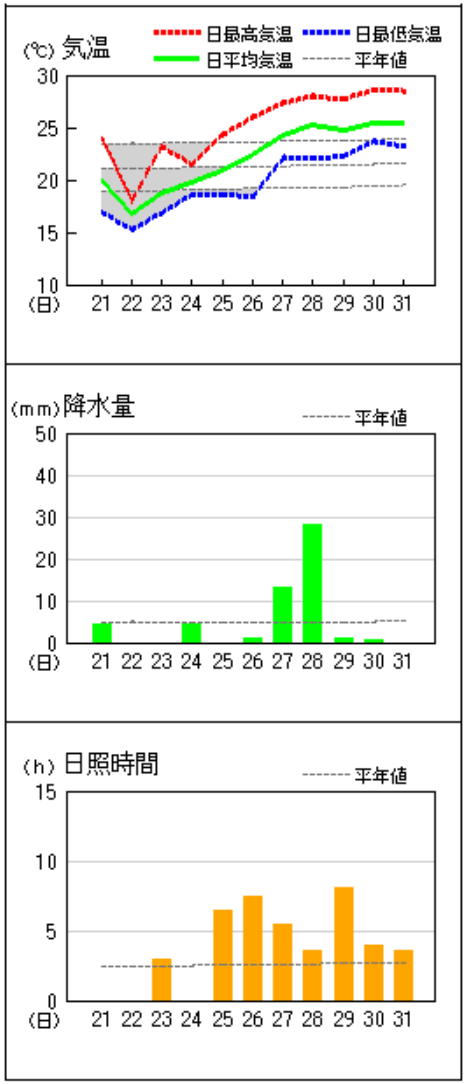

アメダス気温分布図（単位℃）　令和3年(2021年)3月下旬

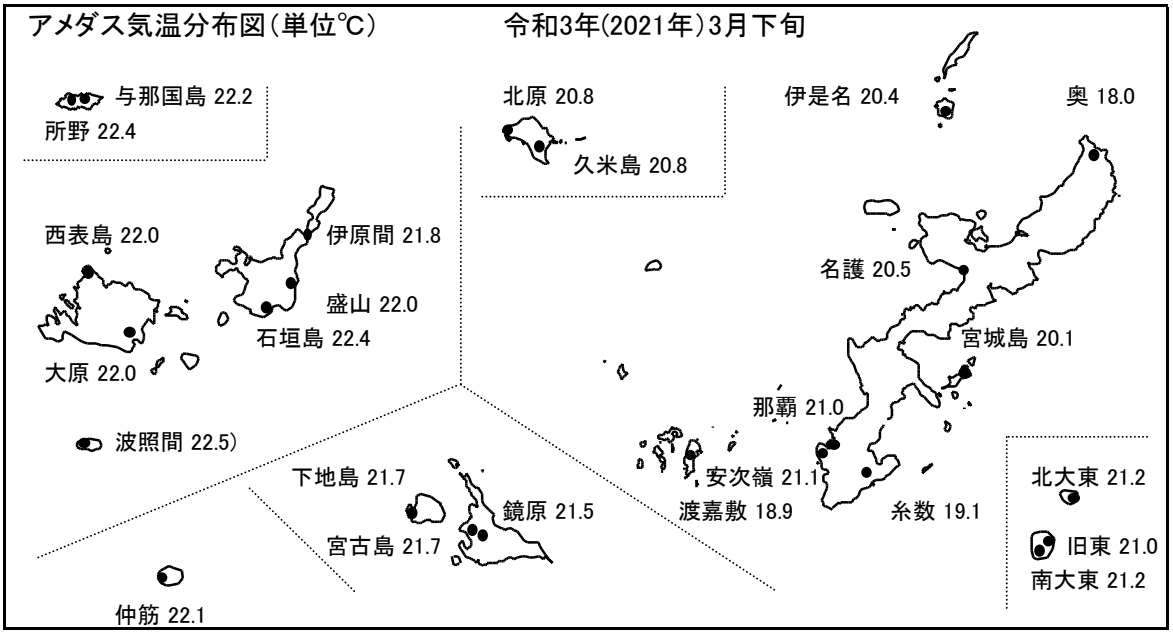

アメダス降水量分布図（単位：mm）　令和3年(2021年)3月下旬

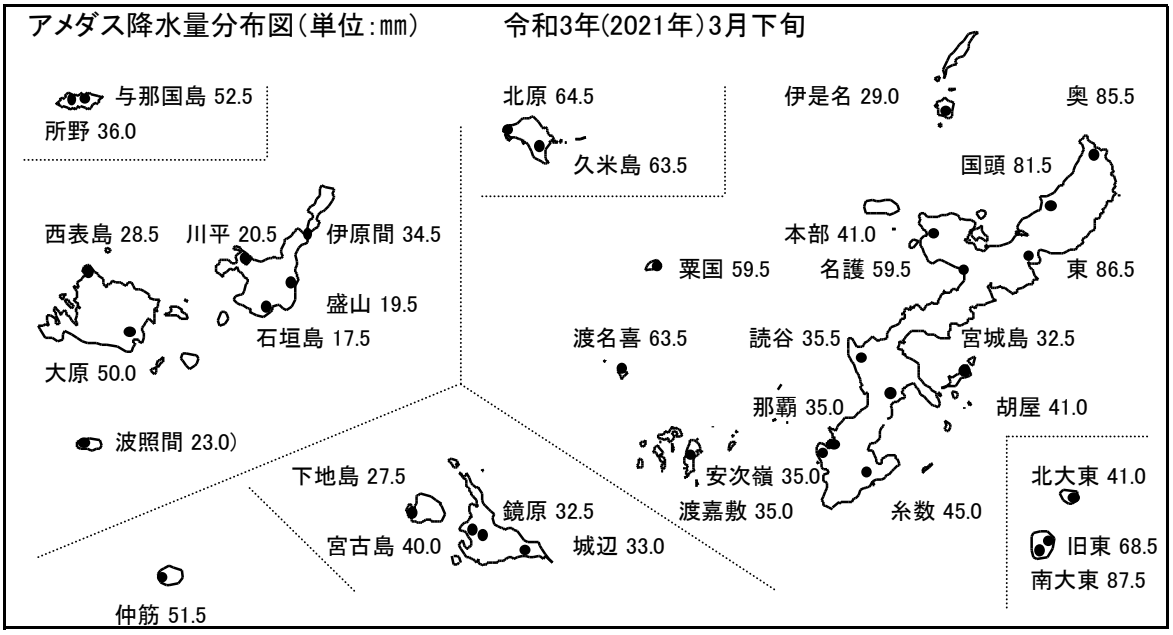

アメダス日照時間分布図（単位：h）　令和3年(2021年)3月下旬

●の地点は日照計による観測値　◎の地点は推計気象分布による推計値

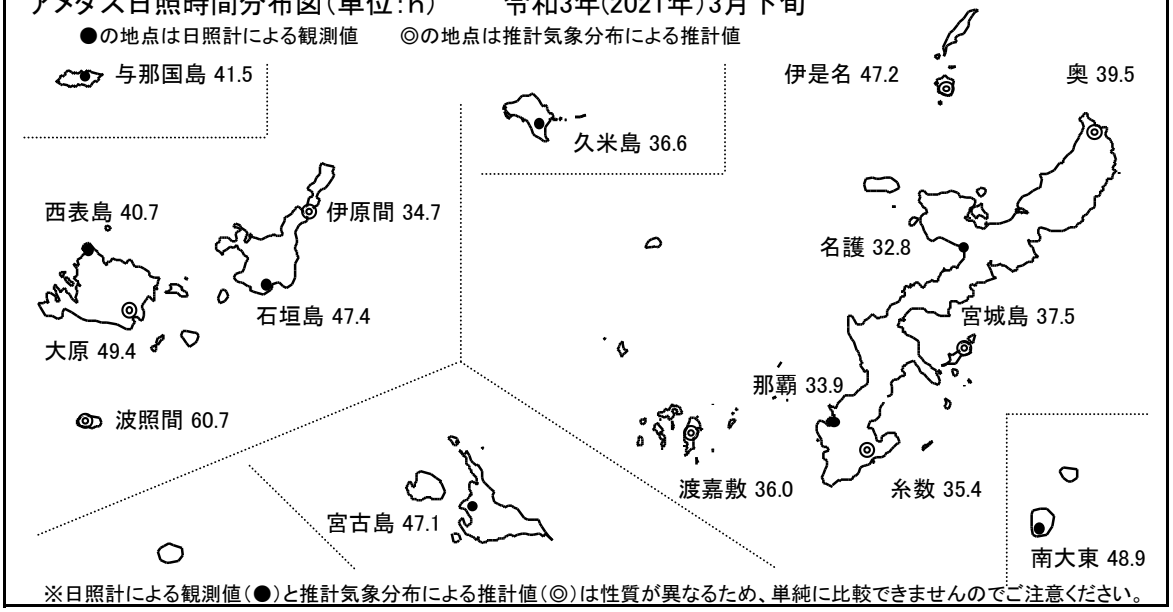

※日照計による観測値（●）と推計気象分布による推計値（◎）は性質が異なるため、単純に比較できませんのでご注意ください。

")"は準正常値、"]"は資料不足値、"×"は欠測を表します。

地域気象観測旬報

2021 年 3 月 21 日～ 31 日
沖縄本島地方 1 (1/7)

観測所名	伊是名															10℃以上積算気温	224
日付	気温(℃)			蒸気圧 (hPa)	相対湿度(%)		風向・風速(m/s)						降水量(mm)			日照
	平均	最高	最低	平均	平均	最小	平均	最多	最大	風向	瞬間	風向	日計	1時間	10分	(h)
21	18.9	22.7)	16.4)				7.8)	NNW)	11.4)	NNW)	16.9)	N)	0.0)	0.0)	0.0)	0.0
22	15.8	18.3	13.9				7.9	N	10.8	NNW	15.7	NNW	0.5	0.5	0.5	0.2
23	17.1)	19.8)	14.8)				4.4)	ENE)	6.2)	N)	9.8)	N)	0.0)	0.0)	0.0)	7.1
24	18.0	20.4	16.0				3.6	SE	7.9	SSE	12.1	S	7.0	2.5	1.0	0.0
25	20.5	24.0	16.2				3.6	NE	8.0	ENE	12.0	ENE	1.0	2.0	0.5	10.8
26	21.4	25.2	19.9				6.0	ENE	7.8	E	11.4	E	0.0	0.0	0.0	8.9
27	22.5	25.8	19.8				5.9	SSE	8.9	SSE	13.7	SE	0.0	0.0	0.0	5.7
28	22.5	26.6	19.7				4.3	S	9.2	SW	14.8	SSW	15.5	9.5	5.5	1.8
29	21.9	25.1	18.4				2.2	SE	4.1	E	5.8	E	0.0	0.0	0.0	10.8
30	22.7	25.9	21.4				3.5	SSE	6.9	NE	10.3	NNE	4.0	4.0	1.5	0.4
31	22.6	26.0	21.3				3.7	E	7.7	E	10.7	ESE	1.0	1.0	0.5	1.5
前半旬	18.1	21.0	15.5				5.5	N)					8.5			18.1
後半旬	22.3	25.8	20.1				4.3	E					20.5			29.1
旬	20.4	23.6	18.0				4.8	ENE)					29.0			47.2
平年差/比	+1.5	+1.8	+1.6	//	//	//							43			113

観測所名	奥															10℃以上積算気温	198
日付	気温(℃)			蒸気圧 (hPa)	相対湿度(%)		風向・風速(m/s)						降水量(mm)			日照
	平均	最高	最低	平均	平均	最小	平均	最多	最大	風向	瞬間	風向	日計	1時間	10分	(h)
21	16.5	20.1	13.7				4.8	NW	6.6	NNW	13.6	N	1.5	1.0	0.5	0.0
22	13.1	15.8	11.1				4.6	NNW	6.1	NNW	13.0	NNW	0.0	0.0	0.0	1.1
23	14.7	18.6	11.7				3.3	ENE	5.2	E	9.5	E	0.0	0.0	0.0	5.2
24	15.5	17.4	13.5				3.4	SE	7.0	SE	13.2	SE	16.0	9.5	4.0	0.0
25	18.3	22.2	15.6				3.0	ENE	5.9	ENE	10.9	E	4.5	2.0	0.5	8.5
26	18.8	22.7	17.0				5.1	E	7.4	E	14.2	E	0.0	0.0	0.0	8.3
27	19.9	23.5	17.3				4.8	SE	7.0	SE	14.4	SE	0.5	0.5	0.5	8.0
28	20.4	24.0	18.6				4.1	SSW	8.4	SSW	16.9	SSW	46.5	29.5	12.0	3.1
29	20.0	23.4	17.4				1.7	SE	3.2	ESE	5.5	ESE	0.0	0.0	0.0	5.3
30	20.4	23.1	19.1				3.1	SSW	5.8	WSW	11.1	SW	14.0	9.0	3.5	0.0
31	20.1	22.1	19.2				3.5	ESE	6.4	ESE	10.9	ESE	2.5	1.0	0.5	0.0
前半旬	15.6	18.8	13.1				3.8	NNW					22.0			14.8
後半旬	19.9	23.1	18.1				3.7	ESE					63.5			24.7
旬	18.0	21.2	15.8				3.8	E					85.5			39.5
平年差/比	+0.6	+0.7	+0.9	//	//	//							97			104

観測所名	名護															10℃以上積算気温	225
日付	気温(℃)			蒸気圧 (hPa)	相対湿度(%)		風向・風速(m/s)						降水量(mm)			日照
	平均	最高	最低	平均	平均	最小	平均	最多	最大	風向	瞬間	風向	日計	1時間	10分	(h)
21	19.2	22.5	16.5	18.0	80	53	4.7	NNW	10.1	N	16.6	N	2.5	2.5	2.0	0.0
22	16.0	18.3	14.4	10.8	59	50	5.6	N	8.1	N	14.0	N	0.0	0.0	0.0	1.3
23	16.6	20.2	12.9	10.6	57	40	2.9	NNE	5.3	NE	10.0	NNE	0.0	0.0	0.0	5.2
24	18.4	21.0	15.6	16.6	78	62	2.7	SE	5.5	SE	10.9	SE	11.0	5.5	2.0	0.2
25	20.4	24.6	17.3	20.0	85	62	2.8	NE	6.5	NE	10.2	NNE	6.0	4.0	2.0	6.3
26	20.8	24.5	17.5	18.0	74	58	3.7	E	6.1	ESE	10.0	ENE	0.0	0.0	0.0	8.0
27	22.5	25.2	20.1	21.5	79	68	3.7	SE	8.5	SE	13.4	SE	0.0	0.0	0.0	5.7
28	22.7	24.7	21.3	26.0	94	88	5.3	S	11.6	S	15.3	SSW	27.0	21.0	10.5	0.4
29	22.6	26.2	20.3	25.0	91	74	1.5	S	4.1	SE	6.3	SE	0.0	0.0	0.0	3.4
30	22.9	24.7	21.5	26.6	95	87	3.0	S	6.1	SW	9.2	N	13.0	10.0	4.0	0.1
31	22.9	26.3	20.4	25.2	90	73	2.3	ESE	5.6	SE	9.1	SE	0.0	0.0	0.0	2.2
前半旬	18.1	21.3	15.3	15.2	72	40	3.7	N					19.5			13.0
後半旬	22.4	25.3	20.2	23.7	87	58	3.3	S					40.0			19.8
旬	20.5	23.5	18.0	19.8	80	40	3.5	N					59.5			32.8
平年差/比	+1.0	+1.3	+1.4	//	//	//							93			86

観測所名	北原															10℃以上積算気温	229
日付	気温(℃)			蒸気圧 (hPa)	相対湿度(%)		風向・風速(m/s)						降水量(mm)			日照
	平均	最高	最低	平均	平均	最小	平均	最多	最大	風向	瞬間	風向	日計	1時間	10分	(h)
21	18.8	21.2	16.4				10.4	NNW	14.8	N	19.0	N	0.0	0.5	0.0	
22	16.0	18.7	14.7				10.6	N	13.9	N	17.5	N	0.0	0.0	0.0	
23	17.3	20.5	15.2				4.6	ENE	8.1	N	10.8	NNE	0.0	0.0	0.0	
24	18.5	21.4	16.2				6.3	SE	14.7	SE	18.0	SE	40.5	11.5	4.5	
25	21.0	23.9	18.2				4.9	WNW	7.2	NE	10.3	NE	0.0	0.0	0.0	
26	21.8	25.4	19.7				5.4	ESE	9.5	ESE	12.9	ESE	0.0	0.0	0.0	
27	22.8	25.1	20.9				10.0	SSE	12.3	SE	14.4	SE	0.0	0.0	0.0	
28	22.9	24.7	21.1				6.3	S	10.4	SW	14.9	SW	21.5	17.5	8.5	
29	22.9	25.8	20.2				3.8	SE	9.5	SE	11.3	SE	0.0	0.0	0.0	
30	23.7	25.8	22.0				4.1	SSE	7.7	SSE	10.3	SSE	1.5	1.5	1.0	
31	23.2	25.5	21.0				3.7	ESE	10.6	SE	12.3	SE	1.0	0.5	0.5	
前半旬	18.3	21.1	16.1				7.4	N					40.5			
後半旬	22.9	25.4	20.8				5.6	SSE					24.0			
旬	20.8	23.5	18.7				6.4	N					64.5			
平年差/比	+1.3	+1.1	+1.9	//	//	//							97			

＊日最大1時間降水量が日降水量より多くなることがあります。
＊下線付きの値は旬の気温の最高・最低値及び風速、降水量の最大値を示します。
＊伊是名、奥の日照時間は「推計気象分布（日照時間）」から得られる推計値です。平年値については推計値相当の値に補正しています。

＊ ″)″は準正常値、″]″は資料不足値、″×″は欠測を表します。
＊平年差/比が″//″の地点には平年値がありません。

地域気象観測旬報

2021 年 3 月 21 日～ 31 日
沖縄本島地方 2 (2/7)

観測所名	久米島															10℃以上積算気温	229
日付	気温(℃)			蒸気圧(hPa)	相対湿度(%)		風向・風速(m/s)						降水量(mm)			日照
	平均	最高	最低	平均	平均	最小	平均	最多	最大	風向	瞬間	風向	日計	1時間	10分	(h)
21	18.7	21.0	16.3	16.7	76	47	6.3	NNW	11.0	N	18.3	N	0.0	0.0	0.0	0.0
22	15.7	17.9	14.9	10.2	57	46	6.5	N	8.7	N	15.5	N	0.0	0.0	0.0	0.6
23	17.7	21.2	15.2	10.8	54	44	3.8	NE	6.2	N	9.5	NNE	0.0	0.0	0.0	5.9
24	19.1	21.0	17.7	17.3	78	60	5.4	SE	10.2	SE	14.9	SE	39.5	11.0	5.0	0.0
25	20.0	23.6	14.5	18.5	79	59	3.2	WNW	6.5	NE	10.8	NE	0.0	5.0	0.5	7.3
26	22.1	25.3	20.3	19.7	74	58	5.1	E	7.3	ESE	11.4	SE	0.0	0.0	0.0	7.6
27	23.0	25.5	21.3	23.4	83	74	6.7	SSE	9.0	SSE	12.2	SE	0.0	0.0	0.0	2.3
28	22.7	24.9	20.3	26.1	94	87	4.3	S	8.7	SSW	13.8	SSW	22.0	15.0	5.5	0.2
29	22.8	25.8	20.0	25.7	93	81	2.6	SE	6.1	SSE	8.5	SE	0.0	0.0	0.0	8.6
30	24.0	26.9	21.9	27.0	91	74	3.4	SW	6.6	W	11.4	WSW	1.0	1.0	1.0	3.3
31	23.1	26.3	21.4	26.1	93	81	2.5	ESE	7.3	SE	9.9	SE	1.0	0.5	0.5	0.8
前半旬	18.2	20.9	15.7	14.7	69	44	5.0	N					39.5			13.8
後半旬	23.0	25.8	20.9	24.7	88	58	4.1	SE					24.0			22.8
旬	20.8	23.6	18.5	20.1	79	44	4.5	SE					63.5			36.6
平年差/比	+1.0	+1.1	+1.3	//	//	//							75			97

観測所名	宮城島															10℃以上積算気温	222
日付	気温(℃)			蒸気圧(hPa)	相対湿度(%)		風向・風速(m/s)						降水量(mm)			日照
	平均	最高	最低	平均	平均	最小	平均	最多	最大	風向	瞬間	風向	日計	1時間	10分	(h)
21	18.8	22.1	16.0				7.2	NNW	10.6	N	17.6	N	1.0	1.0	0.5	0.0
22	15.6	18.2	14.5				6.9	N	9.3	NNE	14.3	N	0.0	0.0	0.0	0.8
23	16.7	18.9	14.3				5.3	ENE	6.7	ESE	10.3	ENE	0.0	0.0	0.0	6.8
24	18.9	21.5	17.6				6.3	SE	9.4	SE	14.3	S	6.5	3.0	1.5	0.6
25	20.4	23.5	17.8				4.4	ENE	8.7	NE	12.4	NE	2.5	2.5	1.0	8.4
26	20.8	22.2	19.9				7.5	E	9.8	ESE	13.8	E	0.0	0.0	0.0	8.0
27	21.9	24.7	20.2				6.7	SE	9.2	ESE	12.3	ESE	0.0	0.0	0.0	5.5
28	22.0	23.9	20.3				6.1	S	11.7	SW	25.4	WSW	16.0	15.0	9.0	1.0
29	21.9	24.8	20.9				2.4	SSE	4.7	SE	7.2	SE	0.0	0.0	0.0	3.5
30	22.5	24.6	20.9				4.5	SSE	11.6	WSW	14.4	WSW	6.0	5.5	3.0	1.8
31	22.0	23.3	20.8				4.6	E	8.2	E	10.5	E	0.5	0.5	0.5	1.1
前半旬	18.1	20.8	16.0				6.0	N					10.0			16.6
後半旬	21.9	23.9	20.5				5.3	E					22.5			20.9
旬	20.1	22.5	18.5				5.6	E					32.5			37.5
平年差/比	//	//	//	//	//	//							//			//

観測所名	渡嘉敷															10℃以上積算気温	208
日付	気温(℃)			蒸気圧(hPa)	相対湿度(%)		風向・風速(m/s)						降水量(mm)			日照
	平均	最高	最低	平均	平均	最小	平均	最多	最大	風向	瞬間	風向	日計	1時間	10分	(h)
21	17.2	20.8	14.7				7.1	NNW	12.7	N	18.9	N	0.5	0.5	0.5	0.0
22	14.0	15.2	13.3				7.8	N	10.6	N	17.1	N	0.0	0.0	0.0	0.0
23	15.4	18.4	13.2				3.8	NE	5.8	ESE	9.6	NE	0.0	0.0	0.0	4.8
24	17.6	19.2	15.8				6.9	SE	10.8	SE	16.6	SSE	11.5	6.5	2.5	0.0
25	18.9	21.6	16.3				4.7	WNW	8.4	WNW	12.6	W	0.5	0.5	0.5	11.0
26	19.8	22.2	18.1				5.0	E	8.1	ESE	12.6	E	0.0	0.0	0.0	7.6
27	20.7	22.7	19.1				8.0	SE	10.3	SE	14.3	SE	0.0	0.0	0.0	4.7
28	20.9	23.0	19.6				5.9	S	9.6	SW	18.7	SW	21.5	10.5	7.5	0.1
29	20.9	22.9	19.5				2.8	SE	7.2	SE	10.1	SSE	0.0	0.0	0.0	5.1
30	21.6	22.8	20.5				4.5	SW	8.5	WNW	13.7	W	1.0	0.5	0.5	0.4
31	21.3	23.8	20.1				3.2	ESE	7.1	SE	10.5	ESE	0.0	0.0	0.0	2.3
前半旬	16.6	19.0	14.7				6.1	N					12.5			15.8
後半旬	20.9	22.9	19.5				4.9	ESE					22.5			20.2
旬	18.9	21.1	17.3				5.4	SE					35.0			36.0
平年差/比	+0.9	+0.6	+1.4	//	//	//							45			87

観測所名	那覇															10℃以上積算気温	231
日付	気温(℃)			蒸気圧(hPa)	相対湿度(%)		風向・風速(m/s)						降水量(mm)			日照
	平均	最高	最低	平均	平均	最小	平均	最多	最大	風向	瞬間	風向	日計	1時間	10分	(h)
21	19.8	22.9	17.0	18.2	78	53	7.2	N	11.6	N	18.0	N	1.5	1.5	1.0	0.0
22	16.6	18.3	15.2	10.8	57	49	7.4	N	10.4	N	16.5	N	0.0	0.0	0.0	0.8
23	17.3	20.9	13.8	10.5	53	41	4.4	NE	6.9	E	9.9	ENE	0.0	0.0	0.0	6.0
24	19.3	21.3	17.3	16.3	73	57	4.9	ESE	8.7	SE	13.8	SE	12.0	9.0	2.5	0.2
25	21.2	24.1	18.9	19.1	77	59	4.9	NW	7.9	ENE	11.5	ENE	1.5	1.0	0.5	11.0
26	21.9	24.6	20.1	18.8	72	58	6.6	E	9.5	E	14.1	ENE	0.0	0.0	0.0	8.0
27	22.8	25.5	20.7	21.8	79	68	6.7	SE	9.7	SE	14.4	SE	0.0	0.0	0.0	4.7
28	22.8	25.6	21.4	25.4	92	84	6.3	SSE	12.7	SSW	20.2	SW	11.0	8.5	6.0	0.9
29	22.7	25.3	20.9	24.9	91	79	2.2	SE	5.4	SE	7.5	SE	0.0	0.0	0.0	0.4
30	23.3	25.4	22.1	26.7	93	87	3.8	SW	8.5	SW	11.6	SW	8.5	5.5	3.5	0.1
31	23.1	26.1	21.0	25.4	90	77	3.6	ESE	6.8	ESE	9.6	ESE	0.5	0.5	0.5	1.8
前半旬	18.8	21.5	16.4	15.0	68	41	5.8	N					15.0			18.0
後半旬	22.8	25.4	21.0	23.8	86	58	4.9	SE					20.0			15.9
旬	21.0	23.6	18.9	19.8	78	41	5.3	N					35.0			33.9
平年差/比	+1.1	+0.9	+1.3	//	//	//							60			84

＊日最大1時間降水量が日降水量より多くなることがあります。
＊下線付きの値は旬の気温の最高・最低値及び風速、降水量の最大値を示します。
＊宮城島、渡嘉敷の日照時間は「推計気象分布（日照時間）」から得られる推計値です。平年値については推計値相当の値に補正しています。

＊ ″)″は準正常値、″]″は資料不足値、″×″は欠測を表します。
＊平年差/比が″//″の地点には平年値がありません。

地域気象観測旬報

2021 年 3 月 21 日～ 31 日
沖縄本島地方 3 (3/7)

観測所名	安次嶺												10℃以上積算気温			232
日付	気温(℃)			蒸気圧 (hPa)	相対湿度(%)		風向・風速(m/s)						降水量(mm)			日照
	平均	最高	最低	平均	平均	最小	平均	最多	最大	風向	瞬間	風向	日計	1時間	10分	(h)
21	19.8	23.0	17.0				9.0	NNW	14.9	N	19.0	N	1.5	1.5	1.5	
22	16.6	19.2	15.5				10.1	N	12.6	N	15.4	N	0.0	0.0	0.0	
23	17.5	21.0	14.5				4.6	E	7.8	NNE	11.3	NE	0.0	0.0	0.0	
24	19.3	21.7	17.3				4.7	ESE	8.6	SSE	11.8	SSE	14.0	10.5	4.0	
25	21.4	23.7	19.3				6.0	NW	9.3	N	11.8	NE	0.5	0.5	0.5	
26	22.0	25.0	20.0				5.7	E	8.8	ENE	12.9	ENE	0.0	0.0	0.0	
27	23.0	26.5	20.6				6.9	SE	9.6	SE	13.4	SSE	0.0	0.0	0.0	
28	22.8	25.7	21.5				6.6	S	13.9	SW	18.5	SW	11.0	8.0	6.0	
29	22.8	25.4	21.0				2.9	SE	5.5	SE	8.2	SSE	0.0	0.0	0.0	
30	23.3	25.5	21.9				3.7	SSE	7.3	S	9.8	S	7.0	5.0	3.0	
31	23.4	26.5	21.2				3.3	E	6.4	ESE	10.8	E	1.0	1.0	1.0	
前半旬	18.9	21.7	16.7				6.9	N					16.0			
後半旬	22.9	25.8	21.0				4.9	E					19.0			
旬	21.1	23.9	19.1				5.8	E					35.0			
平年差/比	+1.1	+1.0	+1.6	//	//	//							72			

観測所名	糸数												10℃以上積算気温			210
日付	気温(℃)			蒸気圧 (hPa)	相対湿度(%)		風向・風速(m/s)						降水量(mm)			日照
	平均	最高	最低	平均	平均	最小	平均	最多	最大	風向	瞬間	風向	日計	1時間	10分	(h)
21	17.7	21.0	14.6				7.9	NNW	13.5	N	19.8	NNW	0.0	0.0	0.0	0.1
22	14.3	16.9	12.9				8.3	N	11.5	N	18.3	N	0.0	0.0	0.0	0.6
23	15.4	20.2	12.1				5.2	N	6.9	NE	10.9	N	0.0	0.0	0.0	6.5
24	17.5	19.5	15.7				5.9	SE	10.2	SSE	16.2	SSE	19.0	16.5	7.0	0.0
25	19.1	22.4	16.5				5.0	NW	8.8	NE	13.2	ENE	3.0	1.5	1.0	11.1
26	19.9	23.2	18.0				7.5	E	10.1	E	14.2	E	0.0	0.0	0.0	8.2
27	20.8	23.4	18.6				6.6	SE	10.7	SE	14.3	SE	0.0	0.0	0.0	5.9
28	20.9	22.7	19.6				3.9	S	7.6	SSW	13.6	SSW	15.5	10.0	7.0	0.0
29	21.1	23.7	19.4				2.8	SSE	6.4	SSE	8.8	SSE	0.5	0.5	0.5	1.7
30	21.8	23.8	20.5				3.2	S	7.1	NNW	10.7	NNW	6.5	5.0	2.5	0.1
31	21.4	25.2	19.8				4.2	ENE	7.5	SSE	10.7	SE	0.5	0.5	0.5	1.2
前半旬	16.8	20.0	14.4				6.5	N					22.0			18.3
後半旬	21.0	23.7	19.3				4.7	SSE					23.0			17.1
旬	19.1	22.0	17.1				5.5	E					45.0			35.4
平年差/比	+0.9	+0.6	+1.5	//	//	//							85			92

＊日最大1時間降水量が日降水量より多くなることがあります。
＊下線付きの値は旬の気温の最高・最低値及び風速、降水量の最大値を示します。
＊糸数の日照時間は「推計気象分布（日照時間）」から得られる推計値です。平年値については推計値相当の値に補正しています。

＊ ″)″は準正常値、″]″は資料不足値、″×″は欠測を表します。
＊平年差/比が″//″の地点には平年値がありません。

地域気象観測旬報

2021 年 3 月 21 日～ 31 日
大東島地方 (4/7)

観測所名	北大東															10℃以上積算気温	233
日付	気温(℃)			蒸気圧 (hPa)	相対湿度(%)		風向・風速(m/s)						降水量(mm)			日照
	平均	最高	最低	平均	平均	最小	平均	最多	最大	風向	瞬間	風向	日計	1時間	10分	(h)
21	22.8	26.8	19.4				6.6	NW	9.8	NW	13.9	NNW	0.0	0.0	0.0	
22	18.4	20.4	17.3				7.6	NNW	9.6	N	13.9	NNW	0.5	0.5	0.5	
23	17.9	20.9	16.3				7.1)	NE	10.1)	E)	13.4)	E)	0.0	0.0	0.0	
24	20.5	23.3)	17.9)				8.3	ESE	14.5	SE	17.0	SE	0.5	0.5)	0.5)	
25	22.0	26.2	19.6				8.7	NNE	14.9	SE	17.5	SE	4.5	4.0	3.5	
26	21.1	23.9	19.6				8.8	ENE	11.0	E	12.9	ESE	0.0	0.0	0.0	
27	21.1	23.2	19.4				8.8	ESE	10.5	ESE	12.9	ESE	0.0	0.0	0.0	
28	22.7	25.9	20.8				6.2	S	9.8	ESE	15.4	W	8.0	8.0	7.0	
29	21.4	22.5	20.4				2.8	S	8.0	SSE	9.3	SSE	9.0	3.5	1.0	
30	22.3	25.5	20.5				3.8	SE	9.7	WNW	17.0	WNW	18.5	16.5	9.5	
31	22.7	25.2	20.9				5.5	ENE	8.0	ENE	9.3	E	0.0	0.0	0.0	
前半旬	20.3	23.5	18.1				7.7	NNW					5.5			
後半旬	21.9	24.4	20.3				6.0	ESE					35.5			
旬	21.2	24.0	19.3				6.7	ESE					41.0			
平年差/比	+1.2	+1.4	+1.5	//	//	//							124			

観測所名	南大東															10℃以上積算気温	233
日付	気温(℃)			蒸気圧 (hPa)	相対湿度(%)		風向・風速(m/s)						降水量(mm)			日照
	平均	最高	最低	平均	平均	最小	平均	最多	最大	風向	瞬間	風向	日計	1時間	10分	(h)
21	22.8	27.0	19.6	22.5	81	68	5.6	NW	9.0	NW	13.8	NW	0.0	0.0	0.0	3.6
22	18.5	20.2	17.1	13.8	64	54	5.9	NNW	8.0	NNW	14.1	N	0.0	0.0	0.0	0.0
23	17.8	20.5	16.4	10.6	52	41	5.1	NNE	7.3	NNE	11.3	NE	0.0	0.0	0.0	3.9
24	20.4	23.0	17.6	15.5	64	53	5.4	ESE	12.0	SE	17.3	SE	0.5	0.5	0.5	3.8
25	22.2	25.4	19.6	22.6	84	71	6.9	SSE	12.0	SE	17.4	SSW	20.0	19.0	15.0	6.5
26	20.9	23.4	19.5	17.0	69	58	6.5	NE	8.8	NE	13.1	ENE	0.0	0.0	0.0	7.5
27	21.3	24.1	19.1	17.3	69	57	5.9	ESE	8.5	ESE	11.8	ESE	0.0	0.0	0.0	8.0
28	23.2	26.4	20.8	24.5	86	76	6.0	S	11.1	W	17.1	W	20.5	20.0	16.0	7.6
29	21.5	23.0	19.6	25.0	97	92	2.9	SSE	6.1	S	8.3	SSW	10.0	3.0	1.0	0.0
30	22.4	26.1	19.8	26.4	97	87	3.8	SE	9.1	W	16.3	NW	36.5	27.5	9.0	3.7
31	22.2	24.8	20.2	24.0	90	79	3.6	ENE	6.5	ENE	9.5	ENE	0.0	0.0	0.0	4.3
前半旬	20.3	23.2	18.1	17.0	69	41	5.8	NNW					20.5			17.8
後半旬	21.9	24.6	19.8	22.4	85	57	4.8	E					67.0			31.1
旬	21.2	24.0	19.0	19.9	78	41	5.2	E					87.5			48.9
平年差/比	+1.0	+0.8	+1.7	//	//	//							249			90

観測所名	旧東															10℃以上積算気温	231
日付	気温(℃)			蒸気圧 (hPa)	相対湿度(%)		風向・風速(m/s)						降水量(mm)			日照
	平均	最高	最低	平均	平均	最小	平均	最多	最大	風向	瞬間	風向	日計	1時間	10分	(h)
21	22.6	26.3	19.2				5.3	NNW	7.9	NNW	12.3	NNW	0.0	0.0	0.0	
22	18.3	20.1	17.0				6.6	NNW	8.1	NNW	12.3	N	0.0	0.0	0.0	
23	17.7	21.0	16.2				5.7	NNE	8.7	NNE	11.3	NE	0.0	0.0	0.0	
24	20.2	22.6	17.6				3.8	ESE	9.8	SE	15.4	SE	0.5	0.5	0.5	
25	21.9	25.1	19.6				6.7	S	10.2	SSW	14.4	S	18.0	16.5	15.0	
26	20.8	23.1	19.3				5.6	NE	7.9	NE	11.8	NE	0.0	0.0	0.0	
27	20.8	22.6	19.2				3.7	ESE	6.1	SSE	9.8	ESE	0.0	0.0	0.0	
28	22.9	26.5	20.7				5.2	S	8.8	W	15.4	WNW	16.0	15.0	12.5	
29	21.4	22.7	20.4				2.6	SSE	5.4	SSW	7.7	WSW	9.0	2.5	1.0	
30	22.3	27.0)	20.2)				3.8	SE	9.9	SW	14.4	WNW	25.0	19.5	10.0	
31	22.1	24.5	20.8				2.8	ENE	5.1	NE	7.7	ENE	0.0	0.0	0.0	
前半旬	20.1	23.0	17.9				5.6	NNW					18.5			
後半旬	21.7	24.4	20.1				4.0	ENE					50.0			
旬	21.0	23.8	19.1				4.7	ENE					68.5			
平年差/比	+1.1	+1.2	+1.4	//	//	//							205			

＊日最大1時間降水量が日降水量より多くなることがあります。
＊下線付きの値は旬の気温の最高・最低値及び風速、降水量の最大値を示します。

＊ ")"は準正常値、"]"は資料不足値、"×"は欠測を表します。
＊平年差/比が"//"の地点には平年値がありません。

地域気象観測旬報

2021 年 3 月 21 日～ 31 日
宮古島地方 (5/7)

観測所名	下地島												10℃以上積算気温			239
日付	気温(℃)			蒸気圧 (hPa)	相対湿度(%)		風向・風速(m/s)						降水量(mm)			日照
	平均	最高	最低	平均	平均	最小	平均	最多	最大	風向	瞬間	風向	日計	1時間	10分	(h)
21	20.1	22.9	16.8				10.1	NNE	14.3	NNE	18.5	NNE	0.5	0.5	0.5	
22	17.1	19.3	15.8				11.1	NNE	14.4	N	18.5	N	0.0	0.0	0.0	
23	18.7	22.1	16.2				5.9	ENE	8.5	NNE	11.3	NE	0.0	0.0	0.0	
24	19.4	21.6	17.6				6.2	ESE	12.0	NW	15.4	NW	17.5	5.0	3.0	
25	21.1	24.2	18.8				7.2	NNW	9.7	NNW	12.9	NNW	0.0	0.0	0.0	
26	22.1	26.1	17.9				5.1	E	8.5	E	11.3	E	0.0	0.0	0.0	
27	23.7	26.4	21.5				7.7	SSE	10.2	SSE	12.9	SSE	1.0	1.0	0.5	
28	24.1	27.3	21.9				4.5	S	7.4	NNE	10.3	N	7.5	5.0	2.5	
29	23.7	26.6	21.6				3.0	SE	5.8	NNE	7.2	SSE	1.0	1.0	0.5	
30	24.6	27.3	23.3				3.0	SSW	5.0	S	8.2	SSW	0.0	0.0	0.0	
31	24.5	27.6	21.9				2.6	SE	7.4	SSE	8.7	SSE	0.0	0.0	0.0	
前半旬	19.3	22.0	17.0				8.1	NNE					18.0			
後半旬	23.8	26.9	21.4				4.3	SSE					9.5			
旬	21.7	24.7	19.4				6.0	NNE					27.5			
平年差/比	+1.1	+1.0	+1.6	//	//	//							49			

観測所名	宮古島												10℃以上積算気温			238
日付	気温(℃)			蒸気圧 (hPa)	相対湿度(%)		風向・風速(m/s)						降水量(mm)			日照
	平均	最高	最低	平均	平均	最小	平均	最多	最大	風向	瞬間	風向	日計	1時間	10分	(h)
21	19.8	22.9	16.8	19.5	84	67	6.1	NNE	9.9	NNE	16.5	N	1.0	1.0	0.5	0.0
22	16.7	18.4	15.7	11.2	59	51	7.1	NNE	9.8	NNE	16.8	NNE	0.0	0.0	0.0	0.5
23	18.3	20.9	16.3	11.9	57	45	4.7	NE	7.1	ENE	11.1	E	0.0	0.0	0.0	6.7
24	19.3	21.1	17.6	19.5	87	65	4.0	ESE	6.6	NNW	12.1	NNW	23.5	10.5	5.5	0.0
25	21.0	23.8	19.0	17.7	71	61	4.6	NNW	6.7	NNE	10.8	NW	0.0	0.0	0.0	9.4
26	22.2	24.6	20.3	20.8	78	67	4.6	E	7.3	E	11.9	ENE	0.0	0.0	0.0	4.6
27	23.7	26.8	22.1	25.1	86	74	4.8	SSE	7.8	S	12.8	S	0.0	0.0	0.0	7.9
28	24.2	27.7	21.7	28.0	93	80	5.0	SSW	8.8	SSW	14.1	SSW	7.0	4.5	2.0	5.7
29	23.5	26.8	21.7	27.4	95	82	2.6	SSW	5.6	S	8.7	S	8.5	6.0	3.0	1.0
30	24.6	27.3	23.6	28.7	93	84	4.0	SW	6.5	SSW	11.1	S	0.0	0.0	0.0	4.8
31	24.9	27.7	22.5	28.3	90	73	2.4	ESE	5.9	SSW	8.6	SSW	0.0	0.0	0.0	6.5
前半旬	19.0	21.4	17.1	16.0	72	45	5.3	NNE					24.5			16.6
後半旬	23.9	26.8	22.0	26.4	89	67	3.9	SSW					15.5			30.5
旬	21.7	24.4	19.8	21.6	81	45	4.5	NNE					40.0			47.1
平年差/比	+0.8	+0.8	+1.2	//	//	//							81			112

観測所名	鏡原												10℃以上積算気温			237
日付	気温(℃)			蒸気圧 (hPa)	相対湿度(%)		風向・風速(m/s)						降水量(mm)			日照
	平均	最高	最低	平均	平均	最小	平均	最多	最大	風向	瞬間	風向	日計	1時間	10分	(h)
21	19.7	22.5	16.5				6.2	N	10.5	NNE	15.9	NNE	1.0	0.5	0.5	
22	16.5	19.7	15.2				7.4	NNE	10.6	NNE	17.0	NNE	0.0	0.0	0.0	
23	18.1	21.4	15.5				5.0	ENE	7.8	ENE	11.8	ENE	0.0	0.0	0.0	
24	19.1	22.0	17.5				4.7	ESE	8.5	SSE	11.8	SSE	15.5	5.0	2.5	
25	20.9	24.4	18.2				5.1	NNW	7.5	NNW	10.3	N	0.0	0.0	0.0	
26	22.0	25.6	18.8				5.3	E	8.5	E	11.8	E	0.0	0.0	0.0	
27	23.6	26.1	22.0				6.8	SSE	10.0	SSE	13.4	S	0.0	0.0	0.0	
28	24.2	27.8	21.3				6.3	SSW	10.9	SSW	16.5	SSW	8.5	8.5	3.5	
29	23.4	27.6	21.3				3.0	S	6.1	SSW	8.7	SSW	7.5	2.5	1.5	
30	24.7	27.9	23.0				4.9	SSW	8.3	SSW	10.8	WSW	0.0	0.0	0.0	
31	24.5	28.4	21.3				2.6	ESE	6.6	SSW	9.3	S	0.0	0.0	0.0	
前半旬	18.9	22.0	16.6				5.7	NNE					16.5			
後半旬	23.7	27.2	21.3				4.8	SSE					16.0			
旬	21.5	24.9	19.1				5.2	NNE					32.5			
平年差/比	+1.3	+1.3	+1.8	//	//	//							60			

観測所名	仲筋												10℃以上積算気温			243
日付	気温(℃)			蒸気圧 (hPa)	相対湿度(%)		風向・風速(m/s)						降水量(mm)			日照
	平均	最高	最低	平均	平均	最小	平均	最多	最大	風向	瞬間	風向	日計	1時間	10分	(h)
21	20.0	23.0	17.3				6.4	NNE	9.5	NNE	15.9	NNE	1.0	0.5	0.5	
22	17.1	18.2	16.2				7.0	NNE	9.1	NNE	15.4	NNE	0.0	0.0	0.0	
23	18.9	22.7	16.5				3.2	ENE	4.7	NE	8.7	ENE	0.0	0.0	0.0	
24	19.9	20.9	18.9				4.8	NNW	10.2	NNW	12.9	N	26.0	7.5	2.0	
25	21.7	24.9	19.3				5.9	NNW	9.3	NNW	11.8	NNW	0.0	0.0	0.0	
26	22.4	26.1	19.6				3.1	ESE	5.3	E	8.7	E	5.0	4.0	3.0	
27	23.9	26.5	22.0				4.9	SSE	6.8	SSE	9.8	SSE	1.0	1.5	0.5	
28	24.7	27.7	22.6				4.8	S	7.7	S	10.3	S	15.0	15.0	9.5	
29	24.6	27.6	22.5				2.7	SSE	4.6	SSE	6.2	S	3.5	8.5	2.0	
30	24.9	27.8	23.6				3.0	SSW	5.6	S	7.2	SSW	0.0	0.0	0.0	
31	25.1	28.1	23.6				1.9	ESE	4.7	SSE	6.2	SSE	0.0	0.0	0.0	
前半旬	19.5	21.9	17.6				5.5	NNE					27.0			
後半旬	24.3	27.3	22.3				3.4	SSE					24.5			
旬	22.1	24.9	20.2				4.3	NNE					51.5			
平年差/比	+1.1	+0.8	+2.0	//	//	//							107			

＊日最大1時間降水量が日降水量より多くなることがあります。
＊下線付きの値は旬の気温の最高・最低値及び風速、降水量の最大値を示します。

＊ ″)″は準正常値、″]″は資料不足値、″×″は欠測を表します。
＊平年差/比が″//″の地点には平年値がありません。

地域気象観測旬報

2021 年 3 月 21 日～ 31 日
八重山地方 1 (6/7)

観測所名	伊原間															10℃以上積算気温	239
日付	気温(℃)			蒸気圧(hPa)	相対湿度(%)		風向・風速(m/s)						降水量(mm)			日照
	平均	最高	最低	平均	平均	最小	平均	最多	最大	風向	瞬間	風向	日計	1時間	10分	(h)
21	19.3	22.7	15.9				4.3	NNE	7.5	NNE	13.5	N	1.0	1.0	0.5	0.0
22	16.3	17.3	15.5				5.1	NNE	7.4	N	14.8	N	0.0	0.0	0.0	0.0
23	18.6	21.0	15.9				4.5	ENE	7.2	ESE	10.1	ESE	0.0	0.0	0.0	4.1
24	19.8	20.7	18.9				5.9	ESE	9.1	NW	13.7	NNW	15.5	7.5	2.5	0.0
25	21.1	23.9	18.9				5.5	NNW	7.8	NNW	12.4	NNW	0.0	0.0	0.0	10.3
26	22.3	24.3	20.8				5.5	ESE	7.2	ESE	11.4	ESE	1.0	0.5	0.5	4.6
27	23.3	24.9	22.4				5.3	SSE	8.0	SSE	11.0	SE	2.5	1.5	1.0	0.3
28	24.4	26.6	22.3				4.3	S	7.4	S	11.9	SSW	0.0	0.0	0.0	0.8
29	24.4	26.6	22.1				2.4	SE	4.9	S	7.2	S	14.5	8.5	4.5	6.9
30	25.3	28.6	23.8				2.4	SSW	4.7	SSW	7.6	SW	0.0	0.0	0.0	2.7
31	24.6	27.5	23.4				2.4	ENE	5.0	SE	6.7	SE	0.0	0.0	0.0	5.0
前半旬	19.0	21.1	17.0				5.1	NNE					16.5			14.4
後半旬	24.1	26.4	22.5				3.7	SSE					18.0			20.3
旬	21.8	24.0	20.0				4.3	NNE					34.5			34.7
平年差/比	+0.6	+0.2	+1.1	//	//	//							58			96

観測所名	所野															10℃以上積算気温	246
日付	気温(℃)			蒸気圧(hPa)	相対湿度(%)		風向・風速(m/s)						降水量(mm)			日照
	平均	最高	最低	平均	平均	最小	平均	最多	最大	風向	瞬間	風向	日計	1時間	10分	(h)
21	20.5	24.5	17.6				12.5	NNE	16.4	NNE	20.1	NNE	8.5	2.0	1.0	
22	17.3	19.0	15.7				12.4	NNE	15.0	NNE	19.5	NE	0.0	0.5)	0.5)	
23	18.9	21.9	16.8				5.6	ENE	10.0	NE	12.9	NE	0.0	0.0	0.0	
24	20.1	21.7	19.1				7.1	NNW	15.2	NNW	18.5	N	3.0	1.5	0.5	
25	21.3	23.8	19.1				9.6	N	14.0	N	17.5	N	0.0	0.0	0.0	
26	22.2	25.1	18.5				3.7	ESE	8.3	NE	9.3	NE	1.0	1.0	1.0	
27	24.4	27.1	22.5				4.1	S	7.0	SSE	9.8	SSE	6.5	6.0	2.5	
28	25.3	27.9	21.9				5.9	S	9.7	S	13.4	NNE	17.0	8.5	4.5	
29	25.1	27.7	22.6				2.6	ENE	4.8	ENE	6.2	ENE	0.0	1.5	0.0	
30	25.7	28.2	24.1				2.6	SSW	5.2	SSE	6.7	ESE	0.0	0.0	0.0	
31	25.6	28.6	23.8				3.1	NE	6.2	NNE	7.2	SSE	0.0	0.0	0.0	
前半旬	19.6	22.2	17.7				9.4	NNE					11.5			
後半旬	24.7	27.4	22.2				3.7	S					24.5			
旬	22.4	25.0	20.2				6.3	NNE					36.0			
平年差/比	+1.2	+1.2	+1.2	//	//	//							88			

観測所名	与那国島															10℃以上積算気温	244
日付	気温(℃)			蒸気圧(hPa)	相対湿度(%)		風向・風速(m/s)						降水量(mm)			日照
	平均	最高	最低	平均	平均	最小	平均	最多	最大	風向	瞬間	風向	日計	1時間	10分	(h)
21	19.9	23.9	16.9	21.1	90	71	10.5	NNE	14.4	NNE	20.1	N	4.5	1.0	0.5	0.0
22	16.7	18.0	15.3	13.2	69	60	10.8	NNE	13.5	NNE	19.7	NNE	0.0	0.0	0.0	0.0
23	18.8	23.2	16.8	13.5	62	53	5.5	NE	8.7	NE	13.2	NE	0.0	0.0	0.0	3.0
24	19.8	21.5	18.6	18.4	79	62	6.4	NNW	13.0	NNW	18.3	N	4.5	2.0	1.5	0.0
25	21.0	24.3	18.6	18.5	74	62	8.0	N	11.7	N	16.6	NNW	0.0	0.0	0.0	6.5
26	22.4	26.0	18.4	21.9	81	63	4.3	SE	7.1	SE	9.5	SE	1.0	1.0	1.0	7.4
27	24.3	27.3	22.1	27.3	90	75	4.4	S	7.7	S	10.7	SSE	13.0	12.0	3.5	5.4
28	25.2	28.0	22.1	30.1	94	86	5.6	S	8.7	S	13.1	SW	28.0	13.5	8.5	3.6
29	24.8	27.7	22.2	29.2	93	77	2.8	ENE	5.1	E	6.3	S	1.0	1.0	1.0	8.1
30	25.5	28.6	23.7	29.9	92	76	2.5	SSW	4.5	S	6.6	SSE	0.5	0.5	0.5	3.9
31	25.4	28.5	23.2	29.8	92	75	2.9	ESE	5.8	SSE	7.7	SSE	0.0	0.0	0.0	3.6
前半旬	19.2	22.2	17.2	16.9	75	53	8.2	NNE					9.0			9.5
後半旬	24.6	27.7	22.0	28.0	90	63	3.8	S					43.5			32.0
旬	22.2	25.2	19.8	23.0	83	53	5.8	NNE					52.5			41.5
平年差/比	+0.9	+1.5	+0.6	//	//	//							103			139

観測所名	西表島															10℃以上積算気温	242
日付	気温(℃)			蒸気圧(hPa)	相対湿度(%)		風向・風速(m/s)						降水量(mm)			日照
	平均	最高	最低	平均	平均	最小	平均	最多	最大	風向	瞬間	風向	日計	1時間	10分	(h)
21	19.7	23.3	16.5	21.3	92	78	4.3	NE	6.2	NNE	13.8	NNE	3.0	1.0	0.5	0.0
22	16.6	17.6	16.1	12.8	68	61	4.9	NE	6.4	NNE	13.2	NE	0.0	0.0	0.0	0.0
23	18.4	21.7	16.0	13.4	64	51	3.8	ENE	5.9	ENE	10.5	ENE	0.0	0.0	0.0	3.4
24	19.0	21.3	16.6	19.9	90	75	2.2	NNW	4.8	NNW	10.1	N	14.5	8.5	2.5	0.0
25	21.2	24.4	18.8	19.0	76	63	3.3	N	6.1	ENE	10.2	N	0.0	0.0	0.0	5.8
26	21.8	25.1	17.4	21.6	83	67	2.6	ENE	6.3	ENE	10.3	ENE	1.5	1.0	0.5	5.2
27	23.7	26.3	21.4	27.0	92	82	3.2	S	6.1	S	10.9	SSW	8.5	4.0	2.0	1.8
28	25.4	27.6	23.0	29.1	90	83	4.7	SSW	8.3	SSW	13.8	SSW	1.0	1.0	0.5	7.1
29	24.8	27.9	22.9	29.2	93	84	1.5	S	3.7	S	5.6	S	0.0	0.0	0.0	2.7
30	25.7	28.2	23.8	29.8	90	76	3.0	SW	5.4	WSW	8.0	SSW	0.0	0.0	0.0	7.5
31	25.7	29.7	23.5	30.1	91	66	2.1	E	4.9	ENE	7.1	ENE	0.0	0.0	0.0	7.2
前半旬	19.0	21.7	16.8	17.3	78	51	3.7	NE					17.5			9.2
後半旬	24.5	27.5	22.0	27.8	90	66	2.9	SSW					11.0			31.5
旬	22.0	24.8	19.6	23.0	84	51	3.2	NE					28.5			40.7
平年差/比	+1.2	+1.1	+1.1	//	//	//							59			117

＊日最大1時間降水量が日降水量より多くなることがあります。
＊下線付きの値は旬の気温の最高・最低値及び風速、降水量の最大値を示します。
＊伊原間の日照時間は「推計気象分布（日照時間）」から得られる推計値です。平年値については推計値相当の値に補正しています。

＊ ″)″は準正常値、″]″は資料不足値、″×″は欠測を表します。
＊平年差/比が″//″の地点には平年値がありません。

地域気象観測旬報

2021 年 3 月 21 日～ 31 日
八重山地方 2 (7/7)

観測所名	石垣島															10℃以上積算気温	246
日付	気温(℃)			蒸気圧(hPa)	相対湿度(%)		風向・風速(m/s)						降水量(mm)			日照
	平均	最高	最低	平均	平均	最小	平均	最多	最大	風向	瞬間	風向	日計	1時間	10分	(h)
21	20.3	24.1	16.5	20.6	86	77	5.5	NNE	9.3	NNE	14.1	NE	0.0	0.0	0.0	0.0
22	16.9	18.7	16.1	11.6	60	53	6.7	NNE	9.3	NNE	16.3	NNE	0.0	0.0	0.0	0.0
23	19.1	22.8	15.6	12.7	58	45	4.6	E	7.8	E	10.4	ENE	0.0	0.0	0.0	5.5
24	20.2	21.7	19.3	20.1	85	64	5.3	ESE	8.7	NNW	13.8	NNW	16.0	8.0	3.0	0.0
25	21.5	24.6	19.0	17.9	70	56	5.4	NNW	8.1	NNW	12.5	NNW	0.0	0.0	0.0	10.0
26	22.8	26.0	20.7	21.7	78	65	5.0	E	6.7	ESE	10.3	ENE	1.0	1.0	1.0	4.8
27	23.8	25.8	22.8	27.2	92	85	6.0	SSE	8.8	SE	11.7	SE	0.0	0.0	0.0	0.4
28	24.9	27.0	23.5	29.7	95	86	4.4	SSW	8.4	S	10.8	S	0.0	0.0	0.0	4.1
29	25.4	27.9	24.1	30.1	93	84	2.8	S	6.8	S	9.0	S	0.5	0.5	0.5	7.1
30	25.5	27.8	24.3	30.4	93	83	3.2	SSW	6.3	SSW	8.3	SSW	0.0	0.0	0.0	6.9
31	25.9	28.4	24.4	30.3	91	79	2.9	E	5.8	SSE	7.3	E	0.0	0.0	0.0	8.6
前半旬	19.6	22.4	17.3	16.6	72	45	5.5	NNE					16.0			15.5
後半旬	24.7	27.2	23.3	28.2	90	65	4.1	SSE					1.5			31.9
旬	22.4	25.0	20.6	22.9	82	45	4.7	NNE					17.5			47.4
平年差/比	+0.7	+0.7	+1.1	//	//	//							36			112

観測所名	盛山															10℃以上積算気温	242
日付	気温(℃)			蒸気圧(hPa)	相対湿度(%)		風向・風速(m/s)						降水量(mm)			日照
	平均	最高	最低	平均	平均	最小	平均	最多	最大	風向	瞬間	風向	日計	1時間	10分	(h)
21	19.3	22.5	15.9				6.4	NNE	11.4	NNE	14.9	NNE	1.5	0.5	0.5	
22	16.5	18.1	15.6				8.3	NNE	11.8	NNE	17.0	NNE	0.0	0.0	0.0	
23	18.9	21.7	15.9				6.2	NE	7.8	NE	10.8	NE	0.0	0.0	0.0	
24	19.8	21.9	18.8				4.7	ESE	7.7	NNW	13.9	NNW	12.0	5.5	2.0	
25	21.1	24.0	18.4				5.4	NNW	8.5	NE	11.8	NNE	0.0	0.0	0.0	
26	22.5	25.2	20.4				5.3	ESE	7.4	ENE	9.8	ENE	1.0	1.0	0.5	
27	23.4	25.4	22.4				4.9	SSE	7.2	S	10.8	SSE	2.0	1.5	1.0	
28	24.8	27.7	22.9				4.9	SSW	9.1	S	12.3	SSW	0.0	0.0	0.0	
29	25.0	28.4	22.5				3.0	S	5.9	SSW	8.7	SSE	3.0	3.0	2.5	
30	25.3	28.7	23.5				3.8	SW	6.3	SSW	8.2	SSW	0.0	0.0	0.0	
31	25.1	28.5	23.6				2.9	ENE	6.3	S	9.3	S	0.0	0.0	0.0	
前半旬	19.1	21.6	16.9				6.2	NNE					13.5			
後半旬	24.4	27.3	22.6				4.1	S					6.0			
旬	22.0	24.7	20.0				5.1	NNE					19.5			
平年差/比	//	//	//	//	//	//							//			

観測所名	大原															10℃以上積算気温	242
日付	気温(℃)			蒸気圧(hPa)	相対湿度(%)		風向・風速(m/s)						降水量(mm)			日照
	平均	最高	最低	平均	平均	最小	平均	最多	最大	風向	瞬間	風向	日計	1時間	10分	(h)
21	19.5	22.4	15.9				6.1	NNE	10.0	NNE	16.7	NE	4.0	3.0	1.5	0.0
22	16.4	17.3	15.4				7.2	NNE	9.8	NNE	16.9	N	0.0	0.0	0.0	0.0
23	18.8	22.1	15.7				4.6	E	6.6	ENE	9.5	E	0.0	0.0	0.0	7.1
24	19.6	21.6	18.1				4.3	NNW	10.1	NNW	16.0	N	22.5	12.0	3.0	0.0
25	21.1	25.3	18.2				4.9	N	7.9	N	13.3	N	0.0	0.0	0.0	11.0
26	21.7	25.2	18.1				3.4	E	5.6	E	8.6	E	12.5	6.5	4.5	5.2
27	23.6	25.5	22.1				4.4	SSE	7.2	SSE	10.8	SSE	9.5	11.0	3.0	0.4
28	24.9	28.1	23.5				3.4	SSW	6.4	SSW	10.1	SSW	0.5	0.5	0.5	1.6
29	25.3	28.0	23.5				2.3	S	4.5	S	7.0	S	0.0	0.0	0.0	7.4
30	25.3	28.5	23.9				2.5	SW	4.3	SW	6.7	SW	0.0	0.0	0.0	7.1
31	25.4	28.3	23.1				2.1	ENE	4.1	ENE	5.9	ENE	1.0	1.0	0.5	9.6
前半旬	19.1	21.7	16.7				5.4	NNE					26.5			18.1
後半旬	24.4	27.3	22.4				3.0	SSE					23.5			31.3
旬	22.0	24.8	19.8				4.1	NNE					50.0			49.4
平年差/比	+0.8	+0.3	+1.3	//	//	//							111			135

観測所名	波照間															10℃以上積算気温	225)
日付	気温(℃)			蒸気圧(hPa)	相対湿度(%)		風向・風速(m/s)						降水量(mm)			日照
	平均	最高	最低	平均	平均	最小	平均	最多	最大	風向	瞬間	風向	日計	1時間	10分	(h)
21	20.4	23.3	17.0				7.0	NNE	10.7	NNE	16.2	NNE	0.0	0.0	0.0	0.0
22	16.9	18.1	16.2				8.4	NNE	11.2	NNE	17.7	NNE	0.0	0.0	0.0	0.0
23	19.1	23.0	16.5				4.6	NE	6.4	NE	12.5	NE	0.0	0.0	0.0	5.5
24	19.3]	20.5]	18.1]				4.4]	N]	10.6]	N]	16.1]	N]	9.5]	6.5]	1.5]	0.0
25	21.0	24.3	18.6				5.7	N	9.2	N	13.1	N	0.0	0.0	0.0	10.5
26	22.1	25.4	18.9				3.5	ESE	5.1	ESE	7.9	E	4.0	3.0	2.0	4.9
27	23.7	26.2	22.3				4.3	SSE	5.8	SSE	9.6	SSE	9.5	5.0	2.5	3.7
28	25.1	28.0	23.4				4.4	S	6.8	S	10.7	S	0.0	0.0	0.0	6.9
29	25.4	28.6	24.0				3.0	SSE	5.1	S	8.5	S	0.0	0.0	0.0	7.8
30	25.5	28.4	23.9				3.0	SSW	4.8	SSW	7.3	SSW	0.0	0.0	0.0	10.6
31	25.7	28.7	23.4				2.4	SE	5.2	SSE	6.7	S	0.0	0.0	0.0	10.8
前半旬	19.4)	22.2)	17.1)				6.4)	NNE)					9.5)			16.0
後半旬	24.6	27.6	22.7				3.4	SSE					13.5			44.7
旬	22.5)	25.4)	20.4)				4.6)	SSE)					23.0)			60.7
平年差/比	+0.8	+0.8	+0.9	//	//	//							53			138

＊日最大1時間降水量が日降水量より多くなることがあります。
＊下線付きの値は旬の気温の最高・最低値及び風速、降水量の最大値を示します。
＊大原、波照間の日照時間は「推計気象分布（日照時間）」から得られる推計値です。平年値については推計値相当の値に補正しています。

＊ ")"は準正常値、"]"は資料不足値、"×"は欠測を表します。
＊平年差/比が"//"の地点には平年値がありません。

地域雨量観測旬報

2021 年 3 月 21 日～ 31 日

観測所名	国頭				本部				東				粟国				読谷			
日付	降水量(mm)				降水量(mm)				降水量(mm)				降水量(mm)				降水量(mm)			
	日計	平年比	最大1時間	最大10分間	日計	平年比	最大1時間	最大10分間	日計	平年比	最大1時間	最大10分間	日計	平年比	最大1時間	最大10分間	日計	平年比	最大1時間	最大10分間
21	5.0		4.5	4.0	1.0		1.0	1.0	3.5		2.0	1.0	0.0		2.5	0.0	4.0		3.0	1.5
22	0.0		0.0	0.0	0.5		0.5	0.5	0.0		0.0	0.0	0.0		0.0	0.0	0.0		0.0	0.0
23	0.0		0.0	0.0	0.0		0.0	0.0	0.0		0.0	0.0	0.0		0.0	0.0	0.0		0.0	0.0
24	9.5		6.0	2.0	10.0		5.0	2.0	12.5		8.0	5.0	31.0		6.5	3.0	7.0		3.0	1.0
25	8.5		4.5	2.5	2.5		2.0	0.5	8.0		3.0	2.0	1.5		3.0	0.5	6.5		4.0	3.0
半旬計/最大	23.0	//	6.0	4.0	14.0	46	5.0	2.0	24.0	77	8.0	5.0	32.5	125	6.5	3.0	17.5	62	4.0	3.0
26	0.0		0.0	0.0	0.0		0.0	0.0	0.0		0.0	0.0	0.0		0.0	0.0	0.0		0.0	0.0
27	0.0		0.0	0.0	0.0		0.0	0.0	0.0		0.0	0.0	0.0		0.0	0.0	0.0		0.0	0.0
28	34.5		15.0	6.5	18.5		13.0	4.5	46.5		24.5	11.5	22.5		19.0	7.0	15.0		13.0	8.0
29	0.0		0.0	0.0	0.0		0.0	0.0	0.0		0.0	0.0	0.0		0.0	0.0	0.0		0.0	0.0
30	23.5		12.0	6.5	8.5		7.0	3.0	15.5		7.0	2.0	1.5		1.0	0.5	2.0		2.0	1.0
31	0.5		0.5	0.5	0.0		0.0	0.0	0.5		0.5	0.5	3.0		1.5	0.5	1.0		0.5	0.5
半旬計/最大	58.5	//	15.0	6.5	27.0	70	13.0	4.5	62.5	154	24.5	11.5	27.0	88	19.0	7.0	18.0	52	13.0	8.0
旬計	81.5	//			41.0	55			86.5	114			59.5	92			35.5	54		
旬最大	34.5		15.0	6.5	18.5		13.0	4.5	46.5		24.5	11.5	31.0		19.0	7.0	15.0		13.0	8.0
起日	28		28	30	28		28	28	28		28	28	24		28	28	28		28	28

観測所名	渡名喜				胡屋				城辺				川平							
日付	降水量(mm)				降水量(mm)				降水量(mm)				降水量(mm)							
	日計	平年比	最大1時間	最大10分間	日計	平年比	最大1時間	最大10分間	日計	平年比	最大1時間	最大10分間	日計	平年比	最大1時間	最大10分間				
21	0.5		0.5	0.5	1.5		1.5	0.5	0.0		0.0	0.0	2.0		0.5	0.5				
22	0.0		0.0	0.0	0.0		0.0	0.0	0.0		0.0	0.0	0.0		0.0	0.0				
23	0.0		0.0	0.0	0.0		0.0	0.0	0.0		0.0	0.0	0.0		0.0]	0.0)				
24	32.5		11.0	4.5	6.5		4.0	1.5	15.5		4.0	2.5	9.5		4.0	1.5				
25	2.5		4.0	1.0	1.0		0.5	0.5	0.0		0.0	0.0	0.0		0.0	0.0				
半旬計/最大	35.5	//	11.0	4.5	9.0	30	4.0	1.5	15.5	62	4.0	2.5	11.5	40	4.0)	1.5				
26	0.0		0.0	0.0	0.0		0.0	0.0	0.0		0.0	0.0	4.5		4.0	2.0				
27	0.0		0.0	0.0	0.0		0.0	0.0	0.0		0.0	0.0	0.5		4.0	0.5				
28	22.5		17.5	6.5	20.5		19.0	15.0	6.0		5.5	3.0	3.0		3.0	1.5				
29	0.0		0.0	0.0	0.0		0.0	0.0	11.5		4.5	3.0	1.0		3.0	0.5				
30	5.5		2.5	1.0	10.5		8.0	4.0	0.0		0.0	0.0	0.0		0.0	0.0				
31	0.0		0.0	0.0	1.0		0.5	0.5	0.0		0.0	0.0	0.0		0.0	0.0				
半旬計/最大	28.0	//	17.5	6.5	32.0	89	19.0	15.0	17.5	56	5.5	3.0	9.0	27	4.0	2.0				
旬計	63.5	//			41.0	64			33.0	58			20.5	35						
旬最大	32.5		17.5	6.5	20.5		19.0	15.0	15.5		5.5	3.0	9.5		4.0)	2.0				
起日	24		28	28	28		28	28	24		28	29	24		27	26				

＊日最大1時間降水量が日降水量より多くなることがあります。

＊ ")"は準正常値、"]"は資料不足値、"×"は欠測を表します。

*平年比が"//"の地点には平年値がありません。

地域気象観測月報（集計値） 沖縄本島地方・大東島地方

2021年3月

	観測所名	伊是名	奥	名護	北原	久米島	宮城島	渡嘉敷	那覇	安次嶺	糸数		北大東	南大東	旧東		
気温	平均	20.3	17.8	20.2	20.7	20.6	20.1	18.8	20.8	20.9	18.9		21.2	20.9	21.0		
	平年差	2.3	1.4	1.8	2.1	1.8	//	1.7	1.9	1.7	1.7		1.8	1.5	1.7		
	最高	26.8	24.7	26.7	26.4	26.9	26.5	24.2	26.6	26.5	25.4		26.8	27.0	27.0		
	起日	20	17	17	20	30	17	20	20	31	18		21	21	30		
	最低	13.9	11.1	12.9	14.7	14.3	14.3	13.2	13.8	14.5	12.1		16.0	12.3	15.5		
	起日	22	22	23	22	15	23	23	23	23	23		4	15	5		
	最高平均	23.4	21.2	23.4	23.7	23.6	22.7	21.2	23.7	23.9	22.3		24.1	24.3	23.8		
	最高平年差	2.5	1.6	2.1	2.2	2.0	//	1.6	2.0	1.7	1.8		2.1	1.9	1.8		
	最低平均	17.8	15.7	17.6	18.3	18.0	18.3	17.1	18.6	18.4	16.7		19.0	17.6	18.9		
	最低平年差	2.3	1.7	2.1	2.3	1.8	//	2.1	2.1	1.6	2.1		1.8	1.3	1.7		
	積算気温	628	553	627	642	639	623	583	645	648	586		657	648	650		
	平均0℃未満日数	0	0	0	0	0	0	0	0	0	0		0	0	0		
	平均25℃以上日数	0	0	0	0	0	0	0	0	0	0		0	0	0		
	最高0℃未満日数	0	0	0	0	0	0	0	0	0	0		0	0	0		
	最高25℃以上日数	9	0	9	10	11	3	0	11	14	3		11	14	5		
	最高30℃以上日数	0	0	0	0	0	0	0	0	0	0		0	0	0		
	最高35℃以上日数	0	0	0	0	0	0	0	0	0	0		0	0	0		
	最低0℃未満日数	0	0	0	0	0	0	0	0	0	0		0	0	0		
	最低25℃以上日数	0	0	0	0	0	0	0	0	0	0		0	0	0		
湿度	平均蒸気圧			19.1)		19.2)			18.9)					18.9)			
	平均相対湿度			80)		78)			76)					76)			
	最小相対湿度			40)		44)			41)					41)			
日照	月計	158.7)	129.8)	139.6		138.2	167.9)	161.7)	146.9		157.2)			177.8			
	平年比	134	121	133		137	//	140	136		149			120			
	0.1時間未満日数	4)	6)	3		4	3)	5)	2		4)			2			
風向・風速	平均風速	4.2	3.3	3.1	5.6	3.9	4.9	4.5	4.5	4.9	4.8		5.8	4.3	3.9		
	最大風速	11.4	8.4	11.6	14.8	11.0	11.7	12.7	12.7	14.9	13.5		14.9	12.0	10.2		
	風向	NNW	SSW	S	N	N	SW	N	SSW	N	N		SE	SE	SSW		
	起日	21	28	28	21	21	28	21	28	21	21		25	25	25		
	最大瞬間風速	16.9	16.9	16.6	19.0	18.3	25.4	18.9	20.2	19.0	19.8		17.5	17.4	15.4		
	風向	N	SSW	N	N	N	WSW	N	SW	N	NNW		SE	SSW	WNW		
	起日	21	28	21	21	21	28	21	28	21	21		25	25	28		
	最多風向	ENE)	ESE	NNE	E	NE	NNE	N	N	N	N		E	E	ENE		
	10m/s以上日数	3	0	2	10	3	6	5	4	5	6		10	3	2		
	15m/s以上日数	0	0	0	0	0	0	0	0	0	0		0	0	0		
	20m/s以上日数	0	0	0	0	0	0	0	0	0	0		0	0	0		
	30m/s以上日数	0	0	0	0	0	0	0	0	0	0		0	0	0		
降水量	月計	54.5	147.5	104.0	102.0	127.0	104.5	117.0	69.5	72.0	87.0		71.0	111.0	89.5		
	平年比	33	72	68	62	63	//	58	43	66	52		83	109	104		
	最大日降水量	15.5	46.5	27.0	40.5	39.5	56.5	55.0	14.5	17.0	19.0		23.0	36.5	25.0		
	起日	28	28	28	24	24	7	7	7	7	24		7	30	30		
	最大1時間降水量	9.5)	29.5	21.0	17.5	15.0	18.5	19.0	12.5	10.5	16.5		16.5	27.5	19.5		
	起日　時分	28 14:33	28 15:28	28 15:27	28 12:18	28 12:24	7 10:53	7 09:45	4 23:45	24 22:22	24 22:33		30 17:03	30 17:15	30 17:10		
	最大10分間降水量	5.5	12.0	10.5	8.5	5.5	9.0	8.5	7.0	6.0	7.0		9.5	16.0	15.0		
	起日　時分	28 14:29	28 15:09	28 14:57	28 11:47	28 12:03	28 15:20	7 09:43	4 22:57	28 14:56	28 15:12		30 16:13	28 21:05	25 10:32		
	1mm以上日数	9	12	9	10	10	9	8	9	9	10		9	6	6		
	10mm以上日数	1	5	4	3	4	2	4	4	4	4		2	5	4		
	30mm以上日数	0	2	0	1	1	1	1	0	0	0		0	1	0		
	50mm以上日数	0	0	0	0	0	1	1	0	0	0		0	0	0		
	70mm以上日数	0	0	0	0	0	0	0	0	0	0		0	0	0		
	100mm以上日数	0	0	0	0	0	0	0	0	0	0		0	0	0		

")"は準正常値、"]"は資料不足値、"×"は欠測を表します。

宮城島には平年値がありません。

伊是名、奥、宮城島、渡嘉敷、糸数の日照時間は、「推計気象分布（日照時間）」から得る推計値です。

地域気象観測月報（集計値） 宮古島地方・八重山地方

2021年3月

	観測所名	下地島	宮古島	鏡原	仲筋		伊原間	所野	与那国島	西表島	石垣島	盛山	大原	波照間			
気温	平均	21.4	21.4	21.1	21.9		21.7	22.1	21.9	21.7	22.3	21.7	21.7	22.2)			
	平年差	1.5	1.4	1.6	1.6		1.4	1.6	1.5	1.8	1.5	//	1.4	1.4			
	最高	27.6	27.7	28.4	28.1		28.6	28.6	28.6	29.7	28.4	28.7	28.5	28.7)			
	起日	31	31	31	31		30	31	30	31	31	30	30	31			
	最低	14.8	15.7	15.2	15.7		15.5	15.7	15.3	16.0	15.6	15.6	15.4	16.2)			
	起日	4	22	22	1		22	22	22	23	23	22	22	22			
	最高平均	24.7	24.2	24.7	24.9		24.0	24.9	24.8	24.8	24.9	24.6	24.7	25.4)			
	最高平年差	1.7	1.5	1.8	1.6		1.0	1.8	2.0	2.0	1.4	//	1.1	1.7			
	最低平均	18.5	19.4	18.3	19.4		19.8	20.0	19.8	19.2	20.2	19.6	19.3	20.0)			
	最低平年差	1.4	1.7	1.8	1.9		1.7	1.9	1.5	1.6	1.7	//	1.7	1.4			
	積算気温	663	663	655	678		672	686	679	674	690	673	672	665)			
	平均0℃未満日数	0	0	0	0		0	0	0	0	0	0	0	0)			
	平均25℃以上日数	0	0	0	1		1	4	3	3	3	3	3	4)			
	最高0℃未満日数	0	0	0	0		0	0	0	0	0	0	0	0			
	最高25℃以上日数	15	12	17	18		9	16	17	18	17	16	19	18)			
	最高30℃以上日数	0	0	0	0		0	0	0	0	0	0	0	0)			
	最高35℃以上日数	0	0	0	0		0	0	0	0	0	0	0	0)			
	最低0℃未満日数	0	0	0	0		0	0	0	0	0	0	0	0)			
	最低25℃以上日数	0	0	0	0		0	0	0	0	0	0	0	0			
湿度	平均蒸気圧		20.6)						22.2)	22.2)	21.8)						
	平均相対湿度		80)						83)	84)	80)						
	最小相対湿度		45)						53)	51)	45)						
日照	月計		147.8				130.7)		125.8	142.5	146.7		142.6)	162.8)			
	平年比		132				127		153	149	131		136	130			
	0.1時間未満日数		3				5)		8	5	4		5)	6)			
風向・風速	平均風速	5.1	3.9	4.3	3.6		4.0	6.1	5.7	3.1	4.4	4.7	3.8	4.2)			
	最大風速	14.4	9.9	10.9	10.2		9.1	16.4	14.5	8.3	9.9	11.8	10.1	11.2)			
	風向	N	NNE	SSW	NNW		NW	NNE	N	SSW	NNE	NNE	NNW	NNE			
	起日	22	21	28	24		24	21	2	28	2	22	24	22			
	最大瞬間風速	18.5	16.8	17.0	15.9		14.8	20.1	20.6	14.0	16.3	17.0	16.9	17.7)			
	風向	N	NNE	NNE	NNE		N	NNE	N	NNE	NNE	NNE	N	NNE			
	起日	22	22	22	21		22	21	2	2	22	22	22	22			
	最多風向	NNE	NNE	NNE)	NNE		NNE	NE	NNE	NE	NNE	NNE)	NNE	NNE)			
	10m/s以上日数	10	0	5	1		0	14	11	0	0	5	2	4			
	15m/s以上日数	0	0	0	0		0	4	0	0	0	0	0	0)			
	20m/s以上日数	0	0	0	0		0	0	0	0	0	0	0	0)			
	30m/s以上日数	0	0	0	0		0	0	0	0	0	0	0	0)			
降水量	月計	57.5	90.5	86.5	108.5		73.5	68.5	90.5	89.0	95.0	104.0	107.0	87.5)			
	平年比	49	66	69	97		48	49	60	60	72	//	78	69			
	最大日降水量	17.5	23.5	22.5	37.0		17.5	17.5	28.0	27.5	49.0	54.5	28.0	32.0)			
	起日	24	24	17	6		7	2	28	7	7	7	7	5			
	最大1時間降水量	6.0	17.0	22.5	21.0		9.5	10.0	13.5	15.0	16.5	30.5	17.0	17.5)			
	起日　時分	7 07:16	17 14:40	17 15:09	6 18:12		6 17:51	2 07:33	28 21:20	7 02:25	7 02:02	7 01:43	7 08:02	5 01:06			
	最大10分間降水量	3.0	8.0	12.0	9.5		5.0	7.0	8.5	6.5	7.5	7.0	5.5	9.5)			
	起日　時分	24 18:12	17 13:59	17 14:22	28 23:06		7 04:17	2 06:46	28 20:34	7 01:54	6 19:02	7 01:27	7 07:26	6 18:44			
	1mm以上日数	9	10	11	11		10	11	12	12	5	10	10	7			
	10mm以上日数	3	4	4	4		4	2	3	3	3	3	4	2)			
	30mm以上日数	0	0	0	1		0	0	0	0	1	1	0	1)			
	50mm以上日数	0	0	0	0		0	0	0	0	0	1	0	0)			
	70mm以上日数	0	0	0	0		0	0	0	0	0	0	0	0)			
	100mm以上日数	0	0	0	0		0	0	0	0	0	0	0	0)			

")"は準正常値、"]"は資料不足値、"×"は欠測を表します。

盛山には平年値がありません。

伊原間、大原、波照間の日照時間は、「推計気象分布（日照時間）」から得る推計値です。

地域雨量観測月報（集計値）

2021年3月

観測所名	国頭	本部	東	粟国	読谷	渡名喜	胡屋		城辺		川平					
月計	151.0	111.0	152.5	104.5	76.0	104.0	112.5		52.0		58.0					
平年比	//	64	90	65	49	//	65		36		37					
最大日降水量	34.5	34.5	46.5	31.0	27.5	32.5	52.0		15.5		17.0					
起日	28	7	28	24	7	24	7		24		7					
最大1時間降水量	15.0	13.0	24.5	19.0	13.0	17.5	20.5		5.5		7.0)					
起日　時分	28 15:19	28 14:42	28 15:33	28 13:28	28 15:05	28 13:17	7 11:17		28 22:35		7 01:38					
最大10分間降水量	6.5	4.5	11.5	7.0	8.0	6.5	15.0		3.0		4.5					
起日　時分	30 14:24	28 14:39	28 15:24	28 12:41	28 14:54	28 13:17	28 15:05		29 15:47		6 16:56					
1mm以上日数	13	10	12	11	10	8	11		6		10					
10mm以上日数	4	5	4	4	2	3	4		3		2					
30mm以上日数	2	1	2	1	0	1	1		0		0					
50mm以上日数	0	0	0	0	0	0	1		0		0					
70mm以上日数	0	0	0	0	0	0	0		0		0					
100mm以上日数	0	0	0	0	0	0	0		0		0					

″)″は準正常値、″]″は資料不足値、″×″は欠測を表します。
国頭、渡名喜には平年値がありません。