2022年第16号

沖縄県農業気象旬報

令和4年6月上旬
(2022年)

沖 縄 気 象 台

令 和 4 年 6 月 13 日

6月13日時点の資料で作成したものです

［気象概況］

沖縄地方は近海に停滞する梅雨前線や低気圧などの影響で曇りや雨の日が多く、各地で大雨となった所があった。

沖縄地方の平均気温は平年並、降水量は多く、日照時間は少なかった。

［平均気温・降水量・日照時間］（那覇 名護 久米島 南大東島 宮古島 石垣島　西表島 与那国島）

平均気温:	「高い」	石垣島、西表島、与那国島
	「平年並」	久米島、南大東島、宮古島
	「低い」	那覇、名護
降水量:	「かなり多い」	名護
	「多い」	那覇、南大東島、宮古島
	「平年並」	久米島、石垣島、西表島
	「少ない」	与那国島
日照時間:	「かなり少ない」	那覇、名護、久米島、南大東島
	「少ない」	宮古島、西表島
	「平年並」	石垣島、与那国島

［日別気圧配置］

1 日　沖縄本島地方は梅雨前線の影響を受ける。大東島地方と先島諸島は高気圧に覆われる。

2 日　沖縄本島地方と大東島地方は梅雨前線の影響を受ける。先島諸島は湿った空気の影響を受ける。

3 日　沖縄本島地方と大東島地方は梅雨前線の影響を受ける。先島諸島は湿った空気の影響を受ける。

4 日　沖縄本島地方と大東島地方は梅雨前線の影響を受ける。先島諸島は湿った空気の影響を受ける。

5 日　梅雨前線や湿った空気の影響を受ける。

6 日　梅雨前線や湿った空気の影響を受ける。

7 日　低気圧や梅雨前線の影響を受ける。

8 日　低気圧や梅雨前線の影響を受ける。

9 日　梅雨前線の影響を受ける。

10 日　沖縄本島地方と大東島地方は梅雨前線の影響を受ける。先島諸島は湿った空気の影響を受ける。

【病害虫発生予察情報】

沖縄県病害虫防除技術センター発行の病害虫発生予報については次のアドレスでご覧いただけます。

http://www.pref.okinawa.jp/site/norin/byogaichubojo/index.html

【季節予報】

最新の季節予報（１か月予報、３か月予報、暖・寒候期予報）については次のアドレスでご覧いただけます。

https://www.jma.go.jp/bosai/map.html#7/26/128/&elem=temperature&pattern=P1M&term=0&contents=season

天　　気　　概　　況

令和4年(2022年)6月上旬

那覇

日付	天　気　概　況	
	昼(06時－18時)	夜(18時－翌日06時)
1	曇時々晴	曇後雨
2	雨一時曇	雨時々曇
3	曇時々大雨、雷を伴う	曇時々雨
4	雨一時曇	曇一時雨
5	曇時々晴一時雨	曇後一時晴
6	曇時々雨	曇時々雨
7	雨後曇	雨時々曇
8	雨時々曇	曇時々雨一時晴
9	雨	雨時々曇
10	曇時々雨	曇時々雨

南大東島

日付	天　気　概　況	
	昼(06時－18時)	夜(18時－翌日06時)
1	曇一時雨後晴	晴後曇一時雨
2	雨時々曇一時晴	曇時々雨
3	曇時々雨	曇時々雨
4	曇時々雨一時晴	曇
5	雨時々曇	曇一時雨後時々晴
6	曇時々晴一時雨	雨時々曇、雷を伴う
7	雨時々曇	曇時々雨
8	雨	雨時々曇
9	雨一時曇	雨時々曇
10	雨後時々曇	曇一時雨

宮古島

日付	天　気　概　況	
	昼(06時－18時)	夜(18時－翌日06時)
1	晴一時曇	晴時々曇
2	曇時々晴	曇時々晴後大雨、雷を伴う
3	曇一時雨後晴、雷を伴う	曇時々雨、雷を伴う
4	曇後晴時々雨、雷を伴う	曇時々雨、雷を伴う
5	曇時々晴一時雨	曇一時雨後晴
6	晴後曇時々雨、雷を伴う	雨時々曇、雷を伴う
7	曇時々雨一時晴、雷を伴う	雨
8	雨時々曇	雨時々曇
9	大雨時々曇、雷を伴う	曇時々雨
10	曇時々雨	曇一時雨

石垣島

日付	天　気　概　況	
	昼(06時－18時)	夜(18時－翌日06時)
1	晴	曇時々晴一時雨、霧を伴う
2	晴時々曇	曇時々晴一時雨
3	曇時々晴一時雨	曇時々晴
4	晴後曇一時雨、雷を伴う	雨時々晴後曇、雷を伴う
5	曇時々晴一時雨	晴一時雨後曇
6	晴後曇一時雨	曇時々雨
7	曇時々晴後雨	雨
8	雨時々曇	雨時々曇
9	雨時々曇	曇時々雨
10	雨後曇一時晴、雷を伴う	曇

令和4年(2022年)6月上旬の平均気温・降水量･日照時間の平年差(比)と階級

	平均気温 (℃)	平年差 (℃)	階級	降水量 (mm)	平年比 (%)	階級	日照時間 (h)	平年比 (%)	階級
那　　覇	25.2	-0.7	-	147.5	146	+	12.5	30	--
名　　護	24.7	-0.9	-	297.5	331	++	13.0	32	--
久 米 島	25.6	-0.3	0	127.5	108	0	13.1	31	--
南大東島	25.3	-0.5	0	133.5	137	+	24.9	44	--
宮 古 島	26.8	+0.1	0	168.0	164	+	43.7	82	-
石 垣 島	28.2	+0.7	+	57.5	57	0	53.1	90	0
西 表 島	27.8	+0.8	+	40.5	54	0	46.8	80	-
与那国島	27.6	+0.6	+	29.0	44	-	49.2	96	0
沖縄地方		0.0	0		129	+		63	-

(注)　1．表中のデータは気象官署(気象台、特別地域気象観測所)におけるデータです。

2．階級欄の記号の意味は以下のとおりです。

++ ： かなり高い（多い）　　+ ： 高い（多い）　　0 ： 平年並み
-- ： かなり低い（少ない）　- ： 低い（少ない）

この階級の出現率は「高い（多い）」、「平年並」、「低い（少ない）」をそれぞれ33.3%になるように過去の資料から算出しています。
また、「低い（少ない）」方または「高い（多い）」方から出現率10%の範囲を、それぞれ「かなり低い（少ない）」、「かなり高い（多い）」と表して補足的に用いています。
なお、階級区分値を算出するための統計期間において、資料の分布に偏りがある場合は平年値が「平年並」に属さないことがあります。

3．降水量欄の「－」は期間中降水のなかったことを表します。

4．「×」は欠測であることを示します。

5．括弧付の値は欠測を含む値であることを示し、その階級についても同様の品質となります。

）　：準正常値　　］　：資料不足値

6．沖縄地方の平年差(比)とは、那覇、名護、久米島、宮古島、石垣島、西表島及び与那国島の7地点の平年差（比）の平均値を示す。

地上気象　気象経過図：2022年06月01日-2022年06月10日

那覇

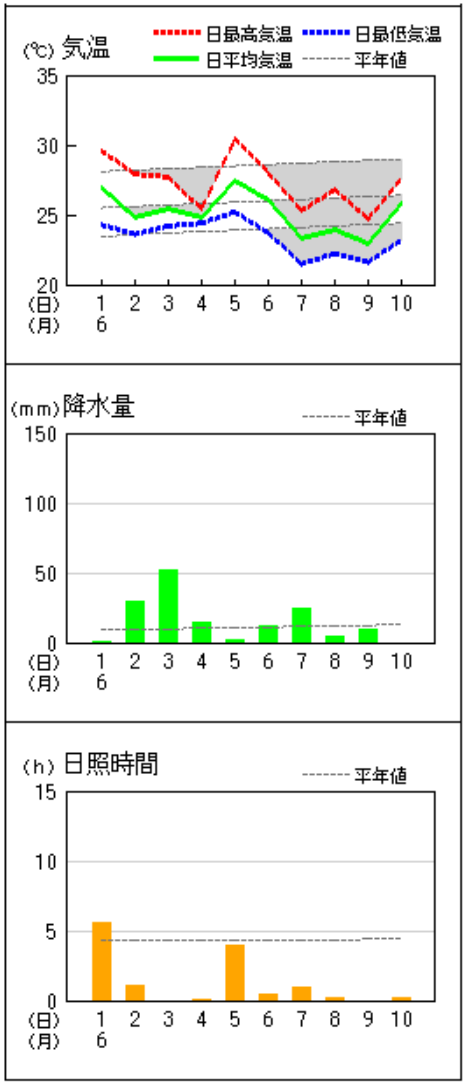

名護

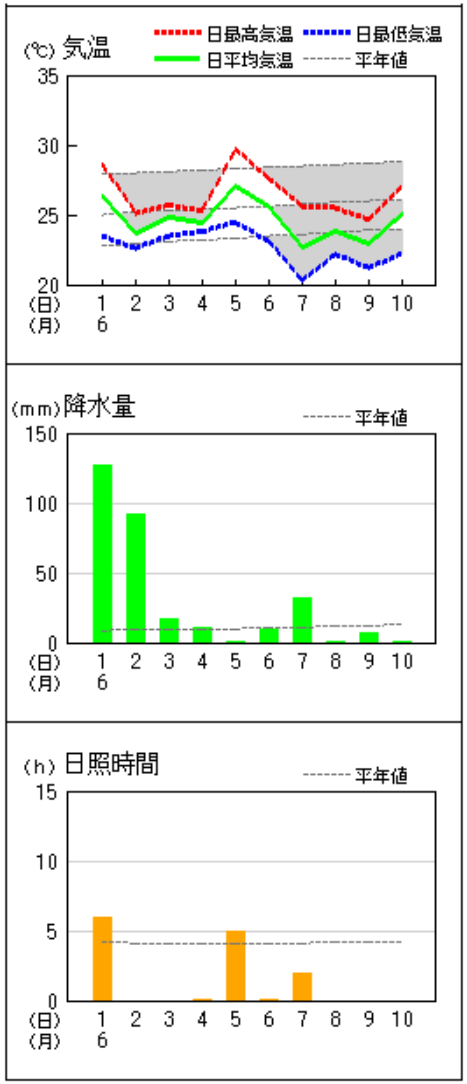

久米島

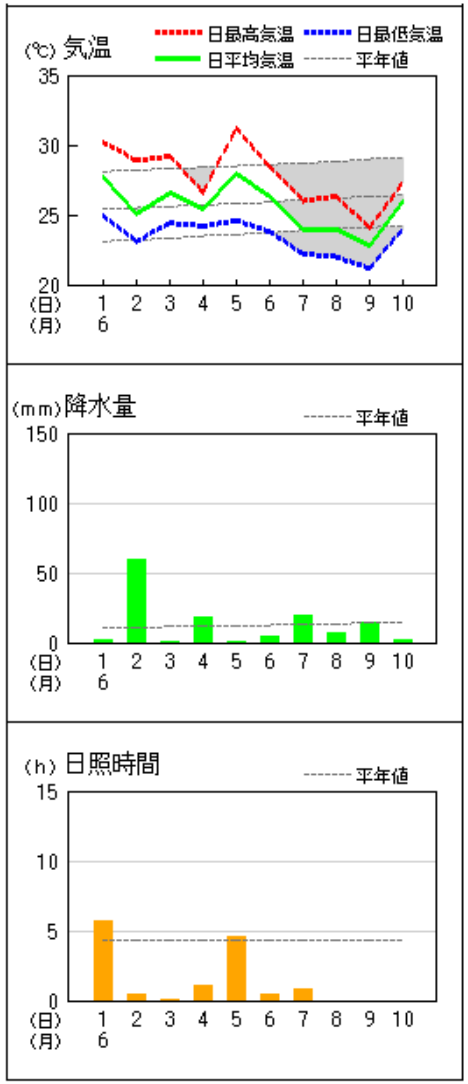

南大東（南大東島）

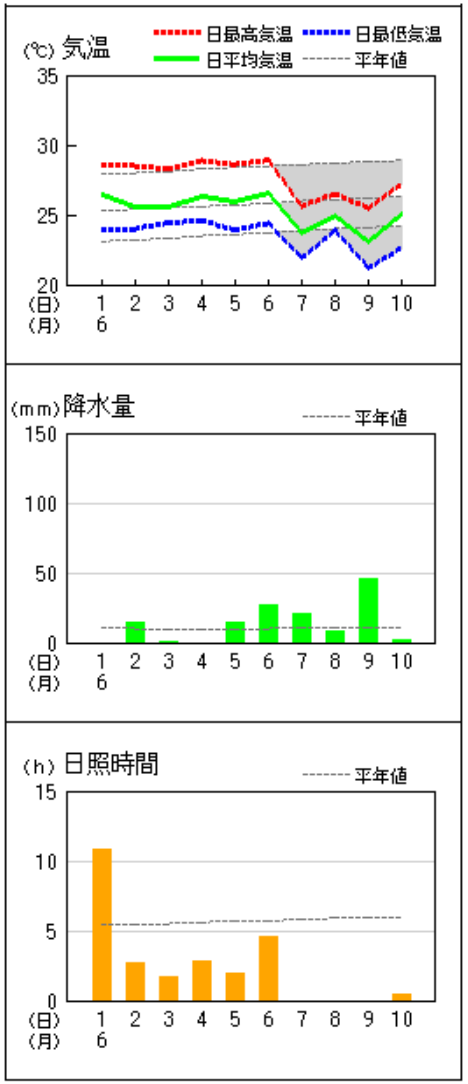

地上気象　気象経過図：2022年06月01日-2022年06月10日

宮古島

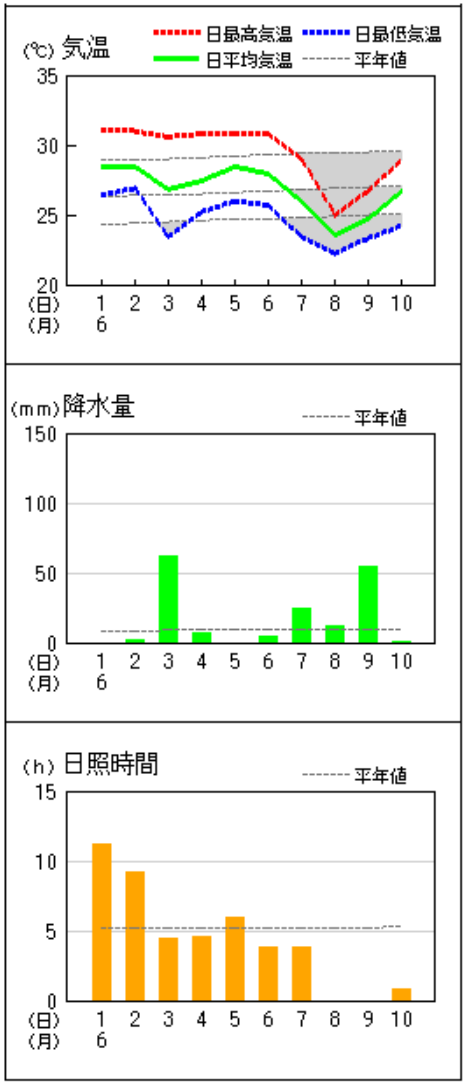

石垣島

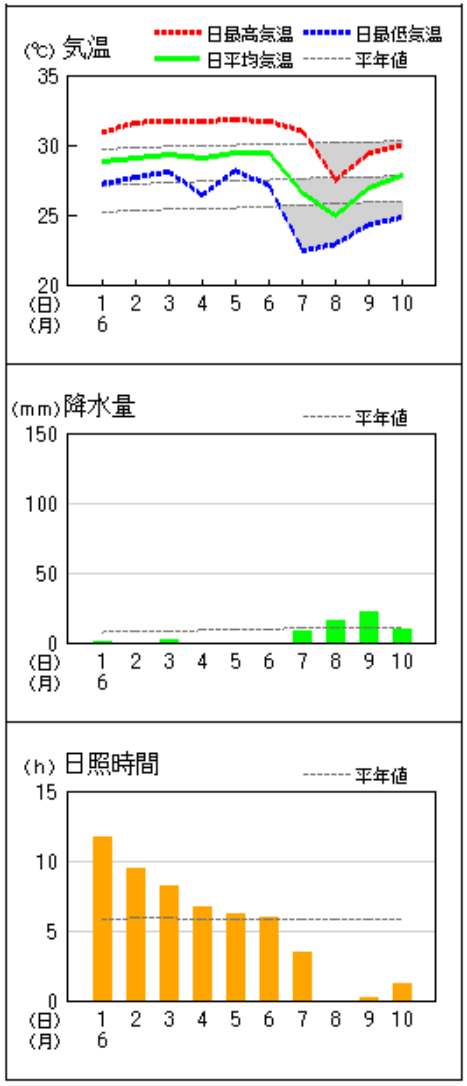

西表島

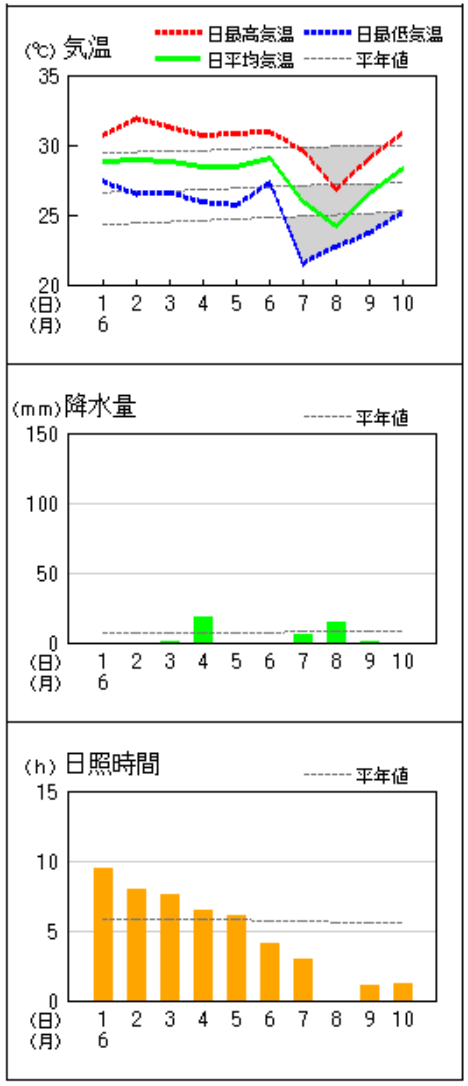

与那国島

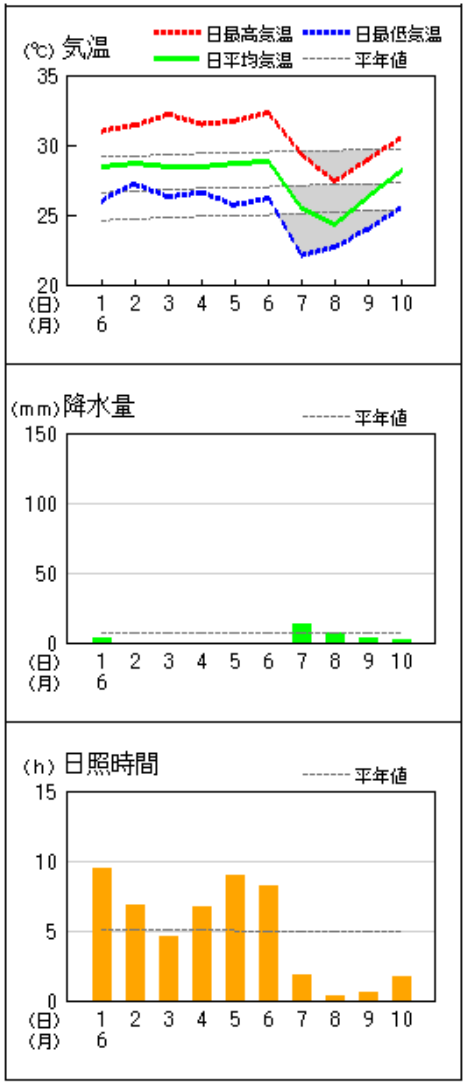

アメダス気温分布図（単位℃）　令和4年(2022年)6月上旬

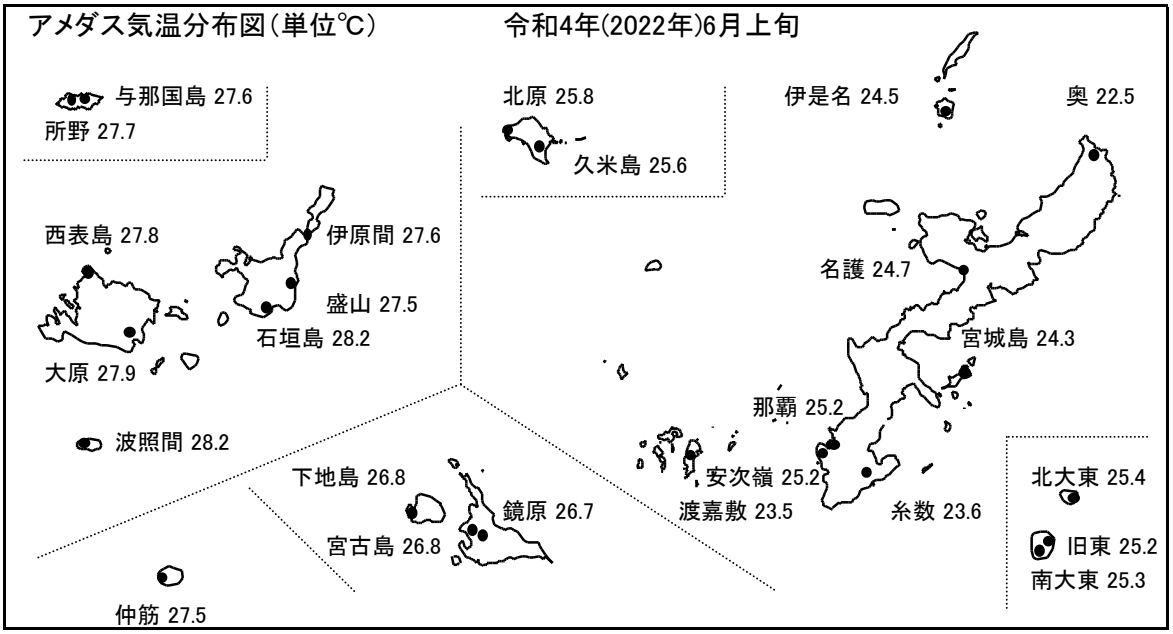

アメダス降水量分布図（単位：mm）　令和4年(2022年)6月上旬

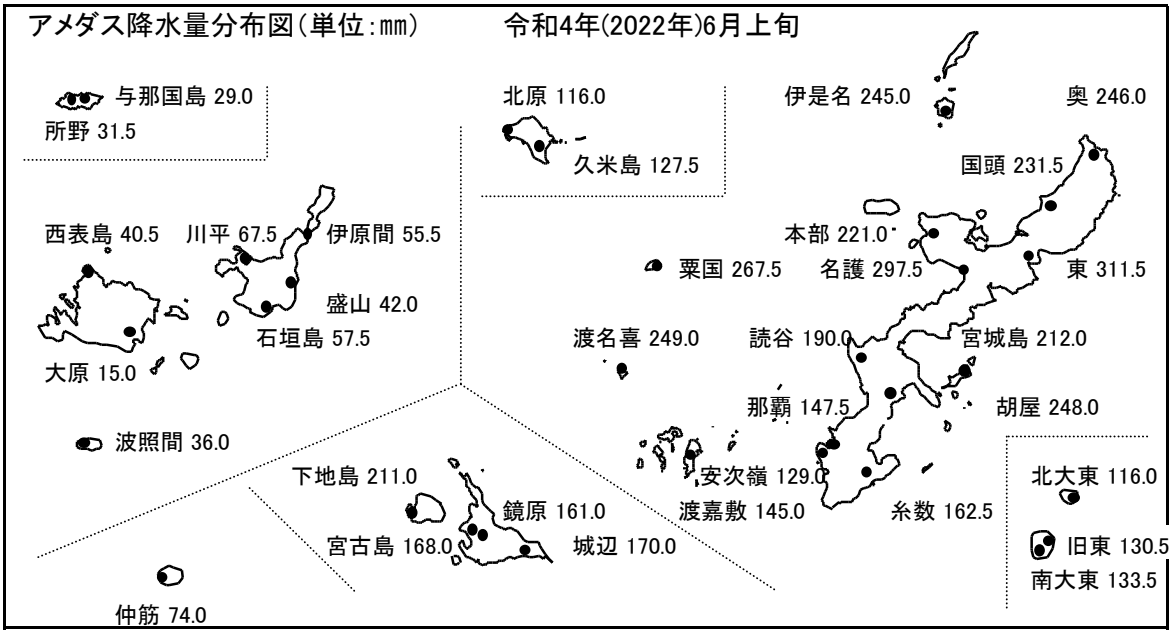

アメダス日照時間分布図（単位：h）　令和4年(2022年)6月上旬

●の地点は日照計による観測値　◎の地点は推計気象分布による推計値

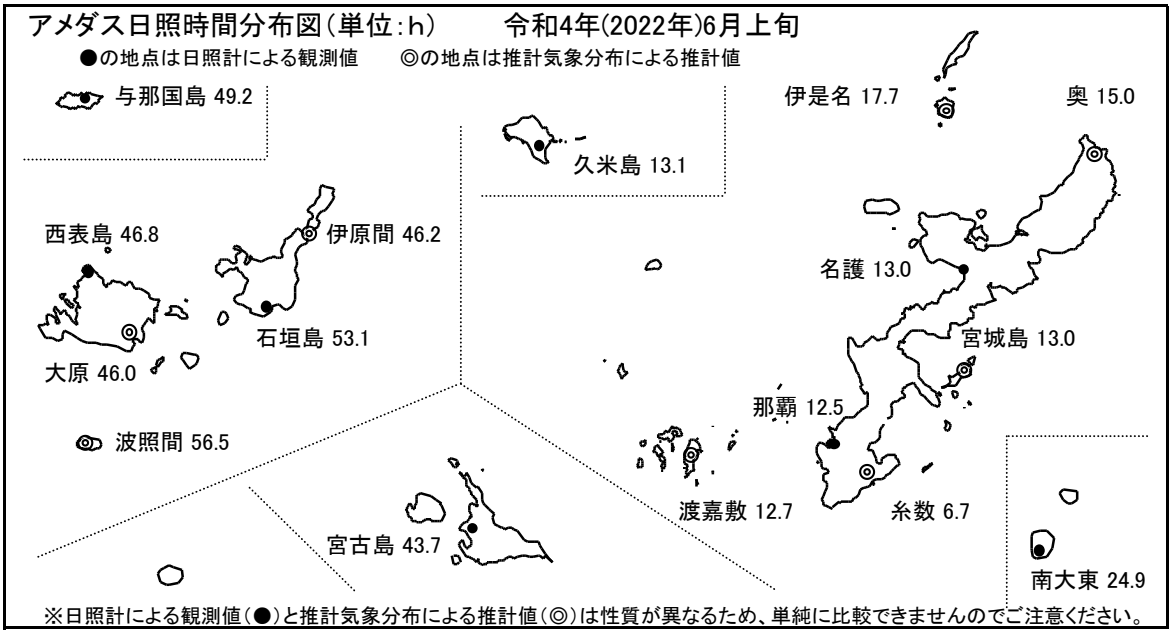

※日照計による観測値（●）と推計気象分布による推計値（◎）は性質が異なるため、単純に比較できませんのでご注意ください。

”)”は準正常値、”]”は資料不足値、”×”は欠測を表します。

地域気象観測旬報

2022 年 6 月 1 日～ 10 日
沖縄本島地方 1 (1/7)

観測所名	伊是名														10℃以上積算気温	245
日付	気温(℃)			蒸気圧 (hPa)	相対湿度(%)		風向・風速(m/s)						降水量(mm)			日照
	平均	最高	最低	平均	平均	最小	平均	最多	最大	風向	瞬間	風向	日計	1時間	10分	(h)
1	26.0	29.1	23.4				5.3	SW	8.6	WSW	19.1	SW	36.5	15.0	5.0	6.3
2	23.0	24.2	21.1				2.3	SW	6.0	SW	9.7	SW	103.0	19.5	8.0	0.0
3	24.2	25.9	23.1				1.8	ESE	4.4	SW	9.0	NNW	39.0	22.0	7.0	0.0
4	24.1	25.2	23.7				2.6	E	4.5	SSE	7.2	E	18.0	7.0	5.0	0.0
5	27.2	30.1	24.5				4.8	SW	7.4	SSW	13.3	SSW	0.0	0.0	0.0	6.6
6	24.9	27.0	22.5				4.7	SW	10.5	WSW	20.2	WSW	29.5	21.5	7.5	0.0
7	23.0	26.1	20.5				2.4	ESE	5.4	ESE	9.1	E	18.0	7.0	2.5	4.7
8	23.8	26.4	22.1				0.9	WSW	2.4	WNW	3.9	NW	0.0	0.0	0.0	0.0
9	23.7	25.4	22.3				1.8	ESE	5.1	SE	7.9	SE	0.0	0.0	0.0	0.1
10	25.1	27.0	23.0				3.3	ESE	5.2	E	8.6	SSW	1.0	0.5	0.5	0.0
前半旬	24.9	26.9	23.2				3.4	SW					196.5			12.9
後半旬	24.1	26.4	22.1				2.6	ESE					48.5			4.8
旬	24.5	26.6	22.6				3.0	SW					245.0			17.7
平年差/比	−0.5	−1.2	−0.4	//	//	//							278			36

観測所名	奥														10℃以上積算気温	225
日付	気温(℃)			蒸気圧 (hPa)	相対湿度(%)		風向・風速(m/s)						降水量(mm)			日照
	平均	最高	最低	平均	平均	最小	平均	最多	最大	風向	瞬間	風向	日計	1時間	10分	(h)
1	24.4	27.5	21.2				6.9	SW	10.9	SW	18.8	WSW	56.0	38.0	18.5	6.1
2	21.7	22.4	20.0				2.4	WSW	6.8	SW	11.8	WSW	106.0	19.5	8.0	0.0
3	22.7	23.6	21.6				2.4	WSW	5.6	W	10.1	WSW	24.0	7.0	2.0	0.0
4	22.3	23.3	21.9				2.6	SE	3.9	ESE	8.2	SSE	18.0	6.0	3.5	0.0
5	25.5	29.6	22.5				5.1	SW	9.2	SW	16.5	WSW	0.5	0.5	0.5	5.4
6	23.1	25.5	20.4				5.9	SW	11.7	SW	19.5	SW	18.5	13.0	7.0	0.0
7	20.4	22.9	18.4				2.1	SE	4.6	ESE	7.7	ESE	18.5	10.5	2.5	3.1
8	21.7	25.6	19.8				1.4	W	2.7	W	5.0	W	1.5	1.0	0.5	0.4
9	21.1	22.7	19.3				1.9	SE	4.0	SE	7.1	SE	1.0	0.5	0.5	0.0
10	22.4	24.1	20.6				3.4	ESE	6.4	SSW	12.8	SSW	2.0	0.5	0.5	0.0
前半旬	23.3	25.3	21.4				3.9	SW					204.5			11.5
後半旬	21.7	24.2	19.7				2.9	SE					41.5			3.5
旬	22.5	24.7	20.6				3.4	SW					246.0			15.0
平年差/比	−1.1	−2.0	−1.0	//	//	//							228			35

観測所名	名護														10℃以上積算気温	247
日付	気温(℃)			蒸気圧 (hPa)	相対湿度(%)		風向・風速(m/s)						降水量(mm)			日照
	平均	最高	最低	平均	平均	最小	平均	最多	最大	風向	瞬間	風向	日計	1時間	10分	(h)
1	26.3	28.6	23.5	32.2	94	84	5.6	SW	8.5	SW	16.5	W	126.5	60.5	18.0	5.9
2	23.7	25.1	22.6	29.0	99	91	1.4	SSW	7.2	W	13.6	NW	92.5	18.5	9.0	0.0
3	24.8	25.7	23.5	30.9	99	95	1.6	SSW	4.5	N	7.5	N	16.5	6.5	5.0	0.0
4	24.5	25.3	23.8	30.4	99	96	1.5	SE	3.7	NE	6.3	SE	11.0	3.0	1.0	0.1
5	27.1	29.7	24.5	33.3	93	80	3.8	SW	8.5	SW	14.6	WSW	0.5	0.5	0.5	5.0
6	25.6	27.6	23.1	30.8	93	84	4.9	SW	11.4	WNW	20.0	W	10.0	7.5	4.0	0.1
7	22.7	25.6	20.3	26.4	96	84	1.8	SE	3.6	SE	6.1	ESE	31.5	9.5	3.0	1.9
8	23.8	25.5	22.2	27.7	94	84	1.1	S	2.9	WSW	4.3	WNW	1.0	0.5	0.5	0.0
9	22.9	24.7	21.2	25.2	91	77	1.2	NE	3.2	ENE	5.7	ESE	7.5	4.5	1.0	0.0
10	25.1	27.0	22.2	29.6	93	84	3.6	S	8.9	S	12.0	S	0.5	0.5	0.5	0.0
前半旬	25.3	26.9	23.6	31.2	97	80	2.8	SW					247.0			11.0
後半旬	24.0	26.1	21.8	27.9	93	77	2.5	SE					50.5			2.0
旬	24.7	26.5	22.7	29.6	95	77	2.7	SW					297.5			13.0
平年差/比	−0.9	−1.9	−0.7	//	//	//							331			32

観測所名	北原														10℃以上積算気温	258
日付	気温(℃)			蒸気圧 (hPa)	相対湿度(%)		風向・風速(m/s)						降水量(mm)			日照
	平均	最高	最低	平均	平均	最小	平均	最多	最大	風向	瞬間	風向	日計	1時間	10分	(h)
1	27.6)	30.6)	24.6)				7.4)	SW)	11.0)	WNW)	14.9)	WNW)	4.5)	3.0)	1.5)	
2	25.4	28.2)	23.6)				5.0)	WSW	10.5)	SW)	14.4)	WSW)	58.5	17.0)	6.5)	
3	26.8	29.4	24.4				4.0	SSE	6.6	SSE	10.8	WNW	0.5	2.5	0.5	
4	26.0	26.9	24.2				4.0	SE	6.9	SE	8.7	NW	12.5	5.5	3.5	
5	27.9	30.9	25.2				5.6	SSW	8.9	SSW	12.3	SSW	0.0	0.5	0.5	
6	26.5	27.9	24.3				6.9	SW	12.2	W	17.5	WNW	3.0	1.5	1.0	
7	24.6	27.8	22.5				4.3	ESE	8.9	ESE	11.8	ESE	8.5	3.0	1.5	
8	24.3	26.7	22.2				2.6	W	7.7	WSW	9.3	W	8.5	5.0	2.0	
9	23.2	24.5	21.1				2.6	ESE	6.2	ESE	7.7	ESE	18.0	4.5	2.5	
10	26.0	27.2	23.8				6.8	S	10.2	S	13.4	S	2.0	0.5	0.5	
前半旬	26.7	29.2	24.4				5.2	SW)					76.0			
後半旬	24.9	26.8	22.8				4.6	ESE					40.0			
旬	25.8	28.0	23.6				4.9	SW)					116.0			
平年差/比	0.0	−0.4	−0.2	//	//	//							94			

＊日最大1時間降水量が日降水量より多くなることがあります。
＊下線付きの値は旬の気温の最高・最低値及び風速、降水量の最大値を示します。
＊伊是名、奥の日照時間は「推計気象分布（日照時間）」から得られる推計値です。平年値については推計値相当の値に補正しています。

＊ ″)″は準正常値、″]″は資料不足値、″×″は欠測を表します。
＊平年差/比が″//″の地点には平年値がありません。

地域気象観測旬報

2022 年 6 月 1 日～ 10 日
沖縄本島地方 2 (2/7)

観測所名	久米島															10℃以上積算気温	256
日付	気温(℃)			蒸気圧(hPa)	相対湿度(%)		風向・風速(m/s)						降水量(mm)			日照
	平均	最高	最低	平均	平均	最小	平均	最多	最大	風向	瞬間	風向	日計	1時間	10分	(h)
1	27.7	30.2	24.9	33.3	90	82	4.6	SW	7.8	WNW	13.2	SW	1.5	1.5	1.5	5.7
2	25.1	28.9	23.1	30.1	94	78	2.9	WSW	6.4	WSW	11.8	WSW	60.0	17.5	5.0	0.4
3	26.6	29.2	24.4	31.5	91	78	2.4	WSW	6.3	WNW	9.4	WNW	0.5	2.0	0.5	0.1
4	25.5	26.6	24.2	31.4	96	90	1.4	WNW	4.1	SSE	6.4	W	18.5	9.0	6.5	1.1
5	27.9	31.2	24.6	34.1	91	79	4.2	SW	7.2	SSW	13.2	SW	0.5	0.5	0.5	4.6
6	26.3	28.4	23.8	30.9	90	79	4.2	SW	8.1	W	15.4	SSW	4.0	2.0	1.5	0.4
7	23.9	26.0	22.2	27.7	93	81	2.7	E	5.0	ENE	8.5	ENE	19.5	10.5	3.0	0.8
8	23.9	26.3	22.0	27.1	92	79	1.3	W	4.2	W	6.6	WNW	7.0	3.5	1.5	0.0
9	22.8	24.1	21.2	26.0	94	88	2.1	E	4.8	ESE	7.4	ESE	14.0	4.0	2.0	0.0
10	25.9	27.3	24.0	31.3	94	91	4.4	S	7.8	S	13.4	S	2.0	1.0	0.5	0.0
前半旬	26.6	29.2	24.2	32.1	92	78	3.1	SW					81.0			11.9
後半旬	24.6	26.4	22.6	28.6	93	79	2.9	E					46.5			1.2
旬	25.6	27.8	23.4	30.3	93	78	3.0	SW					127.5			13.1
平年差/比	−0.3	−0.8	−0.3	//	//	//							108			31

観測所名	宮城島															10℃以上積算気温	243
日付	気温(℃)			蒸気圧(hPa)	相対湿度(%)		風向・風速(m/s)						降水量(mm)			日照
	平均	最高	最低	平均	平均	最小	平均	最多	最大	風向	瞬間	風向	日計	1時間	10分	(h)
1	26.6	29.5	23.6				7.1	SW	9.8	SW	16.4	SSW	7.0	5.5	4.5	7.3
2	23.6	27.1	22.5				2.7	W	7.0	WNW	10.6	NW	102.0	18.5	8.5	0.8
3	24.6	25.9	23.2				2.8	SSE	5.7	WSW	10.3	WSW	25.0	14.0	7.5	0.0
4	24.1	24.8	23.5				3.5	ENE	7.0	ESE	8.4	E	14.0	5.0	3.0	0.0
5	26.5	28.4	24.5				5.7	SSW	9.9	SW	15.5	SW	3.0	2.5	1.5	3.5
6	25.4	27.8	22.9				6.6	SW	12.8	W	21.7	SW	9.5	5.5	2.0	0.5
7	22.1	23.6	20.5				4.3	ENE	8.2	ENE	12.0	NE	44.5	18.5	5.0	0.0
8	23.2	25.3	22.1				1.3	SSE	4.6	NNW	7.4	NNW	2.0	0.5	0.5	0.0
9	22.6	23.7	21.7				2.6	E	5.7	ESE	7.3	ESE	4.5	1.5	0.5	0.0
10	24.7	27.4	22.8				5.2	S	7.9	ESE	13.0	SSW	0.5	0.5	0.5	0.9
前半旬	25.1	27.1	23.5				4.4	SW					151.0			11.6
後半旬	23.6	25.6	22.0				4.0	ENE					61.0			1.4
旬	24.3	26.4	22.7				4.2	SW					212.0			13.0
平年差/比	−1.1	−1.6	−0.8	//	//	//							282			24

観測所名	渡嘉敷															10℃以上積算気温	235
日付	気温(℃)			蒸気圧(hPa)	相対湿度(%)		風向・風速(m/s)						降水量(mm)			日照
	平均	最高	最低	平均	平均	最小	平均	最多	最大	風向	瞬間	風向	日計	1時間	10分	(h)
1	25.1	26.9	23.3				6.1	SW	8.4	SW	15.7	SW	1.0	0.5	0.5	5.6
2	23.1	25.6	21.8				3.0	W	7.0	WNW	10.5	W	57.5	27.0	15.5	0.6
3	24.4	26.5	23.0				3.3	S	5.6	NW	10.9	NW	9.0	4.5	3.5	0.1
4	23.7	24.3	22.3				2.7	SE	5.8	SE	8.2	SE	17.5	6.5	3.0	0.0
5	25.8	28.2	23.7				5.6	SW	9.0	SW	16.9	SW	1.0	0.5	0.5	3.0
6	24.1	25.7	21.8				5.7	SW	10.2	WNW	17.9	SW	7.5	5.0	4.0	1.6
7	21.5	23.3	20.1				3.3	E	5.8	ENE	9.1	ENE	34.5	13.0	5.5	1.6
8	22.3	24.9	21.0				1.9	SW	5.0	NNW	7.9	NNW	5.0	2.5	1.0	0.2
9	21.3	22.1	20.0				2.8	ESE	5.8	SE	8.6	ESE	9.0	3.0	1.5	0.0
10	23.8	25.1	21.9				5.3	S	8.4	S	14.2	S	3.0	2.0	2.0	0.0
前半旬	24.4	26.3	22.8				4.1	SW					86.0			9.3
後半旬	22.6	24.2	21.0				3.8	ESE					59.0			3.4
旬	23.5	25.3	21.9				4.0	SW					145.0			12.7
平年差/比	−0.4	−0.9	−0.3	//	//	//							134			25

観測所名	那覇															10℃以上積算気温	252
日付	気温(℃)			蒸気圧(hPa)	相対湿度(%)		風向・風速(m/s)						降水量(mm)			日照
	平均	最高	最低	平均	平均	最小	平均	最多	最大	風向	瞬間	風向	日計	1時間	10分	(h)
1	26.9	29.6	24.3	33.0	93	82	7.1	SW	11.8	SW	17.2	SW	0.5	0.5	0.5	5.6
2	24.8	27.9	23.6	29.6	94	81	3.1	W	7.2	SW	11.4	SW	29.0	12.0	4.5	1.1
3	25.5	27.7	24.2	31.3	96	86	3.2	WSW	9.1	SSW	14.1	SSW	52.0	40.5	18.5	0.0
4	24.8	25.4	24.4	30.8	98	97	2.7	ESE	5.0	ESE	7.5	ESE	14.5	2.5	1.5	0.1
5	27.5	30.4	25.2	34.2	93	81	5.8	SSW	10.4	SSW	14.7	SSW	2.0	2.0	2.0	3.9
6	26.1	28.0	23.7	31.2	92	85	5.7	SW	10.4	SW	14.8	SW	11.5	8.0	4.0	0.5
7	23.3	25.3	21.5	26.5	93	83	3.6	E	7.7	E	11.4	E	24.0	7.0	3.5	0.9
8	23.9	26.8	22.2	25.9	88	66	1.8	SSE	4.2	NNW	6.2	NNW	4.0	1.5	0.5	0.2
9	22.9	24.7	21.6	25.2	90	76	2.6	ESE	6.0	ESE	9.3	ESE	10.0	4.5	1.5	0.0
10	25.8	27.6	23.2	30.1	91	84	5.2	S	8.8	S	13.7	SSE	0.0	0.0	0.0	0.2
前半旬	25.9	28.2	24.3	31.8	95	81	4.4	SW					98.0			10.7
後半旬	24.4	26.5	22.4	27.8	91	66	3.8	ESE					49.5			1.8
旬	25.2	27.3	23.4	29.8	93	66	4.1	SW					147.5			12.5
平年差/比	−0.7	−1.3	−0.5	//	//	//							146			30

＊日最大1時間降水量が日降水量より多くなることがあります。
＊下線付きの値は旬の気温の最高・最低値及び風速、降水量の最大値を示します。
＊宮城島、渡嘉敷の日照時間は「推計気象分布（日照時間）」から得られる推計値です。平年値については推計値相当の値に補正しています。

＊ ″)″は準正常値、″]″は資料不足値、″×″は欠測を表します。
＊平年差/比が″//″の地点には平年値がありません。

地域気象観測旬報

2022 年 6 月 1 日～ 10 日
沖縄本島地方 3 (3/7)

観測所名	安次嶺															10℃以上積算気温	252
日付	気温(℃)			蒸気圧(hPa)	相対湿度(%)		風向・風速(m/s)						降水量(mm)			日照
	平均	最高	最低	平均	平均	最小	平均	最多	最大	風向	瞬間	風向	日計	1時間	10分	(h)
1	26.7	28.9	24.5				6.2	SW	8.1	SW	11.3	S	1.0	0.5	0.5	
2	24.9	27.5	23.4				3.5	WSW	8.2	WSW	10.3	WSW	27.5	13.0	5.0	
3	25.6	27.4	24.2				3.2	S	10.3	SW	12.9	SSW	43.5	30.5	14.5	
4	25.1	25.5	24.6				2.5	E	4.9	E	8.2	SSE	14.5	3.0	1.5	
5	27.3	29.9	25.2				5.1	S	7.5	SW	10.8	SW	2.5	2.5	2.5	
6	26.1	27.7	24.1				6.1	SW	9.9	SW	12.9	NW	9.5	7.0	3.5	
7	23.5	25.8	21.5				3.8	E	7.6	ENE	10.8	NE	16.5	5.0	2.5	
8	24.0	26.2	22.8				1.9	NNW	6.3	NW	7.7	NW	4.5	2.5	1.0	
9	23.2	24.5	21.8				2.5	ESE	6.2	E	9.8	ENE	9.5	4.0	1.5	
10	25.8	28.3	23.3				4.9	S	9.2	S	11.3	S	0.0	0.0	0.0	
前半旬	25.9	27.8	24.4				4.1	S					89.0			
後半旬	24.5	26.5	22.7				3.8	E					40.0			
旬	25.2	27.2	23.5				4.0	S					129.0			
平年差/比	−0.9	−1.4	−0.6	//	//	//							127			

観測所名	糸数															10℃以上積算気温	236
日付	気温(℃)			蒸気圧(hPa)	相対湿度(%)		風向・風速(m/s)						降水量(mm)			日照
	平均	最高	最低	平均	平均	最小	平均	最多	最大	風向	瞬間	風向	日計	1時間	10分	(h)
1	25.5	27.9	23.3				5.1	SW	7.5	SW	15.1	SW	0.0	0.5	0.0	4.1
2	23.6	27.0	22.3				2.6	WSW	5.2	SW	10.3	SW	12.5	4.5	1.5	0.8
3	23.9	25.5	22.9				2.6	WSW	8.4	NW	13.3	NW	91.0	68.0	17.5	0.0
4	23.5	24.4	22.9				2.4	SE	4.5	SE	6.7	ESE	13.5	3.0	1.5	0.0
5	25.8	27.9	24.3				4.2	SSW	7.0	SW	13.9	WSW	7.5	7.0	5.0	1.3
6	24.6	26.9	21.7				4.7	SW	7.9	NW	14.5	WSW	5.0	3.0	2.5	0.5
7	21.6	23.6	20.2				5.0	ENE	8.7	ENE	11.9	ENE	17.5	7.0	3.0	0.0
8	22.2	24.0	20.0				1.7	W	4.8	NNW	6.9	N	4.5	1.5	0.5	0.0
9	21.1	22.7	19.7				3.1	ENE	6.9	E	9.1	E	10.0	4.0	1.0	0.0
10	23.9	25.5	21.5				4.0	S	6.2	ESE	10.2	S	1.0	0.5	0.5	0.0
前半旬	24.5	26.5	23.1				3.4	SW					124.5			6.2
後半旬	22.7	24.5	20.6				3.7	ENE					38.0			0.5
旬	23.6	25.5	21.9				3.5	SW					162.5			6.7
平年差/比	−0.7	−1.7	−0.4	//	//	//							169			18

＊日最大1時間降水量が日降水量より多くなることがあります。
＊下線付きの値は旬の気温の最高・最低値及び風速、降水量の最大値を示します。
＊糸数の日照時間は「推計気象分布（日照時間）」から得られる推計値です。平年値については推計値相当の値に補正しています。

＊ ″)″は準正常値、″]″は資料不足値、″×″は欠測を表します。
＊平年差/比が″//″の地点には平年値がありません。

地域気象観測旬報

2022 年 6 月 1 日～ 10 日
大東島地方 (4/7)

観測所名	北大東												10℃以上積算気温			254
日付	気温(℃)			蒸気圧 (hPa)	相対湿度(%)		風向・風速(m/s)						降水量(mm)			日照
	平均	最高	最低	平均	平均	最小	平均	最多	最大	風向	瞬間	風向	日計	1時間	10分	(h)
1	26.6	28.9	24.4				7.3	SW	10.5	SW	13.4	SW	0.0	0.0	0.0	
2	25.6	28.1	23.9				4.6	WSW	8.3	W	12.9	SW	29.5	17.5	9.5	
3	25.6	27.5	24.5				3.5	WSW	7.3	SW	9.8	SW	1.0	0.5	0.5	
4	26.3	28.7	24.5				4.0	WSW	7.2	ESE	8.2	E	0.0	0.0	0.0	
5	26.1	29.1	24.6				4.9	SSW	8.7	SW	12.9	SW	5.0	2.5	1.5	
6	26.7	29.2	24.4				8.4	SW	11.5	SW	21.6	WSW	31.0	30.0	14.0	
7	23.7	25.7	22.2				6.1	ENE	10.6	E	12.9	E	13.5	5.5	3.5	
8	24.7	26.2	23.0				2.6	NW	6.1	SW	7.7	SW	6.5	2.5	1.0	
9	23.1	25.1	20.8				2.7	W	7.4	NNW	10.8	NNW	28.0	8.5	3.5	
10	25.3	27.5	22.4				4.6	SSE	8.0	SE	9.3	SE	1.5	0.5	0.5	
前半旬	26.0	28.5	24.4				4.9	SW					35.5			
後半旬	24.7	26.7	22.6				4.9	SW					80.5			
旬	25.4	27.6	23.5				4.9	SW					116.0			
平年差/比	−0.6	−0.8	−0.5	//	//	//							126			

観測所名	南大東												10℃以上積算気温			253
日付	気温(℃)			蒸気圧 (hPa)	相対湿度(%)		風向・風速(m/s)						降水量(mm)			日照
	平均	最高	最低	平均	平均	最小	平均	最多	最大	風向	瞬間	風向	日計	1時間	10分	(h)
1	26.4	28.6	24.0	31.3	91	82	6.7	SW	9.0	SW	13.1	SSW	0.0	0.0	0.0	10.8
2	25.6	28.5	24.0	30.4	93	81	4.6	WSW	8.3	SW	12.7	SW	15.0	8.0	7.5	2.7
3	25.6	28.3	24.4	30.2	92	81	3.9	SW	7.1	SW	10.0	SW	1.0	1.0	0.5	1.7
4	26.3	28.9	24.6	30.5	89	78	3.1	W	4.6	E	6.4	E	0.0	0.0	0.0	2.8
5	25.9	28.6	23.9	31.7	95	83	4.5	SSW	8.7	SW	12.9	SW	15.0	9.5	3.0	1.9
6	26.6	28.9	24.4	32.4	93	86	8.1	SW	11.5	WSW	17.8	W	27.0	20.5	9.0	4.6
7	23.7	25.6	21.9	27.4	93	81	4.5	ENE	7.4	SSW	11.0	ENE	20.5	5.0	2.5	0.0
8	24.9	26.5	23.9	29.4	93	82	2.6	SW	5.2	SW	8.2	SW	8.0	2.5	1.0	0.0
9	23.1	25.5	21.2	27.1	96	88	2.2	W	6.1	N	9.5	N	45.5	14.5	5.5	0.0
10	25.1	27.2	22.6	30.2	95	85	3.3	SSE	6.8	S	9.5	S	1.5	1.0	0.5	0.4
前半旬	26.0	28.6	24.2	30.8	92	78	4.6	SW					31.0			19.9
後半旬	24.7	26.7	22.8	29.3	94	81	4.1	SW					102.5			5.0
旬	25.3	27.7	23.5	30.1	93	78	4.4	SW					133.5			24.9
平年差/比	−0.5	−0.7	−0.2	//	//	//							137			44

観測所名	旧東												10℃以上積算気温			252
日付	気温(℃)			蒸気圧 (hPa)	相対湿度(%)		風向・風速(m/s)						降水量(mm)			日照
	平均	最高	最低	平均	平均	最小	平均	最多	最大	風向	瞬間	風向	日計	1時間	10分	(h)
1	26.4	29.0	24.5				7.0	SW	9.7	SW	13.4	SW	0.0	0.0	0.0	
2	25.5	29.7	23.7				4.2	WSW	8.4	SW	12.3	SW	11.0	6.0	4.0	
3	25.5	28.1	24.2				3.0	WSW	7.0	WSW	9.8	WSW	1.5	1.0	0.5	
4	26.0	28.8	24.3				2.4	WSW	4.2	NNW	6.2	WNW	0.0	0.0	0.0	
5	25.8	28.7	24.1				4.3	SW	8.9	SW	12.9	SW	10.5	6.5	2.5	
6	26.5	29.2	23.9				8.1	SW	11.2	SW	15.9	SW	29.0	16.0	8.0	
7	23.5	25.3	21.7				3.8	ENE	7.1	SW	9.8	ENE	18.0	5.5	2.5	
8	24.5	26.1	23.6				2.0	SW	4.9	SW	6.2	SW	6.5	2.5	0.5	
9	23.0	25.2	20.8				2.0	WNW	6.2	N	9.3	NNW	52.5	18.0	5.5	
10	25.1	26.5	22.8				2.7	SSE	5.5	S	8.2	SSW	1.5	0.5	0.5	
前半旬	25.8	28.9	24.2				4.2	SW					23.0			
後半旬	24.5	26.5	22.6				3.7	SW					107.5			
旬	25.2	27.7	23.4				4.0	SW					130.5			
平年差/比	−0.7	−0.8	−0.6	//	//	//							149			

＊日最大1時間降水量が日降水量より多くなることがあります。
＊下線付きの値は旬の気温の最高・最低値及び風速、降水量の最大値を示します。

＊ ″)″は準正常値、″]″は資料不足値、″×″は欠測を表します。
＊平年差/比が″//″の地点には平年値がありません。

地域気象観測旬報

2022 年 6 月 1 日～ 10 日
宮古島地方 (5/7)

観測所名	下地島															10℃以上積算気温	268
日付	気温(℃)			蒸気圧(hPa)	相対湿度(%)		風向・風速(m/s)						降水量(mm)			日照
	平均	最高	最低	平均	平均	最小	平均	最多	最大	風向	瞬間	風向	日計	1時間	10分	(h)
1	28.2	31.0	26.2				3.6	SSW	5.5	SSW	8.7	SW	0.5	0.5	0.5	
2	28.2	30.2	26.9				2.5	SSW	4.2	S	6.7	SSW	0.0	0.0	0.0	
3	26.8	30.7	23.1				2.7	SSE	7.4	NW	10.3	ENE	87.5	52.5	19.5	
4	27.2	30.9	24.3				2.5	SSW	5.8	WNW	8.7	WNW	15.0	12.0	7.5	
5	28.3	30.6	25.8				4.0	SSW	5.6	SSW	10.3	SW	0.0	0.0	0.0	
6	28.0	30.9	25.3				4.4	SW	8.1	NNW	11.8	SW	16.0	13.5	4.5	
7	25.7	29.0	22.9				4.1	NNW	9.1	NW	11.3	NW	36.0	18.5	9.0	
8	23.6	25.7	21.7				4.3	NE	9.7	NNE	11.8	NE	17.0	11.0	4.5	
9	24.9	27.5	23.2				3.2	ESE	8.7	NE	11.3	ENE	38.5	15.5	5.5	
10	27.0	29.1	24.9				5.8	S	8.1	S	10.8	S	0.5	0.5	0.5	
前半旬	27.7	30.7	25.3				3.1	SSW					103.0			
後半旬	25.8	28.4	23.6				4.4	ESE					108.0			
旬	26.8	29.6	24.4				3.7	SSW					211.0			
平年差/比	0.0	0.0	−0.1	//	//	//							246			

観測所名	宮古島															10℃以上積算気温	268
日付	気温(℃)			蒸気圧(hPa)	相対湿度(%)		風向・風速(m/s)						降水量(mm)			日照
	平均	最高	最低	平均	平均	最小	平均	最多	最大	風向	瞬間	風向	日計	1時間	10分	(h)
1	28.4	31.1	26.4	34.0	88	78	4.9	SSW	7.8	SSW	11.9	SSW	0.0	0.5	0.0	11.2
2	28.5	31.0	26.9	34.5	89	75	3.5	SSW	5.9	SW	9.4	SW	1.5	1.5	1.0	9.2
3	26.8	30.6	23.4	31.6	89	75	2.9	SSW	7.2	S	11.7	S	62.0	48.0	16.5	4.4
4	27.5	30.8	25.2	33.5	91	80	3.2	SSW	5.8	SW	9.9	SW	6.5	3.5	2.5	4.6
5	28.4	30.8	26.0	34.6	89	80	5.5	SSW	7.7	SW	11.7	SSW	0.0	0.0	0.0	5.9
6	27.9	30.8	25.7	33.8	90	79	5.2	SW	8.4	SW	12.5	SSW	5.0	2.5	1.5	3.8
7	25.9	29.0	23.4	29.2	87	70	2.8	NNW	5.5	NNW	9.7	NNW	24.5	13.5	10.0	3.8
8	23.6	25.0	22.2	27.2	93	84	3.4	NNE	7.2	NE	10.5	NE	12.5	5.0	1.5	0.0
9	24.7	26.7	23.3	29.5	95	88	2.9	ENE	6.6	ENE	11.1	ENE	55.0	24.0	9.5	0.0
10	26.7	28.9	24.2	32.7	94	85	4.7	S	8.3	S	13.8	S	1.0	1.0	0.5	0.8
前半旬	27.9	30.9	25.6	33.6	89	75	4.0	SSW					70.0			35.3
後半旬	25.8	28.1	23.8	30.5	92	70	3.8	ENE					98.0			8.4
旬	26.8	29.5	24.7	32.1	91	70	3.9	SSW					168.0			43.7
平年差/比	+0.1	+0.2	0.0	//	//	//							164			82

観測所名	鏡原															10℃以上積算気温	267
日付	気温(℃)			蒸気圧(hPa)	相対湿度(%)		風向・風速(m/s)						降水量(mm)			日照
	平均	最高	最低	平均	平均	最小	平均	最多	最大	風向	瞬間	風向	日計	1時間	10分	(h)
1	28.0	31.1	26.3				6.3	SSW	10.2	SSW	12.9	SW	0.0	0.0	0.0	
2	28.1	31.0	26.4				4.4	SW	7.3	SSW	9.8	SW	0.0	0.0	0.0	
3	26.7	31.2	22.9				3.4	SSW	8.2	SW	10.8	SW	58.5	44.0	16.0	
4	27.4	31.0	25.2				4.1	SW	7.6	SW	11.8	SW	5.0	3.0	3.0	
5	28.3	31.1	25.7				7.1	SW	9.9	SW	12.9	SW	0.0	0.0	0.0	
6	27.8	31.2	25.3				6.3	SW	10.0	SW	14.4	SW	4.5	2.5	2.5	
7	25.7	29.2	22.7				3.3	NW	7.0	NNW	10.3	NNW	21.5	12.5	8.5	
8	23.3	25.1	21.6				3.5	NNE	7.3	NNE	10.3	NE	16.5	4.5	2.0	
9	24.6	26.7	22.7				3.2	E	6.4	ENE	10.8	WNW	54.5	23.5	8.0	
10	26.6	28.9	24.1				6.1	S	9.7	S	12.3	SSW	0.5	0.5	0.5	
前半旬	27.7	31.1	25.3				5.1	SW					63.5			
後半旬	25.6	28.2	23.3				4.5	ENE					97.5			
旬	26.7	29.7	24.3				4.8	SW					161.0			
平年差/比	+0.2	+0.1	+0.2	//	//	//							164			

観測所名	仲筋															10℃以上積算気温	275
日付	気温(℃)			蒸気圧(hPa)	相対湿度(%)		風向・風速(m/s)						降水量(mm)			日照
	平均	最高	最低	平均	平均	最小	平均	最多	最大	風向	瞬間	風向	日計	1時間	10分	(h)
1	28.6	30.8	26.5				5.9	SSW	8.7	SSW	11.3	S	0.0	0.5	0.0	
2	28.5	30.9	27.3				3.8	SSW	6.8	SSW	9.3	SSW	0.5	0.5	0.5	
3	28.2	31.7	25.9				2.6	SSW	5.1	SSW	6.7	SW	2.5	2.0	1.5	
4	28.2	31.2	25.6				3.9	SSW	6.8	SW	10.8	SW	6.5	2.0	1.0	
5	29.0	31.3	26.5				6.5	SSW	8.6	SSW	12.3	SW	0.0	0.0	0.0	
6	28.5	31.2	25.1				6.6	SW	10.7	SSW	14.4	SW	7.5	6.5	3.5	
7	26.0	29.7	22.2				3.7	NNW	8.3	NNW	11.8	NW	15.0	9.0	6.0	
8	24.0	26.5	22.2				3.1	NE	5.7	NE	10.8	NE	10.0	3.5	2.0	
9	25.9	28.6	23.4				2.7	E	7.2	SSW	11.8	SSE	22.0	13.0	4.0	
10	27.6	30.1	25.1				5.6	S	9.6	S	12.9	S	10.0	8.0	4.5	
前半旬	28.5	31.2	26.4				4.5	SSW					9.5			
後半旬	26.4	29.2	23.6				4.3	E					64.5			
旬	27.5	30.2	25.0				4.4	SSW					74.0			
平年差/比	+0.3	+0.1	+0.1	//	//	//							76			

＊日最大1時間降水量が日降水量より多くなることがあります。
＊下線付きの値は旬の気温の最高・最低値及び風速、降水量の最大値を示します。

＊ ″)″は準正常値、″]″は資料不足値、″×″は欠測を表します。
＊平年差/比が″//″の地点には平年値がありません。

地域気象観測旬報

2022 年 6 月 1 日～ 10 日
八重山地方 1 (6/7)

観測所名	伊原間															10℃以上積算気温	276
日付	気温(℃)			蒸気圧 (hPa)	相対湿度(%)		風向・風速(m/s)						降水量(mm)			日照
	平均	最高	最低	平均	平均	最小	平均	最多	最大	風向	瞬間	風向	日計	1時間	10分	(h)
1	28.6	31.5	26.7				4.9	SSW	7.7	S	11.7	S	0.0	0.0	0.0	11.2
2	28.6	31.1	27.0				3.6	S	6.0	SSE	9.0	S	0.0	0.0	0.0	7.0
3	28.4	31.3	26.5				2.3	SSW	4.9	SSW	7.8	SSW	1.5	1.0	0.5	7.0
4	28.0	32.0	25.1				3.3	SW	7.9	WSW	12.4	W	12.5	6.5	4.0	5.4
5	29.0	32.6	26.8				4.6	SW	7.7	W	14.4	SW	0.0	0.0	0.0	5.2
6	29.1	32.2	26.0				5.2	SW	9.8	SW	15.6	SW	0.0	0.0	0.0	6.3
7	25.6	29.3	21.1				3.3	NNW	7.3	N	11.5	NNW	7.5	2.0	2.0	3.1
8	24.4	26.7	22.4				3.6	NNE	6.3	NNE	11.2	ENE	20.0	18.0	7.0	0.0
9	26.5	29.6	24.5				3.1	E	6.1	SSW	9.7	SE	6.0	4.5	2.0	0.0
10	27.3	29.8	24.6				4.6	SSE	7.4	SSW	12.2	SSW	8.0	6.0	3.0	1.0
前半旬	28.5	31.7	26.4				3.7	SSW					14.0			35.8
後半旬	26.6	29.5	23.7				4.0	SSE					41.5			10.4
旬	27.6	30.6	25.1				3.9	SSW					55.5			46.2
平年差/比	+0.7	+0.7	+0.3	//	//	//							57			86

観測所名	所野															10℃以上積算気温	277
日付	気温(℃)			蒸気圧 (hPa)	相対湿度(%)		風向・風速(m/s)						降水量(mm)			日照
	平均	最高	最低	平均	平均	最小	平均	最多	最大	風向	瞬間	風向	日計	1時間	10分	(h)
1	28.5	31.0	26.1				5.7	SSW	9.4	S	13.4	S	2.5	2.5	1.5	
2	28.8	31.3	27.5				4.3	SSE	8.0	SSE	10.8	SSE	0.5	0.5	0.5	
3	28.3	30.6	26.5				2.1	E	4.3	NE	6.2	SSE	0.0	0.0	0.0	
4	28.7	31.3	27.0				2.2	NW	4.5	NNW	5.7	S	0.0	0.0	0.0	
5	28.7	31.5	26.0				3.2	S	6.9	S	9.8	S	0.0	0.0	0.0	
6	29.0	32.0	26.6				5.2	NE	11.2	NNW	12.9	NNW	0.0	0.0	0.0	
7	25.6	28.8	22.3				7.7	N	12.4	NNW	14.9	NNW	14.0	9.0	4.0	
8	24.5	27.0	22.8				6.6	NE	11.4	NNE	13.4	NE	6.0	2.0	0.5	
9	26.5	29.0	24.1				3.4	ESE	6.5	SSW	9.3	SSW	3.0	2.5	2.0	
10	28.1	30.4	25.9				4.6	S	8.1	S	11.3	S	5.5	5.0	2.5	
前半旬	28.6	31.1	26.6				3.5	S					3.0			
後半旬	26.7	29.4	24.3				5.5	S					28.5			
旬	27.7	30.3	25.5				4.5	S					31.5			
平年差/比	+0.5	+0.5	+0.4	//	//	//							45			

観測所名	与那国島															10℃以上積算気温	276
日付	気温(℃)			蒸気圧 (hPa)	相対湿度(%)		風向・風速(m/s)						降水量(mm)			日照
	平均	最高	最低	平均	平均	最小	平均	最多	最大	風向	瞬間	風向	日計	1時間	10分	(h)
1	28.5	31.0	26.0	36.1	93	84	5.4	SSW	8.7	S	14.0	SSE	3.0	1.0	1.0	9.5
2	28.7	31.4	27.2	37.0	94	84	4.1	SSE	7.5	SSE	11.0	SSE	0.0	0.0	0.0	6.8
3	28.5	32.2	26.3	36.8)	94)	79)	2.3	ENE	4.5	SSE	6.0	S	0.0	0.0	0.0	4.6
4	28.4	31.5	26.6	36.3	94	82	2.4	SSW	4.8	NW	6.3	NW	0.0	0.0	0.0	6.7
5	28.7	31.7	25.7	35.9	92	78	3.0	S	6.7	S	9.7	S	0.0	0.0	0.0	9.0
6	28.8	32.3	26.2	36.1	91	76	4.4	NE	9.4	NNE	12.2	NNW	0.0	0.0	0.0	8.2
7	25.4	29.3	22.1	29.9	92	77	6.3	N	10.0	NNW	13.4	NNW	13.0	8.5	3.0	1.8
8	24.3	27.4	22.7	28.9	95	83	5.6	NNE	9.7	NNE	12.8	NNE	7.5	2.5	1.0	0.3
9	26.3	29.0	24.0	33.1	97	88	3.5	SE	7.1	S	10.6	SW	3.5	2.5	2.0	0.6
10	28.2	30.5	25.5	36.3	95	85	4.9	S	7.6	SSE	12.3	S	2.0	1.0	0.5	1.7
前半旬	28.6	31.6	26.4	36.4	93	78	3.4	SSW					3.0			36.6
後半旬	26.6	29.7	24.1	32.9	94	76	4.9	NNE					26.0			12.6
旬	27.6	30.6	25.2	34.6	94	76	4.2	S					29.0			49.2
平年差/比	+0.6	+1.0	+0.2	//	//	//							44			96

観測所名	西表島															10℃以上積算気温	278
日付	気温(℃)			蒸気圧 (hPa)	相対湿度(%)		風向・風速(m/s)						降水量(mm)			日照
	平均	最高	最低	平均	平均	最小	平均	最多	最大	風向	瞬間	風向	日計	1時間	10分	(h)
1	28.8	30.7	27.4	33.5	85	76	4.8	SSW	6.9	SSW	11.3	SSW	0.0	0.0	0.0	9.4
2	29.0	31.9	26.5	34.3	86	71	3.1	SSW	6.2	SW	9.4	SSW	0.0	0.0	0.0	8.0
3	28.8	31.3	26.6	35.3	89	76	1.9	S	6.0	WSW	7.9	WSW	0.5	0.5	0.5	7.6
4	28.4	30.7	25.9	34.7	90	82	3.7	SSW	7.1	WSW	9.9	WSW	18.0	17.0	6.5	6.4
5	28.5	30.8	25.7	34.6	89	78	4.7	SSW	9.4	SSW	15.1	SSW	0.0	0.0	0.0	6.1
6	29.1	31.0	27.3	34.9	87	78	5.8	SSW	9.5	SSW	14.8	SSW	0.0	0.0	0.0	4.1
7	26.0	29.6	21.5	29.2	87	70	2.7	N	5.3	NE	8.8	N	6.0	2.5	1.5	2.9
8	24.2	26.8	22.7	28.8	96	85	3.3	NE	6.8	ENE	11.3	NE	15.0	9.5	5.0	0.0
9	26.6	29.1	23.7	32.5	93	85	2.3	E	6.1	WSW	8.0	SW	1.0	0.5	0.5	1.1
10	28.3	30.9	25.2	33.9	88	77	4.0	SSW	8.3	SSW	14.0	SSW	0.0	0.0	0.0	1.2
前半旬	28.7	31.1	26.4	34.5	88	71	3.6	SSW					18.5			37.5
後半旬	26.8	29.5	24.1	31.9	90	70	3.6	SSW					22.0			9.3
旬	27.8	30.3	25.3	33.2	89	70	3.6	SSW					40.5			46.8
平年差/比	+0.8	+0.4	+0.6	//	//	//							54			80

＊日最大1時間降水量が日降水量より多くなることがあります。
＊下線付きの値は旬の気温の最高・最低値及び風速、降水量の最大値を示します。
＊伊原間の日照時間は「推計気象分布（日照時間）」から得られる推計値です。平年値については推計値相当の値に補正しています。

＊ ″)″は準正常値、″]″は資料不足値、″×″は欠測を表します。
＊平年差/比が″//″の地点には平年値がありません。

地域気象観測旬報

2022 年 6 月 1 日～ 10 日
八重山地方 2 (7/7)

観測所名	石垣島															10℃以上積算気温	282
日付	気温(℃)			蒸気圧(hPa)	相対湿度(%)		風向・風速(m/s)						降水量(mm)			日照
	平均	最高	最低	平均	平均	最小	平均	最多	最大	風向	瞬間	風向	日計	1時間	10分	(h)
1	28.8	30.9	27.2	34.6	87	79	5.7	SSW	8.8	SSW	11.3	SSW	0.5	0.5	0.5	11.7
2	29.1	31.6	27.7	35.6	89	79	4.0	SSW	6.8	S	8.9	SSW	0.0	0.0	0.0	9.5
3	29.3	31.7	28.1	36.0	88	75	3.7	SSW	6.9	SSW	9.3	SSW	1.5	1.5	1.0	8.2
4	29.1	31.7	26.4	34.9	87	75	5.4	SSW	8.9	SW	12.1	SW	0.0	0.0	0.0	6.7
5	29.5	31.8	28.2	34.9	85	74	7.0	SSW	10.8	SW	14.3	SW	0.0	0.0	0.0	6.2
6	29.4	31.7	27.1	35.3	86	77	7.7	SW	13.1	SW	18.6	SW	0.0	0.0	0.0	5.9
7	26.6	31.0	22.4	28.7	83	54	4.0	NNW	6.7	N	11.3	N	8.5	6.0	5.5	3.5
8	24.9	27.5	22.9	28.8	92	80	4.4	NE	7.4	NE	11.6	NNE	15.5	12.0	7.0	0.0
9	27.0	29.4	24.3	32.5	91	84	3.3	ENE	7.9	SSE	18.1	SSW	22.5	13.5	13.0	0.2
10	27.8	30.0	24.8	35.0	94	85	5.6	SSE	9.6	S	12.6	S	9.0	8.0	5.5	1.2
前半旬	29.2	31.5	27.5	35.2	87	74	5.2	SSW					2.0			42.3
後半旬	27.1	29.9	24.3	32.1	89	54	5.0	NE					55.5			10.8
旬	28.2	30.7	25.9	33.6	88	54	5.1	SSW					57.5			53.1
平年差/比	+0.7	+0.6	+0.3	//	//	//							57			90

観測所名	盛山															10℃以上積算気温	275
日付	気温(℃)			蒸気圧(hPa)	相対湿度(%)		風向・風速(m/s)						降水量(mm)			日照
	平均	最高	最低	平均	平均	最小	平均	最多	最大	風向	瞬間	風向	日計	1時間	10分	(h)
1	28.3	31.5	26.5				5.6	SSW	8.9	SSW	11.3	SW	0.0	0.0	0.0	
2	28.6	31.7	26.4				4.2	SSW	6.7	SSW	9.8	SSW	0.0	0.0	0.0	
3	28.6	32.2	26.6				3.1	SW	6.4	SSW	9.3	SSW	1.0	0.5	0.5	
4	28.0	31.6	25.1				4.9	SW	9.6	SW	12.3	SW	1.0	1.0	1.0	
5	28.8	32.6	26.8				6.8	SW	10.9	SW	15.4	SW	0.0	0.0	0.0	
6	29.0	32.3	26.2				7.3	SW	11.8	SW	15.9	SW	0.0	0.0	0.0	
7	25.7	29.8	21.1				3.5	N	6.6	N	9.8	NNW	5.0	2.0	2.0	
8	24.4	27.0	22.5				4.8	NE	10.0	NE	13.4	NE	14.0	8.5	5.5	
9	26.6	30.0	23.9				2.8	E	6.8	S	12.3	SSW	15.0	10.0	9.0	
10	27.3	30.1	24.2				4.4	S	7.8	S	10.8	S	6.0	5.0	3.0	
前半旬	28.5	31.9	26.3				4.9	SW					2.0			
後半旬	26.6	29.8	23.6				4.6	SW					40.0			
旬	27.5	30.9	24.9				4.7	SW					42.0			
平年差/比	−0.3	0.0	−0.6	//	//	//							53			

観測所名	大原															10℃以上積算気温	279
日付	気温(℃)			蒸気圧(hPa)	相対湿度(%)		風向・風速(m/s)						降水量(mm)			日照
	平均	最高	最低	平均	平均	最小	平均	最多	最大	風向	瞬間	風向	日計	1時間	10分	(h)
1	28.8	31.5	27.0				5.3	SSW	7.8	SSW	10.3	SSW	0.5	0.5	0.5	11.7
2	29.0	31.7	27.3				3.9	SSW	6.1	SSW	9.0	SSW	0.0	0.0	0.0	7.4
3	29.1	31.6	27.1				3.4	SW	6.1	SW	7.9	SW	2.0	1.5	1.5	10.7
4	28.7	31.2	26.8				4.5	SSW	7.6	SW	11.6	SW	1.5	1.0	1.0	4.4
5	29.1	31.6	26.9				5.6	SSW	8.9	SSW	13.8	SW	0.0	0.0	0.0	5.4
6	29.1	31.8	26.9				5.6	SW	9.1	SW	14.1	SSW	0.0	0.0	0.0	1.7
7	26.2	30.6	21.7				3.7	N	6.5	NNW	9.9	NNW	3.0	1.5	1.0	3.5
8	24.4	27.4	22.7				3.9	NNE	6.9	NNE	10.6	NE	5.0	1.5	1.5	0.0
9	26.6	29.4	23.7				1.8	SW	4.6	SW	6.9	SW	1.5	1.0	1.0	0.0
10	27.9	31.1	25.1				3.8	S	6.9	SSW	10.7	SSW	1.5	1.0	1.0	1.2
前半旬	28.9	31.5	27.0				4.5	SSW					4.0			39.6
後半旬	26.8	30.1	24.0				3.8	NNE					11.0			6.4
旬	27.9	30.8	25.5				4.2	SSW					15.0			46.0
平年差/比	+1.0	+0.7	+1.0	//	//	//							17			83

観測所名	波照間															10℃以上積算気温	282
日付	気温(℃)			蒸気圧(hPa)	相対湿度(%)		風向・風速(m/s)						降水量(mm)			日照
	平均	最高	最低	平均	平均	最小	平均	最多	最大	風向	瞬間	風向	日計	1時間	10分	(h)
1	28.7	31.6	26.9				5.7	SSW	7.2	SSW	11.0	S	0.0	0.0	0.0	11.7
2	29.1	32.3	27.2				4.7	SSW	6.4	SW	10.0	S	0.0	0.0	0.0	8.3
3	29.4	33.4	27.1				4.3	SW	6.9	SSW	9.6	SSW	0.0	0.0	0.0	10.9
4	29.2	33.0	27.4				5.6	SW	8.5	SW	11.7	SW	0.0	0.0	0.0	7.3
5	29.3	32.4	27.1				6.8	SW	9.7	SW	15.2	SSW	0.0	0.0	0.0	7.4
6	29.2	32.1	27.5				7.2	SW	11.2	SW	17.1	SW	0.0	0.0	0.0	6.3
7	26.4	30.5	22.5				4.2	NE	6.6	NE	10.9	NE	11.0	8.5	3.0	1.6
8	25.1	27.3	23.7				4.5	NE	7.2	NE	12.1	NE	4.5	1.5	1.0	0.0
9	27.2	30.3	25.0				3.1	SW	5.9	SW	8.7	SSW	6.0	5.5	5.0	0.0
10	28.1	31.7	24.1				4.5	S	7.9	SSW	12.7	SSW	14.5	13.5	7.5	3.0
前半旬	29.1	32.5	27.1				5.4	SSW					0.0			45.6
後半旬	27.2	30.4	24.6				4.7	SW					36.0			10.9
旬	28.2	31.5	25.9				5.1	SSW					36.0			56.5
平年差/比	+0.9	+1.2	+0.7	//	//	//							56			89

＊日最大1時間降水量が日降水量より多くなることがあります。
＊下線付きの値は旬の気温の最高・最低値及び風速、降水量の最大値を示します。
＊大原、波照間の日照時間は「推計気象分布（日照時間）」から得られる推計値です。平年値については推計値相当の値に補正しています。

＊ ″)″は準正常値、″]″は資料不足値、″×″は欠測を表します。
＊平年差/比が″//″の地点には平年値がありません。

地域雨量観測旬報

2022 年 6 月 1 日～ 10 日

観測所名	国頭				本部				東				粟国				読谷			
日付	降水量(mm)				降水量(mm)				降水量(mm)				降水量(mm)				降水量(mm)			
	日計	平年比	最大1時間	最大10分間	日計	平年比	最大1時間	最大10分間	日計	平年比	最大1時間	最大10分間	日計	平年比	最大1時間	最大10分間	日計	平年比	最大1時間	最大10分間
1	62.0		26.5	10.5	43.0		21.5	7.5	123.5		52.0	16.5	80.0		45.5	15.5	13.0		10.5	5.0
2	87.5		24.5	10.0	80.0		19.5	7.0	76.5		15.5	10.0	86.5		36.0	13.0	99.5		28.0	9.0
3	19.5		5.0	2.0	39.0		18.0	12.0	38.5		28.0	18.5	4.5		3.0	2.5	7.5		5.0	3.5
4	7.5		2.5	1.0	13.5		4.0	2.5	7.5		3.0	1.5	32.5		8.0	3.0	14.0		3.0	2.0
5	6.0		4.5	4.0	0.0		0.0	0.0	2.5		2.0	1.0	0.0		0.0	0.0	1.0		1.0	0.5
半旬計/最大	182.5	365	26.5	10.5	175.5	382	21.5	12.0	248.5	495	52.0	18.5	203.5	382	45.5	15.5	135.0	278	28.0	9.0
6	20.5		11.0	6.0	18.5		11.5	5.0	10.5		9.0	6.0	12.5		10.5	6.0	3.5		2.5	1.5
7	23.5		10.0	5.0	19.0		6.5	2.0	43.0		14.0	4.0	13.0		4.5	1.5	43.0		16.5	6.5
8	1.0		0.5	0.5	2.5		1.5	1.0	1.5		0.5	0.5	17.5		16.0	7.0	1.0		0.5	0.5
9	3.0		2.0	0.5	5.0		3.0	1.5	7.0		4.0	1.0	14.5		6.0	2.0	7.5		2.5	1.0
10	1.0		0.5	0.5	0.5		0.5	0.5	1.0		0.5	0.5	6.5		5.0	4.5	0.0		0.0	0.0
半旬計/最大	49.0	81	11.0	6.0	45.5	81	11.5	5.0	63.0	103	14.0	6.0	64.0	98	16.0	7.0	55.0	93	16.5	6.5
旬計	231.5	255			221.0	251			311.5	338			267.5	223			190.0	197		
旬最大	87.5		26.5	10.5	80.0		21.5	12.0	123.5		52.0	18.5	86.5		45.5	15.5	99.5		28.0	9.0
起日	2		1	1	2		1	3	1		1	3	2		1	1	2		2	2

観測所名	渡名喜				胡屋				城辺				川平							
日付	降水量(mm)				降水量(mm)				降水量(mm)				降水量(mm)							
	日計	平年比	最大1時間	最大10分間	日計	平年比	最大1時間	最大10分間	日計	平年比	最大1時間	最大10分間	日計	平年比	最大1時間	最大10分間				
1	0.5		0.5	0.5	12.0		11.5	8.0	0.0		0.0	0.0	0.0		0.0	0.0				
2	133.0		36.5	13.0	93.5		16.0	6.5	0.0		0.0	0.0	0.0		0.0	0.0				
3	3.5		3.5	2.5	44.5		33.5	19.0	89.5		38.5	14.0	0.0		0.0	0.0				
4	56.5		19.5	8.0	26.5		10.0	6.5	1.0		0.5	0.5	5.0		4.0	2.0				
5	0.0		0.0	0.0	0.5		0.5	0.5	0.0		0.5	0.5	0.0		0.0	0.0				
半旬計/最大	193.5	//	36.5	13.0	177.0	331	33.5	19.0	90.5	208	38.5	14.0	5.0	14	4.0	2.0				
6	4.0		1.5	1.0	16.0		7.0	3.5	12.5		10.0	6.0	6.5		6.5	4.5				
7	24.0		14.0	4.5	44.5		18.0	6.5	12.0		5.0	3.5	9.0		5.0	2.5				
8	3.5		2.5	1.0	3.5		2.0	1.5	25.5		7.0	2.5	31.5		24.5	8.0				
9	17.5		5.5	2.5	6.5		3.5	1.0	29.0		12.0	7.5	7.0		6.0	3.5				
10	6.5		5.5	5.0	0.5		0.5	0.5	0.5		0.5	0.5	8.5		7.0	4.5				
半旬計/最大	55.5	//	14.0	5.0	71.0	112	18.0	6.5	79.5	166	12.0	7.5	62.5	141	24.5	8.0				
旬計	249.0	//			248.0	231			170.0	166			67.5	81						
旬最大	133.0		36.5	13.0	93.5		33.5	19.0	89.5		38.5	14.0	31.5		24.5	8.0				
起日	2		2	2	2		3	3	3		3	3	8		8	8				

＊日最大1時間降水量が日降水量より多くなることがあります。

＊ ")"は準正常値、"]"は資料不足値、"×"は欠測を表します。

*平年比が"//"の地点には平年値がありません。