2022年第26号

沖縄県農業気象旬報

令和4年9月中旬
(2022年)

沖 縄 気 象 台

令 和 4 年 9 月 22 日

9月22日時点の資料で作成したものです

［天候経過(旬別)］

沖縄地方は台風第12号や台風第14号などの影響で曇りや雨の日が多く、大雨となった所があった。期間の前半は先島諸島で大荒れとなり、期間の後半は沖縄本島地方や大東島地方で荒れた天気となった所があった。

沖縄地方の平均気温は平年並で、降水量は多く、日照時間は少なかった。

［平均気温・降水量・日照時間］（那覇 名護 久米島 南大東島 宮古島 石垣島 西表島 与那国島）

平均気温:	「高い」	名護、南大東島
	「平年並」	那覇、久米島
	「低い」	宮古島、石垣島、西表島、与那国島
降水量:	「かなり多い」	石垣島、西表島、与那国島
	「多い」	名護、南大東島、宮古島
	「平年並」	那覇、久米島
日照時間:	「かなり少ない」	宮古島
	「少ない」	那覇、名護、久米島、南大東島、石垣島、西表島
	「平年並」	与那国島

［日々の気象概況］

11 日　沖縄本島地方と先島諸島は台風第12号の影響を受ける。大東島地方は高気圧に覆われる。

12 日　沖縄本島地方と先島諸島は台風第12号の影響を受ける。大東島地方は高気圧に覆われる。

13 日　沖縄本島地方と先島諸島は台風第12号の影響を受ける。大東島地方は高気圧に覆われる。

14 日　沖縄本島地方と先島諸島は台風第12号の影響を受ける。大東島地方は気圧の谷の影響を受ける。

15 日　沖縄本島地方と先島諸島は気圧の谷の影響を受ける。大東島地方は高気圧に覆われる。

16 日　沖縄本島地方と先島諸島は気圧の谷の影響を受ける。大東島地方は台風第14号の影響を受ける。

17 日　台風第14号の影響を受ける。

18 日　沖縄本島地方と大東島地方は台風第14号の影響を受ける。先島諸島は高気圧に覆われる。

19 日　気圧の谷の影響を受ける。

20 日　沖縄本島地方と大東島地方は気圧の谷の影響を受ける。先島諸島は高気圧に覆われる。

【病害虫発生予察情報】

沖縄県病害虫防除技術センター発行の病害虫発生予報については次のアドレスでご覧いただけます。

http://www.pref.okinawa.jp/site/norin/byogaichubojo/index.html

【季節予報】

最新の季節予報（１か月予報、３か月予報、暖・寒候期予報）については次のアドレスでご覧いただけます。

https://www.jma.go.jp/bosai/map.html#7/26/128/&elem=temperature&pattern=P1M&term=0&contents=season

天　　気　　概　　況

令和4年(2022年)9月中旬

那覇

日付	天　気　概　況	
	昼(06時－18時)	夜(18時－翌日06時)
11	曇時々雨一時晴、雷を伴う	曇一時雨
12	曇一時雨	薄曇
13	曇時々晴一時雨	曇後時々晴
14	晴	晴時々曇一時雨
15	曇時々晴一時雨、雷を伴う	晴
16	晴時々雨一時曇	晴後曇
17	曇時々雨一時晴、雷を伴う	曇時々雨
18	曇時々雨	曇時々雨一時晴
19	晴時々曇	曇一時晴
20	晴時々曇一時雨	晴時々曇一時雨

南大東島

日付	天　気　概　況	
	昼(06時－18時)	夜(18時－翌日06時)
11	晴時々曇	曇後晴一時雨
12	晴一時雨	雨時々曇後晴
13	晴時々雨	晴後時々雨一時曇
14	曇時々晴一時雨	曇後晴一時雨
15	晴時々雨	晴後曇一時雨
16	雨時々曇	雨時々曇
17	雨、大風を伴う	暴風雨時々曇
18	曇時々雨、大風を伴う	曇時々雨
19	曇時々雨後晴	曇一時雨後晴
20	晴時々雨	晴後曇一時雨

宮古島

日付	天　気　概　況	
	昼(06時－18時)	夜(18時－翌日06時)
11	曇後時々雨	雨時々曇
12	暴風雨	雨時々曇
13	曇時々雨	曇一時雨
14	曇時々晴	曇
15	晴後曇一時雨	曇時々雨一時晴、雷を伴う
16	曇時々雨一時晴、雷を伴う	晴一時雨後曇
17	曇時々晴一時雨	晴時々曇一時雨
18	晴一時曇後一時雨	晴後曇一時雨
19	曇一時雨後時々晴	晴
20	晴後曇一時雨	雨時々曇後晴

石垣島

日付	天　気　概　況	
	昼(06時－18時)	夜(18時－翌日06時)
11	暴風雨時々曇	暴風雨
12	暴風雨	雨、大風を伴う
13	雨時々曇、大風を伴う	曇時々雨
14	曇後晴一時雨	曇
15	曇後時々晴	曇時々雨一時晴
16	晴一時曇	晴後一時雨一時曇
17	曇時々雨	曇後晴一時雨
18	晴一時雨	晴後一時雨
19	晴後曇時々雨	曇一時雨後晴
20	晴後時々曇	晴時々曇後雨

令和4年(2022年)9月中旬の平均気温・降水量･日照時間の平年差(比)と階級

	平均気温 (℃)	平年差 (℃)	階級	降水量 (mm)	平年比 (%)	階級	日照時間 (h)	平年比 (%)	階級
那　　覇	28.6	+0.5	0	46.0	63	0	49.1	79	−
名　　護	28.5	+0.8	+	99.5	159	+	48.8	79	−
久 米 島	28.4	+0.6	0	24.5	30	0	49.0	71	−
南大東島	28.8	+0.8	+	86.0	151	+	61.7	83	−
宮 古 島	27.1	−0.6	−	140.0	167	+	34.3	57	−−
石 垣 島	27.5	−0.8	−	303.5	352	++	46.2	71	−
西 表 島	27.4	−0.4	−	247.5	340	++	49.1	78	−
与那国島	27.2	−0.4	−	353.0	294	++	64.5	104	0
沖縄地方		0.0	0		201	+		77	−

（注）　１．表中のデータは気象官署(気象台、特別地域気象観測所)におけるデータです。

２．階級欄の記号の意味は以下のとおりです。

++ ： かなり高い（多い）　　+ ： 高い（多い）　　0 ： 平年並み
−− ： かなり低い（少ない）　 − ： 低い（少ない）

この階級の出現率は「高い（多い）」、「平年並」、「低い（少ない）」をそれぞれ33.3%になるように過去の資料から算出しています。
また、「低い（少ない）」方または「高い（多い）」方から出現率10%の範囲を、それぞれ「かなり低い（少ない）」、「かなり高い（多い）」と表して補足的に用いています。
なお、階級区分値を算出するための統計期間において、資料の分布に偏りがある場合は平年値が「平年並」に属さないことがあります。

３．降水量欄の「－」は期間中降水のなかったことを表します。

４．「×」は欠測であることを示します。

５．括弧付の値は欠測を含む値であることを示し、その階級についても同様の品質となります。

）　：準正常値　　］　：資料不足値

６．沖縄地方の平年差(比)とは、那覇、名護、久米島、宮古島、石垣島、西表島及び与那国島の7地点の平年差（比）の平均値を示す。

地上気象　気象経過図：2022年09月11日-2022年09月20日

那覇

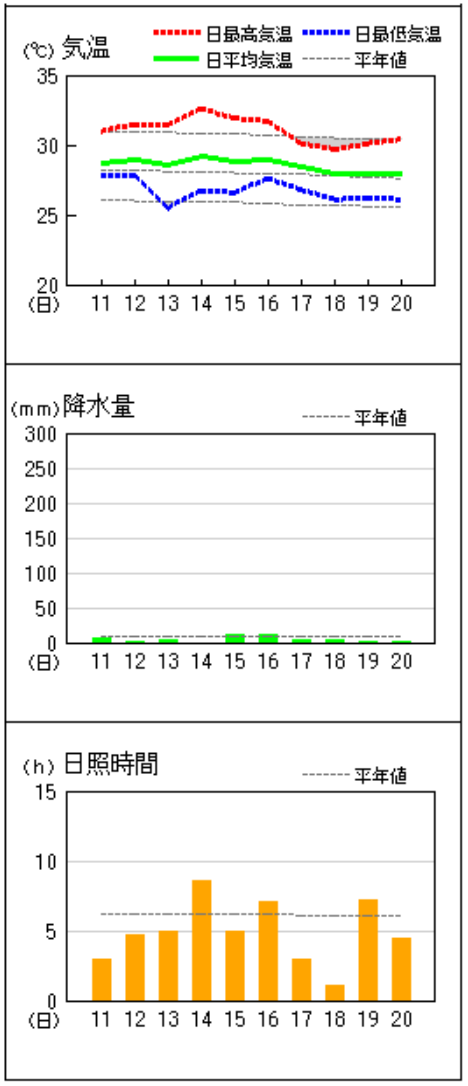

名護

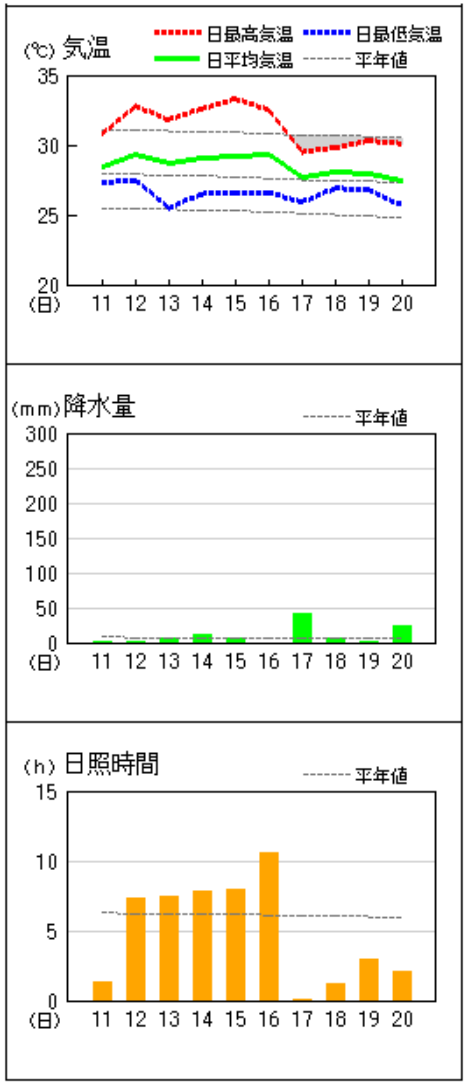

久米島

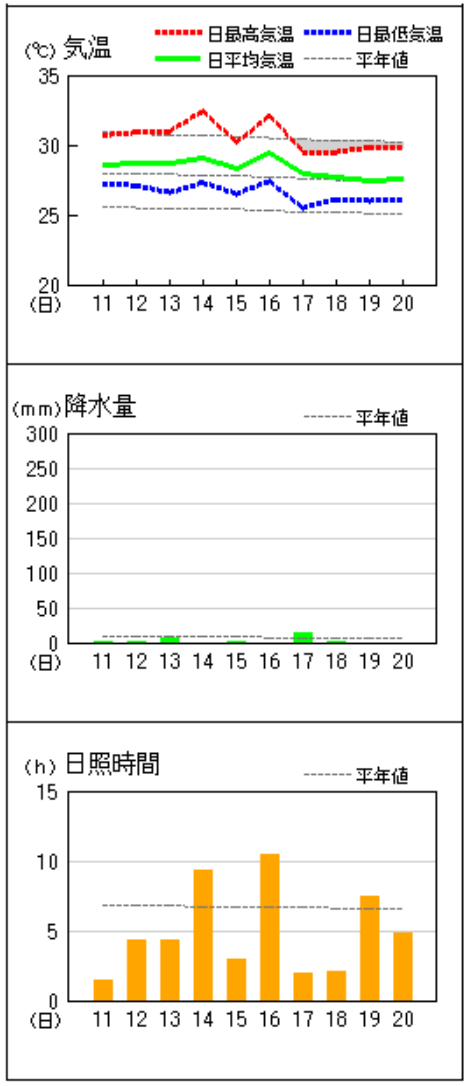

南大東（南大東島）

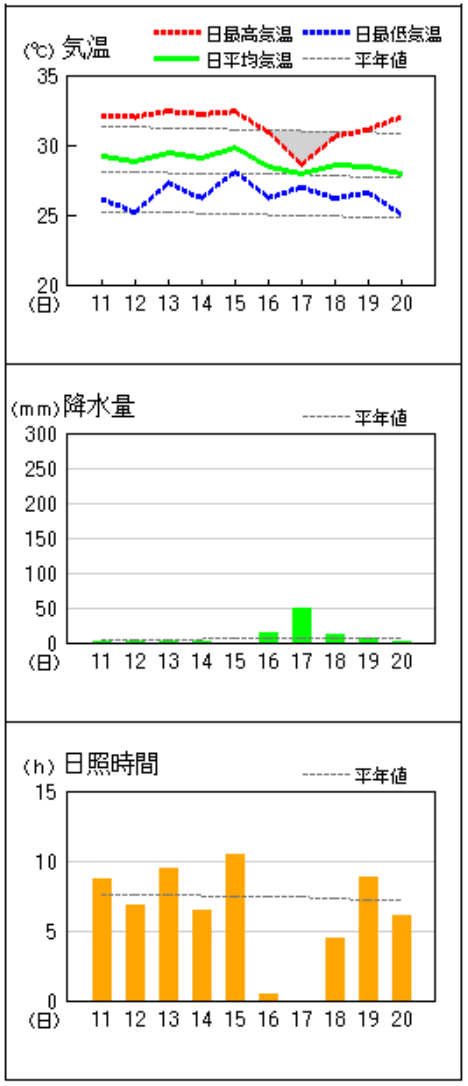

地上気象　気象経過図：2022年09月11日-2022年09月20日

宮古島

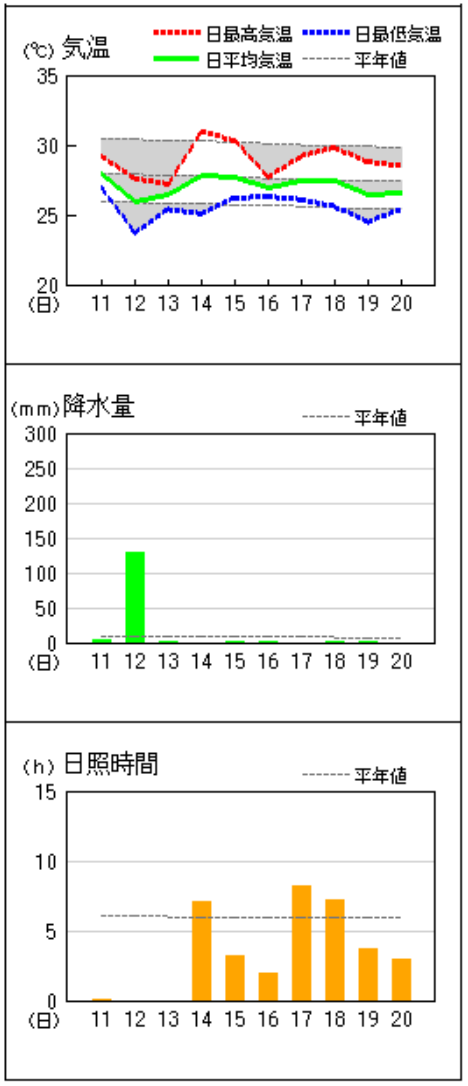

石垣島

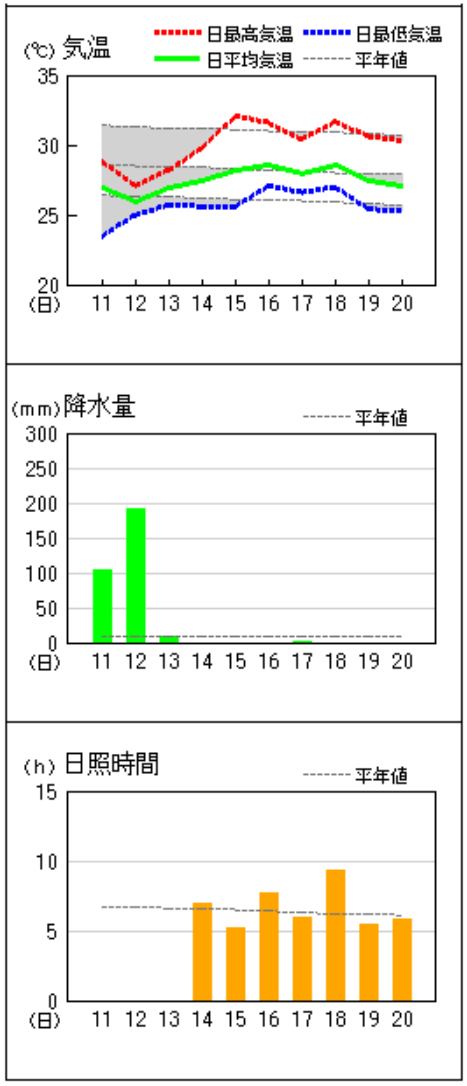

西表島

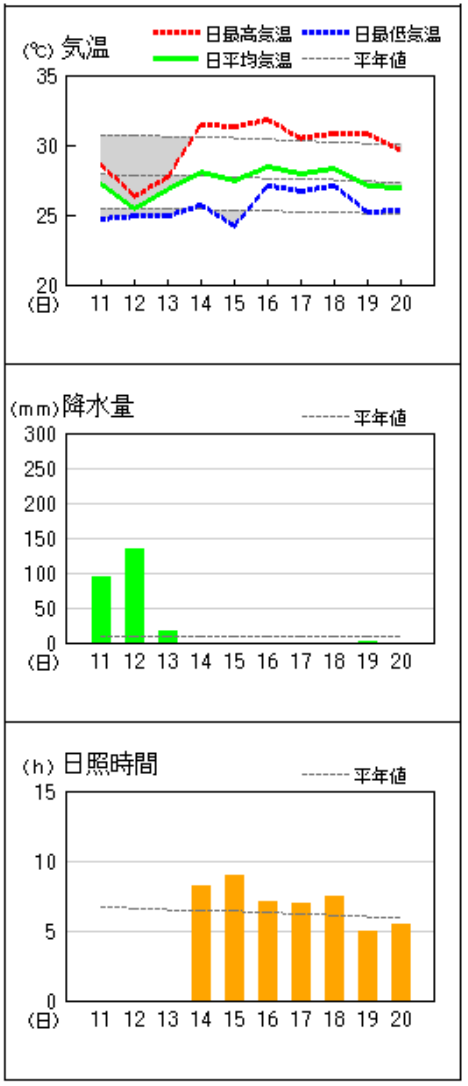

与那国島

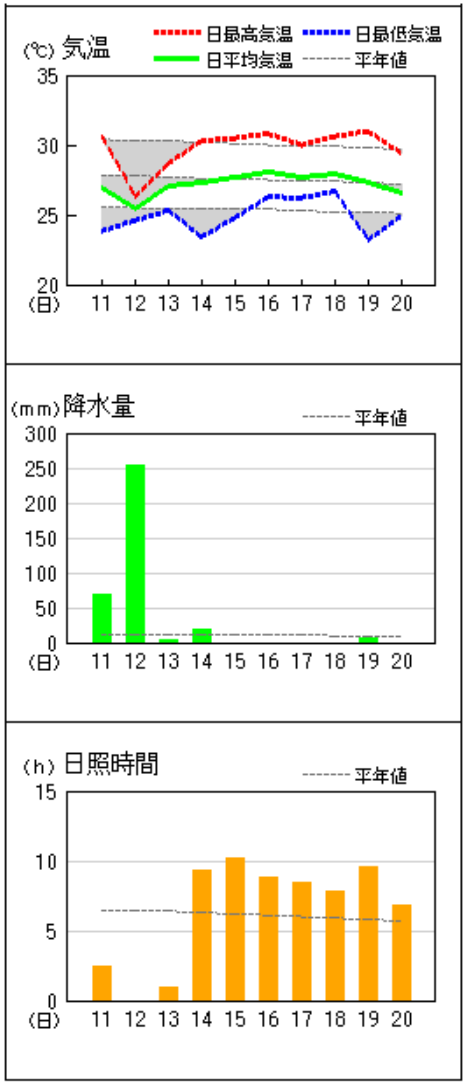

アメダス気温分布図（単位℃）　令和4年(2022年)9月中旬

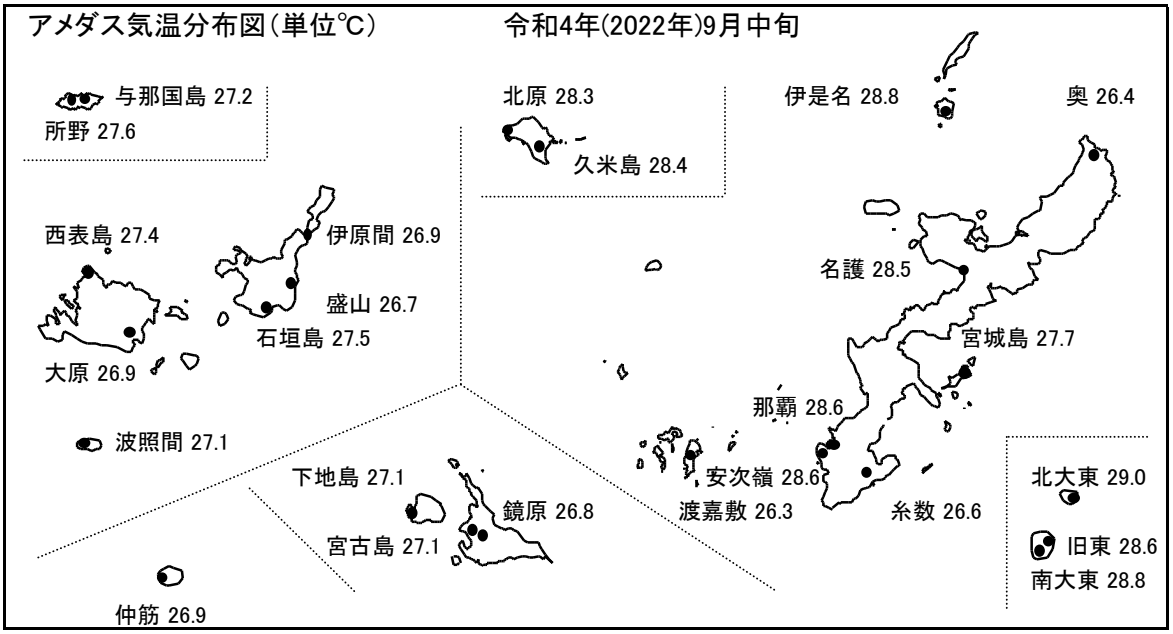

アメダス降水量分布図（単位：mm）　令和4年(2022年)9月中旬

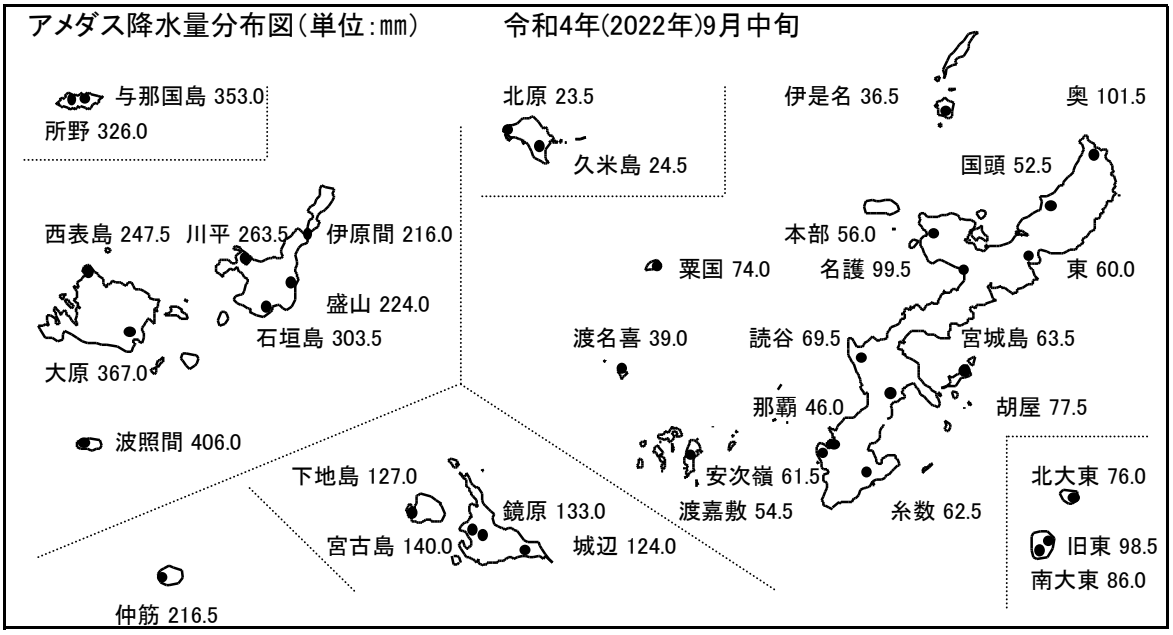

アメダス日照時間分布図（単位：h）　令和4年(2022年)9月中旬

●の地点は日照計による観測値　◎の地点は推計気象分布による推計値

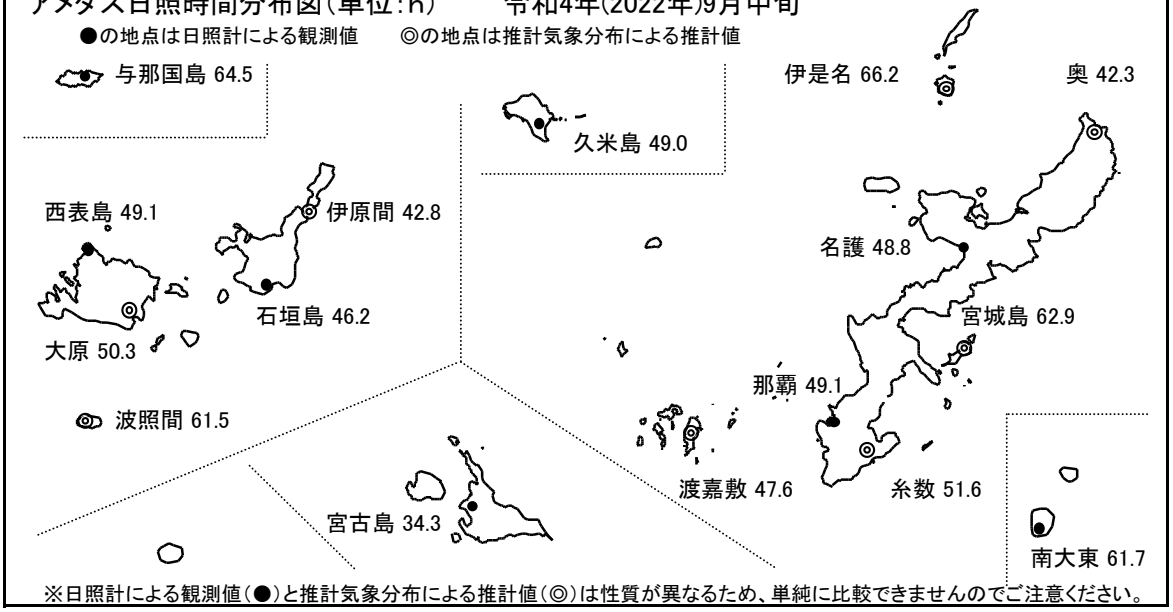

※日照計による観測値（●）と推計気象分布による推計値（◎）は性質が異なるため、単純に比較できませんのでご注意ください。

”)”は準正常値、”]”は資料不足値、”×”は欠測を表します。

地域気象観測旬報

2022 年 9 月 11 日～ 20 日
沖縄本島地方 1 (1/7)

観測所名	伊是名															10℃以上積算気温	288
日付	気温(℃)			蒸気圧 (hPa)	相対湿度(%)		風向・風速(m/s)						降水量(mm)			日照
	平均	最高	最低	平均	平均	最小	平均	最多	最大	風向	瞬間	風向	日計	1時間	10分	(h)
11	29.0	31.7	27.8				4.4	E	5.8	E	9.5	E	0.0	0.0	0.0	5.4
12	29.2	32.3	27.5				4.6	E	6.0	E	10.7	E	1.0	1.0	1.0	10.0
13	29.4	33.1	26.6				3.9	SE	6.6	SE	10.3	SSE	0.5	0.5	0.5	10.8
14	29.4	33.5	27.0				2.6	SE	4.3	SE	8.1	SE	0.0	0.0	0.0	8.4
15	29.3	32.1	26.7				3.5	ENE	5.4	E	8.8	E	3.5	2.0	2.0	10.7
16	29.4	31.5	27.4				4.7	NNE	7.3	NNE	11.9	NNE	3.0	2.0	2.0	9.8
17	28.2	29.3	26.7				8.6	N	13.7	NNW	20.6	NNW	8.5	3.5	2.5	0.0
18	27.7	28.6	26.0				10.2	WNW	13.2	W	22.2	NW	10.5	3.5	1.5	0.2
19	28.2	30.2	27.1				5.7	WNW	8.4	W	13.2	W	0.0	0.0	0.0	7.9
20	27.7	29.7	25.9				5.1	NNE	7.7	NE	12.1	N	9.5	5.5	3.0	3.0
前半旬	29.3	32.5	27.1				3.8	E					5.0			45.3
後半旬	28.2	29.9	26.6				6.9	WNW					31.5			20.9
旬	28.8	31.2	26.9				5.3	E					36.5			66.2
平年差/比	+1.2	+0.5	+1.6	//	//	//							87			96

観測所名	奥															10℃以上積算気温	264
日付	気温(℃)			蒸気圧 (hPa)	相対湿度(%)		風向・風速(m/s)						降水量(mm)			日照
	平均	最高	最低	平均	平均	最小	平均	最多	最大	風向	瞬間	風向	日計	1時間	10分	(h)
11	26.9	30.3	25.6	31.9	90	74	4.7	E	6.1	E	10.8	E	0.0	0.0	0.0	3.6
12	27.1	30.7	25.4	32.3	90	76	4.7	E	7.4	E	11.1	ESE	0.0	0.0	0.0	5.7
13	26.9	30.4	25.2	31.2	88	70	4.1	SE	6.7	SE	14.7	SSE	0.5	0.5	0.5	9.1
14	26.9	30.9	24.9	31.9	90	74	2.8	ESE	4.5	ESE	9.1	ESE	2.5	2.0	2.0	6.4
15	27.0	30.3	24.8	33.2	93	81	4.1	E	5.5	E	9.7	E	9.5	4.5	3.5	6.0
16	27.1	30.6	25.3	31.7	88	76	3.8	ENE	5.4	ENE	9.8	E	0.5	0.5	0.5	5.5
17	25.6	26.5	24.1	31.9	97	91	5.4	NNW	9.7	NNW	21.3	NNW	41.5	9.5	5.5	0.1
18	25.3	26.1	23.7	30.4	94	89	9.0	W	11.3	WNW	21.4	W	45.5	21.5	7.5	0.0
19	25.2	27.5	24.2	28.3	88	78	5.1	W	7.8	W	14.4	WNW	1.5	1.5	1.0	1.6
20	25.9	29.1	24.0	27.9	84	69	3.4	NNE	5.7	NNE	11.5	NNE	0.0	0.0	0.0	4.3
前半旬	27.0	30.5	25.2	32.1	90	70	4.1	E					12.5			30.8
後半旬	25.8	28.0	24.3	30.0	90	69	5.3	W					89.0			11.5
旬	26.4	29.2	24.7	31.1	90	69	4.7	E					101.5			42.3
平年差/比	+0.7	+0.3	+0.9	//	//	//							131			76

観測所名	名護															10℃以上積算気温	285
日付	気温(℃)			蒸気圧 (hPa)	相対湿度(%)		風向・風速(m/s)						降水量(mm)			日照
	平均	最高	最低	平均	平均	最小	平均	最多	最大	風向	瞬間	風向	日計	1時間	10分	(h)
11	28.5	30.8	27.3	33.7	87	74	3.0	E	6.1	ESE	9.2	ESE	2.5	2.0	1.0	1.3
12	29.3	32.8	27.5	33.9	83	65	3.7	ESE	6.8	ESE	11.7	E	0.5	1.0	1.0	7.3
13	28.7	31.8	25.5	33.4	85	69	3.8	SE	8.2	S	11.8	SE	6.0	5.0	3.0	7.5
14	29.1	32.6	26.5	34.2	85	69	2.0	SE	4.6	NE	7.1	NNE	12.0	12.0	6.5	7.8
15	29.2	33.3	26.6	34.6	86	66	3.1	E	5.6	E	9.6	ENE	5.5	3.5	3.0	7.9
16	29.3	32.5	26.6	34.0	84	67	4.2	NNE	8.0	NNE	12.4	NNE	0.0	0.0	0.0	10.6
17	27.7	29.5	25.9	34.0	92	84	7.5	NNW	12.1	NW	21.0	NNW	42.5	9.5	6.0	0.1
18	28.1	29.8	26.9	32.8	86	77	9.9	WNW	13.6	WNW	21.8	W	5.5	2.0	2.0	1.2
19	28.0	30.3	26.8	30.0	80	67	5.1	WNW	8.5	W	13.1	WNW	0.5	0.5	0.5	3.0
20	27.4	30.1	25.7	30.1	82	72	3.7	NNE	7.1	NNE	11.6	NNE	24.5	22.5	11.5	2.1
前半旬	29.0	32.3	26.7	34.0	85	65	3.1	SE					26.5			31.8
後半旬	28.1	30.4	26.4	32.2	85	67	6.1	WNW					73.0			17.0
旬	28.5	31.4	26.5	33.1	85	65	4.6	SE					99.5			48.8
平年差/比	+0.8	+0.4	+1.2	//	//	//							159			79

観測所名	北原															10℃以上積算気温	283
日付	気温(℃)			蒸気圧 (hPa)	相対湿度(%)		風向・風速(m/s)						降水量(mm)			日照
	平均	最高	最低	平均	平均	最小	平均	最多	最大	風向	瞬間	風向	日計	1時間	10分	(h)
11	28.4	30.5	27.3				4.2	E	6.7	E	10.3	ESE	1.5	0.5	0.5	
12	28.6	31.2	27.1				7.3	ESE	11.8	ESE	17.5	ESE	2.5	2.5	2.5	
13	28.7	31.3	26.8				10.6	ESE	13.1	SE	16.5	SE	0.0	0.0	0.0	
14	28.9	31.0	27.6				4.8	SSE	11.3	SSE	13.9	SSE	0.0	0.0	0.0	
15	28.3	29.8	26.6				5.1	NNE	8.4	NNE	10.3	NNE	1.5	1.0	0.5	
16	29.2	32.0	27.2				4.9	NNE	8.1	N	10.3	N	0.0	0.0	0.0	
17	27.9	30.2	25.9				10.6	NNW	14.0	NW	18.0	NW	17.0	9.5	7.5	
18	27.9	29.5	26.6				11.8	WNW	14.2	NW	18.5	NW	0.0	0.0	0.0	
19	27.7	29.8	26.6				8.7	NW	10.6	NW	13.4	NW	0.5	0.5	0.5	
20	27.8	30.6	26.0				8.0	NNW	11.0	N	13.4	NNE	0.5	0.5	0.5	
前半旬	28.6	30.8	27.1				6.4	E					5.5			
後半旬	28.1	30.4	26.5				8.8	NNW					18.0			
旬	28.3	30.6	26.8				7.6	NNW					23.5			
平年差/比	+0.3	−0.2	+1.0	//	//	//							37			

＊日最大1時間降水量が日降水量より多くなることがあります。
＊下線付きの値は旬の気温の最高・最低値及び風速、降水量の最大値を示します。
＊伊是名、奥の日照時間は「推計気象分布（日照時間）」から得られる推計値です。平年値については推計値相当の値に補正しています。

＊ ″)″は準正常値、″]″は資料不足値、″×″は欠測を表します。
＊平年差/比が″//″の地点には平年値がありません。

地域気象観測旬報

2022 年 9 月 11 日～ 20 日
沖縄本島地方 2 (2/7)

観測所名	久米島															10℃以上積算気温	284
日付	気温(℃)			蒸気圧(hPa)	相対湿度(%)		風向・風速(m/s)						降水量(mm)			日照
	平均	最高	最低	平均	平均	最小	平均	最多	最大	風向	瞬間	風向	日計	1時間	10分	(h)
11	28.6	30.7	27.2	34.4	88	81	4.2	E	6.1	ENE	10.8	ENE	0.5	0.5	0.5	1.4
12	28.7	30.9	27.1	34.2	87	74	5.9	ESE	7.6	ESE	11.7	ESE	1.0	1.0	0.5	4.3
13	28.7	31.0	26.6	33.2	84	78	7.1	SE	9.3	SE	14.3	SE	6.5	6.5	3.0	4.3
14	29.1	32.4	27.3	32.4	81	64	3.2	SSE	7.5	SSE	11.0	SSE	0.0	0.0	0.0	9.3
15	28.3	30.2	26.5	34.3	89	80	3.6	NNE	6.6	NNE	10.1	NNE	1.5	1.5	1.0	3.0
16	29.4	32.1	27.4	34.9	85	75	3.7	N	5.8	N	9.7	N	0.0	0.0	0.0	10.4
17	27.9	29.5	25.5	34.0	91	85	6.7	NNW	10.2	NW	17.9	NW	14.0	7.0	3.5	2.0
18	27.7	29.5	26.1	32.0	86	79	8.0	WNW	10.3	WNW	18.5	WNW	1.0	1.0	1.0	2.1
19	27.5	29.8	26.0	28.4	77	67	5.0	NW	7.7	WNW	12.7	WNW	0.0	0.0	0.0	7.4
20	27.6	29.8	26.1	29.4	79	71	4.9	NNW	7.3	N	13.1	N	0.0	0.0	0.0	4.8
前半旬	28.7	31.0	26.9	33.7	86	64	4.8	E					9.5			22.3
後半旬	28.0	30.1	26.2	31.7	84	67	5.7	NW					15.0			26.7
旬	28.4	30.6	26.6	32.7	85	64	5.2	NW					24.5			49.0
平年差/比	+0.6	0.0	+1.2	//	//	//							30			71

観測所名	宮城島															10℃以上積算気温	277
日付	気温(℃)			蒸気圧(hPa)	相対湿度(%)		風向・風速(m/s)						降水量(mm)			日照
	平均	最高	最低	平均	平均	最小	平均	最多	最大	風向	瞬間	風向	日計	1時間	10分	(h)
11	27.6	29.3	25.9	32.4	87	81	6.2	E	9.7	E	14.2	E	9.0	6.0	3.5	2.5
12	28.2	30.7	26.6	32.6	85	69	6.2	ESE	8.0	E	12.8	E	0.5	0.5	0.5	9.0
13	28.0	31.0	24.6	31.4	83	69	6.2	SE	8.0	ESE	12.9	ESE	10.0	10.0	6.0	8.9
14	28.2	31.7	26.3	32.3	85	72	3.0	SSE	6.8	NE	9.9	NE	1.5	1.5	1.0	11.1
15	28.2	29.9	25.9	33.8	89	81	5.2	ENE	7.2	E	9.9	ENE	7.5	6.0	5.0	8.3
16	28.5	30.9	27.2	32.7	84	72	5.3	NE	7.7	NE	11.5	NE	0.5	0.5	0.5	10.5
17	27.0	27.8	25.6	32.3	90	82	8.3	NNW	15.7	NNW	25.5	NNW	17.5	8.0	5.0	0.1
18	27.3	28.7	26.1	30.8	85	73	10.2	W	13.2	W	22.5	WNW	2.0	1.5	1.0	3.5
19	26.9	28.8	25.7	28.4	81	69	5.1	WNW	8.5	W	12.9	WNW	0.0	0.0	0.0	7.4
20	26.7	30.7	24.7	29.0	83	70	4.4	NNE	8.2	NNE	11.7	NNE	15.0	13.0	4.5	1.6
前半旬	28.0	30.5	25.9	32.5	86	69	5.4	E					28.5			39.8
後半旬	27.3	29.4	25.9	30.6	85	69	6.7	NNW					35.0			23.1
旬	27.7	30.0	25.9	31.6	85	69	6.0	E					63.5			62.9
平年差/比	0.0	−0.4	+0.2	//	//	//							116			85

観測所名	渡嘉敷															10℃以上積算気温	263
日付	気温(℃)			蒸気圧(hPa)	相対湿度(%)		風向・風速(m/s)						降水量(mm)			日照
	平均	最高	最低	平均	平均	最小	平均	最多	最大	風向	瞬間	風向	日計	1時間	10分	(h)
11	26.9	29.2	25.6				5.1	ESE	7.5	ESE	11.9	ESE	0.0	0.0	0.0	3.3
12	26.5	28.1	24.2				6.4	ESE	9.0	SE	14.7	SE	4.0	4.0	3.0	3.7
13	26.4	28.1	25.2				7.5	SE	10.5	SE	16.6	SE	1.0	1.0	1.0	4.6
14	26.9	29.7	25.2				3.1	SSE	5.8	SE	8.3	SE	0.0	0.0	0.0	10.6
15	26.3	28.7	24.9				3.0	NNE	4.7	N	8.4	NNE	2.0	1.0	1.0	1.4
16	27.0	29.7	25.4				4.1	N	7.8	N	11.6	NNW	0.0	0.0	0.0	11.8
17	26.1	27.3	24.0				7.9	NNW	11.3	NNW	19.7	NNW	41.5	17.0	12.0	1.3
18	25.8	26.9	24.8				9.8	WNW	12.4	WNW	21.6	WNW	1.0	1.0	0.5	0.6
19	25.6	28.0	24.6				5.7	NW	9.2	WNW	13.8	W	0.0	0.0	0.0	5.5
20	25.4	27.6	23.8				5.4	NNW	7.9	N	13.1	NNE	5.0	3.0	1.5	4.8
前半旬	26.6	28.8	25.0				5.0	ESE					7.0			23.6
後半旬	26.0	27.9	24.5				6.6	NNW					47.5			24.0
旬	26.3	28.3	24.8				5.8	ESE					54.5			47.6
平年差/比	+0.4	0.0	+0.6	//	//	//							65			67

観測所名	那覇															10℃以上積算気温	286
日付	気温(℃)			蒸気圧(hPa)	相対湿度(%)		風向・風速(m/s)						降水量(mm)			日照
	平均	最高	最低	平均	平均	最小	平均	最多	最大	風向	瞬間	風向	日計	1時間	10分	(h)
11	28.7	31.0	27.8	34.3	87	74	6.0	ESE	9.2	ESE	13.2	ESE	6.5	4.0	3.0	2.9
12	29.0	31.5	27.8	33.3	84	69	6.2	ESE	8.9	ESE	13.2	ESE	1.0	1.0	1.0	4.7
13	28.6	31.5	25.5	33.3	85	70	5.9	SE	11.0	SE	15.3	SE	5.0	5.0	4.0	5.0
14	29.2	32.6	26.7	32.9	82	63	3.3	SE	5.4	NNE	7.3	NNE	0.0	0.0	0.0	8.6
15	28.8	31.9	26.6	34.6	88	74	5.1	E	8.4	E	13.2	ESE	11.5	9.0	5.5	5.0
16	29.0	31.7	27.6	33.9	85	69	5.0	N	9.2	N	12.3	N	10.5	10.0	5.0	7.1
17	28.5	30.1	26.8	34.0	88	81	8.2	NNW	12.1	N	19.7	NW	5.0	2.5	1.5	3.0
18	27.9	29.7	26.1	32.3	86	78	9.0	WNW	13.2	WNW	20.1	WNW	3.5	2.5	2.0	1.1
19	28.0	30.1	26.2	29.6	79	67	6.2	NW	8.4	NW	12.0	NNW	1.5	1.0	1.0	7.2
20	27.9	30.4	26.1	30.2	80	72	5.1	N	7.8	N	11.2	NNE	1.5	1.0	0.5	4.5
前半旬	28.9	31.7	26.9	33.7	85	63	5.3	ESE					24.0			26.2
後半旬	28.3	30.4	26.6	32.0	84	67	6.7	NNW					22.0			22.9
旬	28.6	31.1	26.7	32.8	84	63	6.0	ESE					46.0			49.1
平年差/比	+0.5	+0.3	+0.8	//	//	//							63			79

＊日最大1時間降水量が日降水量より多くなることがあります。
＊下線付きの値は旬の気温の最高・最低値及び風速、降水量の最大値を示します。
＊宮城島、渡嘉敷の日照時間は「推計気象分布（日照時間）」から得られる推計値です。平年値については推計値相当の値に補正しています。

＊ ″)″は準正常値、″]″は資料不足値、″×″は欠測を表します。
＊平年差/比が″//″の地点には平年値がありません。

地域気象観測旬報

2022 年 9 月 11 日～ 20 日
沖縄本島地方　3 (3/7)

観測所名	安次嶺															10℃以上積算気温	286
日付	気温(℃)			蒸気圧 (hPa)	相対湿度(%)		風向・風速(m/s)						降水量(mm)			日照
	平均	最高	最低	平均	平均	最小	平均	最多	最大	風向	瞬間	風向	日計	1時間	10分	(h)
11	28.9	32.2	26.4				5.7	ESE	9.3	ESE	12.9	E	12.0	11.0	7.0	
12	29.2	32.5	27.6				6.5	ESE	9.5	ESE	11.8	ESE	0.5	0.5	0.5	
13	28.7	31.9	25.1				6.6	SE	12.6	SSE	18.0	SSE	8.0	8.0	5.5	
14	28.8	32.1	26.6				3.8	SSE	6.5	NNE	7.7	NNE	0.0	0.0	0.0	
15	28.9	32.2	26.8				5.8	E	8.6	ENE	13.4	E	13.5	11.0	5.5	
16	29.0	31.6	27.6				6.3	N	10.1	N	11.8	N	1.5	1.0	1.0	
17	28.6	30.8	26.6				11.5	NNW	16.0	NNW	21.1	N	3.0	2.0	2.0	
18	28.0	29.7	26.1				12.7	WNW	16.7	NW	22.1	NW	5.5	3.5	2.5	
19	28.0	30.5	26.5				8.2	NW	10.2	WNW	12.9	WNW	1.5	1.5	1.5	
20	27.8	31.0	25.8				7.4	NNW	10.9	NNE	13.9	NNE	16.0	12.0	4.0	
前半旬	28.9	32.2	26.5				5.7	ESE					34.0			
後半旬	28.3	30.7	26.5				9.2	NNW					27.5			
旬	28.6	31.5	26.5				7.5	ESE					61.5			
平年差/比	+0.1	+0.2	+0.1	//	//	//							113			

観測所名	糸数															10℃以上積算気温	266
日付	気温(℃)			蒸気圧 (hPa)	相対湿度(%)		風向・風速(m/s)						降水量(mm)			日照
	平均	最高	最低	平均	平均	最小	平均	最多	最大	風向	瞬間	風向	日計	1時間	10分	(h)
11	27.0	29.9	26.0	32.6	91	83	6.4	ESE	8.8	ESE	13.7	E	0.0	0.0	0.0	4.0
12	27.2	30.6	25.9	32.4	90	79	6.2	ESE	9.0	ESE	12.5	ESE	0.0	0.0	0.0	4.0
13	26.9	30.2	25.0	31.9	90	76	5.7	SE	8.6	SE	13.3	SE	5.0	4.5	3.0	6.5
14	27.3	31.3	25.4	31.9	88	71	3.2	SSE	5.6	NNE	7.8	NE	0.0	0.0	0.0	11.1
15	26.9	29.9	25.0	33.3	94	83	5.1	ENE	8.0	E	12.5	E	7.5	3.0	3.0	5.1
16	27.4	30.9	25.6	32.2	88	75	6.0	NE	8.0	ENE	12.0	NNW	0.0	0.0	0.0	10.5
17	26.1	28.1	24.8	32.3	95	88	10.0	NNW	14.5	NNW	23.1	NW	14.5	6.0	5.0	1.6
18	25.8	27.9	24.7	30.6	92	83	5.8	WNW	12.4	NW	21.2	NW	4.0	1.5	1.0	0.7
19	25.5	29.1	24.1	28.3	87	72	4.8	NW	8.6	NW	13.7	NW	3.0	2.5	2.5	7.3
20	25.6	29.6	23.1	28.9	88	75	5.7	NNW	9.3	E	13.7	E	28.5	28.5	12.5	0.8
前半旬	27.1	30.4	25.5	32.4	91	71	5.3	ESE					12.5			30.7
後半旬	26.1	29.1	24.5	30.5	90	72	6.5	NW					50.0			20.9
旬	26.6	29.8	25.0	31.4	90	71	5.9	ESE					62.5			51.6
平年差/比	+0.5	+0.1	+1.0	//	//	//							103			84

＊日最大1時間降水量が日降水量より多くなることがあります。
＊下線付きの値は旬の気温の最高・最低値及び風速、降水量の最大値を示します。
＊糸数の日照時間は「推計気象分布（日照時間）」から得られる推計値です。平年値については推計値相当の値に補正しています。

＊ ″)″は準正常値、″]″は資料不足値、″×″は欠測を表します。
＊平年差/比が″//″の地点には平年値がありません。

地域気象観測旬報

2022 年 9 月 11 日～ 20 日
大東島地方 (4/7)

観測所名	北大東															10℃以上積算気温	290
日付	気温(℃)			蒸気圧 (hPa)	相対湿度(%)		風向・風速(m/s)						降水量(mm)			日照
	平均	最高	最低	平均	平均	最小	平均	最多	最大	風向	瞬間	風向	日計	1時間	10分	(h)
11	29.7	32.1	28.2				4.9	E	6.9	ENE	8.7	ESE	0.0	0.0	0.0	
12	29.9	32.7	27.8				4.4	ENE	8.2	E	10.3	E	0.0	0.0	0.0	
13	29.9	32.6	27.7				5.6	E	7.5	E	11.3	E	0.5	0.5	0.5	
14	29.5	32.0	27.6				6.7	ENE	10.2	E	12.9	ENE	7.0	3.0	3.0	
15	29.8	32.4	27.2				8.2	ENE	10.4	ENE	16.5	E	0.5	0.5	0.5	
16	28.5	30.5	26.5				10.7	NNE	14.5	N	20.6	N	12.0	6.0	4.0	
17	27.8	28.6	27.0				14.4	N	17.0	W	25.2	W	45.5	14.5	6.0	
18	28.8	30.6	27.0				11.7	WSW	16.3	WSW	25.2	WSW	6.5	2.5	2.0	
19	28.4	30.8	26.2				5.5	WSW	8.6	WSW	12.3	SW	0.5	0.5	0.5	
20	28.0	31.1	25.4				2.3	W	4.8	NNE	7.7	NW	3.5	3.5	3.5	
前半旬	29.8	32.4	27.7				6.0	ENE					8.0			
後半旬	28.3	30.3	26.4				8.9	WSW					68.0			
旬	29.0	31.3	27.1				7.4	ENE					76.0			
平年差/比	+0.3	+0.1	+0.6	//	//	//							146			

観測所名	南大東															10℃以上積算気温	288
日付	気温(℃)			蒸気圧 (hPa)	相対湿度(%)		風向・風速(m/s)						降水量(mm)			日照
	平均	最高	最低	平均	平均	最小	平均	最多	最大	風向	瞬間	風向	日計	1時間	10分	(h)
11	29.2	32.1	26.1	32.1	79	67	3.4	ENE	5.8	E	8.6	ESE	1.5	1.5	1.5	8.7
12	28.8	32.0	25.2	32.9	84	65	3.0	NE	6.2	ENE	9.3	NE	1.0	1.5	0.5	6.8
13	29.4	32.4	27.3	33.9	83	71	3.5	E	6.7	ESE	9.3	ESE	0.5	0.5	0.5	9.4
14	29.1	32.2	26.2	33.8	84	71	4.5	ENE	7.7	E	11.9	ENE	1.5	1.0	1.0	6.5
15	29.8	32.4	28.1	33.0	79	67	5.8	ENE	8.7	ENE	12.8	ENE	0.0	0.0	0.0	10.5
16	28.4	30.9	26.2	33.3	86	77	7.7	NNE	11.0	NNE	18.2	N	14.5	9.0	5.5	0.4
17	27.9	28.6	27.0	34.7	93	85	12.5	N	18.5	WSW	27.5	WSW	49.5	13.5	8.5	0.0
18	28.6	30.6	26.2	33.0	84	76	12.6	WSW	18.6	WSW	26.6	WSW	11.0	9.0	4.0	4.5
19	28.4	31.1	26.6	31.7	82	71	6.0	WSW	9.0	WSW	15.8	WSW	6.0	3.5	2.5	8.8
20	27.9	32.0	25.0	30.6	82	61	1.8	WNW	4.6	E	7.9	E	0.5	0.5	0.5	6.1
前半旬	29.3	32.2	26.6	33.1	82	65	4.0	ENE					4.5			41.9
後半旬	28.2	30.6	26.2	32.7	85	61	8.1	WSW					81.5			19.8
旬	28.8	31.4	26.4	32.9	84	61	6.1	ENE					86.0			61.7
平年差/比	+0.8	+0.3	+1.3	//	//	//							151			83

観測所名	旧東															10℃以上積算気温	286
日付	気温(℃)			蒸気圧 (hPa)	相対湿度(%)		風向・風速(m/s)						降水量(mm)			日照
	平均	最高	最低	平均	平均	最小	平均	最多	最大	風向	瞬間	風向	日計	1時間	10分	(h)
11	29.2	32.0	27.4				2.5	ENE	4.2	ENE	6.2	ENE	0.0	0.0	0.0	
12	29.2	32.5	27.1				3.0	NE	5.0	NE	7.2	NE	1.0	1.0	1.0	
13	29.4	32.2	27.6				2.3	ESE	4.0	E	6.7	E	0.0	0.0	0.0	
14	29.0	31.7	27.2				3.6	ENE	5.5	NE	10.3	ENE	3.0	2.5	2.0	
15	29.4	32.0	27.6				5.0	NE	6.6	NE	10.3	NE	0.0	0.0	0.0	
16	28.1	30.8	26.5				8.9	NNE	12.9	NNE	19.5	NNE	11.5	5.0	3.5	
17	27.5	28.4	26.7				12.1	N	14.6	WNW	23.7	WSW	54.0	13.0	9.0	
18	28.4	30.4	26.0				10.6	WSW	14.5	WSW	23.1	WSW	10.0	7.5	3.5	
19	28.3	30.9	26.7				4.8	WSW	8.4	WSW	11.3	WSW	1.0	1.0	0.5	
20	27.5	31.7	25.7				1.5	NW	3.7	N	6.2	N	18.0	14.5	10.0	
前半旬	29.2	32.1	27.4				3.3	ENE					4.0			
後半旬	28.0	30.4	26.3				7.6	WSW					94.5			
旬	28.6	31.3	26.9				5.4	ENE					98.5			
平年差/比	+0.2	+0.3	+0.7	//	//	//							184			

＊日最大1時間降水量が日降水量より多くなることがあります。
＊下線付きの値は旬の気温の最高・最低値及び風速、降水量の最大値を示します。

＊ ″)″は準正常値、″]″は資料不足値、″×″は欠測を表します。
＊平年差/比が″//″の地点には平年値がありません。

地域気象観測旬報

2022 年 9 月 11 日～ 20 日
宮古島地方 (5/7)

観測所名	下地島												10℃以上積算気温			271
日付	気温(℃)			蒸気圧(hPa)	相対湿度(%)		風向・風速(m/s)						降水量(mm)			日照
	平均	最高	最低	平均	平均	最小	平均	最多	最大	風向	瞬間	風向	日計	1時間	10分	(h)
11	28.0	29.4	26.6				9.3	E	13.9	E	18.5	E	6.0	3.5	2.0	
12	25.7	27.4	23.7				17.4	SE	24.3	SSE	33.4	SSE	116.0	16.5	11.0	
13	26.4	27.3	24.6				10.8	SSW	22.7	SSE	29.8	SSE	5.0	2.0	1.0	
14	27.4	30.6	24.5				1.9	SSW	5.6	SSW	9.3	S	0.0	0.0	0.0	
15	27.2	30.3	24.4				3.5	NNE	7.6	NNE	9.3	NNE	0.0	0.0	0.0	
16	27.1	29.2	26.0				6.7	N	9.5	NNW	11.8	N	0.0	0.0	0.0	
17	27.6	30.0	26.1				8.8	NW	11.5	NNW	14.9	NW	0.0	0.0	0.0	
18	27.7	30.0	25.6				7.0	NW	10.6	NW	12.3	NW	0.0	0.0	0.0	
19	26.8	29.5	25.0				6.4	NNW	11.4	NW	13.4	NW	0.0	0.0	0.0	
20	26.6	29.5	24.4				7.3	N	8.8	N	10.8	N	0.0	0.0	0.0	
前半旬	26.9	29.0	24.8				8.6	SSW					127.0			
後半旬	27.2	29.6	25.4				7.2	NW					0.0			
旬	27.1	29.3	25.1				7.9	NW					127.0			
平年差/比	−0.8	−1.6	−0.4	//	//	//							129			

観測所名	宮古島												10℃以上積算気温			271
日付	気温(℃)			蒸気圧(hPa)	相対湿度(%)		風向・風速(m/s)						降水量(mm)			日照
	平均	最高	最低	平均	平均	最小	平均	最多	最大	風向	瞬間	風向	日計	1時間	10分	(h)
11	28.0	29.2	26.9	33.0	87	80	7.4	ENE	11.0	E	19.3	E	3.5	1.5	0.5	0.1
12	26.0	27.6	23.7	30.5	91	84	11.3	ESE	16.6	SE	30.3	S	129.5	24.5	8.0	0.0
13	26.5	27.2	25.4	30.1	87	81	9.7	S	14.8	S	28.9	S	2.5	1.5	1.0	0.0
14	27.8	31.0	25.1	30.1	81	66	2.4	SSW	5.8	SSW	9.8	S	0.0	0.0	0.0	7.1
15	27.7	30.3	26.2	31.9	86	73	3.5	NNE	8.3	NE	14.2	NE	1.5	1.0	1.0	3.2
16	26.9	27.7	26.3	32.7	92	85	4.3	N	6.7	N	11.3	NNW	0.5	0.5	0.5	1.9
17	27.4	29.2	26.1	32.3	89	80	5.1	NNW	7.1	NW	12.0	NNW	0.0	0.0	0.0	8.2
18	27.5	29.8	25.6	30.3	82	71	5.0	NW	7.3	NW	12.3	NW	1.0	1.0	1.0	7.2
19	26.5	28.8	24.5	28.1	82	72	4.1	NNW	6.5	NW	11.7	WNW	1.5	1.0	1.0	3.7
20	26.6	28.5	25.4	26.6	76	65	5.2	N	7.0	N	11.2	N	0.0	0.0	0.0	2.9
前半旬	27.2	29.1	25.5	31.1	86	66	6.9	ENE					137.0			10.4
後半旬	27.0	28.8	25.6	30.0	84	65	4.7	N					3.0			23.9
旬	27.1	28.9	25.5	30.6	85	65	5.8	N					140.0			34.3
平年差/比	−0.6	−1.3	−0.2	//	//	//							167			57

観測所名	鏡原												10℃以上積算気温			268
日付	気温(℃)			蒸気圧(hPa)	相対湿度(%)		風向・風速(m/s)						降水量(mm)			日照
	平均	最高	最低	平均	平均	最小	平均	最多	最大	風向	瞬間	風向	日計	1時間	10分	(h)
11	27.7	29.8	26.5				8.7	E	12.6	E	18.5	E	3.5	1.5	0.5	
12	25.9	27.3	23.6				14.1	SE	19.8	SE	27.3	SE	123.5	25.5	8.0	
13	26.4	27.6	25.2				12.1	SSW	18.2	S	26.7	S	1.5	1.0	0.5	
14	27.2	31.3	24.7				2.7	E	6.7	SSW	9.3	SSW	0.0	0.0	0.0	
15	27.1	30.8	24.4				3.8	NNE	7.0	NE	11.3	NE	1.0	0.5	0.5	
16	26.9	29.0	26.1				4.7	N	7.8	NNW	11.8	N	0.5	0.5	0.5	
17	27.4	29.8	25.9				6.6	NW	9.2	NNW	13.9	NW	0.0	0.0	0.0	
18	27.3	30.1	25.3				6.3	NW	8.9	WNW	13.9	WNW	1.5	1.5	1.5	
19	26.1	29.2	24.1				4.8	NNW	7.0	NW	11.8	NW	1.5	1.5	0.5	
20	26.0	29.1	23.8				5.1	N	7.8	N	11.3	N	0.0	0.0	0.0	
前半旬	26.9	29.4	24.9				8.3	E					129.5			
後半旬	26.7	29.4	25.0				5.5	N					3.5			
旬	26.8	29.4	25.0				6.9	N					133.0			
平年差/比	−0.6	−1.2	0.0	//	//	//							145			

観測所名	仲筋												10℃以上積算気温			269
日付	気温(℃)			蒸気圧(hPa)	相対湿度(%)		風向・風速(m/s)						降水量(mm)			日照
	平均	最高	最低	平均	平均	最小	平均	最多	最大	風向	瞬間	風向	日計	1時間	10分	(h)
11	27.5	28.8	26.1				6.2	ENE	10.2	ENE	19.0	NE	18.5	6.5	3.5	
12	25.3	27.0	23.8				15.8	E	26.8	S	37.6	SSE	177.0	38.0	10.5	
13	25.8	26.8	24.1				13.8	SW	26.0	S	34.0	S	21.0	5.0	1.5	
14	27.3	30.2	25.8				2.7	SSE	6.8	SSW	8.2	SSW	0.0	0.0	0.0	
15	27.0	29.7	24.4				3.1	NNE	5.7	N	8.2	N	0.0	0.0	0.0	
16	27.0	29.3	25.8				5.5	N	9.1	N	11.8	N	0.0	0.0	0.0	
17	27.5	30.2	25.9				6.4	NNW	8.9	NNW	12.3	NNW	0.0	0.0	0.0	
18	27.8	29.9	26.6				6.3	NW	7.9	NW	11.3	NW	0.0	0.0	0.0	
19	26.9	30.1	24.1				4.5	NNW	8.0	WNW	11.8	WNW	0.0	0.5	0.5	
20	26.9	29.8	25.3				6.4	N	8.6	N	11.8	NNW	0.0	0.0	0.0	
前半旬	26.6	28.5	24.8				8.3	SSE					216.5			
後半旬	27.2	29.9	25.5				5.8	N					0.0			
旬	26.9	29.2	25.2				7.1	N					216.5			
平年差/比	−1.3	−1.9	−0.6	//	//	//							219			

＊日最大1時間降水量が日降水量より多くなることがあります。
＊下線付きの値は旬の気温の最高・最低値及び風速、降水量の最大値を示します。

＊ ″)″は準正常値、″]″は資料不足値、″×″は欠測を表します。
＊平年差/比が″//″の地点には平年値がありません。

地域気象観測旬報

2022 年 9 月 11 日～ 20 日
八重山地方 1 (6/7)

観測所名	伊原間															10℃以上積算気温	269
日付	気温(℃)			蒸気圧 (hPa)	相対湿度(%)		風向・風速(m/s)						降水量(mm)			日照
	平均	最高	最低	平均	平均	最小	平均	最多	最大	風向	瞬間	風向	日計	1時間	10分	(h)
11	27.1	28.5	22.8				8.6	NE	15.8	NE	27.8	NE	91.5	37.5	21.5	0.0
12	25.6	26.8	24.6				16.2	ENE	24.8	E	35.7	WSW	107.0	17.0	4.5	0.0
13	26.1	27.5	23.9				13.4	WSW	25.3	WSW	38.5	W	17.0	4.5	3.5	0.0
14	27.0	28.9	25.5				3.6	SE	9.9	WNW	15.8	WNW	0.0	0.0	0.0	5.7
15	27.1	29.7	25.2				2.5	E	4.2	NE	7.8	ENE	0.0	0.0	0.0	2.3
16	27.3	29.9	26.1				4.4	NNW	6.5	NNW	10.2	N	0.0	0.0	0.0	9.4
17	27.4	29.6	26.2				6.9	NW	10.0	NW	14.2	NW	0.0	0.0	0.0	4.4
18	27.8	30.2	26.5				6.7	NW	9.1	WNW	13.0	WNW	0.0	0.0	0.0	9.3
19	26.9	31.7	24.4				3.4	N	8.6	NNW	14.6	NNW	0.5	0.5	0.5	5.3
20	26.5	29.5	24.7				5.1	N	7.1	N	11.5	N	0.0	0.0	0.0	6.4
前半旬	26.6	28.3	24.4				8.9	WSW					215.5			8.0
後半旬	27.2	30.2	25.6				5.3	NW					0.5			34.8
旬	26.9	29.2	25.0				7.1	NW					216.0			42.8
平年差/比	−0.9	−1.3	−0.7	//	//	//							291			67

観測所名	所野															10℃以上積算気温	276
日付	気温(℃)			蒸気圧 (hPa)	相対湿度(%)		風向・風速(m/s)						降水量(mm)			日照
	平均	最高	最低	平均	平均	最小	平均	最多	最大	風向	瞬間	風向	日計	1時間	10分	(h)
11	27.5	30.5	24.1				14.1	NNE	21.8	N	26.7	NNE	61.0	17.5	7.0	
12	25.6	26.8	24.6				23.3	N	29.2	NNW	38.1	NNW	239.0	29.0	9.0	
13	27.4	29.3	25.5				18.1	WNW	24.6	NW	31.9	WNW	3.0	2.5	1.0	
14	27.7	31.0	23.7				6.2	ESE	14.8	NW	18.0	WNW	23.0	17.0	5.5	
15	28.1	31.3	24.4				3.6	NE	5.9	NE	7.2	NE	0.0	0.0	0.0	
16	28.6	30.9	27.4				6.4	N	9.4	N	10.8	N	0.0	0.0	0.0	
17	28.1	30.0	26.9				10.2	NNW	12.7	NNW	15.4	NNW	0.0	0.0	0.0	
18	28.3	30.2	27.1				8.1	NNW	11.3	NNW	13.9	NW	0.0	0.0	0.0	
19	27.9	31.1	24.0				5.0	NNE	11.9	NNE	16.5	N	0.0	0.0	0.0	
20	27.2	29.4	25.8				10.8	N	12.7	N	14.9	NNE	0.0	0.0	0.0	
前半旬	27.3	29.8	24.5				13.1	N					326.0			
後半旬	28.0	30.3	26.2				8.1	N					0.0			
旬	27.6	30.1	25.4				10.6	N					326.0			
平年差/比	−0.4	−0.6	−0.3	//	//	//							227			

観測所名	与那国島															10℃以上積算気温	272
日付	気温(℃)			蒸気圧 (hPa)	相対湿度(%)		風向・風速(m/s)						降水量(mm)			日照
	平均	最高	最低	平均	平均	最小	平均	最多	最大	風向	瞬間	風向	日計	1時間	10分	(h)
11	27.0	30.6	23.8	34.4	96	87	11.9	N	20.2	N	28.6	N	70.0	28.5	10.5	2.5
12	25.4	26.3	24.6	32.1)	99)	95)	20.5	NNW	27.6	NNW	38.7	NNW	254.0	42.0	11.5	0.0
13	27.1	28.7	25.3	31.6	88	79	14.1	WNW	22.4	NW	32.0	NW	4.0	3.0	1.0	1.0
14	27.3	30.3	23.4	32.5	89	80	5.8	ESE	10.8	WNW	16.9	NW	19.0	16.0	5.0	9.3
15	27.7	30.5	24.8	33.2	90	79	3.7	NNE	6.4	ESE	9.0	ESE	0.0	0.0	0.0	10.2
16	28.1	30.8	26.3	33.1	87	77	5.4	N	8.1	N	11.1	N	0.0	0.0	0.0	8.8
17	27.7	30.0	26.2	31.0	84	75	8.3	NNW	11.3	NNW	15.2	NNW	0.0	0.0	0.0	8.5
18	28.0	30.6	26.7	31.7	84	74	6.4	NNW	9.2	NNW	13.3	NNW	0.0	0.0	0.0	7.8
19	27.3	31.0	23.2	31.1	86	71	4.1	N	11.1	N	16.6	N	6.0	6.0	5.0	9.6
20	26.6	29.4	24.9	25.5	73	65	8.7	N	10.4	N	14.6	N	0.0	0.0	0.0	6.8
前半旬	26.9	29.3	24.4	32.8	92	79	11.2	N					347.0			23.0
後半旬	27.5	30.4	25.5	30.5	83	65	6.6	NNW					6.0			41.5
旬	27.2	29.8	24.9	31.6	88	65	8.9	N					353.0			64.5
平年差/比	−0.4	−0.3	−0.5	//	//	//							294			104

観測所名	西表島															10℃以上積算気温	274
日付	気温(℃)			蒸気圧 (hPa)	相対湿度(%)		風向・風速(m/s)						降水量(mm)			日照
	平均	最高	最低	平均	平均	最小	平均	最多	最大	風向	瞬間	風向	日計	1時間	10分	(h)
11	27.2	28.6	24.7	34.6	96	90	6.4	NE	13.6	NE	24.0	NE	95.0	42.5)	16.0)	0.0
12	25.5	26.3	24.9	32.7	100	99	16.7	WNW	28.9	W	40.4	WNW	134.5	27.5	6.5	0.0
13	26.8	27.7	24.9	32.3	92	84	13.7	W	25.3	W	34.8	WNW	15.5	4.0	1.5	0.0
14	28.1	31.5	25.7	31.6	83	69	4.0	ESE	8.3	WNW	12.7	WNW	0.0	0.0	0.0	8.2
15	27.5	31.3	24.2	32.6	89	74	2.5	NE	4.7	ENE	8.0	NE	0.0	0.0	0.0	9.0
16	28.4	31.8	27.1	32.7	85	73	3.1	N	4.2	N	8.9	N	0.0	0.0	0.0	7.1
17	28.0	30.5	26.7	31.2	82	75	3.8	NW	5.3	NNW	11.2	NW	0.0	0.0	0.0	6.9
18	28.3	30.8	27.1	31.1	81	67	4.0	NW	7.4	WNW	11.0	WNW	0.0	0.0	0.0	7.5
19	27.1	30.8	25.2	30.7	85	71	2.2	NNE	5.0	WSW	7.6	N	2.5	2.5	2.5	4.9
20	26.9	29.6	25.3	25.6	72	65	3.9	N	5.3	N	10.2	N	0.0	0.0	0.0	5.5
前半旬	27.0	29.1	24.9	32.8	92	69	8.7	NE					245.0			17.2
後半旬	27.7	30.7	26.3	30.3	81	65	3.4	NW					2.5			31.9
旬	27.4	29.9	25.6	31.5	87	65	6.0	NNE					247.5			49.1
平年差/比	−0.4	−0.6	+0.2	//	//	//							340			78

＊日最大1時間降水量が日降水量より多くなることがあります。
＊下線付きの値は旬の気温の最高・最低値及び風速、降水量の最大値を示します。
＊伊原間の日照時間は「推計気象分布（日照時間）」から得られる推計値です。平年値については推計値相当の値に補正しています。

＊ ″)″は準正常値、″]″は資料不足値、″×″は欠測を表します。
＊平年差/比が″//″の地点には平年値がありません。

地域気象観測旬報

2022 年 9 月 11 日～ 20 日
八重山地方 2 (7/7)

観測所名	石垣島															10℃以上積算気温	275
日付	気温(℃)			蒸気圧(hPa)	相対湿度(%)		風向・風速(m/s)						降水量(mm)			日照
	平均	最高	最低	平均	平均	最小	平均	最多	最大	風向	瞬間	風向	日計	1時間	10分	(h)
11	27.0	28.8	23.5	33.4	93	86	11.1	NE	19.3	NE	32.0	NE	103.5	38.5	11.5	0.0
12	26.0	27.1	25.0	32.5	97	88	19.4	WSW	30.6	SW	40.2	SW	191.0	42.0	9.0	0.0
13	26.9	28.2	25.7	31.3	88	80	12.0	WSW	23.2	WSW	33.4	SW	8.5	2.5	1.5	0.0
14	27.4	29.8	25.6	31.5	86	79	3.9	SSE	7.3	WNW	11.8	WNW	0.0	0.0	0.0	6.9
15	28.2	32.1	25.6	32.2	85	67	3.6	NNE	7.3	NE	10.1	NNE	0.0	0.0	0.0	5.2
16	28.6	31.6	27.1	31.3	80	67	5.4	N	9.2	NNW	14.1	NNW	0.0	0.0	0.0	7.7
17	28.0	30.4	26.6	31.0	82	68	6.7	NNW	10.8	NNW	15.7	NW	0.5	0.5	0.5	5.9
18	28.6	31.7	27.0	30.1	77	63	6.4	NW	11.0	NW	15.4	NW	0.0	0.0	0.0	9.3
19	27.5	30.6	25.4	29.6	81	69	3.2	N	8.3	NW	14.3	NW	0.0	0.0	0.0	5.4
20	27.1	30.3	25.3	25.2	70	61	5.1	N	8.7	N	12.9	NNW	0.0	0.0	0.0	5.8
前半旬	27.1	29.2	25.1	32.2	90	67	10.0	NE					303.0			12.1
後半旬	28.0	30.9	26.3	29.4	78	61	5.4	N					0.5			34.1
旬	27.5	30.1	25.7	30.8	84	61	7.7	N					303.5			46.2
平年差/比	−0.8	−1.0	−0.4	//	//	//							352			71

観測所名	盛山															10℃以上積算気温	267
日付	気温(℃)			蒸気圧(hPa)	相対湿度(%)		風向・風速(m/s)						降水量(mm)			日照
	平均	最高	最低	平均	平均	最小	平均	最多	最大	風向	瞬間	風向	日計	1時間	10分	(h)
11	26.8	28.4	23.3				13.7	NE	23.5	NE	30.3	NE	84.5	30.5	10.5	
12	25.6	27.2	24.6				20.6	SW	29.4	ENE	38.6	SW	126.5	29.0	7.0	
13	26.3	27.9	24.6				11.6	WSW	21.4	SW	30.9	WSW	12.5	5.0	3.0	
14	26.8	29.4)	24.0)				3.2	SSE	5.9	SSE	9.8	SE	0.0	0.0)	0.0)	
15	26.9	30.0)	24.1)				3.5	NNE	7.0	NE	9.8	NNE	0.0	0.0)	0.0)	
16	27.3	30.0	25.8				4.3	N	8.1	N	12.9	N	0.0	0.0	0.0	
17	27.5	29.8	25.5				5.5	NW	8.7	NW	13.9	NW	0.0	0.0	0.0	
18	27.6	30.5	24.6				4.4	NW	8.2	NW	12.3	NW	0.0	0.0	0.0	
19	26.4	31.0	23.3				2.8	N	6.7	NNW	9.8	NW	0.5	0.5	0.5	
20	26.0	29.0	23.9				4.5	N	8.0	NNE	12.3	NNE	0.0	0.0	0.0	
前半旬	26.5	28.6	24.1				10.5	NE					223.5			
後半旬	27.0	30.1	24.6				4.3	N					0.5			
旬	26.7	29.3	24.4				7.4	N					224.0			
平年差/比	−1.3	−1.7	−1.2	//	//	//							438			

観測所名	大原															10℃以上積算気温	269
日付	気温(℃)			蒸気圧(hPa)	相対湿度(%)		風向・風速(m/s)						降水量(mm)			日照
	平均	最高	最低	平均	平均	最小	平均	最多	最大	風向	瞬間	風向	日計	1時間	10分	(h)
11	27.0	28.7	24.1				10.3	NNE	18.7	NNE	31.3	NNE	103.0	37.0	11.5	0.0
12	25.2	26.1	24.0				16.3	W	21.2	NNE	35.3	NNE	236.5	27.0	6.0	0.0
13	26.5	28.0	25.0				5.9	W	13.9	W	24.6	W	26.5	10.0	3.5	0.0
14	27.5	29.7	25.4				3.5	ESE	9.1	NW	14.2	NW	0.0	0.0	0.0	7.7
15	27.3	30.7	24.7				2.0	NNE	5.2	NE	10.0	NE	0.0	0.0	0.0	9.2
16	28.0	31.2	25.4				2.7	NNW	7.6	NNW	12.5	NNW	0.0	0.0	0.0	7.3
17	27.3	30.7	25.0				3.5	NNW	8.3	NNW	13.8	NNW	0.0	0.0	0.0	6.0
18	27.7	31.5	24.9				3.6	NW	8.4	NNW	13.5	NNW	0.0	0.0	0.0	10.5
19	26.2	30.0	23.6				1.2	NNW	5.2	SW	7.7	SW	1.0	1.0	1.0	4.2
20	25.8	29.7	22.8				3.1	N	6.7	N	12.4	N	0.0	0.0	0.0	5.4
前半旬	26.7	28.6	24.6				7.6	W					366.0			16.9
後半旬	27.0	30.6	24.3				2.8	NNW					1.0			33.4
旬	26.9	29.6	24.5				5.2	NNW					367.0			50.3
平年差/比	−0.6	−1.2	−0.4	//	//	//							391			81

観測所名	波照間															10℃以上積算気温	271
日付	気温(℃)			蒸気圧(hPa)	相対湿度(%)		風向・風速(m/s)						降水量(mm)			日照
	平均	最高	最低	平均	平均	最小	平均	最多	最大	風向	瞬間	風向	日計	1時間	10分	(h)
11	26.8	28.8	24.2				11.1	NNE	20.9	NNE	33.6	NNE	162.5	54.5	17.0	0.0
12	25.4	26.4	24.3				18.6	W	24.5	NNE	37.1	N	238.5	36.5	8.0	0.0
13	27.0	29.0	24.9				9.4	W	18.5	W	28.0	W	5.0	4.5	1.5	0.0
14	27.4	29.8	26.0				3.7	ESE	5.7	E	10.2	NNW	0.0	0.0	0.0	8.0
15	27.2	30.6	25.4				3.4	NNE	5.4	NE	8.4	NNE	0.0	0.0	0.0	9.8
16	27.9	30.8	25.9				4.0	NNW	6.8	NNW	10.2	N	0.0	0.0	0.0	9.6
17	27.7	30.3	26.0				5.3	NNW	8.1	NNW	12.4	NNW	0.0	0.0	0.0	8.7
18	27.8	30.6	25.6				2.8	NW	5.6	NW	8.9	NW	0.0	0.0	0.0	9.6
19	27.1	30.8	24.6				2.3	SW	5.8	N	8.2	N	0.0	0.0	0.0	7.0
20	26.9	30.0	25.1				5.2	N	7.5	N	11.4	N	0.0	0.0	0.0	8.8
前半旬	26.8	28.9	25.0				9.2	NNE					406.0			17.8
後半旬	27.5	30.5	25.4				3.9	N					0.0			43.7
旬	27.1	29.7	25.2				6.6	N					406.0			61.5
平年差/比	−0.8	−1.1	−0.5	//	//	//							594			89

＊日最大1時間降水量が日降水量より多くなることがあります。
＊下線付きの値は旬の気温の最高・最低値及び風速、降水量の最大値を示します。
＊大原、波照間の日照時間は「推計気象分布（日照時間）」から得られる推計値です。平年値については推計値相当の値に補正しています。

＊ ″)″は準正常値、″]″は資料不足値、″×″は欠測を表します。
＊平年差/比が″//″の地点には平年値がありません。

地域雨量観測旬報

2022 年 9 月 11 日～ 20 日

観測所名	国頭				本部				東				粟国				読谷			
日付	降水量(mm)				降水量(mm)				降水量(mm)				降水量(mm)				降水量(mm)			
	日計	平年比	最大1時間	最大10分間	日計	平年比	最大1時間	最大10分間	日計	平年比	最大1時間	最大10分間	日計	平年比	最大1時間	最大10分間	日計	平年比	最大1時間	最大10分間
11	1.0		1.0	1.0	8.5		8.0	5.0	10.5		10.5	9.0	27.5		18.0	9.5	9.0		7.5	7.0
12	1.0		0.5	0.5	0.5		0.5	0.5	0.0		0.0	0.0	0.0		0.0	0.0	1.0		0.5	0.5
13	0.0		0.0	0.0	1.5		1.5	1.0	0.0		0.0	0.0	8.5		4.5	3.5	4.5		4.5	1.5
14	4.5		3.5	3.0	11.0		5.5	4.0	1.0		1.0	1.0	0.0		0.0	0.0	5.0		4.0	3.0
15	8.5		4.5	2.5	2.0		0.5	0.5	3.5		2.0	2.0	5.0		4.0	4.0	37.5		34.0	11.5
半旬計/最大	15.0	36	4.5	3.0	23.5	65	8.0	5.0	15.0	41	10.5	9.0	41.0	107	18.0	9.5	57.0	198	34.0	11.5
16	1.0		0.5	0.5	0.0		0.0	0.0	0.5		0.5	0.5	0.0		0.0	0.0	0.0		0.0	0.0
17	20.0		3.5	2.0	21.0		4.5	3.0	27.0		6.5	5.0	20.5		8.0	6.5	8.0		4.5	1.5
18	15.5		6.5	2.5	3.5		1.5	0.5	17.0		7.0	3.5	0.5		0.5	0.5	2.0		1.0	0.5
19	0.5		0.5	0.5	0.0		0.0	0.0	0.0		0.0	0.0	0.0		0.0	0.0	0.5		0.5	0.5
20	0.5		0.5	0.5	8.0		3.5	3.0	0.5		0.5	0.5	12.0		11.0	5.0	2.0		2.0	1.0
半旬計/最大	37.5	97	6.5	2.5	32.5	94	4.5	3.0	45.0	133	7.0	5.0	33.0	105	11.0	6.5	12.5	44	4.5	1.5
旬計	52.5	62			56.0	85			60.0	89			74.0	104			69.5	136		
旬最大	20.0		6.5	3.0	21.0		8.0	5.0	27.0		10.5	9.0	27.5		18.0	9.5	37.5		34.0	11.5
起日	17		18	14	17		11	11	17		11	11	11		11	11	15		15	15

観測所名	渡名喜				胡屋				城辺				川平							
日付	降水量(mm)				降水量(mm)				降水量(mm)				降水量(mm)							
	日計	平年比	最大1時間	最大10分間	日計	平年比	最大1時間	最大10分間	日計	平年比	最大1時間	最大10分間	日計	平年比	最大1時間	最大10分間				
11	10.5		4.0	3.0	7.5		5.5	4.0	2.5		1.0	0.5	105.5		29.0	10.0				
12	0.0		0.0	0.0	0.5		0.5	0.5	76.5		22.5	10.0	141.5		29.5	7.5				
13	4.0		2.5	1.5	38.5		37.0	9.0	0.0		0.0	0.0	12.5		4.5	4.0				
14	0.0		0.0	0.0	8.0		8.0	7.5	0.0		0.0	0.0	0.0		0.0	0.0				
15	5.0		2.0	1.0	4.5		2.5	1.5	1.0		1.0	0.5	0.0		0.0	0.0				
半旬計/最大	19.5	//	4.0	3.0	59.0	132	37.0	9.0	80.0	220	22.5	10.0	259.5	513	29.5	10.0				
16	0.0		0.0	0.0	0.5		0.5	0.5	41.5		20.5	9.0	0.0		0.0	0.0				
17	17.0		6.5	4.5	14.5		4.5	3.0	0.0		0.0	0.0	0.5		0.5	0.5				
18	1.5		1.5	1.0	3.0		1.5	1.5	0.0		0.0	0.0	0.0		0.0	0.0				
19	0.0		0.0	0.0	0.5		0.5	0.5	2.5		1.5	1.0	3.5		3.5	3.5				
20	1.0		1.0	0.5	0.0		0.0	0.0	0.0		0.0	0.0	0.0		0.0	0.0				
半旬計/最大	19.5	//	6.5	4.5	18.5	46	4.5	3.0	44.0	138	20.5	9.0	4.0	8	3.5	3.5				
旬計	39.0	//			77.5	98			124.0	190			263.5	255						
旬最大	17.0		6.5	4.5	38.5		37.0	9.0	76.5		22.5	10.0	141.5		29.5	10.0				
起日	17		17	17	13		13	13	12		12	12	12		12	11				

＊日最大1時間降水量が日降水量より多くなることがあります。

＊ ")"は準正常値、"]"は資料不足値、"×"は欠測を表します。

*平年比が"//"の地点には平年値がありません。