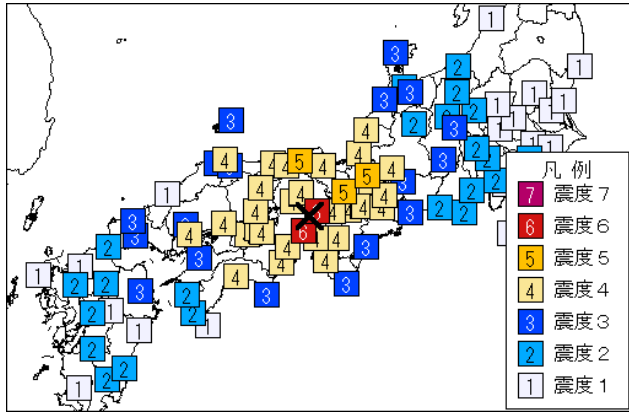


# 平成7年（1995年）兵庫県南部地震



震度分布図

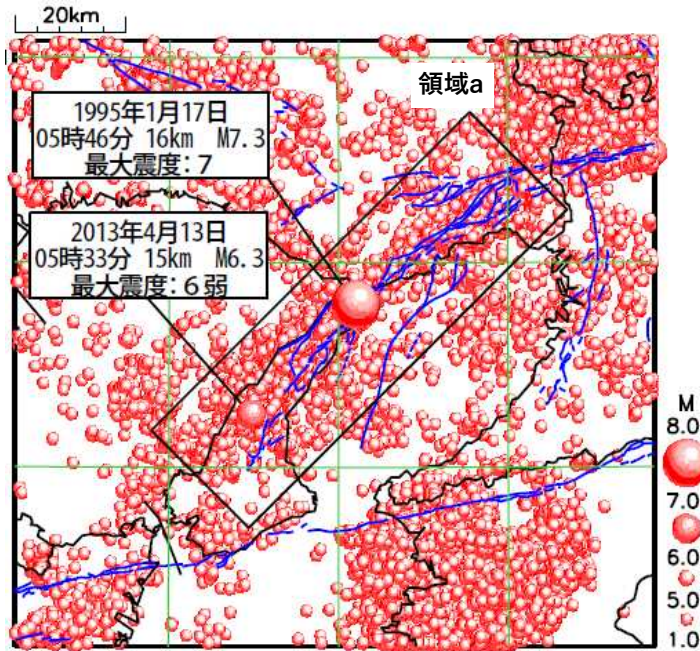
■地震の諸元 (気象庁カタログによる)

発生年月日 平成7 (1995) 年1月17日  
 震央 大阪湾  
 マグニチュード 7.3  
 深さ 16km  
 北緯 34度35分 東経 135度02分

■被害 (大阪府での被害)

死者 31人  
 負傷者 3,589人  
 家屋全壊 895棟 大阪府地域防災計画による

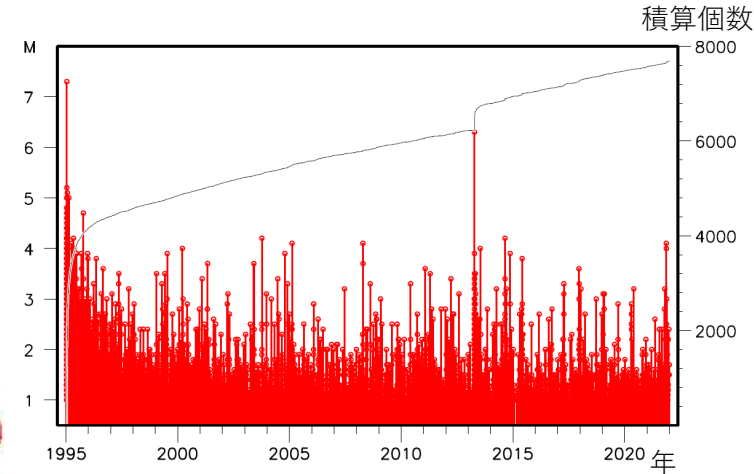
全体※		全体※
死者・行方不明	6,437人	総務省消防庁による
負傷者	43,792人	
家屋全壊	104,906棟	



震央分布図

1995年1月1日～2021年12月31日  
 M1.0以上 深さ20km以浅 青は活断層

<コメント>  
 発災後は活発な地震活動が続いたが、1996年頃からは定常的な地震活動となっている。2013年4月13日に起きたM6.3の地震は兵庫県南部地震を起こした野島断層帯と少し離れており余震とは考えられていない。



左図領域a内の地震活動経過図  
 黒線は回数積算図



大阪管区気象台16階 書庫