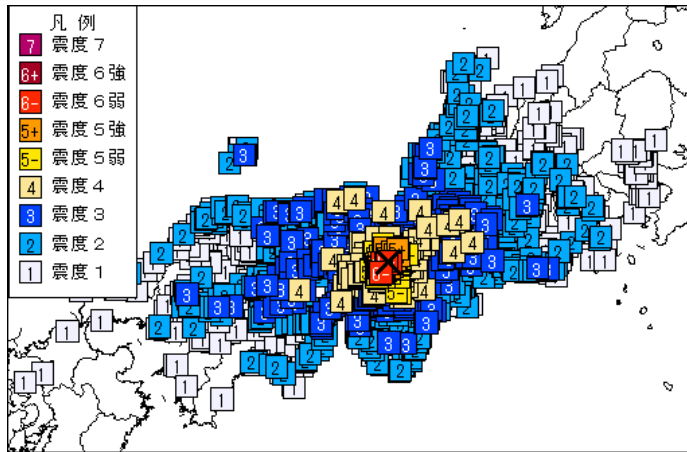
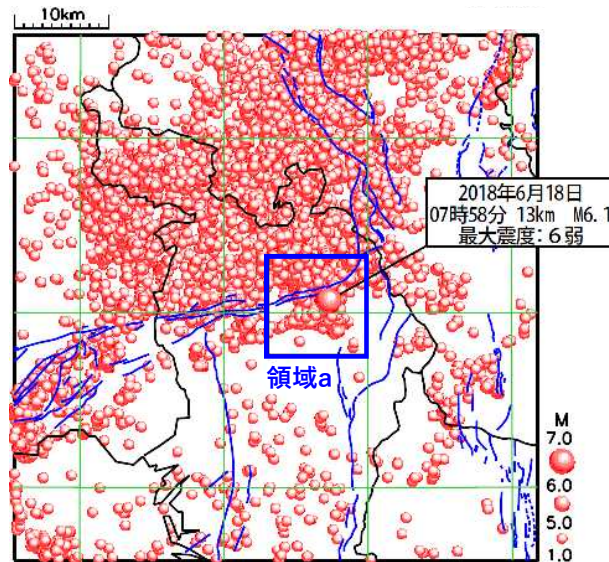


大阪府北部の地震

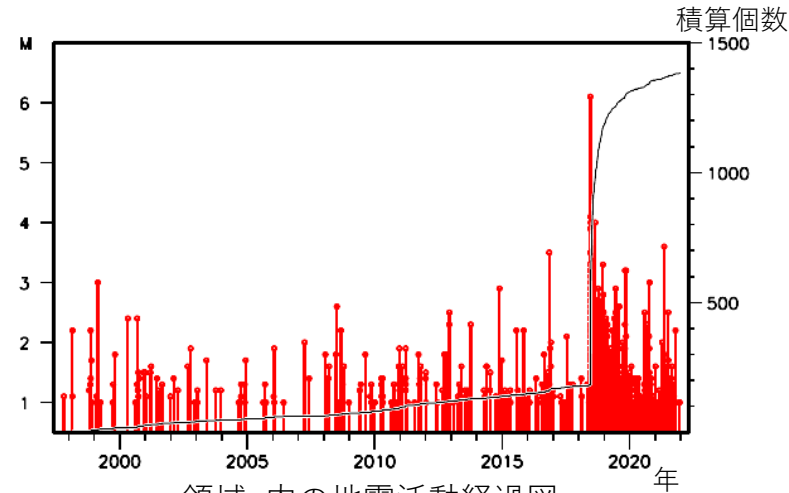


震度分布図



震央分布図

1997年10月1日～2021年12月31日
M1.0以上 深さ20km以浅 青は活断層



領域a内の地震活動経過図
黒線は回数積算図

■地震の諸元(気象庁カタログによる)
 発生年月日 平成30(2018)年6月18日
 震央 大阪府北部
 マグニチュード 6.1
 深さ 13km
 北緯 34度50分 東経 135度37分

■被害(大阪府での被害)
 死者 6人
 負傷者 384人
 家屋全壊 20棟

総務省消防庁による

<コメント>

右上は大阪府北部地震前後の経過図を示す。発災直後は活発な地震活動だったが、令和3年12月にはほぼ通常どおりの活動となっている。



写真は吹田市内本町(左:瓦の落下 右:石灯籠の転倒) 平成30年災害時地震報告(気象庁)