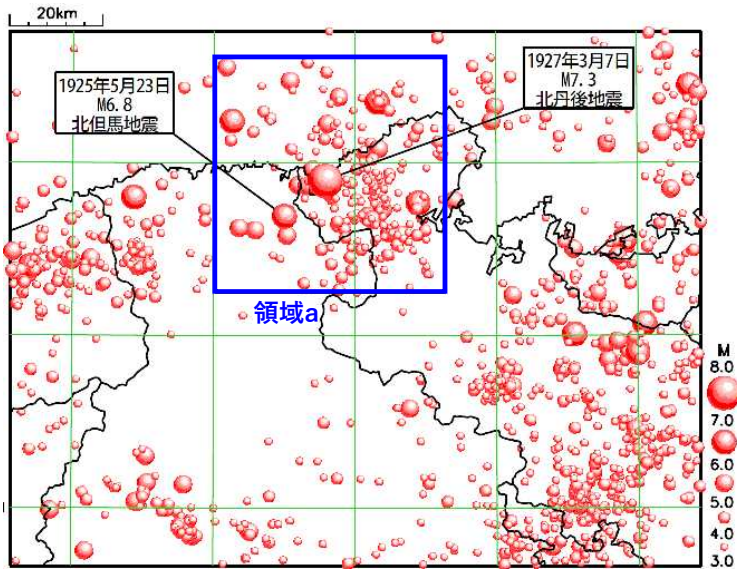
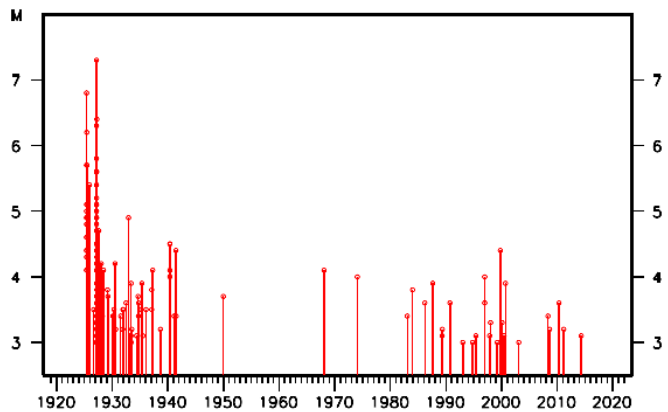


北但馬地震

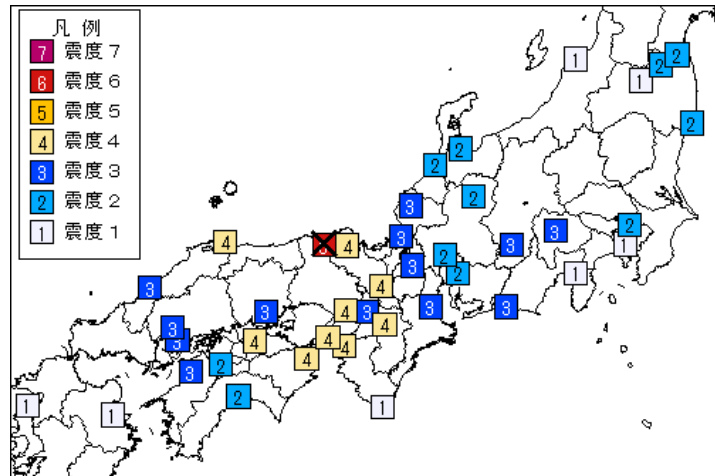


震央分布図

1919年1月1日～2021年12月31日 M3.0以上 深さは全て



上図領域a内の地震活動経過図



震度分布図

■地震の諸元 (気象庁カタログによる)

発生年月日 大正14 (1925) 年5月23日

震央 兵庫県北部

マグニチュード 6.8

深さ 0km

北緯 35度33分 東経 134度50分

■被害 (全体)

死者 465人

負傷者 1,016人

家屋全壊 1,733棟

被害は日本被害地震総覧による

※大阪府の被害を示す資料はない。



倒壊家屋 (豊岡町、気象庁所蔵)



火災により焼け残った家々 (城崎町東北端、気象庁所蔵)