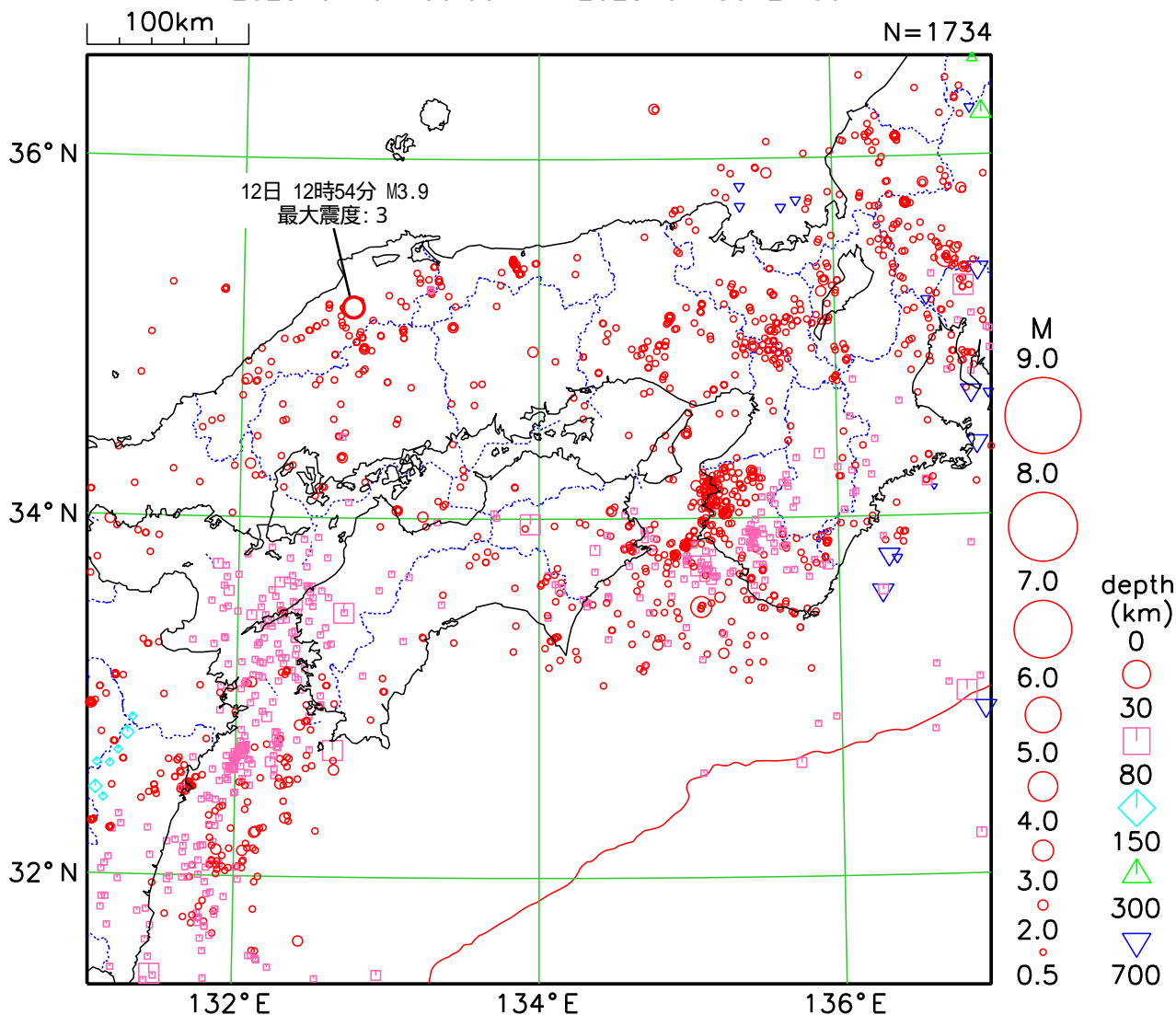


大阪管区気象台 管内地震活動図

2023 04 01 00:00 -- 2023 04 30 24:00



図中の吹き出しはコメントのある地震に付加

概況

4月に管内で震度1以上を観測した地震は16回（前月は11回）発生し、管内で震度3以上を観測した地震は1回でした（前月はなし）。

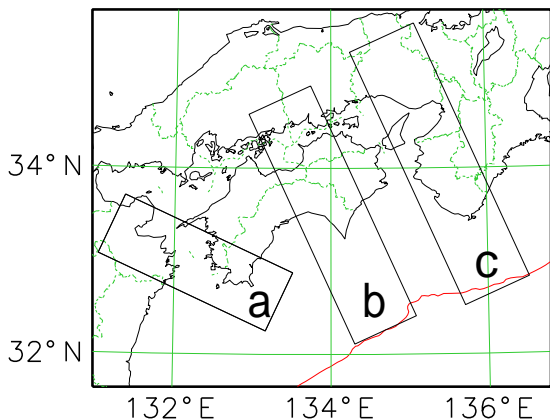
4月中の主な地震活動は次のとおりです。

12日12時54分、島根県東部の地震（深さ8km、M3.9）により、島根県雲南市で震度3を観測したほか、鳥取県、島根県、岡山県、広島県、香川県で震度2～1を観測しました。この地震は地殻内で発生しました。

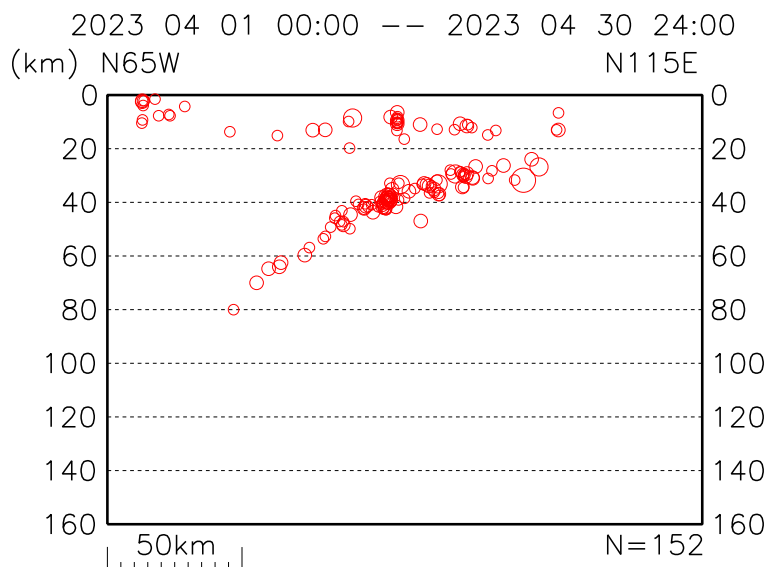
本資料の震源要素及び震源データは、再調査されたあと修正されることがあります。
本資料は、国立研究開発法人防災科学技術研究所、北海道大学、弘前大学、東北大学、東京大学、名古屋大学、京都大学、高知大学、九州大学、鹿児島大学、国立研究開発法人産業技術総合研究所、国土地理院、国立研究開発法人海洋研究開発機構、公益財団法人地震予知総合研究振興会、青森県、東京都、静岡県、神奈川県温泉地学研究所及び気象庁のデータを用いて作成しています。また、2016年熊本地震合同観測グループのオンライン臨時観測点（河原、熊野座）、2022年能登半島における合同地震観測グループによるオンライン臨時観測点（よしが浦温泉、飯田小学校）、米国大学間地震学研究連合（IRIS）の観測点（台北、玉峰、寧安橋、玉里、台東）のデータを用いて作成しています。

管内地震活動図(断面図)

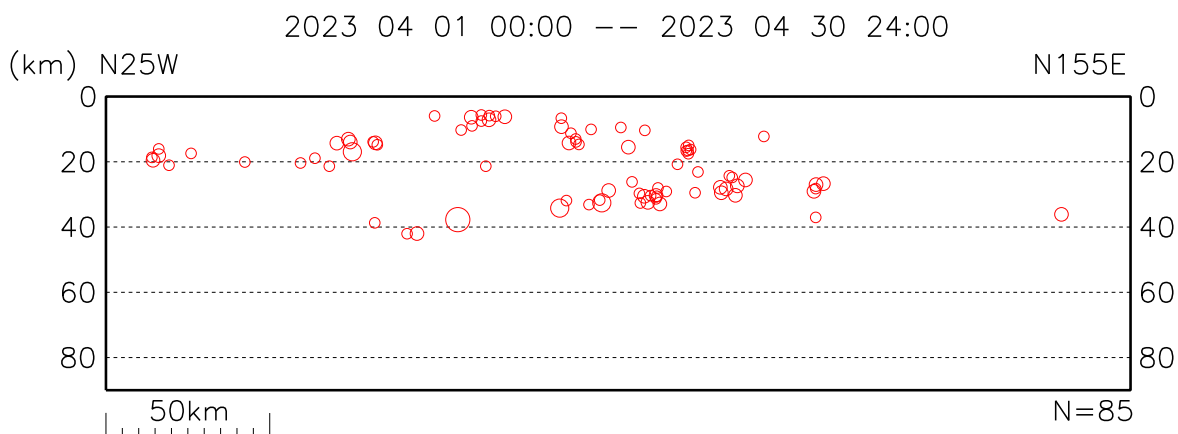
領域図



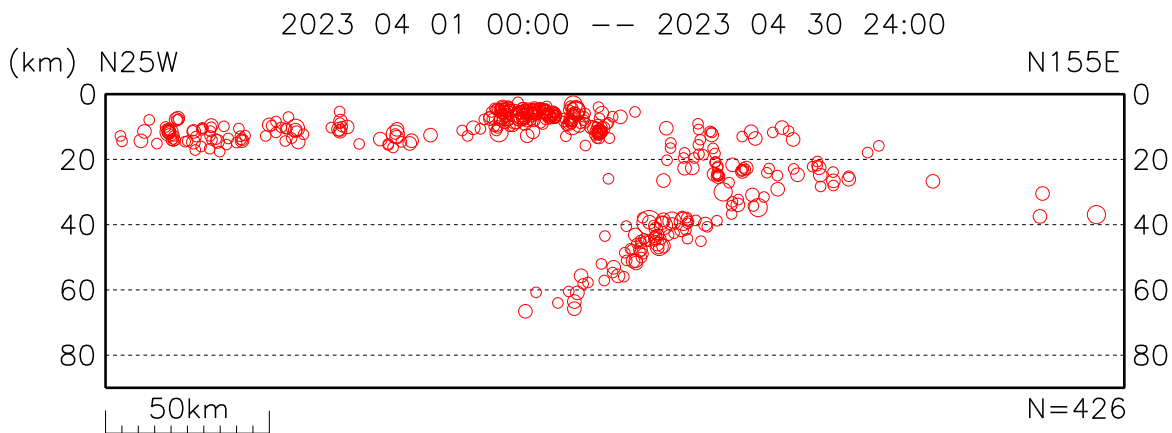
a. 豊後水道



b. 瀬戸内海中部～四国沖



c. 兵庫～和歌山南方沖



4 月 大 阪 管 内 の 地 震 表 (震 度 1 以 上)

地震発生時刻 各地の震度 (大阪管内のみ掲載)	震央地名	緯度	経度	深さ	マグニチュード	最大震度
2023年04月04日06時58分 和歌山県	紀伊水道 震度 1 : 海南市下津*, 有田市初島町*	34°09.5 N	135°07.0 E	8km	M2.5	1
2023年04月05日04時03分 愛媛県 高知県	四国沖 震度 1 : 愛南町一本松* 震度 1 : 宿毛市片島, 宿毛市桜町*	32°42.3 N	132°38.3 E	32km	M3.2	1
2023年04月09日03時52分 徳島県	徳島県北部 震度 1 : 徳島市新蔵町*, 石井町高川原*	34°02.5 N	134°29.0 E	6km	M2.3	1
2023年04月10日16時07分 滋賀県	滋賀県北部 震度 1 : 高島市朽木柏*	35°19.0 N	135°55.8 E	14km	M2.6	1
2023年04月12日12時54分 島根県 広島県 鳥取県 岡山県 香川県	島根県東部 震度 3 : 雲南市掛合町掛合*, 雲南市三刀屋町三刀屋* 震度 2 : 出雲市湖陵町二部*, 雲南市大東町大東, 雲南市加茂町加茂中*, 雲南市吉田町吉田* 雲南市木次町里方*, 飯南町頓原*, 川本町川本*, 島根美郷町粕淵* 震度 1 : 松江市宍道町宍道*, 出雲市塩冶有原町*, 出雲市斐川町上荘原*, 安来市伯太町東母里* 飯南町下赤名*, 奥出雲町三成*, 大田市大田町*, 大田市仁摩町仁万* 大田市温泉津町小浜*, 江津市桜江町川戸*, 島根美郷町君谷, 邑南町淀原*, 邑南町下口羽* 震度 2 : 庄原市高野町* 震度 1 : 広島三次市三次町*, 広島三次市君田町*, 庄原市西城町大佐*, 福山市松永町 広島西区己斐* 震度 1 : 境港市東本町 震度 1 : 真庭市禾津*, 倉敷市児島小川町*, 総社市清音軽部*, 浅口市天草公園 震度 1 : 観音寺市坂本町	35°10.3 N	132°44.6 E	8km	M3.9	3
2023年04月13日06時54分 和歌山県	和歌山県北部 震度 2 : 湯浅町青木*	34°01.9 N	135°14.6 E	3km	M2.3	2
2023年04月15日00時59分 岡山県 鳥取県	岡山県北部 震度 2 : 新見市千屋実* 震度 1 : 新見市新見, 新見市唐松*, 新見市哲多町本郷*, 真庭市禾津* 震度 1 : 鳥取日野町根雨*	35°03.9 N	133°25.1 E	11km	M2.9	2
2023年04月16日15時14分 和歌山県 徳島県	紀伊水道 震度 1 : 海南市下津*, 有田市初島町*, 御坊市園, 御坊市湯川*, 湯浅町青木*, みなべ町芝* 日高川町土生*, 紀美野町下佐々*, 田辺市本宮町本宮*, 田辺市中屋敷町* 震度 1 : 阿南市山口町*	33°44.1 N	135°04.6 E	39km	M3.4	1
2023年04月20日02時23分 和歌山県	和歌山県北部 震度 1 : 御坊市湯川*, 湯浅町青木*, 日高川町土生*	33°58.6 N	135°05.7 E	10km	M2.9	1
2023年04月21日03時07分 大阪府	大阪府北部 震度 1 : 能勢町森上*	34°57.2 N	135°26.8 E	10km	M2.5	1
2023年04月23日12時29分 岡山県	岡山県北部 震度 1 : 真庭市下方*, 岡山北区建部町*	34°55.8 N	133°57.5 E	10km	M2.7	1
2023年04月23日21時45分 和歌山県	和歌山県北部 震度 2 : 湯浅町青木* 震度 1 : 有田川町下津野*	34°01.6 N	135°15.3 E	5km	M2.5	2
2023年04月24日06時22分 広島県 愛媛県	愛媛県南予 震度 1 : 大崎上島町中野* 震度 1 : 今治市菊間町*, 西条市丹原町鞍瀬, 伊予市中山町*, 砥部町総津*, 砥部町宮内*	33°28.2 N	132°42.1 E	41km	M3.6	1

高知県	震度 1	久万高原町久万* , 宇和島市丸穂* , 宇和島市吉田町* , 宇和島市三間町* , 八幡浜市保内町* 大洲市肱川町* , 大洲市河辺町* , 内子町小田* , 伊方町湊浦* , 松野町松丸* , 西予市野村町 西予市三瓶町* , 西予市明浜町* 高知市春野町芳原 , 宿毛市桜町*					
2023年04月24日11時35分	和歌山県北部	34° 01.6 N 135° 15.1 E	5km	M2.4	2		
和歌山県	震度 2	湯浅町青木*					
	震度 1	有田川町下津野*					
2023年04月25日21時59分	和歌山県北部	34° 01.6 N 135° 15.2 E	5km	M2.5	2		
和歌山県	震度 2	湯浅町青木*					
	震度 1	由良町里*					
2023年04月29日04時54分	徳島県北部	33° 58.1 N 133° 56.4 E	38km	M3.0	1		
岡山県	震度 1	真庭市下方* , 倉敷市下津井*					
徳島県	震度 1	つるぎ町貞光* , つるぎ町半田*					

- ・震源要素（緯度・経度・深さ・マグニチュード）は暫定値
- ・地点名の後に*がついている地点は地方公共団体または国立研究開発法人防災科学技術研究所の震度観測点です。