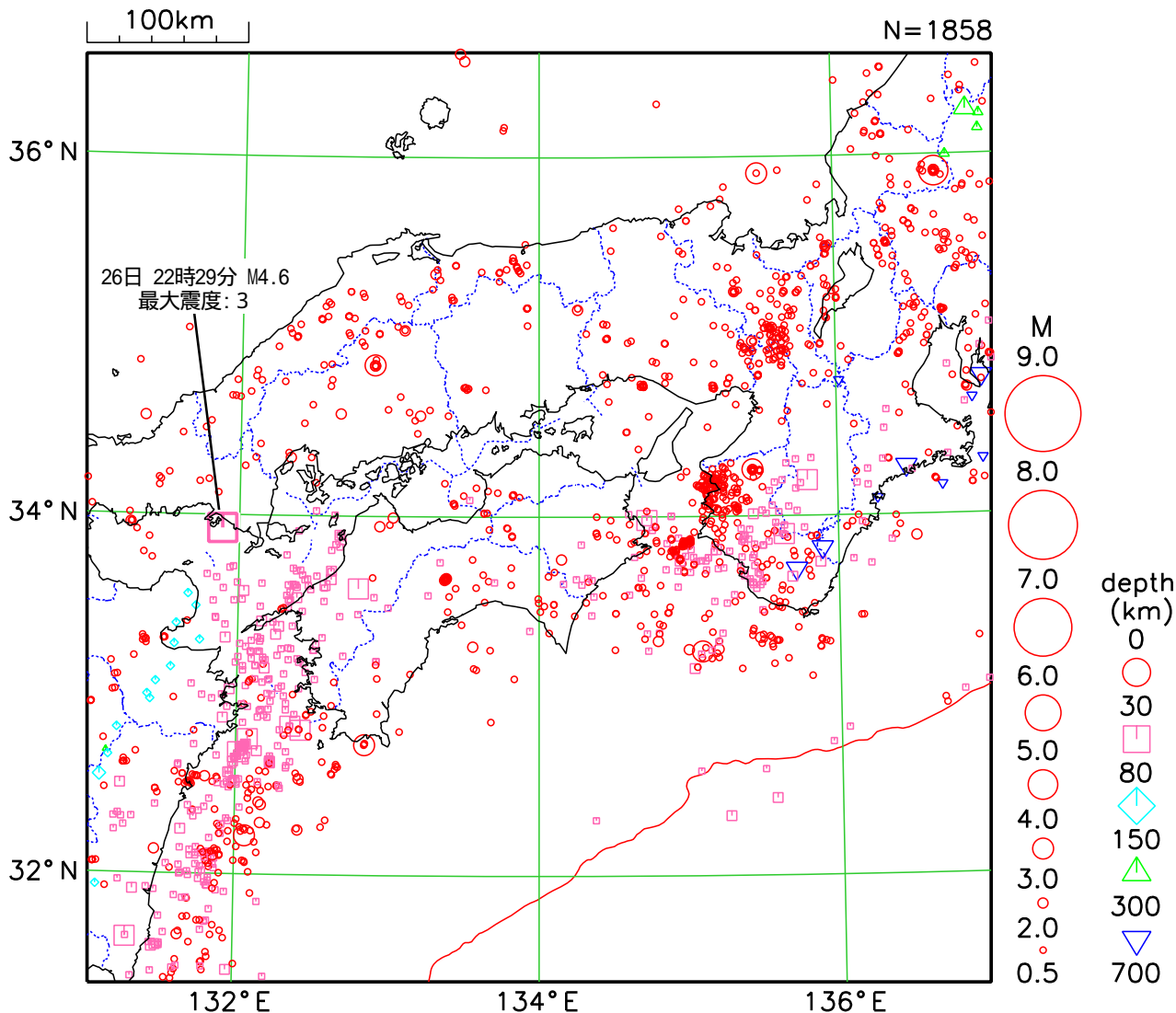


大阪管区気象台 管内地震活動図

2023 08 01 00:00 -- 2023 08 31 24:00



図中の吹き出しはコメントのある地震に付加

概況

8月に管内で震度1以上を観測した地震は15回（前月は15回）発生し、管内で震度3以上を観測した地震は1回でした（前月は1回）。

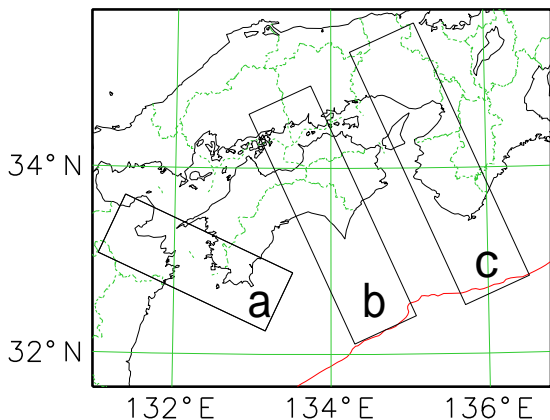
8月中の主な地震活動は次のとおりです。

26日22時29分、周防灘の地震（深さ74km、M4.6）により、広島県大竹市・江田島市、山口県下関市・上関市・下松市で震度3を観測したほか、近畿地方から九州地方にかけて震度2～1を観測しました。この地震の発震機構は東北東-西南西方向に張力軸を持つ型で、フィリピン海プレート内部で発生しました。

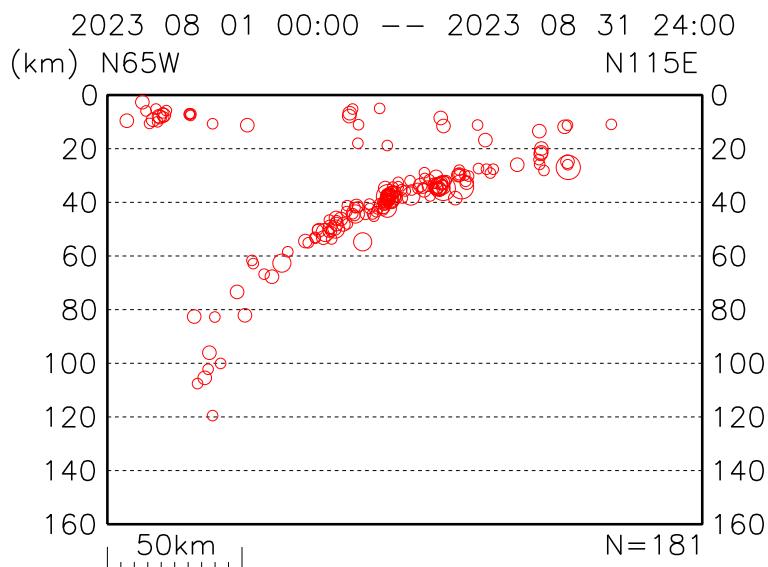
本資料の震源要素及び震源データは、再調査されたあと修正されることがあります。
本資料は、国立研究開発法人防災科学技術研究所、北海道大学、弘前大学、東北大学、東京大学、名古屋大学、京都大学、高知大学、九州大学、鹿児島大学、国立研究開発法人産業技術総合研究所、国土地理院、国立研究開発法人海洋研究開発機構、公益財団法人地震予知総合研究振興会、青森県、東京都、静岡県、神奈川県温泉地学研究所及び気象庁のデータを用いて作成しています。また、2016年熊本地震合同観測グループのオンライン臨時観測点（河原、熊野座）、2022年能登半島における合同地震観測グループによるオンライン臨時観測点（よしが浦温泉、飯田小学校）、米大学間地震学研究連合（IRIS）の観測点（台北、玉峰、寧安橋、玉里、台東）のデータを用いて作成しています。

管内地震活動図(断面図)

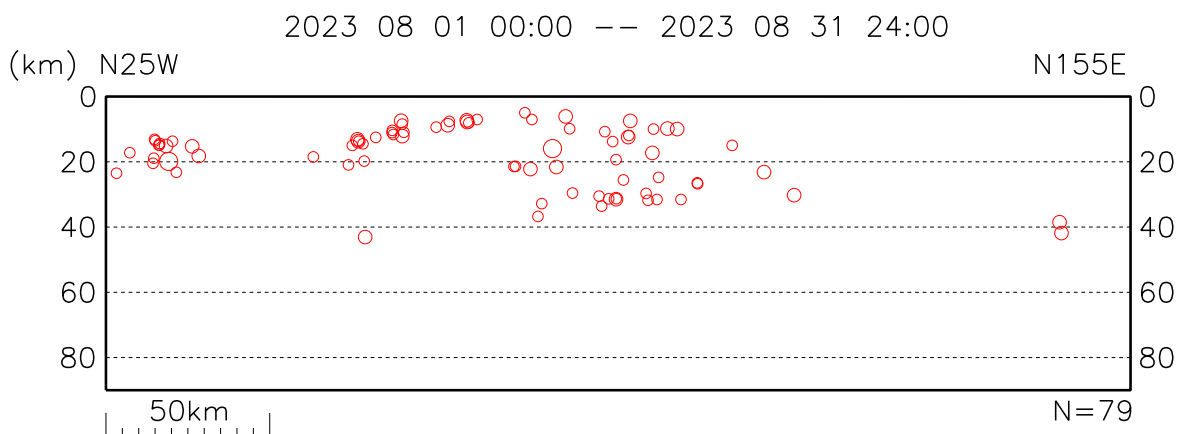
領域図



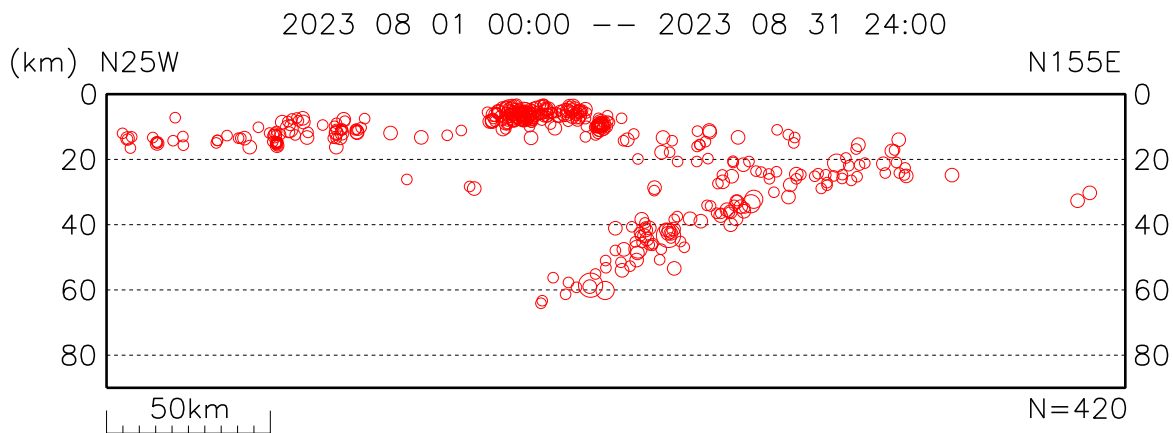
a. 豊後水道



b. 瀬戸内海中部～四国沖



c. 兵庫～和歌山南方沖



8月大阪管内の地震表（震度1以上）

地震発生時刻 各地の震度（大阪管内のみ掲載）	震央地名	緯度	経度	深さ	マグニチュード	最大震度
2023年08月02日11時11分 広島県 震度 1 : 庄原市西城町大佐*	広島県北部	35°02.1 N	133°05.5 E	11km	M2.6	1
2023年08月04日00時55分 鳥取県 震度 1 : 鳥取南部町天萬*	鳥根県東部	35°20.9 N	133°17.9 E	9km	M2.5	1
2023年08月05日04時21分 和歌山県 震度 1 : 湯浅町青木* 徳島県 震度 1 : 徳島市津田町*, 神山町神領*, 美馬市木屋平*, 上勝町旭*, 牟岐町中村*, 那賀町和食*, 那賀町延野*, 那賀町上那賀*, 美波町西の地*, 美波町奥河内*	紀伊水道	33°58.8 N	134°43.2 E	43km	M3.4	1
2023年08月06日07時25分 和歌山県 震度 1 : かつらぎ町丁ノ町*	和歌山県北部	34°15.5 N	135°25.8 E	6km	M2.2	1
2023年08月07日05時31分 和歌山県 震度 2 : かつらぎ町丁ノ町*, 紀の川市粉河 震度 1 : 橋本市東家*, 紀の川市那賀総合センター*, 紀の川市西大井*, 紀の川市桃山町元*, 紀美野町下佐々* 大阪府 震度 1 : 泉南市男里*	和歌山県北部	34°15.5 N	135°25.7 E	6km	M3.0	2
2023年08月07日13時04分 高知県 震度 1 : 宿毛市桜町*	豊後水道	32°49.5 N	132°21.3 E	35km	M3.2	1
2023年08月10日23時18分 岡山県 震度 1 : 真庭市禾津* 広島県 震度 1 : 広島三次市十日市中, 広島三次市三次町*, 広島三次市君田町*, 広島三次市吉舎町*, 安芸高田市向原町*, 安芸高田市甲田町*, 神石高原町油木*	広島県北部	34°50.4 N	132°53.7 E	15km	M3.2	1
2023年08月12日19時40分 愛媛県 震度 1 : 宇和島市丸穂*, 宇和島市三間町* 高知県 震度 1 : 宿毛市桜町*	四国沖	32°43.5 N	132°50.8 E	27km	M3.3	1
2023年08月16日14時47分 和歌山県 震度 1 : 湯浅町青木*	奈良県	34°11.8 N	135°47.8 E	59km	M3.0	1
2023年08月17日11時32分 高知県 震度 1 : 宿毛市桜町*	豊後水道	32°48.2 N	132°25.4 E	34km	M3.5	1
2023年08月19日14時07分 滋賀県 震度 1 : 彦根市城町, 長浜市公園町*, 長浜市内保町*, 長浜市湖北町速水*, 長浜市木之本町木之本*, 長浜市余呉町中之郷*, 長浜市西浅井町大浦*, 長浜市八幡東町*, 長浜市宮部町*, 長浜市難波町*, 高島市朽木柏*, 高島市朽木市場*, 高島市勝野*, 米原市春照*, 米原市米原*, 大津市南小松, 近江八幡市桜宮町, 近江八幡市出町*, 栗東市安養寺*, 滋賀日野町河原*, 竜王町小口*, 野洲市西河原*, 湖南市中央森北公園*, 湖南市石部中央西庁舎*, 甲賀市甲賀町大久保*, 甲賀市信楽町*, 東近江市市子川原町* 京都府 震度 1 : 福知山市三和町千束*, 舞鶴市下福井, 宮津市柳縄手*, 伊根町亀島*, 伊根町日出*, 京丹後市久美浜町広瀬*, 京丹後市峰山町*, 京丹後市久美浜市民局*, 京丹後市網野町*, 京丹後市弥栄町溝谷*, 与謝野町加悦*, 与謝野町四辻*, 京都右京区京北周山町*, 亀岡市安町, 南山城村北大河原* 大阪府 震度 1 : 能勢町森上* 兵庫県 震度 1 : 三田市下深田, 三田市下里*, 丹波篠山市北新町, 丹波篠山市杉*, 丹波市春日町* 奈良県 震度 1 : 山添村大西*	福井県嶺北	35°54.2 N	136°41.6 E	10km	M4.3	3
2023年08月24日00時50分 奈良県 震度 1 : 天川村洞川 和歌山県 震度 1 : 御坊市園, 御坊市湯川*, 湯浅町青木*, 日高川町土生*, 新宮市新宮	奈良県	33°53.9 N	135°38.2 E	43km	M3.4	2

広島県

- 震度 3 : 大竹市小方* , 江田島市能美町*
- 震度 2 : 安芸高田市向原町長田* , 安芸高田市向原町* , 北広島町有田 , 北広島町豊平郵便局* , 三原市久井町* , 三原市本郷南* , 尾道市向島町* , 世羅町西上原* , 広島中区上八丁堀 , 広島中区羽衣町* , 広島南区宇品海岸* , 広島西区己斐* , 広島安佐南区祇園* , 広島安佐北区可部南* , 広島安芸区中野* , 広島佐伯区利松* , 呉市二河町* , 呉市広* , 呉市下蒲刈町* , 呉市焼山* , 呉市川尻町* , 呉市音戸町* , 呉市豊町* , 東広島市黒瀬町 , 東広島市福富町* , 廿日市市大野* , 廿日市市津田* , 府中町大通り* , 海田町上市* , 坂町役場* , 江田島市江田島町* , 江田島市大柿町*
- 震度 1 : 広島三次市十日市中 , 広島三次市三次町* , 広島三次市作木町* , 広島三次市三和町* , 広島三次市君田町* , 広島三次市吉舎町* , 庄原市西城町大佐* , 庄原市高野町* , 安芸高田市八千代町* , 安芸高田市高宮町* , 安芸高田市吉田町* , 安芸高田市美土里町* , 安芸高田市甲田町* , 安芸太田町加計* , 安芸太田町中筒賀* , 安芸太田町戸河内* , 北広島町都志見 , 北広島町川小田* , 北広島町大朝* , 三原市円一町 , 三原市大和町* , 尾道市因島土生町* , 尾道市瀬戸田町* , 尾道市御調町* , 尾道市久保* , 福山市松永町 , 福山市駅家町* , 福山市新市町* , 福山市神辺町* , 福山市内海町* , 広島府中市上下町上下* , 世羅町東神崎* , 世羅町小国* , 神石高原町油木* , 神石高原町高光* , 神石高原町小島* , 広島東区福田* , 広島佐伯区湯来町和田* , 呉市宝町 , 呉市郷原町* , 呉市豊浜町* , 呉市蒲刈町* , 呉市安浦町* , 東広島市西条栄町* , 東広島市豊栄町* , 東広島市河内町* , 東広島市安芸津町* , 廿日市市下平良* , 廿日市市宮島町* , 廿日市市吉和* , 熊野町役場* , 江田島市沖美町* , 竹原市中央* , 大崎上島町中野* , 大崎上島町木江* , 大崎上島町東野*

島根県

- 震度 2 : 益田市常盤町* , 益田市美都町都茂* , 江津市江津町* , 邑南町下口羽* , 吉賀町六日市* , 吉賀町柿木村柿木*
- 震度 1 : 松江市玉湯町湯町* , 出雲市今市町 , 出雲市湖陵町二部* , 出雲市斐川町上庄原* , 出雲市平田町* , 出雲市大社町杵築南* , 安来市伯太町東母里* , 雲南市三刀屋町三刀屋* , 雲南市加茂町加茂中* , 雲南市木次町里方* , 奥出雲町三成* , 浜田市三隅町三隅* , 浜田市殿町* , 益田市匹見町石谷 , 益田市水分町* , 益田市匹見町匹見* , 大田市仁摩町仁万* , 大田市大田町* , 江津市桜江町川戸* , 川本町川本* , 津和野町後田* , 津和野町枕瀬* , 島根美郷町都賀本郷* , 邑南町淀原* , 邑南町瑞穂支所*

徳島県

- 震度 2 : 牟岐町中村*
- 震度 1 : 美馬市脇町 , 美馬市木屋平* , つるぎ町貞光* , つるぎ町半田* , 徳島三好市山城町* , 徳島三好市西祖谷山村* , 阿南市山口町* , 那賀町木頭和無田* , 美波町西の地*

愛媛県

- 震度 2 : 今治市大西町* , 今治市菊間町* , 今治市吉海町* , 西条市丹原町鞍瀬 , 松山市北持田町 , 松山市富久町* , 伊予市下吾川* , 砥部町総津* , 砥部町宮内* , 久万高原町久万* , 宇和島市丸穂* , 宇和島市三間町* , 八幡浜市五反田* , 八幡浜市保内町* , 大洲市肱川町* , 大洲市長浜* , 大洲市大洲* , 伊方町湊浦* , 西予市宇和町* , 西予市三瓶町* , 西予市明浜町*
- 震度 1 : 今治市南宝来町二丁目 , 今治市朝倉北* , 今治市宮窪町* , 今治市上浦町* , 今治市大三島町* , 今治市関前岡村* , 今治市波方町* , 今治市伯方町* , 新居浜市一宮町 , 新居浜市別子山* , 西条市新田* , 西条市丹原町池田* , 四国中央市中曾根町* , 四国中央市金生町* , 四国中央市新宮町* , 上島町魚島* , 上島町生名* , 上島町弓削* , 上島町岩城* , 松山市北条辻* , 松山市中島大浦* , 伊予市双海町* , 伊予市中山町* , 愛媛松前町筒井* , 久万高原町東川* , 久万高原町柳井川* , 久万高原町洪草* , 東温市南方* , 東温市見奈良* , 宇和島市住吉町 , 宇和島市津島町* , 宇和島市吉田町* , 八幡浜市広瀬 , 大洲市豊茂 , 大洲市河辺町* , 内子町内子* , 内子町平岡* , 内子町小田* , 伊方町三崎* , 伊方町三机* , 松野町松丸* , 西予市野村町 , 西予市城川町* , 愛南町柏* , 愛南町御荘* , 愛南町一本松* , 愛南町城辺* , 愛媛鬼北町下鍵山* , 愛媛鬼北町近永*

高知県

- 震度 2 : 佐川町役場* , 仁淀川町大崎* , 宿毛市桜町*
- 震度 1 : 安芸市西浜 , 安芸市矢ノ丸* , 東洋町生見* , 田野町役場* , 芸西村和食* , 高知市本町 , 高知市春野町芳原 , 高知市丸ノ内* , 土佐市蓮池* , 須崎市西糺町* , 本山町本山* , 大豊町黒石* , 大豊町高須* , 土佐町土居* , 大川村小松* , 日高村本郷* , いの町脇ノ山* , いの町上八川* , いの町長沢* , 仁淀川町土居* , 高知香南市夜須町坪井* , 高知香南市赤岡支所* , 香美市物部町大栃* , 宿毛市片島 , 梶原町広野* , 梶原町梶原* , 大月町弘見* , 四万十町大正* , 四万十町琴平町* , 高知津野町永野*

和歌山県

- 震度 1 : 御坊市湯川*

鳥取県

- 震度 1 : 鳥取市用瀬町用瀬*

岡山県

- 震度 1 : 新見市唐松* , 岡山美咲町久木* , 真庭市下方* , 真庭市禾津* , 真庭市蒜山下福田* , 真庭市落合垂水* , 倉敷市真備町* , 倉敷市児島小川町* , 倉敷市船穂町* , 玉野市宇野* , 笠岡市殿川* , 笠岡市笠岡* , 総社市地頭片山* , 総社市清音軽部* , 高梁市原田南町* , 高梁市備中町* , 和気町矢田* , 里庄町里見* , 矢掛町矢掛* , 瀬戸内市長船町* , 赤磐市上市 , 浅口市水草公園 , 浅口市鴨方町* , 浅口市金光町* , 岡山北区御津金川* , 岡山東区瀬戸町* , 岡山南区片岡*

香川県

- 震度 1 : 高松市伏石町 , 高松市扇町* , 高松市塩江町* , 高松市香川町* , 高松市国分寺町* , 高松市牟礼町* , 東かがわ市西村 , 土庄町淵崎 , 直島町役場* , さぬき市寒川町*

丸亀市新田町* , 丸亀市綾歌町* , 善通寺市文京町* , 観音寺市坂本町 , 観音寺市瀬戸町*
観音寺市豊浜町* , 琴平町榎井* , 多度津町家中 , 三豊市豊中町* , 三豊市財田町*
三豊市高瀬町* , 三豊市三野町* , 三豊市詫間町* , まんのう町吉野下* , 綾川町山田下*
綾川町滝宮*

2023年08月30日19時59分 京都府南部 35°14.9 N 135°19.1 E 11km M2.8 1
京都府 震度 1 : 京丹波町本庄*

2023年08月31日03時17分 鹿児島県薩摩地方 32°06.3 N 130°41.7 E 173km M4.1 1
岡山県 震度 1 : 真庭市禾津*
広島県 震度 1 : 世羅町西上原*
高知県 震度 1 : 宿毛市桜町*

- ・震源要素（緯度・経度・深さ・マグニチュード）は暫定値
- ・地点名の後に*がついている地点は地方公共団体または国立研究開発法人防災科学技術研究所の震度観測点です。