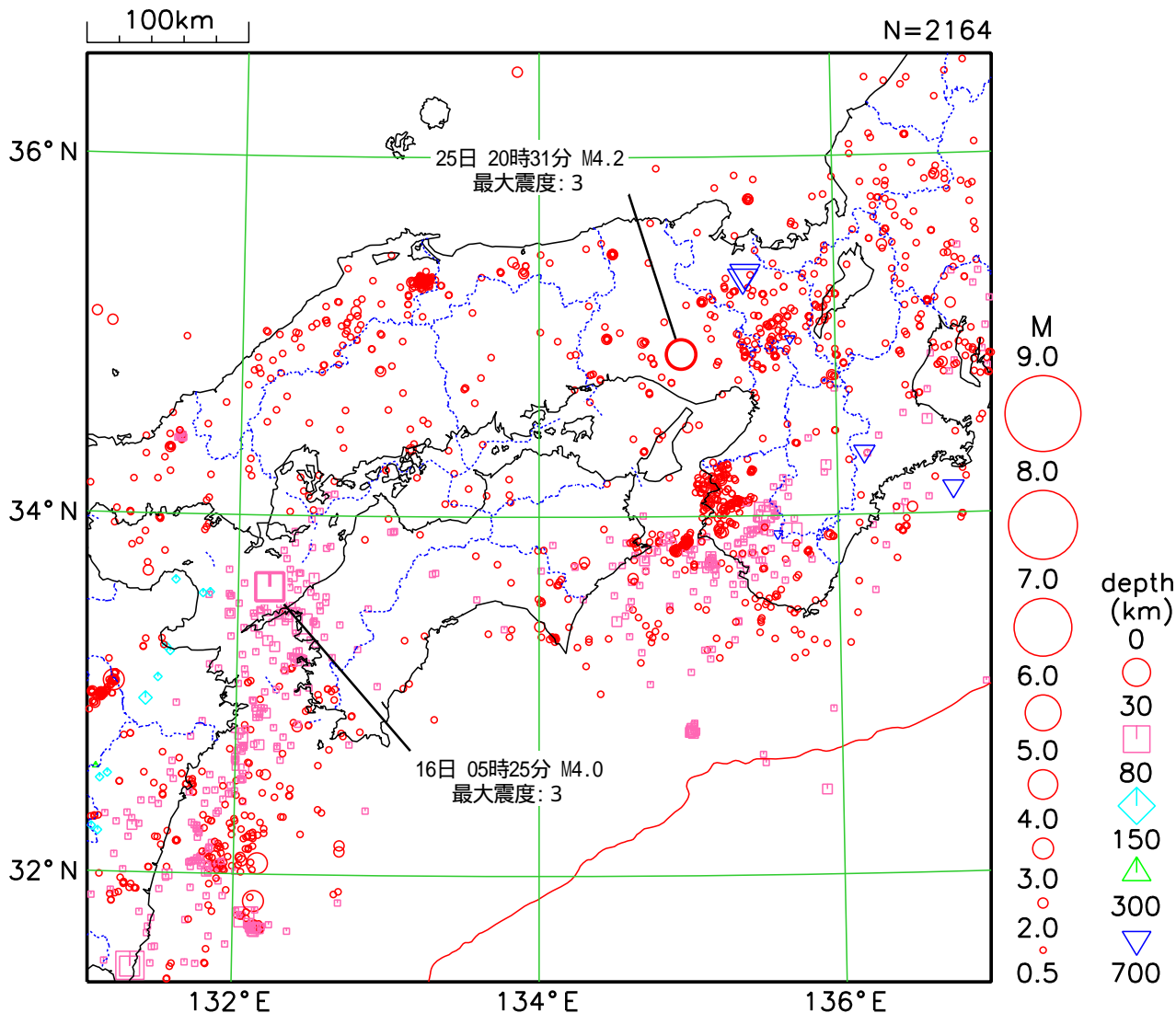


大阪管区気象台 管内地震活動図 (2026年3月)

2026 03 01 00:00 -- 2026 03 31 24:00



図中の吹き出しはコメントのある地震に付加

概況

3月に管内で震度1以上を観測した地震は11回(前月は12回)、管内で震度3以上を観測した地震は2回(前月は0回)でした。

3月中の主な地震活動は次のとおりです。

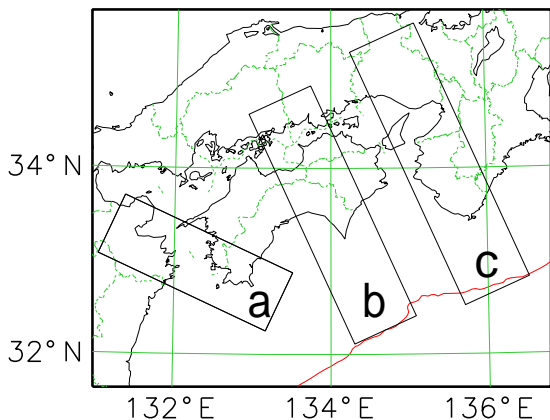
16日05時25分、伊予灘の地震(深さ52km、M4.0)により、愛媛県伊方町で震度3を観測したほか、中国・四国・九州地方で震度2~1を観測しました。

25日20時31分、兵庫県南東部の地震(深さ18km、M4.2)により、兵庫県、京都府で震度3を観測したほか、北陸地方から四国地方にかけて震度2~1を観測しました。

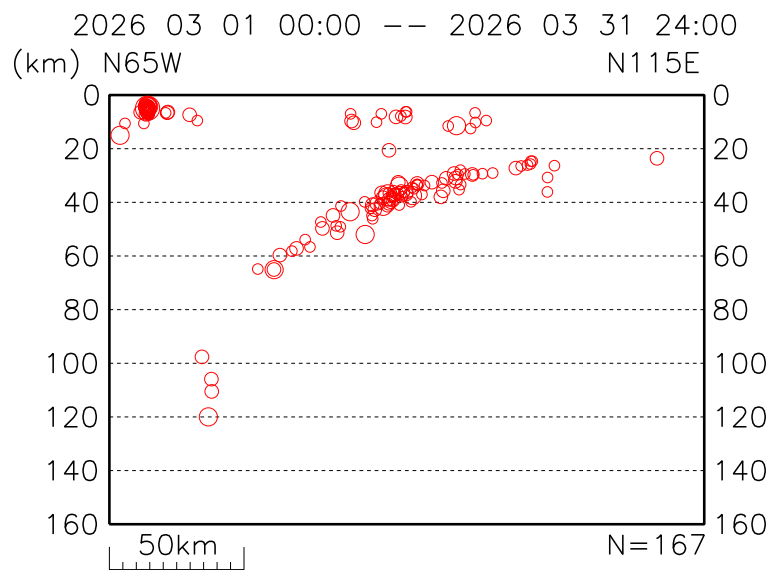
本資料の震源要素及び震源データは、再調査されたあと修正されることがあります。
本資料は、国立研究開発法人防災科学技術研究所、北海道大学、弘前大学、東北大学、東京大学、名古屋大学、京都大学、高知大学、九州大学、鹿児島大学、国立研究開発法人産業技術総合研究所、国土地理院、国立研究開発法人海洋研究開発機構、公益財団法人地震予知総合研究振興会、青森県、東京都、静岡県、神奈川県温泉地学研究所及び気象庁のデータを用いて作成しています。また、2016年熊本地震合同観測グループのオンライン臨時観測点(河原、熊野座)、2022年能登半島における合同地震観測グループによるオンライン臨時観測点(よしが浦温泉、飯田小学校)、2025年トカラ列島近海における合同地震観測グループによるオンライン臨時観測点(平島、小宝島)、EarthScope Consortiumの観測点(台北、玉峰、寧安橋、玉里、台東)のデータを用いて作成しています。

管内地震活動図(断面図)

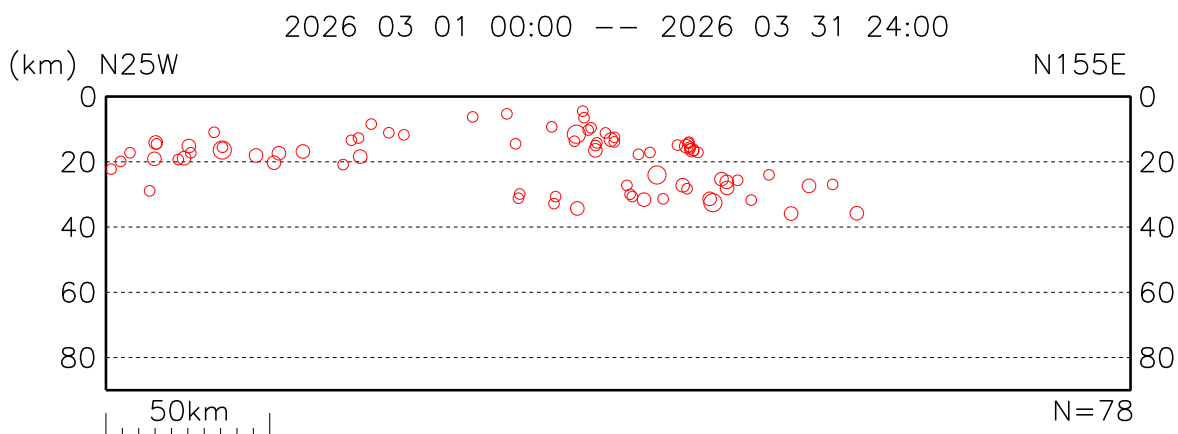
領域図



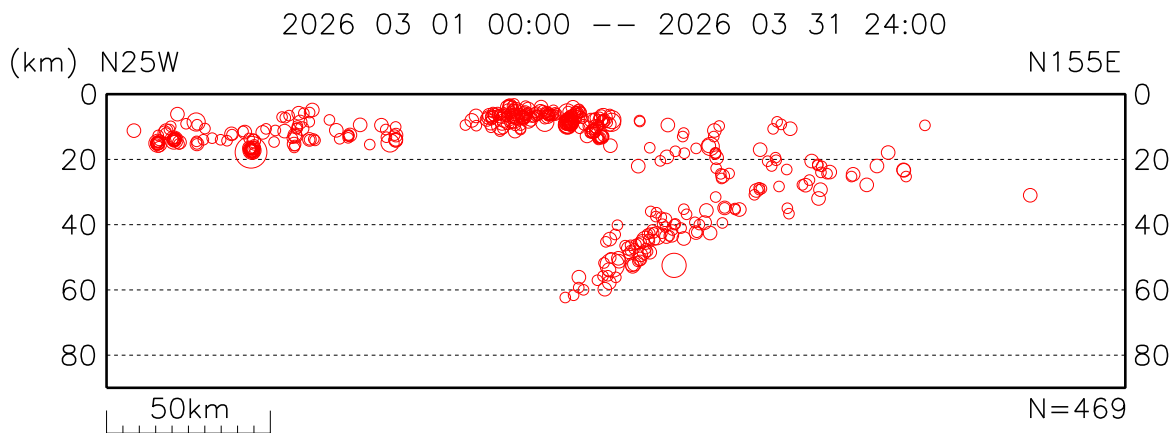
a. 豊後水道



b. 瀬戸内海中部～四国沖



c. 兵庫～和歌山南方沖



3月大阪管内の地震表(震度1以上)

地震発生時刻 各地の震度(大阪管内のみ掲載)	震央地名	緯度	経度	深さ	マグニチュード	最大震度
2026年03月01日18時00分 香川県	薩摩半島西方沖	31°07.1 N	130°33.7 E	124km	M5.4	3
	震度 2 : 東かがわ市西村					
	震度 1 : 高松空港, 高松市扇町*, 高松市塩江町*, 高松市香川町*, 高松市国分寺町*, 土庄町淵崎 さぬき市長尾総合公園*, 小豆島町池田*, 丸亀市綾歌町*, 観音寺市坂本町 観音寺市瀬戸町*, 多度津町家中, 三豊市豊中町*, 三豊市高瀬町*, 三豊市三野町* 綾川町山田下*					
愛媛県	震度 2 : 八幡浜市五反田*					
	震度 1 : 今治市吉海町*, 今治市宮窪町*, 宇和島市住吉町, 宇和島市丸穂*, 宇和島市津島町* 宇和島市吉田町*, 宇和島市三間町*, 八幡浜市広瀬, 大洲市肱川町*, 大洲市大洲* 内子町小田*, 伊方町湊浦*, 松野町松丸*, 西予市城川町*, 西予市宇和町*, 西予市三瓶町* 西予市明浜町*, 愛南町船越*, 愛南町柏*, 愛南町御荘*, 愛南町一本松*, 愛南町城辺* 愛媛鬼北町近永*					
高知県	震度 2 : 高知市丸ノ内*, 宿毛市桜町*					
	震度 1 : 室戸市浮津*, 安芸市西浜, 安芸市矢ノ丸*, 東洋町生見*, 奈半利町役場*, 田野町役場* 安田町安田*, 馬路村馬路*, 芸西村和食*, 高知市本町, 高知市春野町芳原, 南国市オオソネ* 土佐市蓮池*, 須崎市西糺町*, 土佐町土居*, 大川村小松*, いの町脇ノ山* 高知香南市吉川町吉原*, 高知香南市夜須町坪井*, 高知香南市赤岡支所* 高知香南市野市町西野*, 香美市土佐山田町岩積*, 香美市物部町大栃* 宿毛市小筑紫町田ノ浦, 大月町弘見*, 四万十市古津賀*, 四万十町大正*, 四万十町琴平町* 黒潮町佐賀*					
兵庫県	震度 1 : 洲本市物部					
和歌山県	震度 1 : 御坊市菌, 御坊市湯川*, みなべ町芝*					
岡山県	震度 1 : 岡山美咲町久木*, 真庭市禾津*, 倉敷市児島小川町*, 和気町矢田*, 里庄町里見* 矢掛町矢掛*, 瀬戸内市長船町*, 浅口市天草公園, 浅口市金光町*, 岡山北区御津金川* 岡山南区片岡*					
広島県	震度 1 : 三原市本郷南*, 尾道市向島町*, 尾道市瀬戸田町*, 福山市内海町*, 呉市川尻町* 呉市安浦町*, 大崎上島町中野*, 大崎上島町東野*					
徳島県	震度 1 : 徳島市大和町, 鳴門市鳴門町*, 吉野川市鴨島町, 美馬市脇町, 美馬市木屋平*, つるぎ町貞光* 徳島三好市池田町サラダ, 徳島三好市三野町*, 徳島三好市山城町*, 東みよし町昼間* 阿南市富岡町, 阿南市山口町*, 牟岐町中村*, 美波町西の地*, 美波町奥河内*					
2026年03月02日00時50分 愛媛県	愛媛県南予	33°23.8 N	132°25.6 E	45km	M3.3	2
	震度 2 : 宇和島市三間町*					
	震度 1 : 久万高原町久万*, 宇和島市住吉町, 宇和島市丸穂*, 宇和島市津島町*, 八幡浜市保内町* 大洲市大洲*, 大洲市河辺町*, 松野町松丸*, 西予市野村町, 西予市宇和町*, 西予市明浜町* 愛媛鬼北町近永*					
2026年03月09日05時06分 和歌山県	奈良県	33°54.1 N	135°41.2 E	52km	M3.4	1
	震度 1 : 御坊市湯川*, 湯浅町青木*					
2026年03月09日11時36分 奈良県	和歌山県北部	34°01.1 N	135°30.3 E	52km	M3.2	1
	震度 1 : 下北山村寺垣内*					
	和歌山県 震度 1 : 御坊市湯川*, 湯浅町青木*					
2026年03月12日02時51分 鳥取県	島根県東部	35°19.1 N	133°14.5 E	12km	M2.7	1
	震度 1 : 鳥取南部町天萬*					
2026年03月16日05時25分 愛媛県	伊予灘	33°36.0 N	132°12.5 E	52km	M4.0	3
	震度 3 : 伊方町湊浦*					
	震度 2 : 松山市中島大浦*, 宇和島市三間町*, 八幡浜市五反田*, 八幡浜市保内町*, 大洲市大洲* 内子町平岡*, 伊方町三机*, 西予市野村町, 西予市明浜町*					
	震度 1 : 今治市菊間町*, 今治市吉海町*, 西条市丹原町鞍瀬, 松山市北持田町, 松山市富久町* 松山市北条辻*, 伊予市下吾川*, 伊予市中山町*, 砥部町総津*, 砥部町宮内* 久万高原町久万*, 宇和島市住吉町, 宇和島市丸穂*, 宇和島市津島町*, 宇和島市吉田町* 八幡浜市広瀬, 大洲市豊茂, 大洲市肱川町*, 大洲市長浜*, 大洲市河辺町*, 内子町小田* 伊方町三崎*, 松野町松丸*, 西予市城川町*, 西予市宇和町*, 西予市三瓶町*, 愛南町柏*					

	震度 1	大阪都島区都島本通* , 大阪福島区福島* , 大阪此花区春日出北* , 大阪港区築港* 大阪大正区泉尾* , 大阪浪速区元町* , 大阪西淀川区千舟* , 大阪東成区東中本* 大阪生野区舍利寺* , 大阪城東区放出西* , 大阪阿倍野区松崎町* , 大阪住吉区遠里小野* 大阪東住吉区杭全* , 大阪西成区岸里* , 大阪淀川区木川東* , 大阪鶴見区横堤* 大阪住之江区御崎* , 大阪平野区平野南* , 大阪北区茶屋町* , 大阪中央区大手前 大阪中央区大阪府庁* , 池田市城南* , 高槻市立第2中学校* , 茨木市東中条町* 八尾市本町* , 大東市新町* , 門真市中町* , 摂津市三島* , 東大阪市荒本北* 四條畷市西中野* , 能勢町宿野* , 岸和田市岸城町 , 岸和田市畑町* , 泉大津市東雲町* 貝塚市島中* , 泉佐野市りんくう往来* , 泉佐野市市場* , 富田林市本町 , 富田林市高辺台* 河内長野市清見台* , 河内長野市原町* , 松原市阿保* , 藤井寺市岡* , 泉南市男里* 泉南市信達市場* , 大阪狭山市狭山* , 阪南市尾崎町* , 忠岡町忠岡東* , 熊取町野田* 関西国際空港 , 田尻町嘉祥寺* , 大阪岬町深日* , 千早赤阪村水分* , 大阪堺市堺区市役所* 大阪堺市堺区大浜南町* , 大阪堺市西区鳳東町*	
奈良県	震度 2	広陵町南郷*	
	震度 1	奈良市二条大路南* , 大和高田市大中* , 大和郡山市北郡山町* , 天理市川原城町* 橿原市八木町* , 桜井市初瀬 , 桜井市粟殿* , 御所市役所* , 生駒市東新町* , 香芝市本町* 山添村大西* , 平群町吉新* , 三郷町勢野西* , 斑鳩町法隆寺西* , 奈良川西町結崎* 三宅町伴堂* , 田原本町役場* , 高取町観覺寺* , 明日香村橘* , 上牧町上牧* , 葛城市柿本* 宇陀市大宇陀迫間*	
鳥取県	震度 2	智頭町智頭	
香川県	震度 2	小豆島町馬木*	
	震度 1	高松市伏石町 , 高松市扇町* , 東かがわ市西村 , 東かがわ市南野* , 土庄町淵崎 , 三木町氷上* さぬき市長尾総合公園* , さぬき市寒川町* , さぬき市津田町* , 小豆島町池田* 小豆島町片城* , 綾川町山田下*	
滋賀県	震度 1	長浜市西浅井町大浦* , 大津市南小松 , 大津市国分* , 大津市南郷* , 竜王町小口* 湖南市中央森北公園* , 湖南市石部中央西庁舎* , 湖南市中央東庁舎* , 甲賀市水口町 甲賀市信楽町* , 東近江市上二俣町*	
和歌山県	震度 1	海南市下津* , 有田市初島町* , 御坊市湯川* , 紀の川市粉河	
岡山県	震度 1	津山市新野東* , 津山市阿波* , 鏡野町上齋原* , 真庭市禾津* , 真庭市蒜山下和* 美作市真加部* , 美作市古町* , 美作市江見* , 美作市太田* , 美作市美来* 倉敷市児島小川町* , 備前市東片上* , 和気町矢田* , 赤磐市上市 , 赤磐市松木* 岡山東区瀬戸町*	
徳島県	震度 1	鳴門市撫養町 , 鳴門市鳴門町* , 小松島市横須町* , 吉野川市鴨島町 , 吉野川市川島町* 美馬市木屋平*	
2026年03月27日22時08分 和歌山県北部		34°05.0 N 135°19.5 E 10km M2.7	2
和歌山県	震度 2	湯浅町青木*	

- ・震源要素（緯度・経度・深さ・マグニチュード）は暫定値
- ・地点名の後に*がついている地点は地方公共団体または国立研究開発法人防災科学技術研究所の震度観測点です。