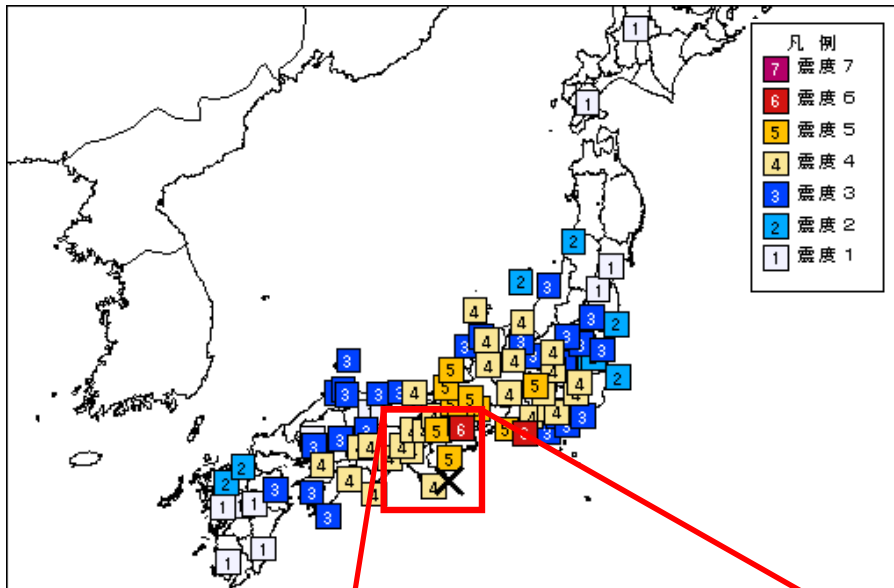
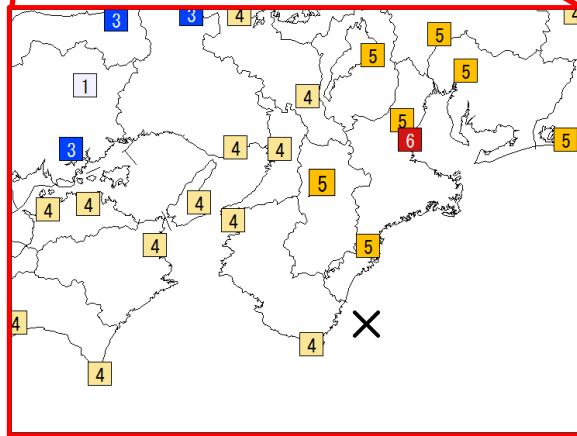


# 昭和東南海地震



震度分布図



## ■地震の諸元 (気象庁カタログによる)

発生年月日 昭和19 (1944) 年12月7日  
 震央 三重県南東沖  
 マグニチュード 7.9  
 深さ 40km  
 北緯 33度34分 東経 136度10分

## ■被害 (大阪府での被害)

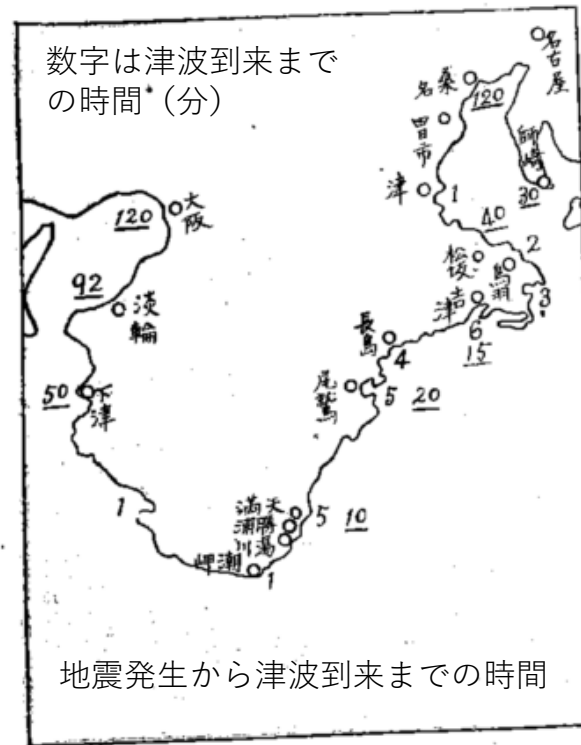
死者 14人  
 負傷者 135人  
 家屋全壊 199棟

日本被害地震総覧による

### 全体※

死者・行方不明 1,183人  
 負傷者 2,853人  
 家屋全壊 18,143棟

全体※ 日本被害地震総覧による



数字は津波到来までの時間\* (分)

地震発生から津波到来までの時間

## ■大阪府での津波の高さ (m)

大阪市 -0.6  
 堺市 1.0  
 浜寺町 1.0  
 佐野町 <0.8  
 淡輪村 0.8

被害図・津波の高さ  
 東南海大地震調査外報  
 中央気象台