

大阪府の気象

平成27年(2015年)7月

目次

気象概況	1
大阪の気温・降水量・日照時間	1
気象分布図	2
気象経過図	3~4
警報・注意報発表状況	5~11
各種情報発表状況	12~13
トピック(梅雨明け・7月の降水量について)	13~14

警報・注意報、各種情報発表状況以外は速報値です。

大阪管区気象台

気象概況

上旬は梅雨前線の影響で雨の日が多く、17 日ごろは台風第 11 号の影響で大雨となりました。その他の日は、高気圧に覆われて晴れた日が多くなりましたが、南からの湿った気流の影響で曇りや雨の日もありました。

なお、近畿地方は 7 月 20 日ごろに梅雨明けしたと見られます。平年より 1 日早く、昨年と同じになりました(速報値)。

平均気温は平年並、降水量はかなり多く、日照時間は平年並となりました。

《上旬》 梅雨前線が西日本の南岸に停滞したため、雨の日が多くなりました。
平均気温はかなり低く、降水量は多く、日照時間はかなり少なくなりました。

《中旬》 台風第11号の影響で17日ごろは大雨となり、日降水量が観測史上1位を更新した地点もありました。その他の日は高気圧に覆われて晴れの日が多くなりました。
平均気温は平年並、降水量はかなり多く、日照時間は多くなりました。

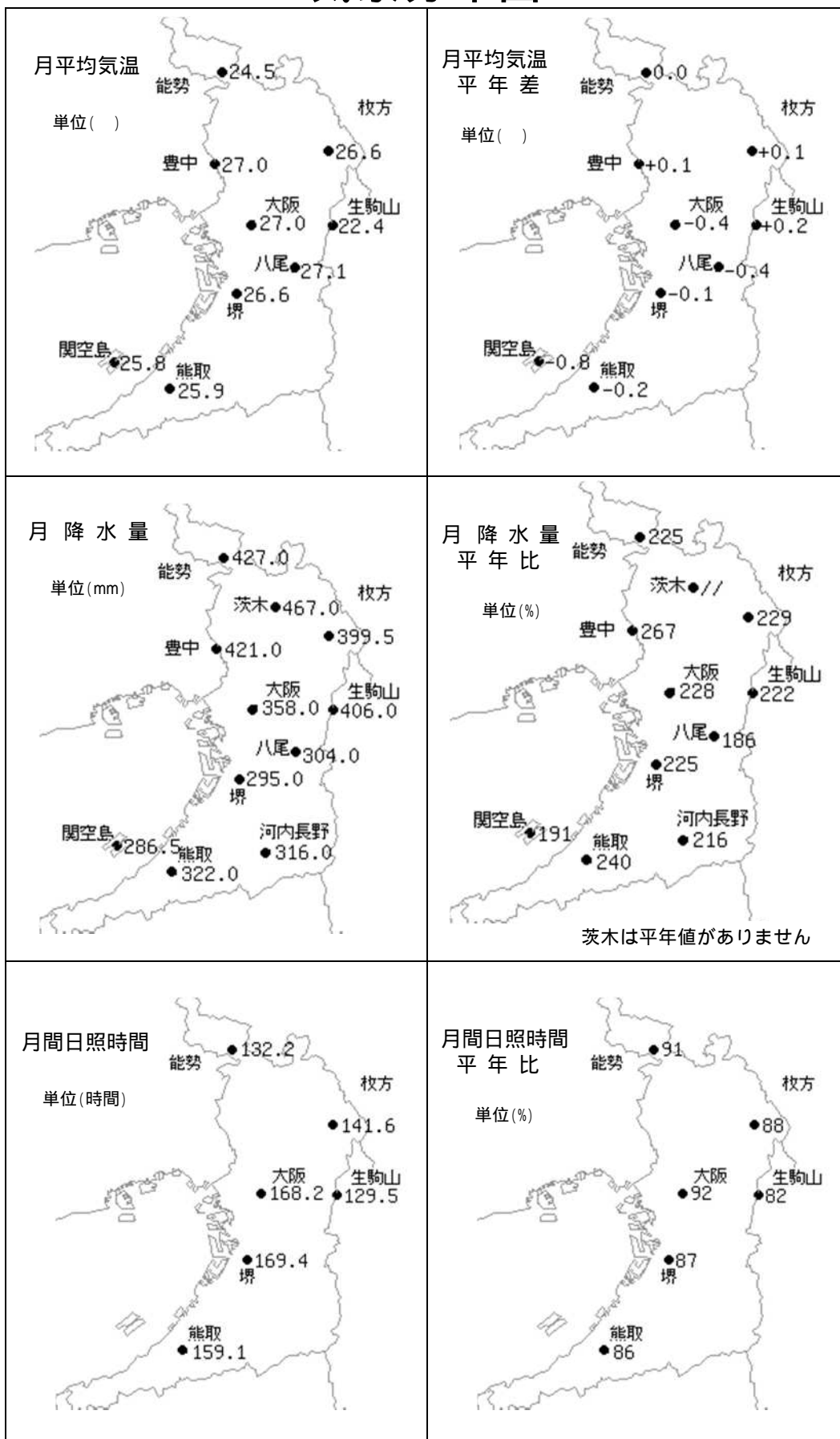
《下旬》 期間のはじめは湿った気流の影響で雨となりましたが、その後は高気圧に覆われて晴れの日が多くなりました。
平均気温は平年並、降水量は多く、日照時間は平年並となりました。

大阪の気温・降水量・日照時間

	平均気温()			降水量(mm)			日照時間(h)		
	本年	平年	平年差 階級	本年	平年	平年比 階級	本年	平年	平年比 階級
上旬	24.2	26.1	-1.9 かなり低い	79.0	66.0	120% 多い	20.6	51.8	40% かなり少ない
中旬	27.8	27.4	+0.4 平年並	223.5	64.1	349% かなり多い	69.7	51.0	137% 多い
下旬	28.7	28.7	0.0 平年並	55.5	26.9	206% 多い	77.9	79.3	98% 平年並
月	27.0	27.4	-0.4 平年並	358.0	157.0	228% かなり多い	168.2	182.1	92% 平年並

(注)「低い(少ない)」「平年並」「高い(多い)」の階級は、1981~2010年における30年間の観測値をもとに、これらが等しい割合で各階級に振り分けられる(各階級が10個ずつになる)ように決めています。また、値が1981~2010年の下位または上位10%に相当する場合には、「かなり低い(少ない)」「かなり高い(多い)」と表現します。

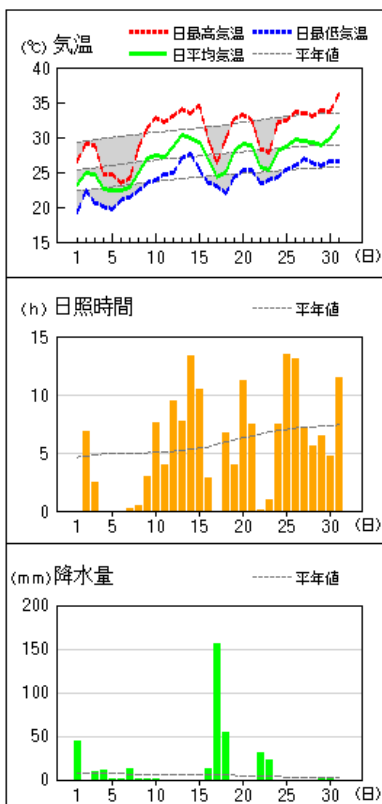
気象分布図



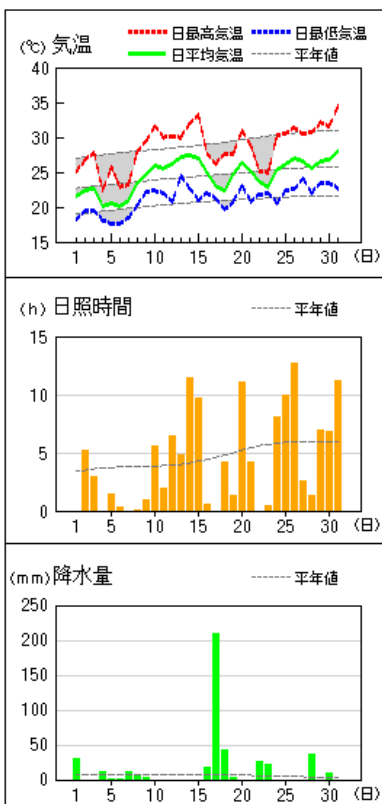
アメダス気象経過図 (1/2)

2015 年 7 月 1 日 ~ 7 月 31 日

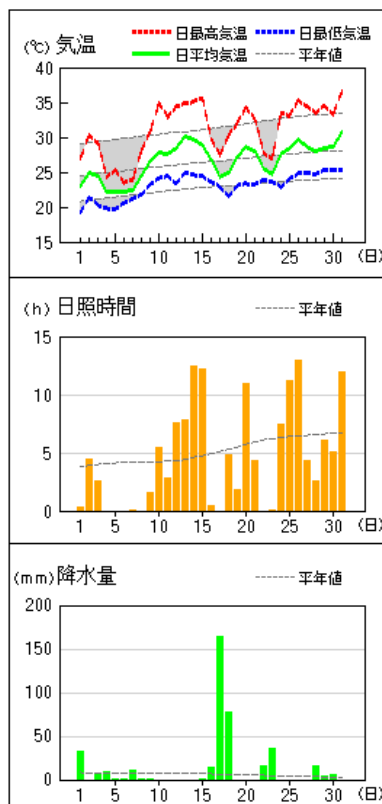
大阪



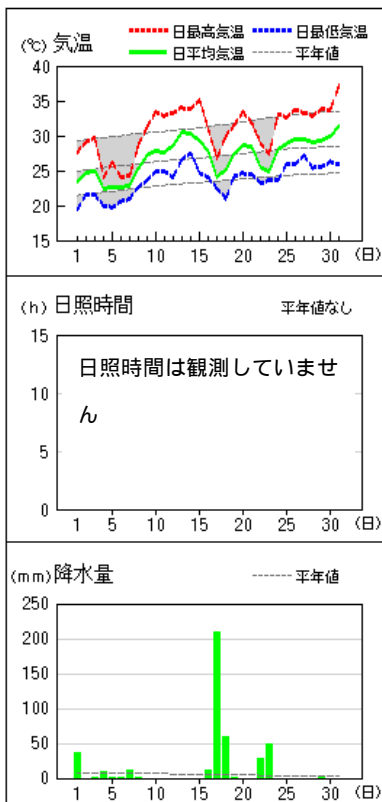
能勢



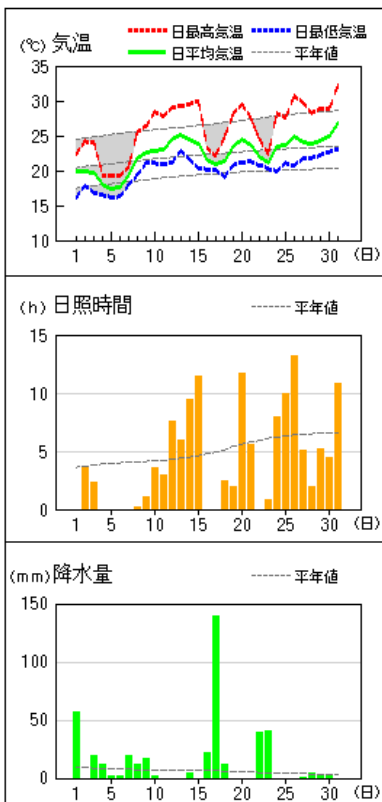
枚方



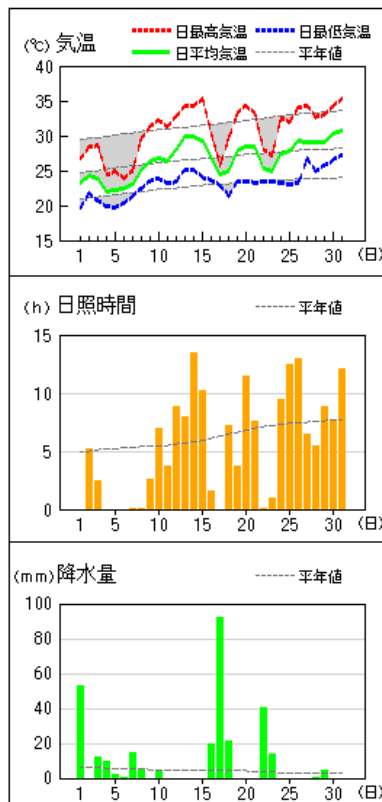
豊中



生駒山



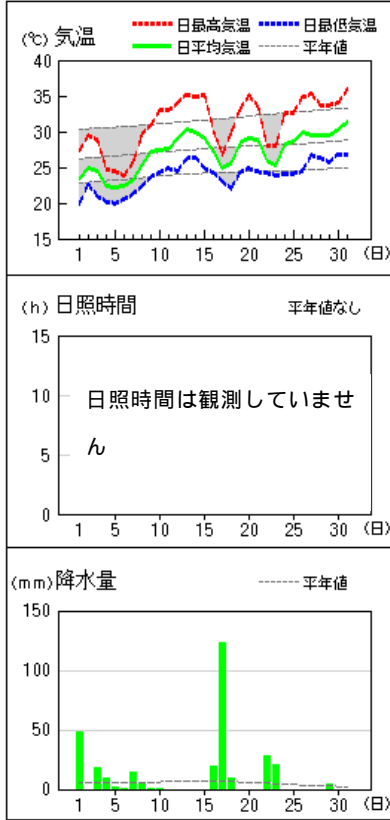
堺



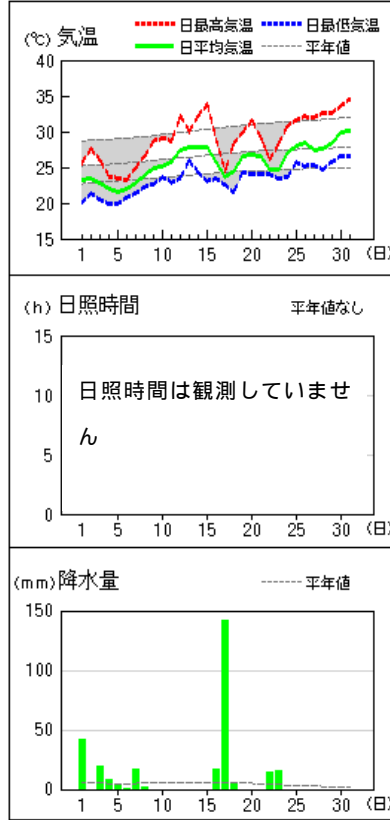
アメダス気象経過図 (2/2)

2015 年 7 月 1 日 ~ 7 月 31 日

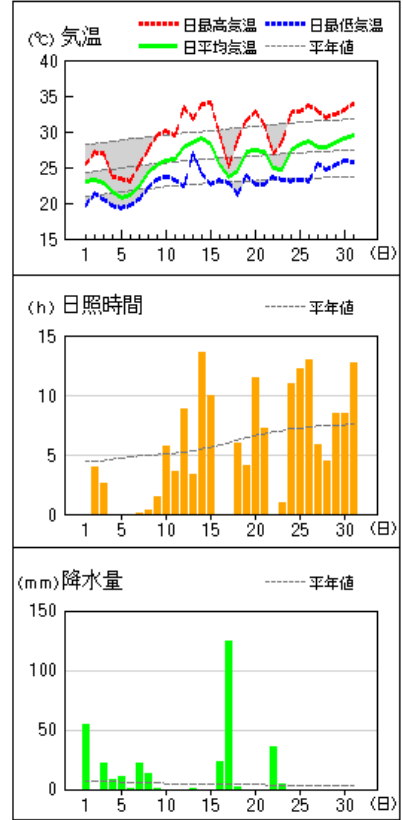
八尾



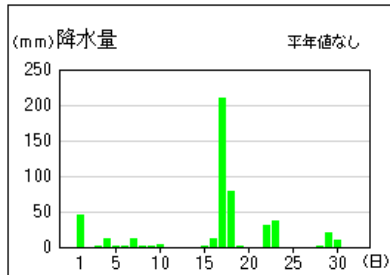
関空島



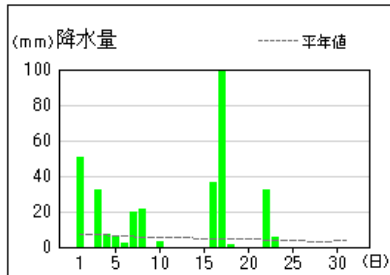
熊取



茨木



河内長野



警報・注意報発表状況 (1 / 7)

：発表、：特別警報から警報、：特別警報から注意報、：警報から注意報、：継続、解：解除
 浸：浸水害、土：土砂災害、土浸：土砂災害・浸水害、斜体字：発表、下線：警報から注意報

	発表時刻		2015/7/1 8:21		2015/7/1 10:17		2015/7/1 12:49		2015/7/1 16:12	2015/7/3 4:42	2015/7/3 10:13	2015/7/8 9:15	2015/7/9 5:09	2015/7/9 9:33	2015/7/9 19:22		
	警報・注意報		大雨注意報	雷注意報	強風注意報	波浪注意報	洪水注意報	大雨注意報	雷注意報	強風注意報	波浪注意報	洪水注意報	大雨注意報	雷注意報	濃霧注意報	大雨注意報	雷注意報
北大阪	大阪市	土浸					解	解	解	解							
	豊中市	土浸					解	解	解								
	池田市	土浸					解	解	解								
	吹田市	土浸					解	解	解								
	高槻市	土浸					解	解	解								
	茨木市	土浸					解	解	解								
	箕面市	土浸					解	解	解								
	摂津市	土浸					解	解	解								
	島本町	土					解	解	解								
東部大阪	豊能町	土					解	解	解								
	能勢町	土					解	解	解								
	守口市	土浸					解	解	解								
	枚方市	土浸					解	解	解								
	八尾市	土浸					解	解	解								浸
	寝屋川市	土浸					解	解	解								浸
	大東市	土浸					解	解	解								浸
	柏原市	土浸					土	解	解	解	解	土	解				浸
	門真市	土浸					解	解	解								
	東大阪市	土浸					解	解	解								浸
	四條畷市	土浸					解	解	解								浸
南河内	交野市	土					解	解	解								
	富田林市	土浸					解	解	解		土	解					
	河内長野市	土浸					土	解	解	解	土	解					
	松原市	土浸					解	解	解								
	羽曳野市	土浸					土	解	解	解	土	解					
	藤井寺市	土浸					解	解	解								
	大阪狭山市	土浸					解	解	解								
	太子町	土浸					解	解	解								
	河南町	土浸					解	解	解		土	解					
	千早赤阪村	土浸					解	解	解		土	解					
	泉州	堺市	土浸					解	解	解							
岸和田市		土浸					土	解	解	解	解	土	解				
泉大津市		土浸					解	解	解								
貝塚市		土浸					解	解	解		土	解					
泉佐野市		土浸					解	解	解		土	解					
和泉市		土浸					土	解	解		土	解					
高石市		土浸					解	解	解								
泉南市		土浸					解	解	解		土	解					
阪南市		土浸					解	解	解								
忠岡町		土浸					解	解	解								
熊取町		土浸					解	解	解		土	解					
田尻町		土浸					解	解	解								
岬町		土浸					解	解	解								

警報・注意報発表状況(2/7)

：発表、：特別警報から警報、：特別警報から注意報、：警報から注意報、：継続、解：解除
 浸：浸水害、土：土砂災害、土浸：土砂災害・浸水害、斜体字：発表、下線：警報から注意報

発表時刻		2015/7/9 21:17		2015/7/10 4:44		2015/7/10 19:55		2015/7/13 4:45		2015/7/14 4:16		2015/7/14 15:35		2015/7/14 17:51		2015/7/14 19:43		2015/7/15 16:15		2015/7/15 18:20		2015/7/16 10:52		2015/7/16 16:17				
警報・注意報		大雨注意報	雷注意報	洪水注意報	雷注意報	雷注意報	強風注意報	波浪注意報	強風注意報	波浪注意報	雷注意報	大雨注意報	雷注意報	洪水注意報	大雨注意報	雷注意報	洪水注意報	雷注意報	雷注意報	強風注意報	波浪注意報	雷注意報	強風注意報	波浪注意報	洪水注意報	高潮注意報		
北大阪	大阪市				解			解	解																			
	豊中市				解			解	解																			
	池田市				解			解	解																			
	吹田市				解			解	解																			
	高槻市				解			解	解																			
	茨木市				解			解	解																			
	箕面市				解			解	解																			
	摂津市				解			解	解																			
	島本町				解			解	解																			
	豊能町				解			解	解																			
東部大阪	能勢町				解			解	解																			
	守口市				解			解	解																			
	枚方市				解			解	解				浸		解	解	解											
	八尾市	解		解	解			解	解																			
	寝屋川市				解			解	解				浸		解	解	解											
	大東市	解		解	解			解	解				浸		解	解	解											
	柏原市	解		解	解			解	解																			
	門真市				解			解	解																			
	東大阪市	解		解	解			解	解																			
	四條畷市	解		解	解			解	解				浸		解	解	解											
南河内	交野市				解			解	解																			
	富田林市				解			解	解																			
	河内長野市				解			解	解																			
	松原市				解			解	解																			
	羽曳野市				解			解	解																			
	藤井寺市				解			解	解																			
	大阪狭山市				解			解	解																			
	太子町				解			解	解																			
	河南町				解			解	解																			
	千早赤阪村				解			解	解																			
泉州	堺市				解			解	解	解																		
	岸和田市				解			解	解	解																		
	泉大津市				解			解	解	解																		
	貝塚市				解			解	解	解																		
	泉佐野市				解			解	解	解																		
	和泉市				解			解	解	解																		
	高石市				解			解	解	解																		
	泉南市				解			解	解	解																		
	阪南市				解			解	解	解																		
	忠岡町				解			解	解	解																		

警報・注意報発表状況(5/7)

：発表、：特別警報から警報、：特別警報から注意報、：警報から注意報、：継続、解：解除
 浸：浸水害、土：土砂災害、土浸：土砂災害・浸水害、斜体字：発表、下線：警報から注意報

発表時刻		2015/7/18 20:45		2015/7/19 4:10		2015/7/19 19:11		2015/7/22 10:23		2015/7/22 16:02		2015/7/23 4:44		2015/7/23 11:43		2015/7/23 16:06		2015/7/27 13:55		2015/7/27 21:12		2015/7/28 10:14		2015/7/28 15:17		2015/7/28 16:30		2015/7/28 21:40		2015/7/29 4:03		2015/7/29 10:10				
警報・注意報		大雨注意報	雷注意報	大雨注意報	雷注意報	大雨注意報	雷注意報	大雨注意報	雷注意報	大雨注意報	雷注意報	大雨注意報	雷注意報	大雨注意報	雷注意報	大雨注意報	雷注意報	大雨注意報	雷注意報	大雨注意報	雷注意報	大雨注意報	雷注意報	大雨注意報	雷注意報	大雨注意報	雷注意報	大雨注意報	雷注意報	大雨注意報	雷注意報	大雨注意報	雷注意報			
北大阪	大阪市					解								解																						
	豊中市					解		土		土		土		土		解																				
	池田市	土		土		解		土		土		土		土		解																				
	吹田市					解		土		土		土		土		解																				
	高槻市	土		土		解		土		土		土		土		解																				
	茨木市	土		土		解		土		土		土		土		解																				
	箕面市	土		土		解		土		土		土		土		解																				
	摂津市					解		土		土		土		土		解																				
	島本町	土		土		解		土		土		土		土		解																				
	豊能町	土		土		解		土		土		土		土		解																				
能勢町	土		土		解		土		土		土		土		解																					
東部大阪	守口市					解						土		土		解																				
	枚方市					解						土		土		解																				
	八尾市					解						土		土		解																				
	寝屋川市					解						土		土		解																				
	大東市					解						土		土		解																				
	柏原市					解						土		土		解																				
	門真市					解						土		土		解																				
	東大阪市					解						土		土		解																				
	四條畷市					解						土		土		解																				
	交野市					解						土		土		解																				
南河内	富田林市					解						土		土		解																				
	河内長野市					解					土		土		土		解																			
	松原市					解						土		土		解																				
	羽曳野市					解						土		土		解																				
	藤井寺市					解						土		土		解																				
	大阪狭山市					解						土		土		解																				
	太子町					解						土		土		解																				
	河南町					解						土		土		解																				
	千早赤阪村					解						土		土		解																				
	堺市					解						土		土		解																				
泉州	岸和田市					解					土		土		土		解																			
	泉大津市					解						土		土		土		解																		
	貝塚市					解						土		土		土		解																		
	泉佐野市					解						土		土		土		解																		
	和泉市					解						土		土		土		解																		
	高石市					解						土		土		土		解																		
	泉南市					解						土		土		土		解																		
	阪南市					解						土		土		土		解																		
	忠岡町					解						土		土		土		解																		
	熊取町					解						土		土		土		解																		
田尻町					解						土		土		土		解																			
岬町					解						土		土		土		解																			

警報・注意報発表状況 (6/7)

：発表、：特別警報から警報、：特別警報から注意報、：警報から注意報、：継続、解：解除
 浸：浸水害、土：土砂災害、土浸：土砂災害・浸水害、斜体字：発表、下線：警報から注意報

	発表時刻		2015/7/29 16:02		2015/7/29 17:47		2015/7/29 18:52		2015/7/29 21:21		2015/7/30 4:26		2015/7/30 10:25		2015/7/30 12:45		2015/7/30 13:43		2015/7/30 14:05		2015/7/30 15:43		
	警報・注意報		大雨注意報	雷注意報	洪水注意報	大雨注意報	雷注意報	洪水注意報	大雨注意報	雷注意報	洪水注意報	大雨注意報	雷注意報	洪水注意報	大雨注意報	雷注意報	洪水注意報	大雨注意報	雷注意報	洪水注意報	大雨注意報	雷注意報	洪水注意報
北大阪	大阪市				浸			解	解	解													
	豊中市	浸			浸			解	解	解													
	池田市	浸			浸			解	解	解													
	吹田市	浸			浸			解	解	解													
	高槻市	浸			土浸			解	解	解													
	茨木市	土浸			土浸			解	解	解													
	箕面市	浸			土浸			解	解	解													
	摂津市	浸			浸			解	解	解													
	島本町	浸			浸			解	解	解												解	解
東部大阪	豊能町	土浸			土浸			解	解	解												解	解
	能勢町	浸			土浸			解	解	解												解	解
	守口市				浸			解	解	解													
	枚方市	浸			浸			解	解	解													
	八尾市				浸			解	解	解													
	寝屋川市	浸			浸			解	解	解													
	大東市				浸			解	解	解													
	柏原市																						
	門真市				浸			解	解	解													
南河内	東大阪市				浸			解	解	解													
	四條畷市				浸			解	解	解													
	交野市	浸			浸			解	解	解												解	解
	富田林市																						解
	河内長野市																						解
	松原市																						解
	羽曳野市																						解
	藤井寺市																						解
	大阪狭山市																						解
泉州	太子町																						解
	河南町																						解
	千早赤阪村																						解
	堺市																						解
	岸和田市																						解
	泉大津市																						解
	貝塚市																						解
	泉佐野市																						解
	和泉市																						解
	高石市																						解
	泉南市																						解
阪南市																						解	
忠岡町																						解	
熊取町																						解	
田尻町																						解	
岬町																						解	

警報・注意報発表状況 (7/7)

：発表、：特別警報から警報、：特別警報から注意報、：警報から注意報、：継続、解：解除
 浸：浸水害、土：土砂災害、土浸：土砂災害・浸水害、斜体字：発表、下線：警報から注意報

	発表時刻	2015/7/30 17:20			2015/7/30 19:50		2015/7/31 11:40		2015/7/31 15:48	
		大雨 注意報	雷 注意報	洪水 注意報	雷 注意報	雷 注意報	雷 注意報	雷 注意報	雷 注意報	雷 注意報
北大阪	大阪市	解		解	解		解		解	
	豊中市	解		解	解		解		解	
	池田市	解		解	解		解		解	
	吹田市	解		解	解		解		解	
	高槻市	解		解	解		解		解	
	茨木市	解		解	解		解		解	
	箕面市	解		解	解		解		解	
	摂津市	解		解	解		解		解	
	島本町	解		解	解		解		解	
	豊能町	解		解	解		解		解	
東部大阪	守口市	解		解	解		解		解	
	枚方市	解		解	解		解		解	
	八尾市	解		解	解		解		解	
	寝屋川市	解		解	解		解		解	
	大東市	解		解	解		解		解	
	柏原市	解		解	解		解		解	
	門真市	解		解	解		解		解	
	東大阪市	解		解	解		解		解	
	四條畷市	解		解	解		解		解	
	交野市				解		解		解	
南河内	富田林市	解		解	解		解		解	
	河内長野市	解		解	解		解		解	
	松原市	解		解	解		解		解	
	羽曳野市	解		解	解		解		解	
	藤井寺市	解		解	解		解		解	
	大阪狭山市	解		解	解		解		解	
	太子町	解		解	解		解		解	
	河南町	解		解	解		解		解	
	千早赤阪村	解		解	解		解		解	
	堺市	解		解	解		解		解	
泉州	岸和田市	解		解	解		解		解	
	泉大津市	解		解	解		解		解	
	貝塚市	解		解	解		解		解	
	泉佐野市				解		解		解	
	和泉市	解		解	解		解		解	
	高石市	解		解	解		解		解	
	泉南市				解		解		解	
	阪南市				解		解		解	
	忠岡町	解		解	解		解		解	
	熊取町				解		解		解	
田尻町				解		解		解		
岬町				解		解		解		

各種情報発表状況

毎月、大阪府に発表のあった下記の情報を掲載しています。

【記録的短時間大雨情報、土砂災害警戒情報、洪水予報、竜巻注意情報、高温注意情報、天候情報、異常天候早期警戒情報、大阪府に発表された津波警報・注意報】

1. 土砂災害警戒情報

標 題	発 表 日 時	
大阪府土砂災害警戒情報 第1号	7月17日	16時20分
大阪府土砂災害警戒情報 第2号	7月17日	17時20分
大阪府土砂災害警戒情報 第3号	7月17日	19時55分
大阪府土砂災害警戒情報 第4号	7月17日	20時25分
大阪府土砂災害警戒情報 第5号	7月17日	21時25分
大阪府土砂災害警戒情報 第6号	7月17日	23時05分
大阪府土砂災害警戒情報 第7号	7月17日	23時35分
大阪府土砂災害警戒情報 第8号	7月18日	0時50分
大阪府土砂災害警戒情報 第9号	7月18日	3時25分
大阪府土砂災害警戒情報 第10号	7月18日	5時10分
大阪府土砂災害警戒情報 第11号	7月18日	10時15分
大阪府土砂災害警戒情報 第12号	7月18日	11時50分
大阪府土砂災害警戒情報 第13号	7月18日	15時20分
大阪府土砂災害警戒情報 第14号	7月18日	17時30分

2. 洪水予報

標 題	発 表 日 時	
淀川水系寝屋川流域はん濫注意情報 第1号	7月17日	23時00分
淀川水系寝屋川流域はん濫注意情報解除 第2号	7月18日	5時55分
淀川水系神埼川・安威川はん濫注意情報 第1号	7月18日	1時15分
淀川水系神埼川・安威川はん濫注意情報解除 第2号	7月18日	4時35分
桂川下流はん濫注意情報 第1号	7月18日	1時45分
桂川下流はん濫注意情報解除 第2号	7月18日	6時40分

3. 高温注意情報(前ページからの続き)

標 題	発 表 日 時	
大阪府高温注意情報 第1号	7月11日	5時01分
大阪府高温注意情報 第1号	7月12日	11時01分
大阪府高温注意情報 第1号	7月13日	5時10分
大阪府高温注意情報 第1号	7月14日	5時02分
大阪府高温注意情報 第1号	7月15日	5時04分
大阪府高温注意情報 第1号	7月20日	5時03分
大阪府高温注意情報 第1号	7月24日	10時56分
大阪府高温注意情報 第1号	7月25日	5時04分
大阪府高温注意情報 第1号	7月26日	5時01分
大阪府高温注意情報 第1号	7月27日	10時50分
大阪府高温注意情報 第1号	7月28日	10時46分
大阪府高温注意情報 第1号	7月29日	5時03分
大阪府高温注意情報 第1号	7月30日	10時51分
大阪府高温注意情報 第1号	7月31日	5時04分

4. 天候情報

標 題	発 表 日 時	
梅雨の時期に関する近畿地方気象情報 第2号	7月20日	11時00分

5. 異常天候早期警戒情報

標 題	発 表 日 時	
高温に関する異常天候早期警戒情報(近畿地方)	7月16日	14時30分
気温に関する異常天候早期警戒情報(近畿地方)	7月21日	14時30分
高温に関する異常天候早期警戒情報(近畿地方)	7月30日	14時30分

トピック

梅雨明けについて

近畿地方は7月20日ごろ梅雨明けしたと見られます。平年(7月21日ごろ)より1日早く、昨年(7月20日ごろ)と同じになりました(速報値)。

近畿地方の梅雨明けが最も早い年は、1978(昭和53)年の7月3日ごろ、最も遅い年は、2009(平成21)年の8月3日ごろとなっています(1951年からの統計)。

7 月の降水量について

大阪（大阪市）における本年 7 月 17 日の日降水量 155.5 ミリ及び月降水量 358 ミリは、7 月の多い方からそれぞれ第 1 位及び第 7 位の記録となりました。日降水量は、通年でも第 5 位の記録となりました（1883 年からの統計）。

なお、17 日の月最大 24 時間降水量 199.5 ミリは、7 月の多い方から第 1 位の記録となり、通年でも第 2 位の記録となりました（1971 年からの統計）。

.....

情報のご案内

「大阪府の気象」に記載されていない詳細なデータや最新のデータについては気象庁ホームページ <http://www.jma.go.jp/jma/index.html> をご覧ください。

- ・ 府県の気象及び近畿地方の天候等

<http://www.jma-net.go.jp/osaka/kikou/chihou/chihou.html>

- ・ 過去の気象データ検索

<http://www.data.jma.go.jp/obd/stats/etrn/index.php>

- ・ 過去の気象データ検索（大阪府）

http://www.data.jma.go.jp/obd/stats/etrn/select/prefecture.php?prec_no=62&block_no=&year=&month=&day=&view=

「地点」、「年月日」、「データの種別」を選択することによって気温、降水量などの観測データを検索します。天気概況、平年値、極値・順位値も検索できます。

- ・ 過去の気象データ・ダウンロード

<http://www.data.jma.go.jp/gmd/risk/obsdl/index.php>

- ・ 震度データベース検索

<http://www.data.jma.go.jp/svd/eqdb/data/shindo/index.php>

- ・ 大阪管内の地震について（大阪管区气象台 HP）

<http://www.jma-net.go.jp/osaka/jishinkazan/kanindex.html>

お問い合わせ先

大阪管区气象台 気象防災部 防災調査課
電話：06-6949-6308