

大阪府の気象

平成27年(2015年)年報

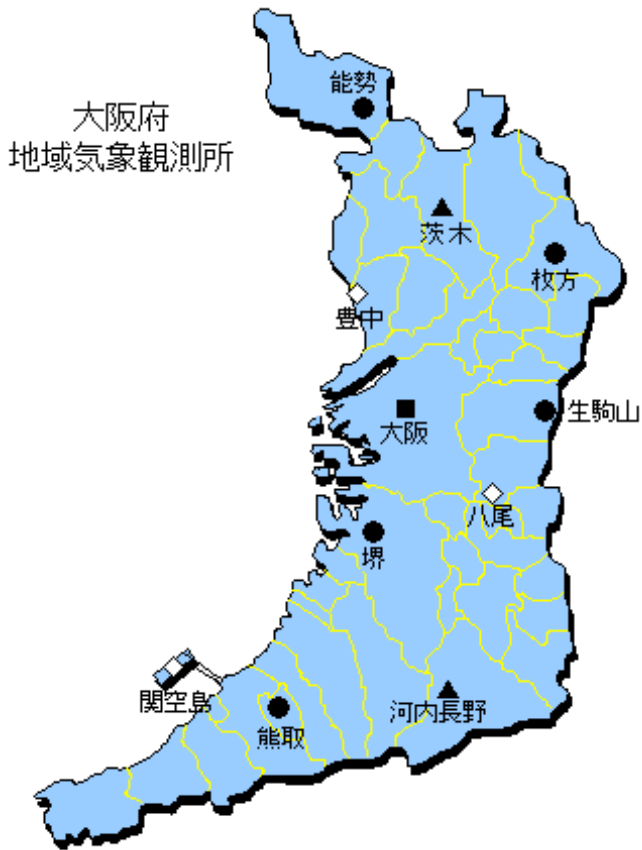
気象観測所・一覧表	1
警報・注意報の細分区域	2
気象概況	3~4
大阪の気温・降水量・日照時間	5
大阪の階級別日数など	5
気象分布図	6
気象経過図	7~9
累年の極値・順位更新	10~11
台風の発生数と日本への接近数・上陸数	12
平成27年の梅雨	13
霜・雪・結氷の初終日	14
気象災害報告	14
警報・注意報発表回数	15~27
各種情報発表状況	28~32
土砂災害警戒情報	
洪水予報	
竜巻注意情報	
高温注意情報	
天候情報	
異常天候早期警戒情報	
情報のご案内	33

大阪管区気象台

気象観測所・一覧表

平成 28 年 1 月 1 日現在

観測所配置図



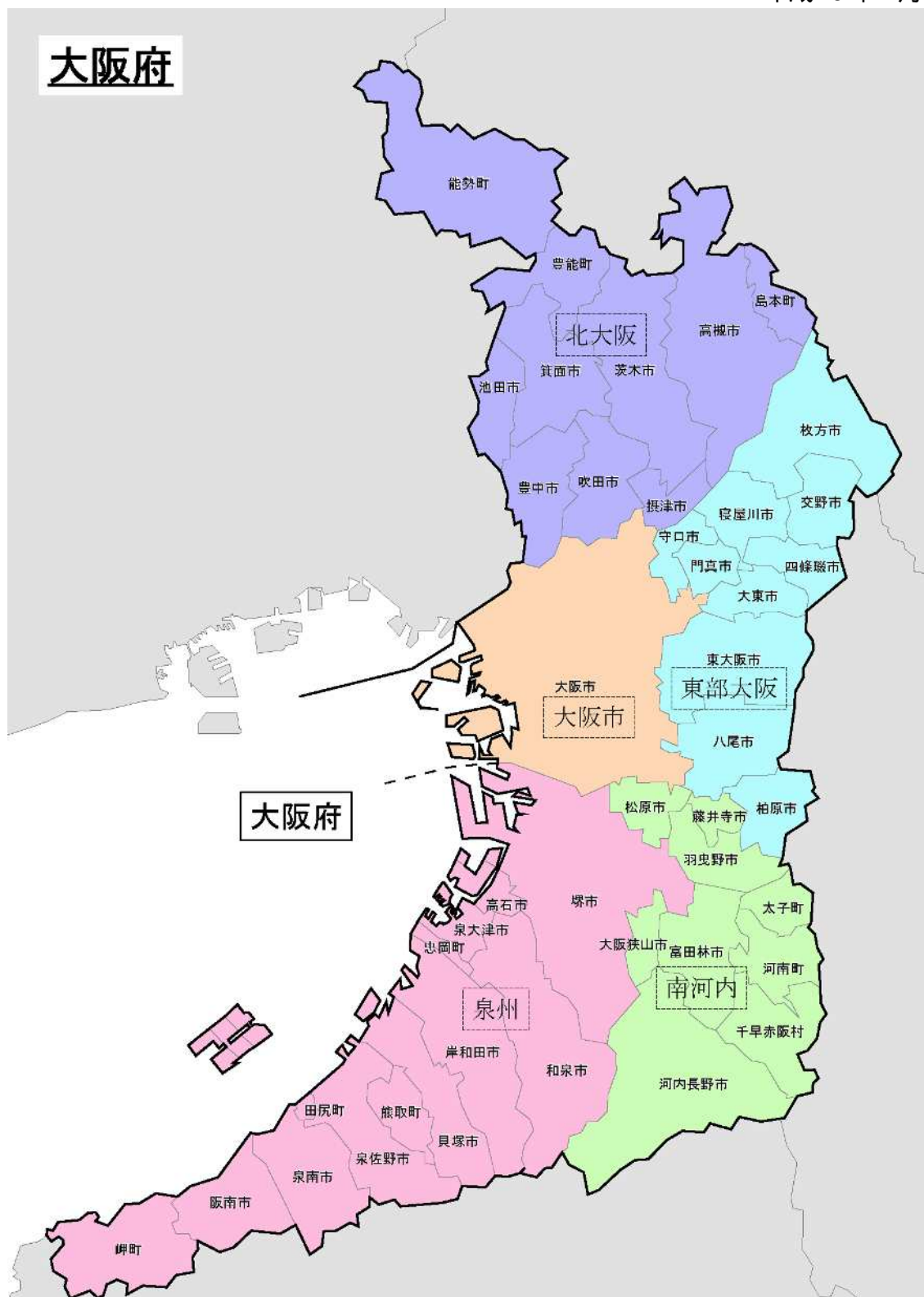
凡例	
	气象台
	地域気象観測所(アメダス) : 気温、降水量、風向風速、日照時間
	地域気象観測所(アメダス) : 気温、降水量、風向風速
	地域気象観測所(アメダス) : 降水量

観測所番号	観測所名	観測種目						所在地	緯度	経度	観測所の海面上からの高さ(m)	風向風速計の高さ(m)
		気温	降水量	風向	風速	日照時間	積雪					
62016	能 勢							豊能郡能勢町地黄	34°56.9	135°27.3	235	10.0
62037	茨 木							茨木市大字桑原	34°51.6	135°33.6	78	
62046	枚 方							枚方市星丘	34°48.5	135°40.3	26	10.0
62051	豊 中							豊中市蛭池西町 大阪航空測候所	34°47.0	135°26.3	12	10.0
62078	大 阪							大阪市中央区大手前 大阪管区气象台	34°40.9	135°31.1	23	
"	"							大阪市東成区東中本	34°40.5	135°32.8	1	24.0
62081	生駒山							東大阪市山手町	34°40.5	135°40.6	626	9.3
62091	堺							堺市堺区百舌鳥夕雲町	34°33.3	135°29.1	20	10.1
62096	八 尾							八尾市空港 八尾航空気象観測所	34°35.8	135°36.0	10	7.0
62101	関空島							泉南郡田尻町泉州空港中 関西航空地方气象台	34°26.0	135°13.9	5	10.2
62111	河内長野							河内長野市日野	34°25.4	135°32.6	160	
62131	熊 取							泉南郡熊取町朝代西	34°23.1	135°21.0	68	10.0

注1 北緯・東経は世界測地系です。

警報・注意報の細分区域

平成 28 年 1 月 1 日現在



警報や注意報は、市町村を対象に発表されます。

気象概況

《年間の概況》

平成 27 年は、平年と比べて、気温が 2 月～5 月及び 11 月、12 月は高く、6 月及び 9 月は低くなりました。特に 5 月は、大阪（大阪市）で観測された真夏日（最高気温が 30 以上）が 5 回、夏日（最高気温が 25 以上）が 24 回となり、統計開始以来（1920 年～）それぞれ最多となりました。

近畿地方は、6 月 3 日ごろ（平年：6 月 7 日ごろ）梅雨入りし、7 月 24 日ごろ（平年：7 月 21 日ごろ）梅雨明けしました。また、10 月 25 日一時的に冬型の気圧配置となり、近畿地方で「木枯らし 1 号」が吹きました。

年平均気温は高く、年降水量はかなり多く、年日照時間は平年並となりました。

気温、降水量、日照時間は大阪府中央区の値

《1 月》

高気圧に覆われて晴れた日もありましたが、低気圧が西日本の南岸付近を通過し、その後は冬型の気圧配置となることが多かったことから、雨や雪、みぞれの降った日が多くなりました。特に 1 日から 2 日にかけては、強い冬型の気圧配置となり積雪となったところがありました。

平均気温は平年並、降水量は多く、日照時間は少なくなりました。

《2 月》

高気圧に覆われて晴れた日もありましたが、低気圧や前線、冬型の気圧配置の影響で曇りや雨の降った日が多くなりました。しかし、天気のは崩れは小さく、まとまった雨にならなかったことから降水量はかなり少なくなりました。

平均気温は高く、降水量はかなり少なく、日照時間は平年並となりました。

《3 月》

月の初めから中頃にかけて、低気圧が周期的に通過したため、雨や曇りの日が多くなりました。月の終わり頃は高気圧に覆われて、概ね晴れの日が多くなりました。

平均気温は高く、降水量はかなり多く、日照時間は多くなりました。

《4 月》

月の初めから中旬にかけて、低気圧や前線の影響で雨や曇りの日が多くなりましたが、下旬は高気圧に覆われて、晴れの日が多くなりました。

平均気温は高く、降水量は平年並、日照時間はかなり少なくなりました。

《5 月》

上旬と下旬は、高気圧に覆われて晴れの日が多くなりましたが、中旬は前線や低気圧の影響で、曇りや雨の日が多くなりました。

平均気温はかなり高く、降水量は少なく、日照時間はかなり多くなりました。

《6 月》

梅雨前線が四国の南に停滞し、前線上を低気圧が通過したため、雨や曇りの日が多くなりました。

平均気温は低く、降水量及び日照時間は平年並となりました。

《7月》

上旬は梅雨前線の影響で雨の日が多く、17日ごろは台風第11号の影響で大雨となりました。その他の日は、高気圧に覆われて晴れた日が多くなりましたが、南からの湿った気流の影響で曇りや雨の日もありました。

平均気温は平年並、降水量はかなり多く、日照時間は平年並となりました。

《8月》

上旬は、高気圧に覆われて晴れた日が多くなりましたが、上空の寒気や強い日射の影響で大気の状態が不安定となり、雷雨となった所がありました。その後は、西日本に停滞した前線や台風第15号の影響で曇りや雨の日が多くなり、大雨となった所がありました。

平均気温は平年並、降水量は多く、日照時間は平年並となりました。

《9月》

上旬は、西日本の南岸に停滞した前線や台風第18号の影響で、曇りや雨の日が多くなりましたが、その後は高気圧に覆われて晴れの日が多くなりました。

平均気温はかなり低く、降水量及び日照時間は平年並となりました。

《10月》

寒冷前線が通過した影響で曇りや雨の日もありましたが、高気圧に覆われて晴れの日が多くなりました。

平均気温は平年並、降水量は少なく、日照時間はかなり多くなりました。

《11月》

高気圧に覆われて晴れの日もありましたが、前線や南からの湿った気流の影響で曇りや雨の日が多くなりました。

平均気温はかなり高く、降水量は多く、日照時間は少なくなりました。

《12月》

高気圧に覆われて晴れの日もありましたが、低気圧や南からの湿った気流の影響で曇りや雨の日が多くなりました。

平均気温はかなり高く、降水量はかなり多く、日照時間は少なくなりました。

大阪の気温・降水量・日照時間

	平均気温(°C)			降水量(mm)			日照時間(h)		
	本年	平年	平年差 階級	本年	平年	平年比 階級	本年	平年	平年比 階級
1月	6.1	6.0	+ 0.1 平年並	93.0	45.4	205% 多い	123.3	142.6	86% 少ない
2月	6.9	6.3	+ 0.6 高い	25.5	61.7	41% かなり少ない	136.8	135.4	101% 平年並
3月	10.2	9.4	+ 0.8 高い	174.5	104.2	167% かなり多い	175.4	159.5	110% 多い
4月	15.9	15.1	+ 0.8 高い	107.0	103.8	103% 平年並	152.1	188.6	81% かなり少ない
5月	21.5	19.7	+ 1.8 かなり高い	104.0	145.5	71% 少ない	249.3	194.3	128% かなり多い
6月	22.9	23.5	- 0.6 低い	196.0	184.5	106% 平年並	144.1	156.2	92% 平年並
7月	27.0	27.4	- 0.4 平年並	358.0	157.0	228% かなり多い	168.2	182.1	92% 平年並
8月	28.6	28.8	- 0.2 平年並	185.5	90.9	204% 多い	202.3	216.9	93% 平年並
9月	23.2	25.0	- 1.8 かなり低い	163.0	160.7	101% 平年並	158.8	156.7	101% 平年並
10月	19.0	19.0	0.0 平年並	40.5	112.3	36% 少ない	231.2	163.9	141% かなり多い
11月	15.2	13.6	+ 1.6 かなり高い	111.5	69.3	161% 多い	120.4	148.5	81% 少ない
12月	10.1	8.6	+ 1.5 かなり高い	90.0	43.8	205% かなり多い	144.3	151.6	95% 少ない
年	17.2	16.9	+ 0.3 高い	1648.5	1279.0	129% かなり多い	2006.2	1996.4	100% 平年並

(注1)「低い(少ない)」「平年並」「高い(多い)」の階級は、1981~2010年における30年間の観測値をもとに、これらが等しい割合で各階級に振り分けられる(各階級が10個ずつになる)ように決めています。また、値が1981~2010年の下位または上位10%に相当する場合には、「かなり低い(少ない)」「かなり高い(多い)」と表現します。

大阪の階級別日数など

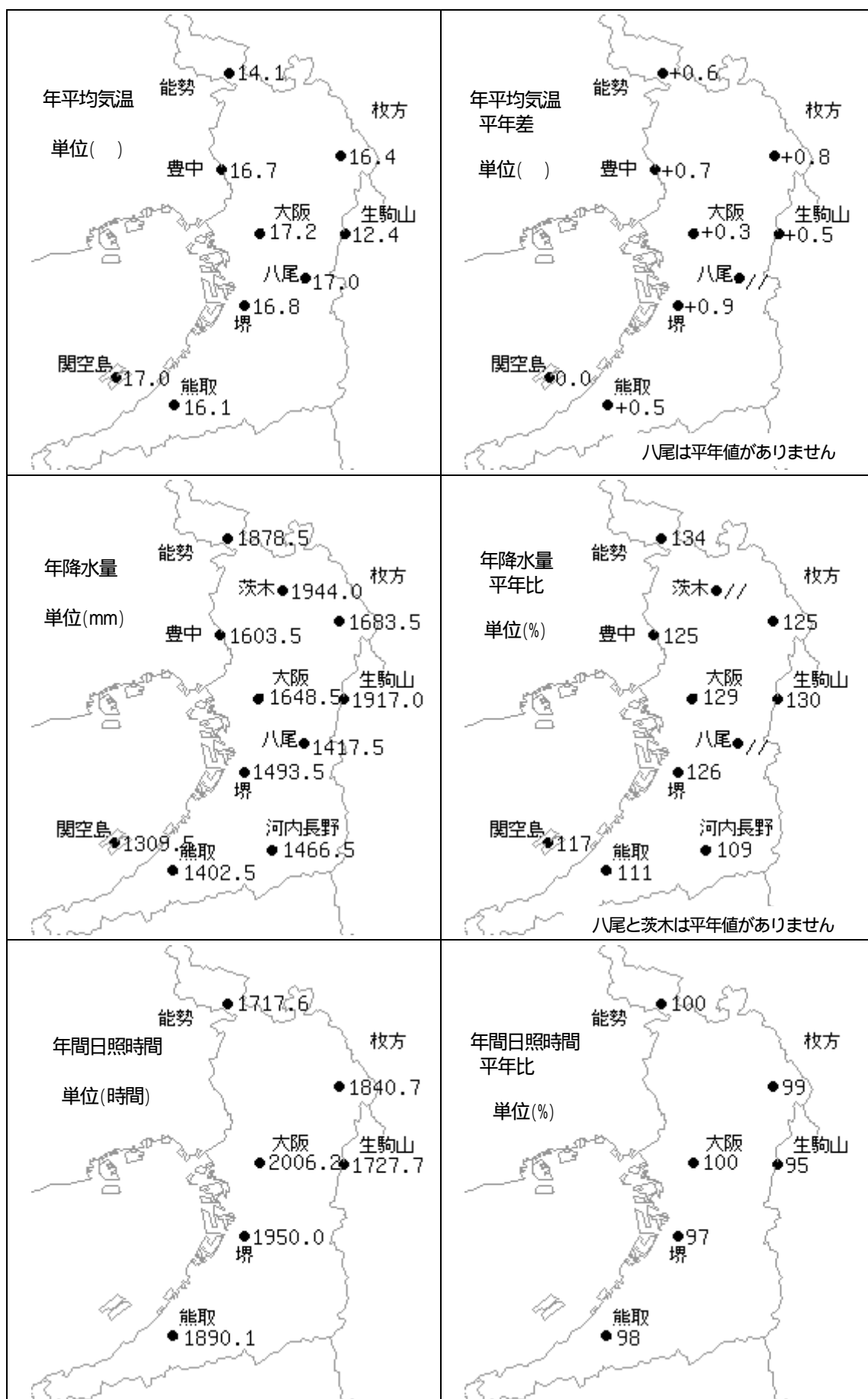
月	最大 1時間 降水量 (mm)	階級別日数														
		気温					日降水量 (mm)		日最大 風速 (m/s)	平均雲量 10分比		不照 日数 (*1)	現象日数			
		日最高		日最低			0.5	30		10	<1.5		8.5	雪 (*2)	霧	雷
		35	30	25	25	<0										
1	9.5	0	0	0	0	0	9	0	0	0	9	3	8	0	0	
2	4.0	0	0	0	0	0	5	0	1)	0	8	3	4	0	1	
3	13.0	0	0	0	0	0	11	2	0	2	9	4	3	1	1	
4	9.0	0	0	4	0	0	14	0	0	2	16	5	0	0	0	
5	18.0	0	5	24	0	0	10	2	0	3	13	1	0	0	1	
6	17.5	0	5	22	0	0	14	3	0	0	21	6	0	0	0	
7	18.0	1	18	27	12	0	16	4	0	1	18	5	0	0	1	
8	21.5	10	27	31	13	0	14	1	0	1	12	2	0	0	6	
9	16.0	0	3	25	0	0	13	1	0	0	15	5	0	0	3	
10	16.5	0	0	13	0	0	4	0	0	9	3	1	0	0	1	
11	7.5	0	0	1	0	0	11	0	0	0	14	8	0	0	0	
12	25.5	0	0	0	0	0	8	1	0	3	8	4	0	0	1	
年	25.5	11	58	147	25	0	129	14	1	21	146	47	17	1	15	

「1) 準正常値:品質に軽微な問題があるか、又は統計値を求める対象となる資料の一部が許容する範囲内で欠けている場合。

*1 不照日数とは日照時間が0.1時間未満の日数です。

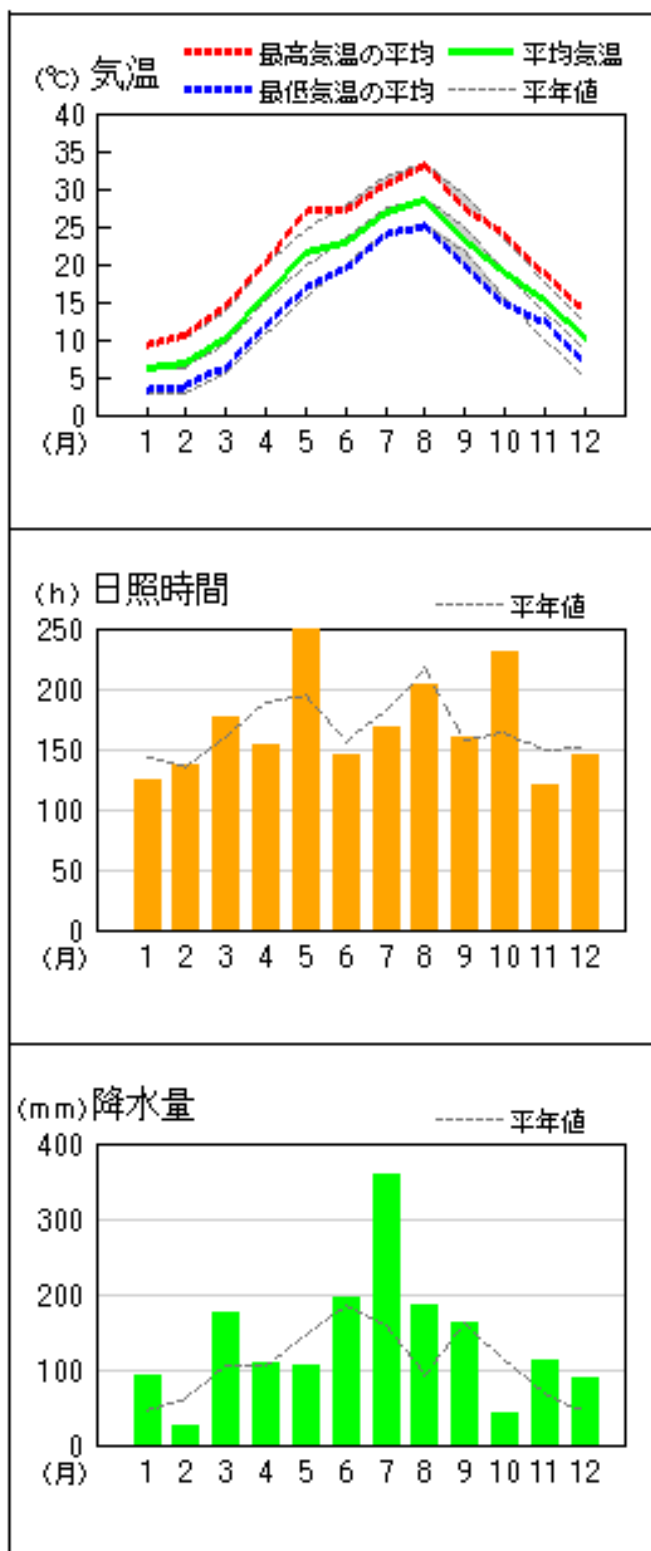
*2 年間雪日数は寒候年の値となっています。寒候年とは前年の8月から当年の7月までの1年間のことをいいます。

気象分布図



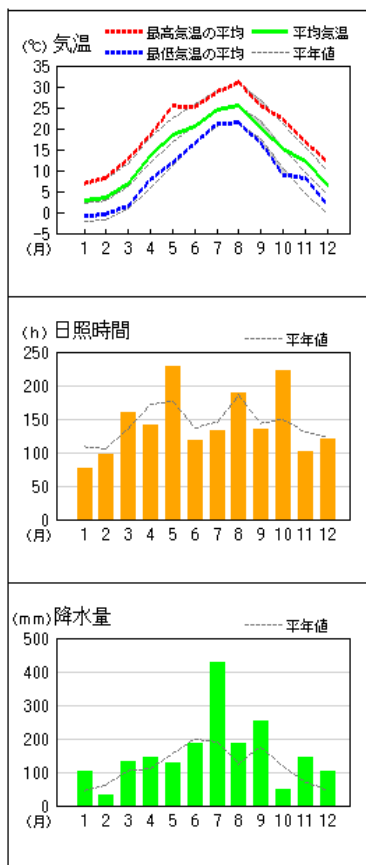
大阪の気象経過図

大阪

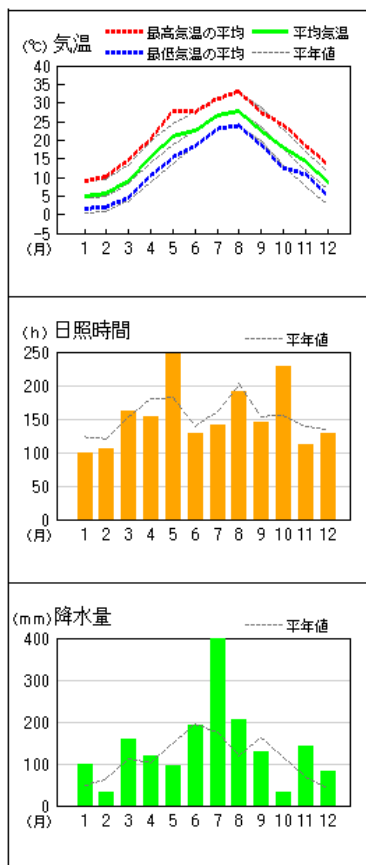


アメダスの気象経過図

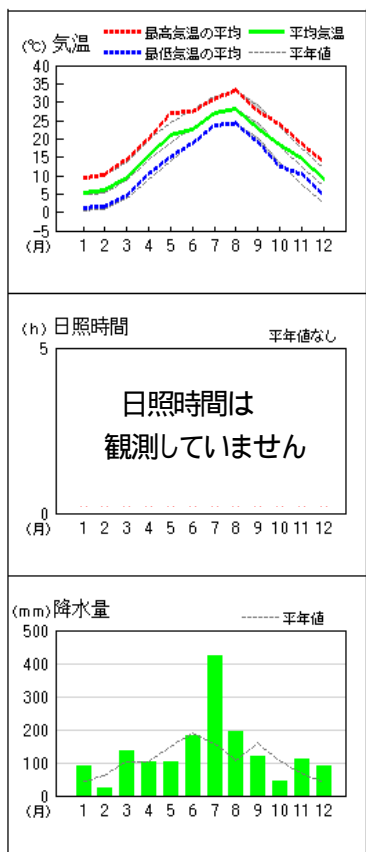
能勢



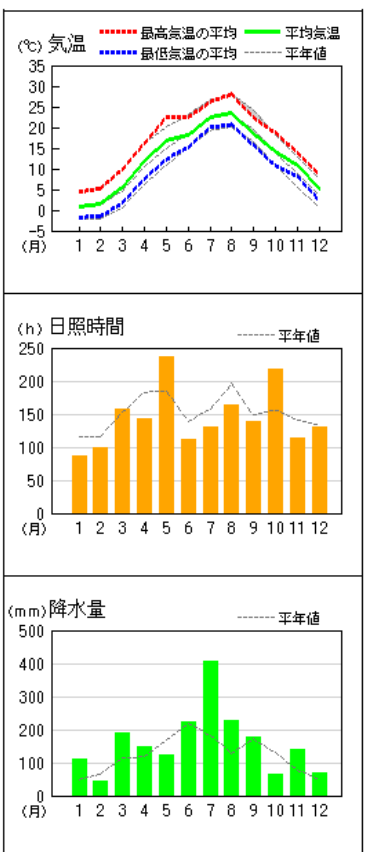
枚方



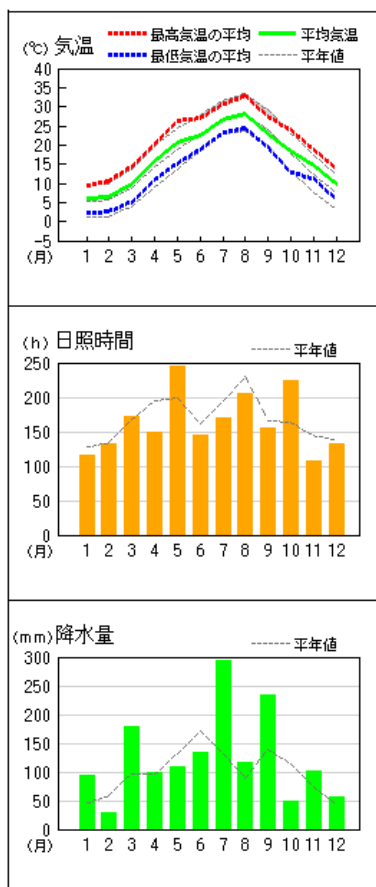
豊中



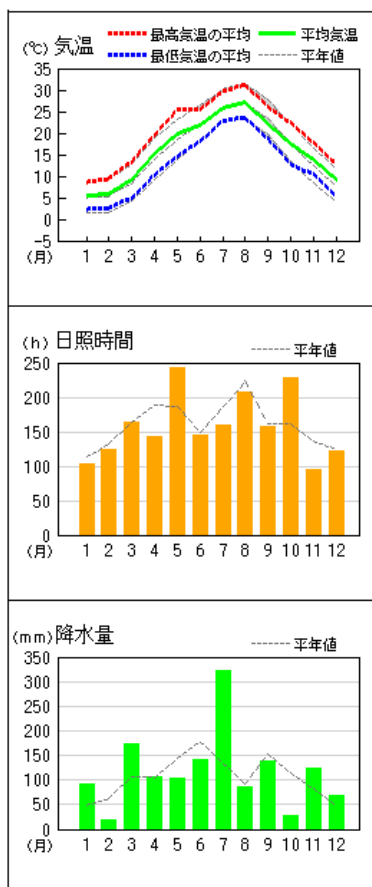
生駒山



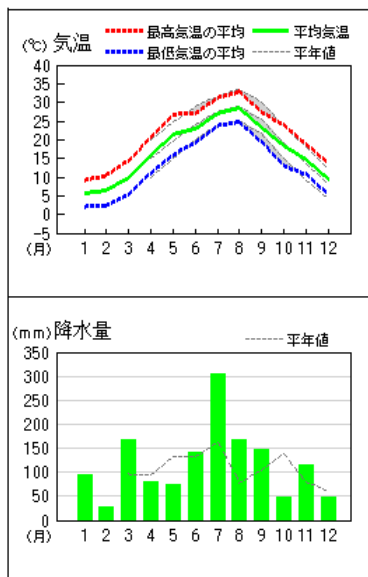
堺



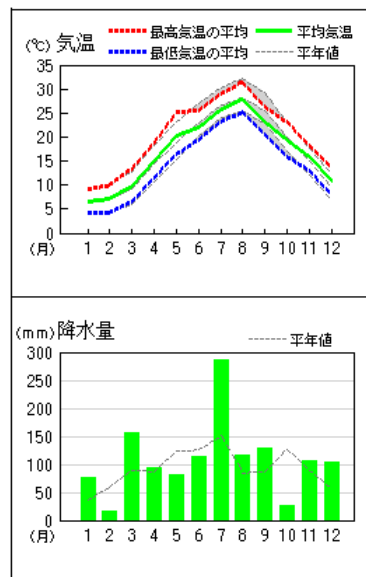
熊取



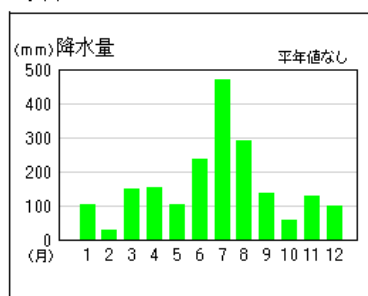
八尾



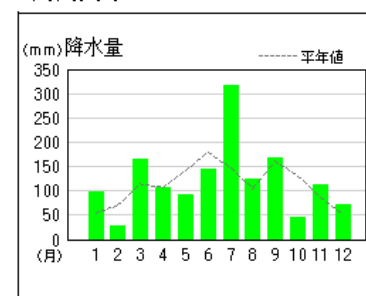
関空島



茨木



河内長野



累年の極値・順位更新

通年の値としての累年の極値・順位値の更新がありました。順位に*を付けた統計値は、極値や順位が更新されたことを示しています。

統計期間が 10 年以下の極値・順位値は省いています。統計期間にご注意願います。

同値がある場合は、起日(値が発現した年月日)の新しい方を上位とします。

なお、大阪については、10 位以内の更新、その他のアメダス観測所については、3 位以内の更新を掲載しています(*付き 更新)。

大阪

日降水量 (mm)			
1883年1月統計開始			
順位	位	mm	年/月/日
	1	250.7	1957/6/26
	2	183.2	1935/6/29
	3	174.7	1896/8/30
	4	174.0	1989/9/3
	* 5	155.5	2015/7/17
	6	155.0	2004/10/20
	7	149.0	1983/9/28
	8	147.8	1940/6/17
	9	146.0	1972/7/12
	10	143.8	1952/7/11

大阪

月最大24時間降水量 (mm)			
1971年1月統計開始			
順位	位	mm	年/月/日
	1	210.0	1989/9/3
	* 2	199.5	2015/7/17
	3	188.5	1972/7/12
	4	168.0	1995/7/3
	5	165.0	2013/9/15
	6	163.5	2004/10/20
	7	153.5	1983/9/28
	8	151.5	1990/9/14
	9	145.0	2000/9/11
	10	142.0	2014/8/9

大阪

年平均気温の高い方から ()			
1883年統計開始			
順位	位	年	
	1	17.9	2004
	2	17.8	1998
	3	17.7	1994
	4	17.6	2007
	5	17.4	1990
	6	17.3	2010
	7	17.3	2002
	8	17.3	1999
	* 9	17.2	2015
	10	17.2	2000

能勢

日降水量 (mm)			
1976年1月統計開始			
順位	位	mm	年/月/日
	1	221.0	1983/9/28
	* 2	209.0	2015/7/17
	3	173.0	2013/9/15

能勢

年降水量の多い方から (mm)			
1976年統計開始			
順位	位	mm	年
	* 1	1878.5	2015
	2	1824.0	1993
	3	1806.0	2010

能勢

年平均気温の高い方から ()
1977年統計開始

順位	位	年
	1	14.6 1998
	2	14.5 2004
*	3	14.1 2015

豊中

日降水量 (mm)
1976年1月統計開始

順位	位	mm	年/月/日
	1	272.0	1983/9/28
*	2	208.5	2015/7/17
	3	207.0	1994/9/7

枚方

日降水量 (mm)
1976年1月統計開始

順位	位	mm	年/月/日
	1	172.0	2013/9/15
	2	172.0	1999/8/11
*	3	163.5	2015/7/17

生駒山

年降水量の多い方から (mm)
1976年統計開始

順位	位	mm	年
*	1	1917.0	2015
	2	1867.0]	1980
	3	1865.0	1998

生駒山

日最低気温の高い方から
1976年2月統計開始

順位	位	年/月/日
	1	23.9 2013/8/12
	2	23.9 2013/8/11
*	3	23.7 2015/8/2

八尾

日降水量 (mm)
2003年1月統計開始

順位	位	mm	年/月/日
*	1	123.5	2015/7/17
	2	98.0	2010/7/14
	3	97.0	2004/5/13

八尾

月降水量の多い方から (mm)
2003年1月統計開始

順位	位	mm	年/月
*	1	304.0	2015/7
	2	290.0	2004/5
	3	270.0	2011/5

八尾

年降水量の多い方から (mm)
2003年統計開始

順位	位	mm	年
	1	1453.0	2004
	2	1432.0	2003
*	3	1417.5	2015

八尾

年平均気温の高い方から ()
2003年統計開始

順位	位	年
	1	17.6 2004
*	2	17.0 2015
	3	16.9 2010

関空島

年平均気温の高い方から ()
2003年統計開始

順位	位	年
	1	17.6 2004
	2	17.3 2007
*	3	17.0 2015

「]」資料不足値：統計値を求める対象となる資料が許容する資料数を満たさない場合。資料不足値には十分な信頼性がないので、ご利用に際しては十分留意願います。

台風が発生数と日本への接近数・上陸数

○発生数は平年並の 27 個でした（平年の発生数は 25.6 個、平年並の範囲は 24～28 個）。

○日本への接近数は平年より多い 14 個（平年は 11.4 個）でした。

○近畿地方への接近数は平年並の 3 個（平年は 3.2 個）でした。

○日本への上陸数は昨年と同様、4 個（平年は 2.7 個）でした。

月	1	2	3	4	5	6	7	8	9	10	11	12	年
発生数	1	1	2	1	2	2	3	4	5	4	1	1	27
平年値	0.3	0.1	0.3	0.6	1.1	1.7	3.6	5.9	4.8	3.6	2.3	1.2	25.6
日本への接近数	0	0	0	0	2	0	3	4	4	0	1	0	14
平年値	-	-	-	0.2	0.6	0.8	2.1	3.4	2.9	1.5	0.6	0.1	11.4
近畿地方への接近数	0	0	0	0	0	0	1	1	1	0	0	0	3
平年値	-	-	-	-	0.0	0.3	0.5	1.0	1.0	0.5	0.0	-	3.2
日本への上陸数	0	0	0	0	0	0	2	1	1	0	0	0	4
平年値	-	-	-	-	0.0	0.2	0.5	0.9	0.8	0.2	0.0	-	2.7

注 1 「接近」とは、台風が中心が気象官署から 300km 以内に入った場合です。台風が国内のいずれかの気象官署から 300km 以内に入った場合を「日本に接近した台風」としています。

注 2 台風が中心が滋賀県、京都府、大阪府、兵庫県、奈良県、和歌山県のいずれかの気象官署から 300km 以内に入った場合を「近畿地方に接近した台風」としています。

注 3 「上陸」とは、台風が中心が北海道、本州、四国、九州の海岸線に達した場合です。なお、小さい島や小さい半島を横切って短時間で再び海上へ出る場合は「通過」と言い、「上陸」とは言いません。

注 4 日本への接近は 2 か月にまたがる場合があり、各月の接近数の合計と年間の接近数とは必ずしも一致しません。

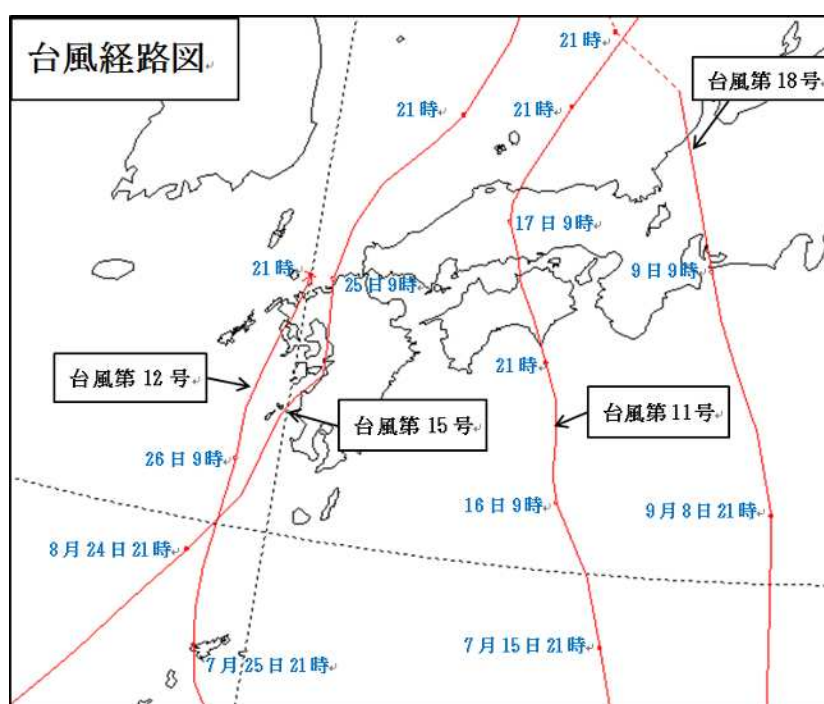
注 5 平年値が「-」となっている月は、平年値を求める統計期間内に該当する台風が 1 例もなかったことを示しています。

台風経路図

平成 27 年に上陸した
台風の経路図

近畿に最も接近した日

- ・台風第 11 号
（7 月 17 日）
- ・台風第 12 号
（7 月 26 日）
- ・台風第 15 号
（8 月 25 日）
- ・台風第 18 号
（9 月 9 日）



平成 27 年の梅雨

近畿地方の梅雨入りは平年より早く、梅雨明けは平年より遅くなりました。

梅雨時期（6～7月）の降水量は平年よりかなり多くなりました。

近畿地方の梅雨入り：6月3日ごろ（平年：6月7日ごろ、前年：6月3日ごろ）

近畿地方の梅雨明け：7月24日ごろ（平年：7月21日ごろ、前年：7月20日ごろ）

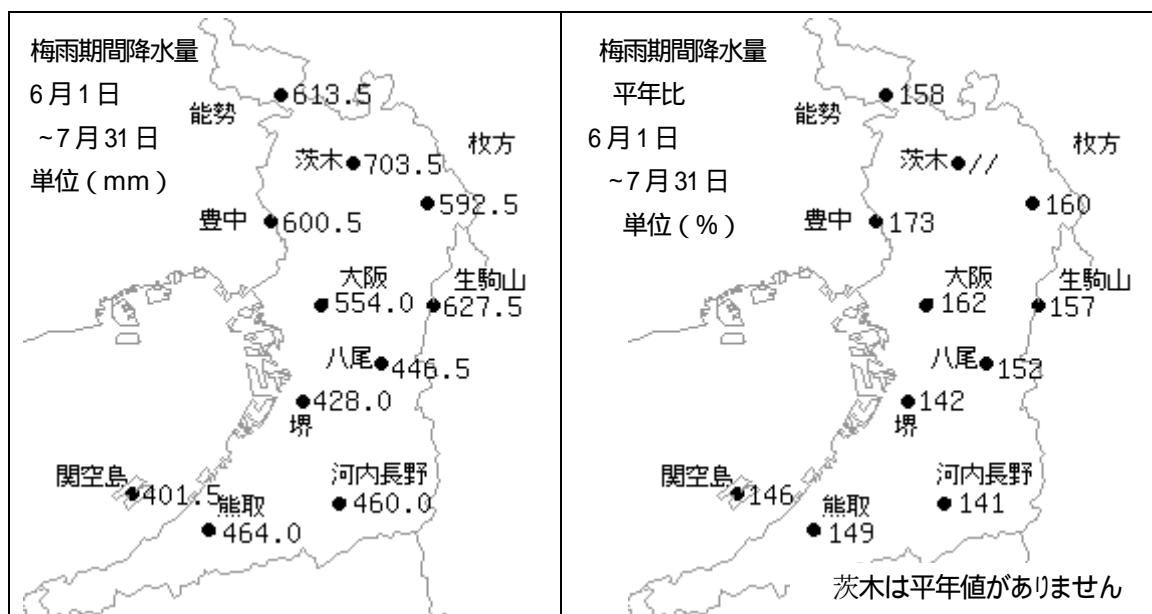
梅雨時期の概況（近畿地方）

6月：梅雨前線が中旬にかけて西日本の南岸に停滞することが多かったことから、近畿地方では曇りや雨の日が多く、太平洋側を中心に大雨となった所がありました。また、下旬は上空に寒気が流れ込んだため、大気の状態が不安定となり、大雨となった所がありました。

平均気温及び降水量は平年並、日照時間は少なくなりました。

7月：上旬は、梅雨前線や上空の寒気の影響で曇りや雨の日が多くなり、太平洋側を中心に大雨となった所がありました。その後は高気圧に覆われて晴れた日が多くなりましたが、南からの湿った気流の影響で曇りや雨の日もありました。また、16日から17日にかけては、台風第11号の影響で太平洋側を中心に大雨や大荒れの天気となった所がありました。このため、太平洋側の降水量は、1946年の統計開始以来7月として多い方からの3位となりました。

平均気温は平年並、降水量はかなり多く、日照時間は少なくなりました。



大阪府の観測所(アメダス)における梅雨期間降水量および平年比

：梅雨は季節現象であり、その入り、明けは平均的に5日程度の遷移期間があります。よって、「梅雨期間の降水量」は、実況値・平年値ともに概ね梅雨の期間に相当する6～7月の2ヶ月間降水量です。

霜・雪・結氷の初終日

	初日	初日平年日	終日	終日平年日
霜	2014 年 12 月 7 日	12 月 5 日	2015 年 3 月 27 日	3 月 17 日
雪	2014 年 12 月 17 日	12 月 22 日	2015 年 3 月 12 日	3 月 11 日
結氷	2014 年 12 月 7 日	12 月 14 日	2015 年 3 月 13 日	3 月 11 日

観測場所は大阪府中央区です。

2015 寒候年（2014 年 8 月～2015 年 7 月）の統計値を掲載しています。

気象災害報告

平成 27 年は、台風・大雨・突風等により、社会的に大きな影響を与えた気象災害は、大阪府において発生していません。

警報・注意報発表回数(1月)

継続を含まず

H27.01	特別警報					警報						注意報																				
	暴風	暴風雪	大雨	大雪	高潮	波浪	特別警報発表回数	暴風	暴風雪	大雨	大雪	高潮	波浪	洪水	警報発表回数	風雪	強風	大雨	大雪	高潮	波浪	洪水	着雪	乾燥	濃霧	霜	なだれ	融雪	低温	着氷	雷	注意報発表回数
大阪市															2	8					7			3							3	15
豊中市															2	8								3							3	15
池田市															2	8								3							3	15
吹田市															2	8								3							3	15
高槻市															2	8								3							3	15
茨木市															2	8								3							3	15
箕面市															2	8								3							3	15
摂津市															2	8								3							3	15
島本町															2	8								3							3	15
豊能町															2	8								3							3	15
能勢町															2	8								3							3	15
守口市															2	8								3							3	15
枚方市															2	8								3							3	15
八尾市															2	8								3							3	15
寝屋川市															2	8								3							3	15
大東市															2	8								3							3	15
柏原市															2	8								3							3	15
門真市															2	8								3							3	15
東大阪市															2	8								3							3	15
四條畷市															2	8								3							3	15
交野市															2	8								3							3	15
富田林市															2	8								3							3	15
河内長野市															2	8								3							3	15
松原市															2	8								3							3	15
羽曳野市															2	8								3							3	15
藤井寺市															2	8								3							3	15
大阪狭山市															2	8								3							3	15
太子町															2	8								3							3	15
河南町															2	8								3							3	15
千早赤阪村															2	8								3							3	15
堺市															2	8						7		3							3	15
岸和田市															2	8						7		3							3	15
泉大津市															2	8						7		3							3	15
貝塚市															2	8						7		3							3	15
泉佐野市															2	8						7		3							3	15
和泉市															2	8								3							3	15
高石市															2	8						7		3							3	15
泉南市															2	8						7		3							3	15
阪南市															2	8						7		3							3	15
忠岡町															2	8						7		3							3	15
熊取町															2	8								3							3	15
田尻町															2	8						7		3							3	15
岬町															2	8						7		3							3	15

警報・注意報発表回数(2月)

継続を含まず

H27.02	特別警報					警報						注意報																				
	暴風	暴風雪	大雨	大雪	高潮	波浪	特別警報発表回数	暴風	暴風雪	大雨	大雪	高潮	波浪	洪水	警報発表回数	風雪	強風	大雨	大雪	高潮	波浪	洪水	着雪	乾燥	濃霧	霜	なだれ	融雪	低温	着氷	雷	注意報発表回数
大阪市															2	8					7			2							5	14
豊中市															2	8								2							5	14
池田市															2	8								2							5	14
吹田市															2	8								2							5	14
高槻市															2	8								2							5	14
茨木市															2	8								2							5	14
箕面市															2	8								2							5	14
摂津市															2	8								2							5	14
島本町															2	8								2							5	14
豊能町															2	8								2							5	14
能勢町															2	8								2							5	14
守口市															2	8								2							5	14
枚方市															2	8								2							5	14
八尾市															2	8								2							5	14
寝屋川市															2	8								2							5	14
大東市															2	8								2							5	14
柏原市															2	8								2							5	14
門真市															2	8								2							5	14
東大阪市															2	8								2							5	14
四條畷市															2	8								2							5	14
交野市															2	8								2							5	14
富田林市															2	8								2							5	14
河内長野市															2	8								2							5	14
松原市															2	8								2							5	14
羽曳野市															2	8								2							5	14
藤井寺市															2	8								2							5	14
大阪狭山市															2	8								2							5	14
太子町															2	8								2							5	14
河南町															2	8								2							5	14
千早赤阪村															2	8								2							5	14
堺市															2	8							7	2							5	14
岸和田市															2	8							7	2							5	14
泉大津市															2	8							7	2							5	14
貝塚市															2	8							7	2							5	14
泉佐野市															2	8							7	2							5	14
和泉市															2	8								2							5	14
高石市															2	8							7	2							5	14
泉南市															2	8							7	2							5	14
阪南市															2	8							7	2							5	14
忠岡町															2	8							7	2							5	14
熊取町															2	8								2							5	14
田尻町															2	8							7	2							5	14
岬町															2	8							7	2							5	14

警報・注意報発表回数(3月)

継続を含まず

H27.03	特別警報					警報						注意報																					
	暴風	暴風雪	大雨	大雪	高潮	波浪	特別警報発表回数	暴風	暴風雪	大雨	大雪	高潮	波浪	洪水	警報発表回数	風雪	強風	大雨	大雪	高潮	波浪	洪水	着雪	乾燥	濃霧	霜	なだれ	融雪	低温	着氷	雷	注意報発表回数	
大阪市															1	7	1				6	1		5	2	6					6	25	
豊中市															1	7	1				1			5	1	10					6	28	
池田市															1	7	1				1			5	1	10					6	28	
吹田市															1	7	1				1			5	1	10					6	28	
高槻市															1	7	1				1			5	1	10					6	28	
茨木市															1	7	1				1			5	1	10					6	28	
箕面市															1	7	1				1			5	1	10					6	28	
摂津市															1	7	1				1			5	1	10					6	28	
島本町															1	7	1							5	1	10					6	28	
豊能町															1	7	1							5	1	10					6	28	
能勢町															1	7	1							5	1	10					6	28	
守口市															1	7	1				1			5	1	10					6	28	
枚方市															1	7	1				1			5	1	10					6	28	
八尾市															1	7	1				1			5	1	10					6	28	
寝屋川市															1	7	1				1			5	1	10					6	28	
大東市															1	7	1				1			5	1	10					6	28	
柏原市															1	7	1				1			5	1	10					6	28	
門真市															1	7	1				1			5	1	10					6	28	
東大阪市															1	7	1				1			5	1	10					6	28	
四條畷市															1	7	1				1			5	1	10					6	28	
交野市															1	7	1							5	1	10					6	28	
富田林市															1	7	1				1			5	1	10					6	28	
河内長野市															1	7	1				1			5	1	10					6	28	
松原市															1	7	1				1			5	1	10					6	28	
羽曳野市															1	7	1				1			5	1	10					6	28	
藤井寺市															1	7	1				1			5	1	10					6	28	
大阪狭山市															1	7	1				1			5	1	10					6	28	
太子町															1	7	1				1			5	1	10					6	28	
河南町															1	7	1				1			5	1	10					6	28	
千早赤阪村															1	7	1				1			5	1	10					6	28	
堺市															1	7	1					6	1		5	2	10					6	29
岸和田市															1	7	1					6	1		5	2	10					6	29
泉大津市															1	7	1					6	1		5	2	10					6	29
貝塚市															1	7	1					6	1		5	2	10					6	29
泉佐野市															1	7	1					6	1		5	2	10					6	29
和泉市															1	7	1				1			5	1	10					6	28	
高石市															1	7	1					6	1		5	2	10					6	29
泉南市															1	7	1					6	1		5	2	10					6	29
阪南市															1	7	1					6	1		5	2	10					6	29
忠岡町															1	7	1					6	1		5	2	10					6	29
熊取町															1	7	1				1			5	1	10					6	28	
田尻町															1	7	1					6	1		5	2	10					6	29
岬町															1	7	1					6	1		5	2	10					6	29

警報・注意報発表回数(4月)

継続を含まず

H27.04	特別警報					警報						注意報																				
	暴風	暴風雪	大雨	大雪	高潮	波浪	特別警報発表回数	暴風	暴風雪	大雨	大雪	高潮	波浪	洪水	警報発表回数	風雪	強風	大雨	大雪	高潮	波浪	洪水	着雪	乾燥	濃霧	霜	なだれ	融雪	低温	着氷	雷	注意報発表回数
大阪市																9	3				9	3		3	2	1					6	20
豊中市																9	3					3		3	2	2					6	21
池田市																9	3					3		3	2	2					6	21
吹田市																9	3					3		3	2	2					6	21
高槻市																9	3					3		3	2	2					6	21
茨木市																9	3					3		3	2	2					6	21
箕面市																9	3					3		3	2	2					6	21
摂津市																9	3					3		3	2	2					6	21
島本町																9	1					1		3	2	2					6	20
豊能町																9	1					1		3	2	2					6	20
能勢町																9	1					1		3	2	2					6	20
守口市																9	3					3		3	2	2					6	21
枚方市																9	3					3		3	2	2					6	21
八尾市																9	2					2		3	2	2					6	21
寝屋川市																9	3					3		3	2	2					6	21
大東市																9	3					3		3	2	2					6	21
柏原市																9	2					2		3	2	2					6	21
門真市																9	3					3		3	2	2					6	21
東大阪市																9	3					3		3	2	2					6	21
四條畷市																9	3					3		3	2	2					6	21
交野市																9								3	2	2					6	20
富田林市																9	2					2		3	2	2					6	21
河内長野市																9	2					2		3	2	2					6	21
松原市																9	2					2		3	2	2					6	21
羽曳野市																9	2					2		3	2	2					6	21
藤井寺市																9	2					2		3	2	2					6	21
大阪狭山市																9	2					2		3	2	2					6	21
太子町																9	2					2		3	2	2					6	21
河南町																9	2					2		3	2	2					6	21
千早赤阪村																9	2					2		3	2	2					6	21
堺市																9	2					9	2	3	2	2					6	21
岸和田市																9	2					9	2	3	2	2					6	21
泉大津市																9	2					9	2	3	2	2					6	21
貝塚市																9	2					9	2	3	2	2					6	21
泉佐野市																9	2					9	2	3	2	2					6	21
和泉市																9	2					2		3	2	2					6	21
高石市																9	2					9	2	3	2	2					6	21
泉南市																9	2					9	2	3	2	2					6	21
阪南市																9	2					9	2	3	2	2					6	21
忠岡町																9	2					9	2	3	2	2					6	21
熊取町																9	2					2		3	2	2					6	21
田尻町																9	2					9	2	3	2	2					6	21
岬町																9	2					9	2	3	2	2					6	21

警報・注意報発表回数(5月)

継続を含まず

H27.05	特別警報						警報						注意報																			
	暴風	暴風雪	大雨	大雪	高潮	波浪	特別警報発表回数	暴風	暴風雪	大雨	大雪	高潮	波浪	洪水	警報発表回数	風雪	強風	大雨	大雪	高潮	波浪	洪水	着雪	乾燥	濃霧	霜	なだれ	融雪	低温	着氷	雷	注意報発表回数
大阪市																1	4				1	4		8							5	16
豊中市																1	3					3		8							5	15
池田市																1	3					3		8							5	15
吹田市																1	3					3		8							5	15
高槻市																1	3					3		8							5	15
茨木市																1	3					3		8							5	15
箕面市																1	3					3		8							5	15
摂津市																1	3					3		8							5	15
島本町																1	2					2		8							5	14
豊能町																1	2					2		8							5	14
能勢町																1	2					2		8							5	14
守口市																1	3					3		8							5	15
枚方市																1	3					3		8							5	15
八尾市																1	3					3		8							5	15
寝屋川市																1	3					3		8							5	15
大東市																1	3					3		8							5	15
柏原市																1	3					3		8							5	15
門真市																1	3					3		8							5	15
東大阪市																1	3					3		8							5	15
四條畷市																1	3					3		8							5	15
交野市																1	2					2		8							5	14
富田林市																1	2					2		8							5	14
河内長野市																1	2					2		8							5	14
松原市																1	2					2		8							5	14
羽曳野市																1	2					2		8							5	14
藤井寺市																1	2					2		8							5	14
大阪狭山市																1	2					2		8							5	14
太子町																1	2					2		8							5	14
河南町																1	2					2		8							5	14
千早赤阪村																1	2					2		8							5	14
堺市																1	3					1	3	8							5	15
岸和田市																1	3					1	3	8							5	15
泉大津市																1	3					1	3	8							5	15
貝塚市																1	3					1	3	8							5	15
泉佐野市																1	3					1	3	8							5	15
和泉市																1	3					3		8							5	15
高石市																1	3					1	3	8							5	15
泉南市																1	3					1	3	8							5	15
阪南市																1	3					1	3	8							5	15
忠岡町																1	3					1	3	8							5	15
熊取町																1	3					3		8							5	15
田尻町																1	3					1	3	8							5	15
岬町																1	3					1	3	8							5	15

警報・注意報発表回数(6月)

継続を含まず

H27.06	特別警報					警報						注意報																				
	暴風	暴風雪	大雨	大雪	高潮	波浪	特別警報発表回数	暴風	暴風雪	大雨	大雪	高潮	波浪	洪水	警報発表回数	風雪	強風	大雨	大雪	高潮	波浪	洪水	着雪	乾燥	濃霧	霜	なだれ	融雪	低温	着氷	雷	注意報発表回数
大阪市																3	7				3	7	1								11	19
豊中市																3	9					9	1								11	21
池田市																3	9					9	1								11	21
吹田市																3	9					9	1								11	21
高槻市																3	9					9	1								11	21
茨木市																3	9					9	1								11	21
箕面市																3	9					9	1								11	21
摂津市																3	9					9	1								11	21
島本町																3	6					5	1								11	18
豊能町																3	6					5	1								11	18
能勢町																3	6					5	1								11	18
守口市																3	8					8	1								11	20
枚方市																3	8					8	1								11	20
八尾市																3	8					8	1								11	20
寝屋川市																3	8					8	1								11	20
大東市																3	8					8	1								11	20
柏原市																3	7					7	1								11	19
門真市																3	8					8	1								11	20
東大阪市																3	8					8	1								11	20
四條畷市																3	8					8	1								11	20
交野市																3	4					4	1								11	16
富田林市																3	6					6	1								11	18
河内長野市																3	6					6	1								11	18
松原市																3	6					6	1								11	18
羽曳野市																3	6					6	1								11	18
藤井寺市																3	6					6	1								11	18
大阪狭山市																3	6					6	1								11	18
太子町																3	6					6	1								11	18
河南町																3	6					6	1								11	18
千早赤阪村																3	6					6	1								11	18
堺市																3	6					3	6	1							11	18
岸和田市																3	6					3	6	1							11	18
泉大津市																3	6					3	6	1							11	18
貝塚市																3	6					3	6	1							11	18
泉佐野市																3	6					3	6	1							11	18
和泉市																3	6					6	1								11	18
高石市																3	6					3	6	1							11	18
泉南市																3	6					3	6	1							11	18
阪南市																3	6					3	6	1							11	18
忠岡町																3	6					3	6	1							11	18
熊取町																3	6					6	1								11	18
田尻町																3	6					3	6	1							11	18
岬町																3	6					3	6	1							11	18

警報・注意報発表回数(7月)

継続を含まず

H27.07	特別警報						警報						注意報																			
	暴風	暴風雪	大雨	大雪	高潮	波浪	特別警報発表回数	暴風	暴風雪	大雨	大雪	高潮	波浪	洪水	警報発表回数	風雪	強風	大雨	大雪	高潮	波浪	洪水	着雪	乾燥	濃霧	霜	なだれ	融雪	低温	着氷	雷	注意報発表回数
大阪市							1		2			1	2	3		3	6		1	3	6			1							10	20
豊中市							1		1				1	2		3	6				5			1							10	20
池田市							1		1				1	2		3	6				5			1							10	20
吹田市							1		1				1	2		3	6				5			1							10	20
高槻市							1		1				1	2		3	6				5			1							10	20
茨木市							1		1				1	2		3	6				5			1							10	20
箕面市							1		1				1	2		3	6				5			1							10	20
摂津市							1		1				1	2		3	6				5			1							10	19
島本町							1		1					2		3	6				5			1							10	20
豊能町							1		1					2		3	6				5			1							10	20
能勢町							1		1					2		3	6				5			1							10	20
守口市							1		2				2	3		3	7				6			1							10	21
枚方市							1		1				1	2		3	7				6			1							10	22
八尾市							1		1				1	2		3	7				6			1							10	22
寝屋川市							1		1				1	2		3	7				6			1							10	22
大東市							1		2				2	3		3	9				8			1							10	24
柏原市							1		1				1	2		3	6				4			1							10	21
門真市							1		2				2	3		3	7				6			1							10	21
東大阪市							1		2				2	3		3	8				7			1							10	23
四條畷市							1		1				1	2		3	8				7			1							10	23
交野市							1		1					2		3	6				5			1							10	21
富田林市							1		1				1	2		3	5				3			1							10	20
河内長野市							1		1				1	2		3	5				3			1							10	20
松原市							1		1				1	2		3	4				3			1							10	18
羽曳野市							1		1				1	2		3	5				3			1							10	20
藤井寺市							1		1				1	2		3	4				3			1							10	18
大阪狭山市							1		1				1	2		3	4				3			1							10	19
太子町							1		1				1	2		3	4				3			1							10	19
河南町							1		1				1	2		3	5				3			1							10	20
千早赤阪村							1		1				1	2		3	5				3			1							10	20
堺市							1		1			1	1	2		3	4		1	3	3			1							10	19
岸和田市							1		1			1	1	2		3	5		1	3	3			1							10	20
泉大津市							1		1			1	1	2		3	4		1	3	3			1							10	18
貝塚市							1		1			1	1	2		3	5		1	3	3			1							10	20
泉佐野市							1		1			1	1	2		3	4		1	3	2			1							10	19
和泉市							1		1				1	2		3	5				3			1							10	20
高石市							1		1			1	1	2		3	4		1	3	3			1							10	18
泉南市							1		1			1	1	2		3	4		1	3	2			1							10	19
阪南市							1		1			1	1	2		3	3		1	3	2			1							10	18
忠岡町							1		1			1	1	2		3	4		1	3	3			1							10	18
熊取町							1		1				1	2		3	4				2			1							10	19
田尻町							1		1			1	1	2		3	3		1	3	2			1							10	17
岬町							1		1			1	1	2		3	3		1	3	2			1							10	18

警報・注意報発表回数(8月)

継続を含まず

H27.08	特別警報						警報						注意報																			
	暴風	暴風雪	大雨	大雪	高潮	波浪	特別警報発表回数	暴風	暴風雪	大雨	大雪	高潮	波浪	洪水	警報発表回数	風雪	強風	大雨	大雪	高潮	波浪	洪水	着雪	乾燥	濃霧	霜	なだれ	融雪	低温	着氷	雷	注意報発表回数
大阪市										2				2	2	1	13				1	13									17	30
豊中市										3				3	3	1	10					10									17	27
池田市										3				3	3	1	10					10									17	27
吹田市										3				3	3	1	10					10									17	27
高槻市										2				2	2	1	10					10									17	28
茨木市										2				2	2	1	10					10									17	28
箕面市										3				3	3	1	10					10									17	27
摂津市										3				3	3	1	10					10									17	27
島本町										2				2	2	1	8					8									17	25
豊能町										2				2	2	1	8					8									17	25
能勢町										2				2	2	1	8					8									17	25
守口市										2				2	2	1	13					13									17	30
枚方市										2				2	2	1	12					12									17	29
八尾市										2				2	2	1	13					13									17	30
寝屋川市										3				3	3	1	13					13									17	30
大東市										2				2	2	1	13					13									17	30
柏原市										3				3	3	1	12					12									17	29
門真市										2				2	2	1	13					13									17	30
東大阪市										2				2	2	1	13					13									17	30
四條畷市										1				1	1	1	12					12									17	29
交野市										2				2	2	1	7					5									17	24
富田林市										2				2	2	1	11					11									17	28
河内長野市										1				1	1	1	10					9									17	27
松原市										3				3	3	1	11					11									17	28
羽曳野市										3				3	3	1	12					11									17	29
藤井寺市										3				3	3	1	11					11									17	28
大阪狭山市										1				1	1	1	10					10									17	27
太子町										3				2	3	1	10					9									17	27
河南町										3				2	3	1	12					11									17	29
千早赤阪村										2				1	2	1	10					9									17	27
堺市										2				2	2	1	8					1	8								17	25
岸和田市										1				1	1	1	7					1	7								17	24
泉大津市										2				2	2	1	8					1	8								17	25
貝塚市										1				1	1	1	7					1	7								17	24
泉佐野市																1	5					1	5								17	22
和泉市										2				2	2	1	8					8									17	25
高石市										2				2	2	1	8					1	8								17	25
泉南市																1	5					1	5								17	22
阪南市																1	5					1	5								17	22
忠岡町										2				2	2	1	8					1	8								17	25
熊取町																1	6					6									17	23
田尻町																1	5					1	5								17	22
岬町																1	5					1	5								17	22

警報・注意報発表回数(9月)

継続を含まず

H27.09	特別警報						警報						注意報																			
	暴風	暴風雪	大雨	大雪	高潮	波浪	特別警報発表回数	暴風	暴風雪	大雨	大雪	高潮	波浪	洪水	警報発表回数	風雪	強風	大雨	大雪	高潮	波浪	洪水	着雪	乾燥	濃霧	霜	なだれ	融雪	低温	着氷	雷	注意報発表回数
大阪市																1	7				1	7	1								6	13
豊中市																1	7				7	1									6	14
池田市									1					1		1	7				7	1									6	14
吹田市																1	7				7	1									6	14
高槻市																1	7				7	1									6	14
茨木市									1					1		1	7				7	1									6	14
箕面市									1					1		1	7				7	1									6	14
摂津市																1	7				7	1									6	14
島本町																1	6				1	1									6	13
豊能町									1					1		1	7				1	1									6	14
能勢町									1					1		1	7				1	1									6	14
守口市																1	7				7	1									6	14
枚方市																1	7				7	1									6	14
八尾市																1	7				7	1									6	14
寝屋川市																1	7				7	1									6	14
大東市																1	7				7	1									6	14
柏原市																1	7				7	1									6	14
門真市																1	7				7	1									6	14
東大阪市																1	7				7	1									6	14
四條畷市																1	7				7	1									6	14
交野市																1	6					1									6	12
富田林市																1	7				7	1									6	14
河内長野市																1	7				7	1									6	14
松原市																1	8				8	1									6	14
羽曳野市																1	7				7	1									6	14
藤井寺市																1	7				7	1									6	14
大阪狭山市																1	7				7	1									6	14
太子町																1	7				7	1									6	14
河南町																1	7				7	1									6	14
千早赤阪村																1	7				7	1									6	14
堺市									1					1	1	1	8				1	8	1								6	14
岸和田市																1	8				1	8	1								6	14
泉大津市																1	7				1	7	1								6	13
貝塚市																1	7				1	7	1								6	14
泉佐野市																1	7				1	7	1								6	14
和泉市																1	7				7	1									6	13
高石市																1	7				1	7	1								6	13
泉南市																1	7				1	7	1								6	14
阪南市																1	7				1	7	1								6	14
忠岡町																1	7				1	7	1								6	13
熊取町																1	7				7	1									6	14
田尻町																1	7				1	7	1								6	14
岬町																1	7				1	7	1								6	14

警報・注意報発表回数 (10 月)

継続を含まず

H27.10	特別警報						警報						注意報																				
	暴風	暴風雪	大雨	大雪	高潮	波浪	特別警報発表回数	暴風	暴風雪	大雨	大雪	高潮	波浪	洪水	警報発表回数	風雪	強風	大雨	大雪	高潮	波浪	洪水	着雪	乾燥	濃霧	霜	なだれ	融雪	低温	着氷	雷	注意報発表回数	
大阪市																1	1				1	1		5								3	9
豊中市																1	1					1		5								3	9
池田市																1	1					1		5								3	9
吹田市																1	1					1		5								3	9
高槻市																1	1					1		5								3	9
茨木市																1	1					1		5								3	9
箕面市																1	1					1		5								3	9
摂津市																1	1					1		5								3	9
島本町																1	1					1		5								3	9
豊能町																1	1					1		5								3	9
能勢町																1	1					1		5								3	9
守口市																1	1					1		5								3	9
枚方市																1	1					1		5								3	9
八尾市																1	1					1		5								3	9
寝屋川市																1	1					1		5								3	9
大東市																1	1					1		5								3	9
柏原市																1	1					1		5								3	9
門真市																1	1					1		5								3	9
東大阪市																1	1					1		5								3	9
四條畷市																1	1					1		5								3	9
交野市																1	1					1		5								3	9
富田林市																1	1					1		5								3	9
河内長野市																1	1					1		5								3	9
松原市																1	1					1		5								3	9
羽曳野市																1	1					1		5								3	9
藤井寺市																1	1					1		5								3	9
大阪狭山市																1	1					1		5								3	9
太子町																1	1					1		5								3	9
河南町																1	1					1		5								3	9
千早赤阪村																1	1					1		5								3	9
堺市																1	1					1	1	5								3	9
岸和田市																1	1					1	1	5								3	9
泉大津市																1	1					1	1	5								3	9
貝塚市																1	1					1	1	5								3	9
泉佐野市																1	1					1	1	5								3	9
和泉市																1	1					1		5								3	9
高石市																1	1					1	1	5								3	9
泉南市																1	1					1	1	5								3	9
阪南市																1	1					1	1	5								3	9
忠岡町																1	1					1	1	5								3	9
熊取町																1	1					1		5								3	9
田尻町																1	1					1	1	5								3	9
岬町																1	1					1	1	5								3	9

警報・注意報発表回数 (1 1 月)

継続を含まず

H27.11	特別警報						警報						注意報																			
	暴風	暴風雪	大雨	大雪	高潮	波浪	特別警報発表回数	暴風	暴風雪	大雨	大雪	高潮	波浪	洪水	警報発表回数	風雪	強風	大雨	大雪	高潮	波浪	洪水	着雪	乾燥	濃霧	霜	なだれ	融雪	低温	着氷	雷	注意報発表回数
大阪市																3	1				3	1		2	1						4	10
豊中市																3	1				1			2	1						4	10
池田市																3	1				1			2	1						4	10
吹田市																3	1				1			2	1						4	10
高槻市																3	1				1			2	1						4	10
茨木市																3	1				1			2	1						4	10
箕面市																3	1				1			2	1						4	10
摂津市																3	1				1			2	1						4	10
島本町																3	1						2	1							4	10
豊能町																3	1						2	1							4	10
能勢町																3	1						2	1							4	10
守口市																3	1				1			2	1						4	10
枚方市																3	1				1			2	1						4	10
八尾市																3	1				1			2	1						4	10
寝屋川市																3	1				1			2	1						4	10
大東市																3	1				1			2	1						4	10
柏原市																3	1				1			2	1						4	10
門真市																3	1				1			2	1						4	10
東大阪市																3	1				1			2	1						4	10
四條畷市																3	1				1			2	1						4	10
交野市																3	1						2	1							4	10
富田林市																3	1				1			2	1						4	10
河内長野市																3	1				1			2	1						4	10
松原市																3	1				1			2	1						4	10
羽曳野市																3	1				1			2	1						4	10
藤井寺市																3	1				1			2	1						4	10
大阪狭山市																3	1				1			2	1						4	10
太子町																3	1				1			2	1						4	10
河南町																3	1				1			2	1						4	10
千早赤阪村																3	1				1			2	1						4	10
堺市																3	1				3	1		2	1						4	10
岸和田市																3	1				3	1		2	1						4	10
泉大津市																3	1				3	1		2	1						4	10
貝塚市																3	1				3	1		2	1						4	10
泉佐野市																3	1				3	1		2	1						4	10
和泉市																3	1				1			2	1						4	10
高石市																3	1				3	1		2	1						4	10
泉南市																3	1				3	1		2	1						4	10
阪南市																3	1				3	1		2	1						4	10
忠岡町																3	1				3	1		2	1						4	10
熊取町																3	1				1			2	1						4	10
田尻町																3	1				3	1		2	1						4	10
岬町																3	1				3	1		2	1						4	10

警報・注意報発表回数 (1 2 月)

継続を含まず

H27.12	特別警報						警報						注意報																		
	暴風	暴風雪	大雨	大雪	高潮	波浪	特別警報発表回数	暴風	暴風雪	大雨	大雪	高潮	波浪	洪水	警報発表回数	風雪	強風	大雨	大雪	高潮	波浪	洪水	着雪	乾燥	濃霧	霜	なだれ	融雪	低温	着氷	雷
大阪市																3	1		1	3	1		3							4	11
豊中市																3	1				1		3							4	10
池田市																3	1				1		3							4	10
吹田市																3	1				1		3							4	10
高槻市																3	1				1		3							4	10
茨木市																3	1				1		3							4	10
箕面市																3	1				1		3							4	10
摂津市																3	1				1		3							4	10
島本町																3	1				1		3							4	10
豊能町																3	1				1		3							4	10
能勢町																3	1				1		3							4	10
守口市																3	1				1		3							4	10
枚方市																3	1				1		3							4	10
八尾市																3	1				1		3							4	10
寝屋川市																3	1				1		3							4	10
大東市																3	1				1		3							4	10
柏原市																3	1				1		3							4	10
門真市																3	1				1		3							4	10
東大阪市																3	1				1		3							4	10
四條畷市																3	1				1		3							4	10
交野市																3							3							4	9
富田林市																3	1				1		3							4	10
河内長野市																3	1				1		3							4	10
松原市																3	1				1		3							4	10
羽曳野市																3	1				1		3							4	10
藤井寺市																3	1				1		3							4	10
大阪狭山市																3	1				1		3							4	10
太子町																3	1				1		3							4	10
河南町																3	1				1		3							4	10
千早赤阪村																3	1				1		3							4	10
堺市																3	1		1	3	1		3							4	11
岸和田市																3	1		1	3	1		3							4	11
泉大津市																3	1		1	3	1		3							4	11
貝塚市																3	1		1	3	1		3							4	11
泉佐野市																3	1		1	3	1		3							4	11
和泉市																3	1				1		3							4	10
高石市																3	1		1	3	1		3							4	11
泉南市																3	1		1	3	1		3							4	11
阪南市																3	1		1	3	1		3							4	11
忠岡町																3	1		1	3	1		3							4	11
熊取町																3	1				1		3							4	10
田尻町																3	1		1	3	1		3							4	11
岬町																3	1		1	3	1		3							4	11

警報・注意報発表回数(1~12月)

切り替え回数含まず

H27.1-12	特別警報						警報							注意報																		
	暴風	暴風雪	大雨	大雪	高潮	波浪	特別警報発表回数	暴風	暴風雪	大雨	大雪	高潮	波浪	洪水	警報発表回数	風雪	強風	大雨	大雪	高潮	波浪	洪水	着雪	乾燥	濃霧	霜	なだれ	融雪	低温	着氷	雷	注意報発表回数
大阪市	0	0	0	0	0	0	0	1	0	4	0	0	1	4	5	5	48	44	0	2	45	44	0	33	6	7	0	0	0	0	80	202
豊中市	0	0	0	0	0	0	0	1	0	4	0	0	0	4	5	5	48	42	0	0	0	41	0	33	5	12	0	0	0	0	80	204
池田市	0	0	0	0	0	0	0	1	0	5	0	0	0	4	6	5	48	42	0	0	0	41	0	33	5	12	0	0	0	0	80	204
吹田市	0	0	0	0	0	0	0	1	0	4	0	0	0	4	5	5	48	42	0	0	0	41	0	33	5	12	0	0	0	0	80	204
高槻市	0	0	0	0	0	0	0	1	0	3	0	0	0	3	4	5	48	42	0	0	0	41	0	33	5	12	0	0	0	0	80	205
茨木市	0	0	0	0	0	0	0	1	0	4	0	0	0	3	5	5	48	42	0	0	0	41	0	33	5	12	0	0	0	0	80	205
箕面市	0	0	0	0	0	0	0	1	0	5	0	0	0	4	6	5	48	42	0	0	0	41	0	33	5	12	0	0	0	0	80	204
摂津市	0	0	0	0	0	0	0	1	0	4	0	0	0	4	5	5	48	42	0	0	0	41	0	33	5	12	0	0	0	0	80	203
島本町	0	0	0	0	0	0	0	1	0	3	0	0	0	2	4	5	48	33	0	0	0	24	0	33	5	12	0	0	0	0	80	196
豊能町	0	0	0	0	0	0	0	1	0	4	0	0	0	2	5	5	48	34	0	0	0	24	0	33	5	12	0	0	0	0	80	197
能勢町	0	0	0	0	0	0	0	1	0	4	0	0	0	2	5	5	48	34	0	0	0	24	0	33	5	12	0	0	0	0	80	197
守口市	0	0	0	0	0	0	0	1	0	4	0	0	0	4	5	5	48	45	0	0	0	44	0	33	5	12	0	0	0	0	80	207
枚方市	0	0	0	0	0	0	0	1	0	3	0	0	0	3	4	5	48	44	0	0	0	43	0	33	5	12	0	0	0	0	80	207
八尾市	0	0	0	0	0	0	0	1	0	3	0	0	0	3	4	5	48	44	0	0	0	43	0	33	5	12	0	0	0	0	80	208
寝屋川市	0	0	0	0	0	0	0	1	0	4	0	0	0	4	5	5	48	45	0	0	0	44	0	33	5	12	0	0	0	0	80	208
大東市	0	0	0	0	0	0	0	1	0	4	0	0	0	4	5	5	48	47	0	0	0	46	0	33	5	12	0	0	0	0	80	210
柏原市	0	0	0	0	0	0	0	1	0	4	0	0	0	4	5	5	48	41	0	0	0	39	0	33	5	12	0	0	0	0	80	205
門真市	0	0	0	0	0	0	0	1	0	4	0	0	0	4	5	5	48	45	0	0	0	44	0	33	5	12	0	0	0	0	80	207
東大阪市	0	0	0	0	0	0	0	1	0	4	0	0	0	4	5	5	48	46	0	0	0	45	0	33	5	12	0	0	0	0	80	209
四條畷市	0	0	0	0	0	0	0	1	0	2	0	0	0	2	3	5	48	45	0	0	0	44	0	33	5	12	0	0	0	0	80	208
交野市	0	0	0	0	0	0	0	1	0	3	0	0	0	2	4	5	48	28	0	0	0	17	0	33	5	12	0	0	0	0	80	192
富田林市	0	0	0	0	0	0	0	1	0	3	0	0	0	3	4	5	48	37	0	0	0	35	0	33	5	12	0	0	0	0	80	201
河内長野市	0	0	0	0	0	0	0	1	0	2	0	0	0	2	3	5	48	36	0	0	0	33	0	33	5	12	0	0	0	0	80	200
松原市	0	0	0	0	0	0	0	1	0	4	0	0	0	4	5	5	48	37	0	0	0	36	0	33	5	12	0	0	0	0	80	199
羽曳野市	0	0	0	0	0	0	0	1	0	4	0	0	0	4	5	5	48	38	0	0	0	35	0	33	5	12	0	0	0	0	80	202
藤井寺市	0	0	0	0	0	0	0	1	0	4	0	0	0	4	5	5	48	36	0	0	0	35	0	33	5	12	0	0	0	0	80	199
大阪狭山市	0	0	0	0	0	0	0	1	0	2	0	0	0	2	3	5	48	35	0	0	0	34	0	33	5	12	0	0	0	0	80	199
太子町	0	0	0	0	0	0	0	1	0	4	0	0	0	3	5	5	48	35	0	0	0	33	0	33	5	12	0	0	0	0	80	199
河南町	0	0	0	0	0	0	0	1	0	4	0	0	0	3	5	5	48	38	0	0	0	35	0	33	5	12	0	0	0	0	80	202
千早赤阪村	0	0	0	0	0	0	0	1	0	3	0	0	0	2	4	5	48	36	0	0	0	33	0	33	5	12	0	0	0	0	80	200
堺市	0	0	0	0	0	0	0	1	0	4	0	0	1	4	5	5	48	35	0	2	45	34	0	33	6	12	0	0	0	0	80	200
岸和田市	0	0	0	0	0	0	0	1	0	2	0	0	1	2	3	5	48	35	0	2	45	33	0	33	6	12	0	0	0	0	80	200
泉大津市	0	0	0	0	0	0	0	1	0	3	0	0	1	3	4	5	48	34	0	2	45	33	0	33	6	12	0	0	0	0	80	198
貝塚市	0	0	0	0	0	0	0	1	0	2	0	0	1	2	3	5	48	34	0	2	45	32	0	33	6	12	0	0	0	0	80	200
泉佐野市	0	0	0	0	0	0	0	1	0	1	0	0	1	1	2	5	48	31	0	2	45	29	0	33	6	12	0	0	0	0	80	197
和泉市	0	0	0	0	0	0	0	1	0	3	0	0	0	3	4	5	48	35	0	0	0	33	0	33	5	12	0	0	0	0	80	198
高石市	0	0	0	0	0	0	0	1	0	3	0	0	1	3	4	5	48	34	0	2	45	33	0	33	6	12	0	0	0	0	80	198
泉南市	0	0	0	0	0	0	0	1	0	1	0	0	1	1	2	5	48	31	0	2	45	29	0	33	6	12	0	0	0	0	80	197
阪南市	0	0	0	0	0	0	0	1	0	1	0	0	1	1	2	5	48	30	0	2	45	29	0	33	6	12	0	0	0	0	80	196
忠岡町	0	0	0	0	0	0	0	1	0	3	0	0	1	3	4	5	48	34	0	2	45	33	0	33	6	12	0	0	0	0	80	198
熊取町	0	0	0	0	0	0	0	1	0	1	0	0	0	1	2	5	48	32	0	0	0	30	0	33	5	12	0	0	0	0	80	196
田尻町	0	0	0	0	0	0	0	1	0	1	0	0	1	1	2	5	48	30	0	2	45	29	0	33	6	12	0	0	0	0	80	195
岬町	0	0	0	0	0	0	0	1	0	1	0	0	1	1	2	5	48	30	0	2	45	29	0	33	6	12	0	0	0	0	80	196

各種情報発表状況

平成 27 年、大阪府に発表のあった下記の情報を掲載しています。

【記録的短時間大雨情報、土砂災害警戒情報、洪水予報、竜巻注意情報、高温注意情報、天候情報、異常天候早期警戒情報、大阪府に発表された津波警報・注意報】

なお、記録的短時間大雨情報及び津波警報・注意報の発表はありませんでした。

土砂災害警戒情報

標 題	発 表 時 間	
大阪府土砂災害警戒情報 第 1 号	7月17日	16時20分
大阪府土砂災害警戒情報 第 2 号	7月17日	17時20分
大阪府土砂災害警戒情報 第 3 号	7月17日	19時55分
大阪府土砂災害警戒情報 第 4 号	7月17日	20時25分
大阪府土砂災害警戒情報 第 5 号	7月17日	21時25分
大阪府土砂災害警戒情報 第 6 号	7月17日	23時05分
大阪府土砂災害警戒情報 第 7 号	7月17日	23時35分
大阪府土砂災害警戒情報 第 8 号	7月18日	0時50分
大阪府土砂災害警戒情報 第 9 号	7月18日	3時25分
大阪府土砂災害警戒情報 第 1 0 号	7月18日	5時10分
大阪府土砂災害警戒情報 第 1 1 号	7月18日	10時15分
大阪府土砂災害警戒情報 第 1 2 号	7月18日	11時50分
大阪府土砂災害警戒情報 第 1 3 号	7月18日	15時20分
大阪府土砂災害警戒情報 第 1 4 号	7月18日	17時30分

洪水予報

標 題	発 表 時 間	
桂川下流洪水予報		
桂川下流はん濫注意情報 第 1 号	7月18日	1時45分
桂川下流はん濫注意情報解除 第 2 号	7月18日	6時40分

淀川水系寝屋川流域洪水予報

淀川水系寝屋川流域はん濫注意情報 第 1 号	7月17日	23時00分
淀川水系寝屋川流域はん濫注意情報解除 第 2 号	7月18日	5時55分

淀川水系神崎川・安威川洪水予報

淀川水系神崎川・安威川はん濫注意情報 第 1 号	7月18日	1時15分
淀川水系神崎川・安威川はん濫注意情報解除 第 2 号	7月18日	4時35分

竜巻注意情報

標 題	発 表 時 間	
大阪府竜巻注意情報 第 1 号	8月6日	14時56分
大阪府竜巻注意情報 第 2 号	8月6日	15時56分
大阪府竜巻注意情報 第 1 号	8月7日	18時08分
大阪府竜巻注意情報 第 1 号	8月8日	14時56分
大阪府竜巻注意情報 第 2 号	8月8日	15時59分
大阪府竜巻注意情報 第 3 号	8月8日	16時56分
大阪府竜巻注意情報 第 1 号	8月25日	15時48分
大阪府竜巻注意情報 第 1 号	9月1日	15時07分
大阪府竜巻注意情報 第 2 号	9月1日	16時06分
大阪府竜巻注意情報 第 1 号	10月2日	1時41分
大阪府竜巻注意情報 第 2 号	10月2日	2時51分
大阪府竜巻注意情報 第 1 号	12月11日	6時44分

高温注意情報

標 題	発 表 時 間	
大阪府高温注意情報 第1号	7月11日	5時01分
大阪府高温注意情報 第1号	7月12日	11時01分
大阪府高温注意情報 第1号	7月13日	5時10分
大阪府高温注意情報 第1号	7月14日	5時02分
大阪府高温注意情報 第1号	7月15日	5時04分
大阪府高温注意情報 第1号	7月20日	5時03分
大阪府高温注意情報 第1号	7月24日	10時56分
大阪府高温注意情報 第1号	7月25日	5時04分
大阪府高温注意情報 第1号	7月26日	5時01分
大阪府高温注意情報 第1号	7月27日	10時50分
大阪府高温注意情報 第1号	7月28日	10時46分
大阪府高温注意情報 第1号	7月29日	5時03分
大阪府高温注意情報 第1号	7月30日	10時51分
大阪府高温注意情報 第1号	7月31日	5時04分
大阪府高温注意情報 第1号	8月1日	5時04分
大阪府高温注意情報 第1号	8月2日	5時05分
大阪府高温注意情報 第1号	8月3日	5時05分
大阪府高温注意情報 第1号	8月4日	5時03分
大阪府高温注意情報 第1号	8月5日	5時05分
大阪府高温注意情報 第1号	8月6日	5時04分
大阪府高温注意情報 第1号	8月7日	5時30分
大阪府高温注意情報 第1号	8月8日	5時06分
大阪府高温注意情報 第1号	8月9日	5時02分
大阪府高温注意情報 第1号	8月10日	5時05分
大阪府高温注意情報 第1号	8月11日	5時02分
大阪府高温注意情報 第1号	8月15日	5時08分
大阪府高温注意情報 第1号	8月16日	5時03分

天候情報

標 題	発 表 時 間	
長期間の低温と日照不足に関する大阪府気象情報 第1号	9月3日	15時10分
長期間の低温と日照不足に関する大阪府気象情報 第2号	9月14日	15時10分
長期間の低温に関する大阪府気象情報 第3号	9月25日	15時15分

異常天候早期警戒情報

標 題	発 表 時 間	
高温に関する異常天候早期警戒情報(近畿地方)	1月19日	14時30分
気温に関する異常天候早期警戒情報(近畿地方)	1月22日	14時30分
高温に関する異常天候早期警戒情報(近畿地方)	3月23日	14時30分
気温に関する異常天候早期警戒情報(近畿地方)	3月26日	14時30分
低温に関する異常天候早期警戒情報(近畿地方)	4月2日	14時30分
気温に関する異常天候早期警戒情報(近畿地方)	4月6日	14時30分
高温に関する異常天候早期警戒情報(近畿地方)	4月23日	14時30分
気温に関する異常天候早期警戒情報(近畿地方)	4月27日	14時30分
高温に関する異常天候早期警戒情報(近畿地方)	5月18日	14時30分
気温に関する異常天候早期警戒情報(近畿地方)	5月21日	14時30分
低温に関する異常天候早期警戒情報(近畿地方)	6月15日	14時30分
気温に関する異常天候早期警戒情報(近畿地方)	6月18日	14時30分
高温に関する異常天候早期警戒情報(近畿地方)	7月16日	14時30分
気温に関する異常天候早期警戒情報(近畿地方)	7月21日	14時30分
高温に関する異常天候早期警戒情報(近畿地方)	7月30日	14時30分
気温に関する異常天候早期警戒情報(近畿地方)	8月3日	14時30分
高温に関する異常天候早期警戒情報(近畿地方)	8月13日	14時30分
高温に関する異常天候早期警戒情報(近畿地方)	8月17日	14時30分
気温に関する異常天候早期警戒情報(近畿地方)	8月20日	14時30分
低温に関する異常天候早期警戒情報(近畿地方)	8月31日	14時30分
低温に関する異常天候早期警戒情報(近畿地方)	9月3日	14時30分
気温に関する異常天候早期警戒情報(近畿地方)	9月7日	14時30分
低温に関する異常天候早期警戒情報(近畿地方)	9月14日	14時30分
低温に関する異常天候早期警戒情報(近畿地方)	9月17日	14時30分
低温に関する異常天候早期警戒情報(近畿地方)	9月22日	14時30分
低温に関する異常天候早期警戒情報(近畿地方)	9月24日	14時30分
気温に関する異常天候早期警戒情報(近畿地方)	9月28日	14時30分
高温に関する異常天候早期警戒情報(近畿地方)	10月29日	14時30分
気温に関する異常天候早期警戒情報(近畿地方)	11月2日	14時30分
高温に関する異常天候早期警戒情報(近畿地方)	11月9日	14時30分
高温に関する異常天候早期警戒情報(近畿地方)	11月12日	14時30分
高温に関する異常天候早期警戒情報(近畿地方)	11月16日	14時30分
気温に関する異常天候早期警戒情報(近畿地方)	11月19日	14時30分
高温に関する異常天候早期警戒情報(近畿地方)	11月30日	14時30分
高温に関する異常天候早期警戒情報(近畿地方)	12月3日	14時30分
高温に関する異常天候早期警戒情報(近畿地方)	12月7日	14時30分

異常天候早期警戒情報(前ページからの続き)

標題	発表時間	
気温に関する異常天候早期警戒情報(近畿地方)	12月10日	14時30分
高温に関する異常天候早期警戒情報(近畿地方)	12月17日	14時30分
高温に関する異常天候早期警戒情報(近畿地方)	12月21日	14時30分
高温に関する異常天候早期警戒情報(近畿地方)	12月24日	14時30分
高温に関する異常天候早期警戒情報(近畿地方)	12月28日	14時30分
気温に関する異常天候早期警戒情報(近畿地方)	12月31日	14時30分

情報のご案内

資料の解説については、大阪府の気象（平成 27 年 1 月号）をご覧ください。
本年報で示す平年値の統計期間は、1981 年～2010 年です。

「大阪府の気象」に記載されていない詳細なデータや最新のデータについては
気象庁ホームページ <http://www.jma.go.jp/jma/index.html> をご覧ください。

- ・ 府県の気象及び近畿地方の天候等

<http://www.jma-net.go.jp/osaka/kikou/chihou/chihou.html>

- ・ 過去の気象データ検索

<http://www.data.jma.go.jp/obd/stats/etrn/index.php>

- ・ 過去の気象データ検索（大阪府）

http://www.data.jma.go.jp/obd/stats/etrn/select/prefecture.php?prec_no=62&block_no=&year=&month=&day=&view=

「地点」、「年月日」、「データの種別」を選択することによって気温 降水量などの観測データを検索します。天気概況 平年値 極値・順立値も検索できます。

- ・ 過去の気象データ・ダウンロード

<http://www.data.jma.go.jp/qmd/risk/obsdl/index.php>

- ・ 震度データベース検索

<http://www.data.jma.go.jp/svd/eqdb/data/shindo/index.php>

- ・ 大阪管内の地震について（大阪管区気象台 HP）

<http://www.jma-net.go.jp/osaka/jishinkazan/kanindex.html>

お問い合わせ先

大阪管区気象台 気象防災部 防災調査課

電話：06-6949-6308