

# 大阪府の気象

平成30年(2018年)4月

## 目次

気象概況	1
大阪の気温・降水量・日照時間	1
気象分布図	2
気象経過図	3
警報・注意報発表状況	5
各種情報発表状況	11
トピックス	11
・4月の月平均気温について	

警報・注意報、各種情報発表状況以外は速報値です。

大阪管区気象台

## 気象概況

全般に晴れの日が多くなりました。中旬と下旬には低気圧や前線の影響で大雨となった日もありました。

平均気温はかなり高く、降水量は多く、日照時間は多くなりました。

《上旬》高気圧に覆われて晴れの日が多くなりました。期間の中頃に低気圧と前線の影響で雨の日がありました。

平均気温はかなり高く、降水量は少なく、日照時間は多くなりました。

《中旬》期間の初めと終わりは高気圧に覆われて晴れの日が多くなりました。期間の中頃には低気圧や前線の影響で雨の日があり、大雨となった日もありました。

平均気温は高く、降水量は多く、日照時間は平年並となりました。

《下旬》期間の初めと終わりは高気圧に覆われて晴れの日が多くなりました。期間の中頃には低気圧や前線の影響で雨の日があり、大雨となった日もありました。

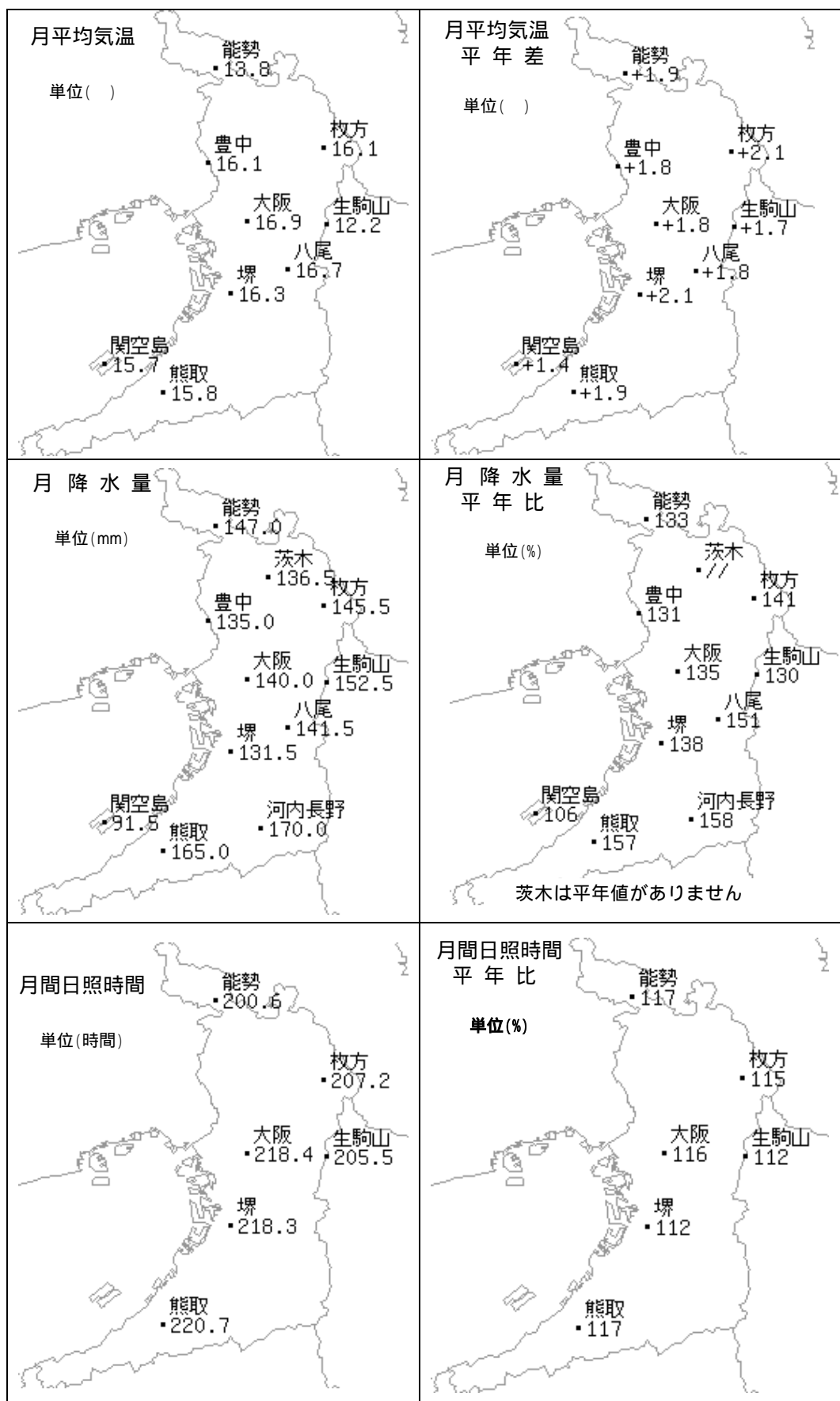
平均気温はかなり高く、降水量は多く、日照時間は多くなりました。

## 大阪の気温・降水量・日照時間

	平均気温( )			降水量(mm)			日照時間(h)		
	本年	平年	平年差 階級	本年	平年	平年比 階級	本年	平年	平年比 階級
上旬	15.3	13.2	+2.1 かなり高い	15.0	37.8	40% 少ない	75.2	60.0	125% 多い
中旬	16.3	15.2	+1.1 高い	69.0	38.0	182% 多い	63.8	61.0	105% 平年並
下旬	19.0	16.9	+2.1 かなり高い	56.0	28.0	200% 多い	79.4	67.6	117% 多い
月	16.9	15.1	+1.8 かなり高い	140.0	103.8	135% 多い	218.4	188.6	116% 多い

(注)「低い(少ない)」「平年並」「高い(多い)」の階級は、1981～2010年における30年間の観測値をもとに、これらが等しい割合で各階級に振り分けられる(各階級が10個ずつになる)ように決めています。また、値が1981～2010年の下位または上位10%に相当する場合には、「かなり低い(少ない)」「かなり高い(多い)」と表現します。

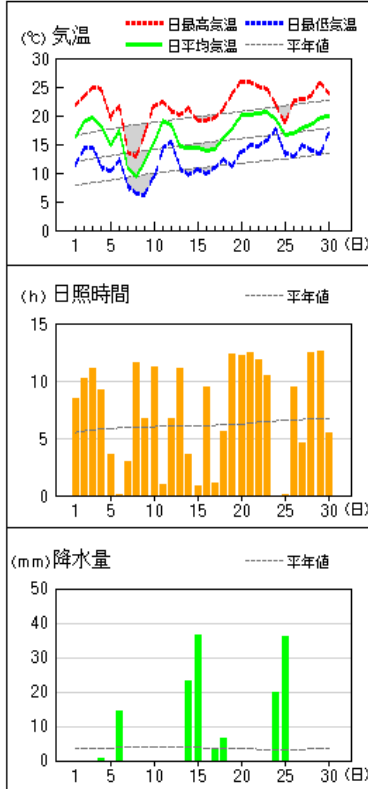
# 気象分布図



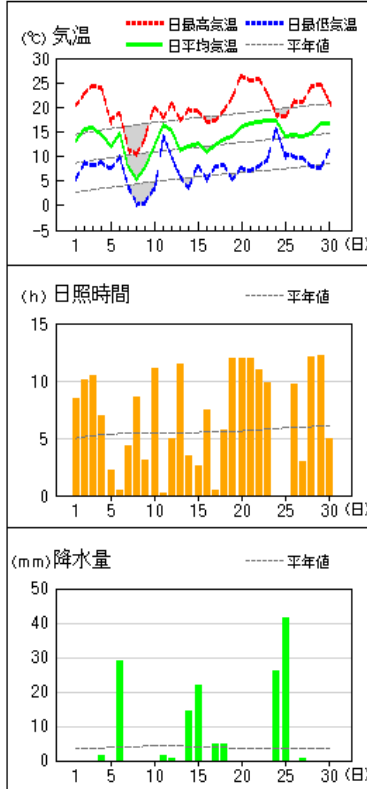
# 気象経過図 (1/2)

2018 年 4 月 1 日 ~ 4 月 30 日

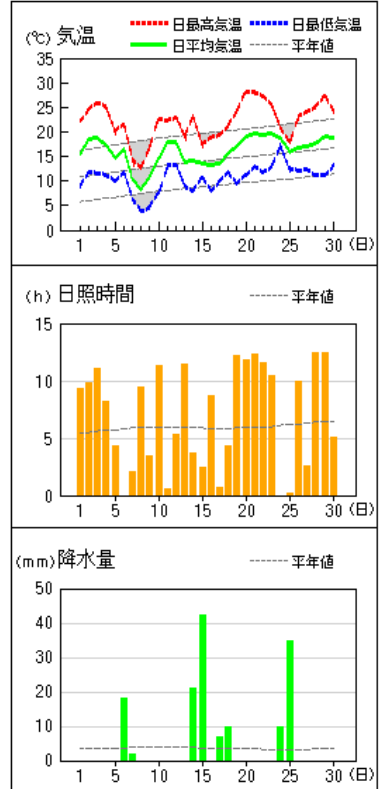
大阪



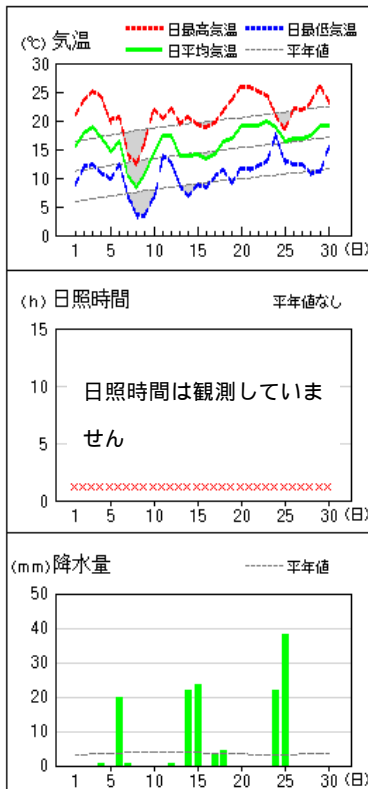
能勢



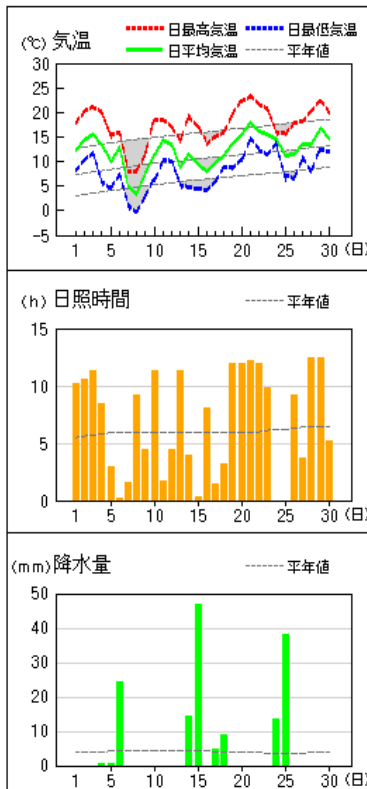
枚方



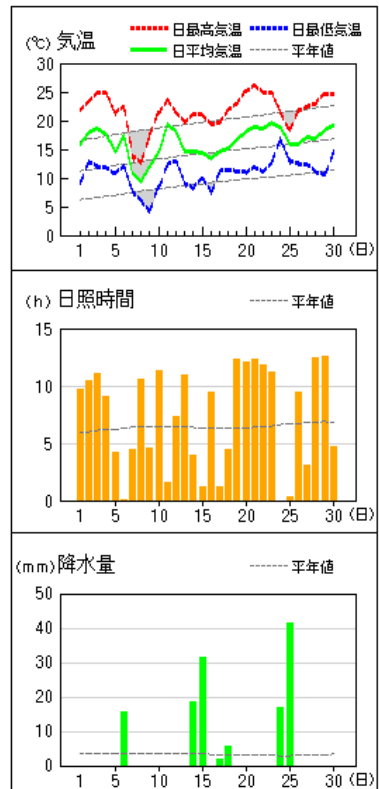
豊中



生駒山



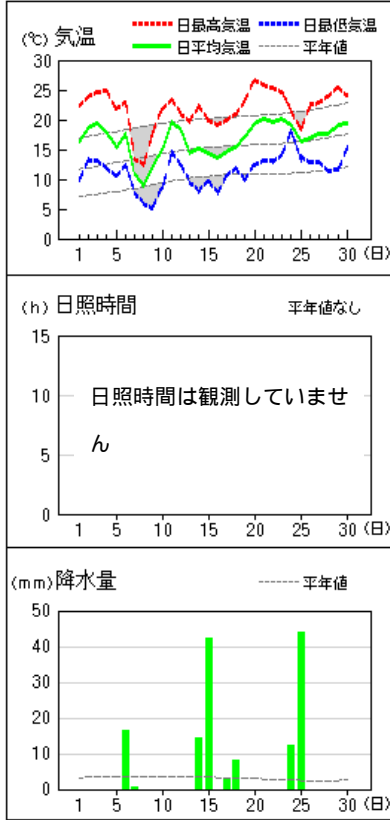
堺



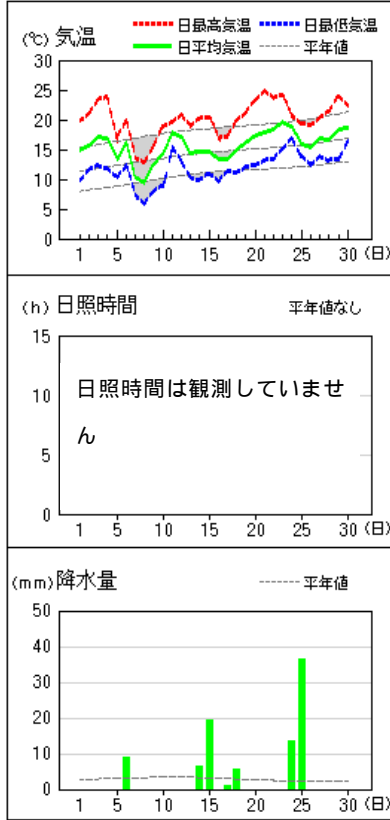
# 気象経過図 (2/2)

2018 年 4 月 1 日 ~ 4 月 30 日

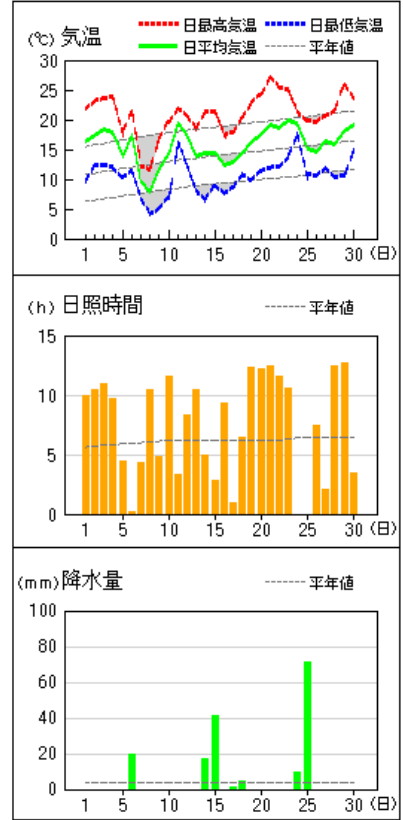
八尾



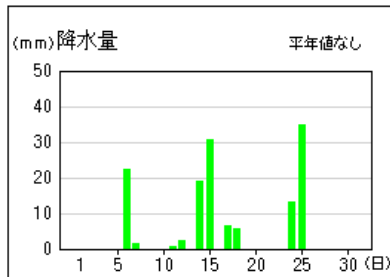
関空島



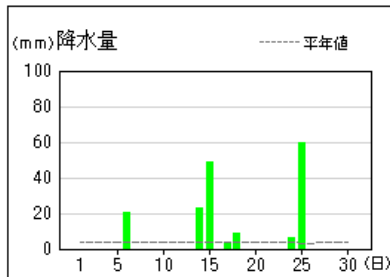
熊取



茨木



河内長野



## 警報・注意報発表状況(1/6)

：発表、：特別警報から警報、：特別警報から注意報、：警報から注意報、：継続、解：解除  
 浸：浸水害、土：土砂災害、土浸：土砂災害・浸水害、斜体字：発表、下線：警報から注意報

	発表時刻		2018/4/1 10:12		2018/4/3 20:06		2018/4/6 4:12		2018/4/6 9:48		2018/4/6 21:26		2018/4/7 6:29		2018/4/7 10:15		2018/4/7 15:52		2018/4/8 8:12		
	警報・注意報		乾燥注意報	乾燥注意報	強風注意報	波浪注意報	雷注意報	強風注意報	波浪注意報	雷注意報	強風注意報	波浪注意報	強風注意報	波浪注意報	乾燥注意報	霜注意報	強風注意報	波浪注意報	乾燥注意報	霜注意報	
大阪市				解						解											
豊中市				解						解											解
池田市				解						解											解
吹田市				解						解											解
高槻市				解						解											解
茨木市				解						解											解
箕面市				解						解											解
摂津市				解						解											解
島本町				解						解											解
豊能町				解						解											解
能勢町				解						解											解
守口市				解						解											解
枚方市				解						解											解
八尾市				解						解											解
寝屋川市				解						解											解
大東市				解						解											解
柏原市				解						解											解
門真市				解						解											解
東大阪市				解						解											解
四條畷市				解						解											解
交野市				解						解											解
富田林市				解						解											解
河内長野市				解						解											解
松原市				解						解											解
羽曳野市				解						解											解
藤井寺市				解						解											解
大阪狭山市				解						解											解
太子町				解						解											解
河南町				解						解											解
千早赤阪村				解						解											解
堺市				解						解											解
岸和田市				解						解											解
泉大津市				解						解											解
貝塚市				解						解											解
泉佐野市				解						解											解
和泉市				解						解											解
高石市				解						解											解
泉南市				解						解											解
阪南市				解						解											解
忠岡町				解						解											解
熊取町				解						解											解
田尻町				解						解											解
岬町				解						解											解

## 警報・注意報発表状況(2/6)

：発表、：特別警報から警報、：特別警報から注意報、：警報から注意報、：継続、解：解除  
 浸：浸水害、土：土砂災害、土浸：土砂災害・浸水害、斜体字：発表、下線：警報から注意報

	発表時刻				2018/4/8 10:01				2018/4/8 15:55				2018/4/9 6:37				2018/4/9 10:13				2018/4/10 7:31				2018/4/10 10:11				2018/4/10 20:10				2018/4/11 4:28			
	警報・注意報				強風 注意報	波浪 注意報	乾燥 注意報	霜 注意報	強風 注意報	波浪 注意報	乾燥 注意報	霜 注意報	乾燥 注意報	霜 注意報	乾燥 注意報	霜 注意報	乾燥 注意報	霜 注意報	強風 注意報	波浪 注意報	乾燥 注意報	強風 注意報	波浪 注意報	乾燥 注意報	雷 注意報	強風 注意報	波浪 注意報									
大阪市									解	解																										
豊中市													解																							
池田市													解																							
吹田市													解																							
高槻市													解																							
茨木市													解																							
箕面市													解																							
摂津市													解																							
島本町													解																							
豊能町													解																							
能勢町													解																							
守口市													解																							
枚方市													解																							
八尾市													解																							
寝屋川市													解																							
大東市													解																							
柏原市													解																							
門真市													解																							
東大阪市													解																							
四條畷市													解																							
交野市													解																							
富田林市													解																							
河内長野市													解																							
松原市													解																							
羽曳野市													解																							
藤井寺市													解																							
大阪狭山市													解																							
太子町													解																							
河南町													解																							
千早赤阪村													解																							
堺市													解																							
岸和田市													解	解																						
泉大津市													解	解																						
貝塚市													解	解																						
泉佐野市													解	解																						
和泉市													解																							
高石市													解	解																						
泉南市													解	解																						
阪南市													解	解																						
忠岡町													解	解																						
熊取町													解																							
田尻町													解	解																						
岬町													解	解																						

## 警報・注意報発表状況(3/6)

：発表、：特別警報から警報、：特別警報から注意報、：警報から注意報、：継続、解：解除  
 浸：浸水害、土：土砂災害、土浸：土砂災害・浸水害、斜体字：発表、下線：警報から注意報

	発表時刻																														
	2018/4/11 6:31				2018/4/11 17:26				2018/4/11 23:03				2018/4/12 3:55				2018/4/12 15:55				2018/4/14 4:13				2018/4/14 11:23				2018/4/14 16:12		
	警報・注意報																														
	雷注意報	強風注意報	波浪注意報	乾燥注意報	雷注意報	強風注意報	波浪注意報	乾燥注意報	雷注意報	強風注意報	波浪注意報	乾燥注意報	雷注意報	強風注意報	波浪注意報	乾燥注意報	雷注意報	強風注意報	波浪注意報	乾燥注意報	雷注意報	強風注意報	波浪注意報	乾燥注意報	雷注意報	強風注意報	波浪注意報	乾燥注意報			
北大阪	大阪市																														
	豊中市																														
	池田市																														
	吹田市																														
	高槻市																														
	茨木市																														
	箕面市																														
	摂津市																														
	島本町																														
	豊能町																														
東部大阪	能勢町																														
	守口市																														
	枚方市																														
	八尾市																														
	寝屋川市																														
	大東市																														
	柏原市																														
	門真市																														
	東大阪市																														
	四條畷市																														
南河内	交野市																														
	富田林市																														
	河内長野市																														
	松原市																														
	羽曳野市																														
	藤井寺市																														
	大阪狭山市																														
	太子町																														
泉州	河南町																														
	千早赤阪村																														
	堺市																														
	岸和田市																														
	泉大津市																														
	貝塚市																														
	泉佐野市																														
	和泉市																														
	高石市																														
	泉南市																														
	阪南市																														
	忠岡町																														
熊取町																															
田尻町																															
岬町																															



## 警報・注意報発表状況(4/6)

○:発表、△:特別警報から警報、▽:特別警報から注意報、◇:警報から注意報、●:継続、解:解除  
 浸:浸水害、土:土砂災害、土浸:土砂災害・浸水害、斜体字:発表、下線:警報から注意報

	発表時刻				2018/4/15 3:40				2018/4/15 8:06				2018/4/16 7:29	2018/4/17 15:10	2018/4/19 7:37	2018/4/20 7:35	2018/4/21 10:11	2018/4/23 19:17	2018/4/24 4:20			2018/4/24 15:51		
	警報・注意報	大雨注意報	雷注意報	強風注意報	波浪注意報	洪水注意報	大雨注意報	雷注意報	強風注意報	波浪注意報	洪水注意報	乾燥注意報	乾燥注意報	乾燥注意報	乾燥注意報	乾燥注意報	乾燥注意報	強風注意報	波浪注意報	雷注意報	強風注意報	波浪注意報		
北大阪	大阪市	浸					解	解	解	解				解										
	豊中市						解	解						解										
	池田市						解	解						解										
	吹田市						解	解						解										
	高槻市						解	解						解										
	茨木市						解	解						解										
	箕面市						解	解						解										
	摂津市						解	解						解										
	島本町						解	解						解										
	豊能町						解	解						解										
	能勢町						解	解						解										
	守口市						解	解						解										
	枚方市						解	解						解										
東部大阪	八尾市	浸					解	解	解					解										
	寝屋川市	浸					解	解	解					解										
	大東市						解	解	解					解										
	柏原市	浸					解	解	解				解	解										
	門真市						解	解	解				解	解										
	東大阪市	浸					解	解	解				解	解										
	四條畷市	土					解	解	解				解	解										
	交野市	土					解	解	解				解	解										
南河内	富田林市	浸					解	解	解				解	解										
	河内長野市	土浸					解	解	解				解	解										
	松原市	浸					解	解	解				解	解										
	羽曳野市	土					解	解	解				解	解										
	藤井寺市	浸					解	解	解				解	解										
	大阪狭山市	浸					解	解	解				解	解										
	太子町	土					解	解	解				解	解										
	河南町	土					解	解	解				解	解										
	千早赤阪村	土					解	解	解				解	解										
泉州	堺市	浸					解	解	解	解	解		解	解										
	岸和田市	土浸					解	解	解	解	解		解	解										
	泉大津市	土浸					解	解	解	解	解		解	解										
	貝塚市	土浸					解	解	解	解	解		解	解										
	泉佐野市	土浸					解	解	解	解	解		解	解										
	和泉市	土浸					解	解	解	解	解		解	解										
	高石市	浸					解	解	解	解	解		解	解										
	泉南市	土浸					解	解	解	解	解		解	解										
	阪南市						解	解	解	解	解		解	解										
	忠岡町	浸					解	解	解	解	解		解	解										
	熊取町	土浸					解	解	解	解	解		解	解										
	田尻町	浸					解	解	解	解	解		解	解										
	岬町						解	解	解	解	解		解	解										

## 警報・注意報発表状況(5/6)

○:発表、△:特別警報から警報、▽:特別警報から注意報、◇:警報から注意報、□:継続、解:解除  
 浸:浸水害、土:土砂災害、土浸:土砂災害・浸水害、斜体字:発表、下線:警報から注意報

発表時刻	2018/4/24 20:35				2018/4/25 1:28				2018/4/25 2:02				2018/4/25 2:28				2018/4/25 3:06						
	大雨 注意報	雷 注意報	強風 注意報	波浪 注意報	大雨 注意報	雷 注意報	強風 注意報	波浪 注意報	大雨 注意報	雷 注意報	強風 注意報	波浪 注意報	洪水 注意報	大雨 注意報	雷 注意報	強風 注意報	波浪 注意報	洪水 注意報	大雨 注意報	雷 注意報	強風 注意報	波浪 注意報	洪水 注意報
大阪市	浸				浸				浸				浸					浸					
豊中市													浸					浸					
池田市								土					土					土					
吹田市													浸					浸					
高槻市													土					土					
茨木市								土					土					土					
箕面市					土			土					土					土					
摂津市																							
島本町																							
豊能町					土			土					土					土					
能勢町					土			土					土					土					
守口市																							
枚方市	浸				浸			浸					浸					浸					
八尾市																		浸					
寝屋川市													浸					浸					
大東市																							
柏原市	浸				浸			浸					浸					浸					
門真市																							
東大阪市													浸					浸					
四條畷市																							
交野市																							
富田林市													浸					浸					
河内長野市																		浸					
松原市	浸				浸			浸					浸					浸					
羽曳野市																		浸					
藤井寺市													浸					浸					
大阪狭山市													浸					浸					
太子町																		浸					
河南町																							
千早赤阪村																							
堺市	浸				浸			浸					浸					浸					
岸和田市	浸				浸			浸					浸					浸					
泉大津市													浸					浸					
貝塚市	浸				浸			浸					浸					浸					
泉佐野市																		浸					
和泉市	浸				浸			浸					浸					浸					
高石市	浸				浸			浸					浸					浸					
泉南市																		浸					
阪南市																							
忠岡町													浸					浸					
熊取町													浸					浸					
田尻町																							
岬町																							

## 警報・注意報発表状況(6/6)

：発表、：特別警報から警報、：特別警報から注意報、：警報から注意報、：継続、解：解除  
 浸：浸水害、土：土砂災害、土浸：土砂災害・浸水害、斜体字：発表、下線：警報から注意報

発表時刻	2018/4/25 3:39					2018/4/25 4:59					2018/4/25 5:55					2018/4/25 7:23		2018/4/27 7:39		2018/4/27 16:29		2018/4/27 20:16		2018/4/28 7:13		2018/4/29 8:07					
	大雨注意報	雷注意報	強風注意報	波浪注意報	洪水注意報	大雨注意報	雷注意報	強風注意報	波浪注意報	洪水注意報	大雨注意報	雷注意報	強風注意報	波浪注意報	洪水注意報	大雨注意報	洪水注意報	乾燥注意報	雷注意報	乾燥注意報	雷注意報	乾燥注意報	乾燥注意報	乾燥注意報	乾燥注意報	乾燥注意報	乾燥注意報	乾燥注意報	乾燥注意報		
大阪市	浸					浸					解	解	解	解	解																
豊中市	浸					浸					解	解	解		解																
池田市	土					土					解	解	解																		
吹田市	浸					浸					解	解	解		解																
高槻市	土					土					解	解	解																		
茨木市	土					土					解	解	解																		
箕面市	土					土					解	解	解																		
摂津市												解	解																		
島本町												解	解																		
豊能町	土					土					解	解	解																		
能勢町	土					土					解	解	解		解																
守口市												解	解																		
枚方市	浸					浸					解	解	解																		
八尾市	浸					浸					解	解	解																		
寝屋川市	浸					浸					解	解	解																		
大東市											解	解	解																		
柏原市	浸					浸					解	解	解		解																
門真市												解	解		解																
東大阪市	浸					浸					解	解	解		解																
四條畷市												解	解		解																
交野市												解	解																		
富田林市	土浸					土浸					土	解	解		解	解															
河内長野市	土浸					土浸					土	解	解			解	解														
松原市	浸					浸					解	解	解																		
羽曳野市	土浸					土浸					解	解	解		解																
藤井寺市	浸					浸					解	解	解																		
大阪狭山市	土浸					土浸					解	解	解		解																
太子町	土浸					土浸					解	解	解																		
河南町	土浸					土浸					土	解	解																		
千早赤阪村	土					土					土	解	解			解															
堺市	浸					浸					解	解	解	解	解																
岸和田市	浸					土浸					解	解	解	解	解																
泉大津市	浸					浸					解	解	解	解	解																
貝塚市	浸					土浸					解	解	解	解	解																
泉佐野市	浸					土浸					解	解	解	解	解																
和泉市	浸					土浸					解	解	解		解																
高石市	浸					浸					解	解	解	解	解																
泉南市	浸					土浸					解	解	解	解	解																
阪南市						土					解	解	解	解																	
忠岡町	浸					浸					解	解	解	解	解																
熊取町	浸					土浸					解	解	解																		
田尻町												解	解		解																
岬町												解	解																		

## 各種情報発表状況

毎月、大阪府に発表のあった下記の情報を掲載しています。

「記録的短時間大雨情報、土砂災害警戒情報、指定河川洪水予報、竜巻注意情報、高温注意情報、天候情報、異常天候早期警戒情報」

### 天候情報

標題	発表時間	
長期間の高温に関する大阪府気象情報 第1号	4月25日	15時30分

### 異常天候早期警戒情報

標題	発表時間	
高温に関する異常天候早期警戒情報(近畿地方)	4月12日	14時30分
高温に関する異常天候早期警戒情報(近畿地方)	4月16日	14時30分
高温に関する異常天候早期警戒情報(近畿地方)	4月19日	14時30分
高温に関する異常天候早期警戒情報(近畿地方)	4月23日	14時30分
気温に関する異常天候早期警戒情報(近畿地方)	4月26日	14時30分

## トピックス

### 4月の月平均気温について

大阪(大阪市)の本年4月の月平均気温は、16.9 でした。これは、1883(明治16)年の統計開始以来4月の月平均気温としては高い方から3位の記録です。なお、1位の記録は1964(昭和39)年の18.0 です。

## 情報のご案内

「大阪府の気象」に記載されていない詳細なデータや最新のデータについては気象庁ホームページ <https://www.jma.go.jp/jma/index.html> をご覧ください。

- ・ 府県の気象及び近畿地方の天候等

<https://www.jma-net.go.jp/osaka/kikou/chihou/chihou.html>

- ・ 過去の気象データ検索

<https://www.data.jma.go.jp/obd/stats/etrn/index.php>

- ・ 過去の気象データ検索（大阪府）

[https://www.data.jma.go.jp/obd/stats/etrn/select/prefecture.php?prec\\_no=62&block\\_no=&year=&month=&day=&view=](https://www.data.jma.go.jp/obd/stats/etrn/select/prefecture.php?prec_no=62&block_no=&year=&month=&day=&view=)

「地点」、「年月日」、「データの種類」を選択することによって気温、降水量などの観測データを検索します。天気概況、平年値、極値・順位値も検索できます。

- ・ 過去の気象データ・ダウンロード

<https://www.data.jma.go.jp/gmd/risk/obsdl/index.php>

**お問い合わせ先**

大阪管区气象台 気象防災部 防災調査課  
電話：06-6949-6308