

大阪府の気象

平成30年(2018年)7月

目次

気象概況	1
大阪の気温・降水量・日照時間	1
気象分布図	2
気象経過図	3
警報・注意報発表状況	5
各種情報発表状況	20
気象災害(気象速報の発表)	24
トピックス	24
・近畿地方の梅雨入りについて	
・7月の高温について	

警報・注意報、各種情報発表状況以外は速報値です。

大阪管区気象台

気象概況

上旬は南からの暖かく湿った空気や梅雨前線の影響で大雨となり、下旬は台風第 12 号の影響で大雨の日もありましたが、それ以外は高気圧に覆われ晴れる日が多くなりました。

平均気温はかなり高く、降水量はかなり多く、日照時間は多くなりました。

《上旬》期間のはじめと終わりは高気圧に覆われ晴れる日が多くなりました。期間の中頃は南からの暖かく湿った空気や梅雨前線の影響で雨が降り、5日と6日は大雨となりました。

平均気温は高く、降水量はかなり多く、日照時間は平年並となりました。

《中旬》高気圧に覆われ晴れる日が多くなりました。

平均気温はかなり高く、降水量はかなり少なく、日照時間はかなり多くなりました。

《下旬》高気圧に覆われ晴れる日が多くなりましたが、29日は台風第 12 号が大阪府を通過したため大雨となりました。

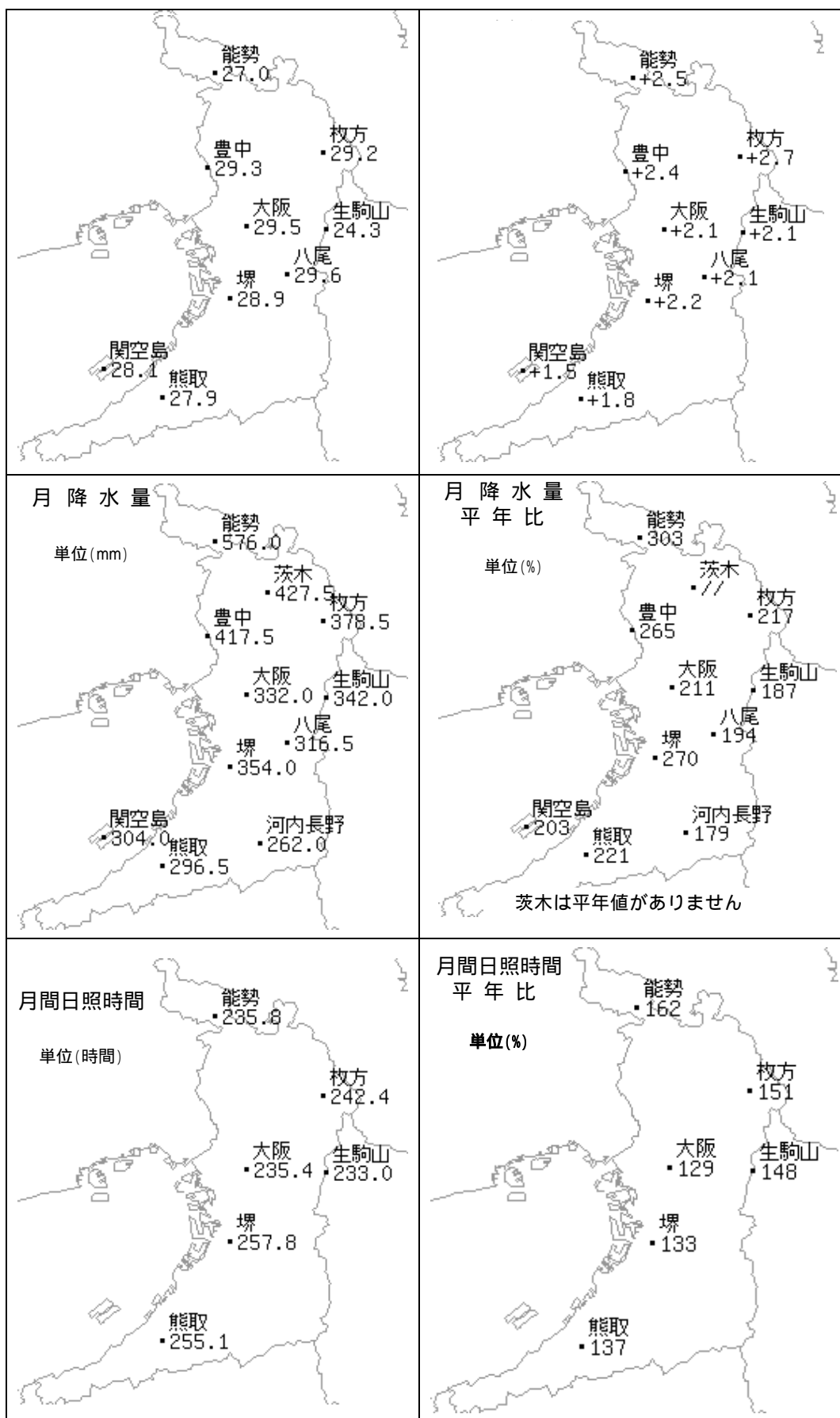
平均気温はかなり高く、降水量は多く、日照時間は多くなりました。

大阪の気温・降水量・日照時間

	平均気温()			降水量(mm)			日照時間(h)		
	本年	平年	平年差 階級	本年	平年	平年比 階級	本年	平年	平年比 階級
上旬	27.3	26.1	+1.2 高い	278.5	66.0	422% かなり多い	49.0	51.8	95% 平年並
中旬	30.8	27.4	+3.4 かなり高い	0.0	64.1	0% かなり少ない	92.2	51.0	181% かなり多い
下旬	30.2	28.7	+1.5 かなり高い	53.5	26.9	199% 多い	94.2	79.3	119% 多い
月	29.5	27.4	+2.1 かなり高い	332.0	157.0	211% かなり多い	235.4	182.1	129% 多い

(注)「低い(少ない)」「平年並」「高い(多い)」の階級は、1981～2010年における30年間の観測値をもとに、これらが等しい割合で各階級に振り分けられる(各階級が10個ずつになる)ように決めています。また、値が1981～2010年の下位または上位10%に相当する場合には、「かなり低い(少ない)」「かなり高い(多い)」と表現します。

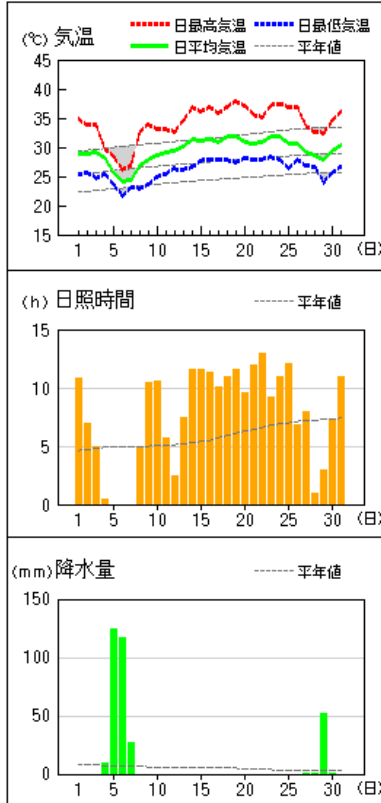
気象分布図



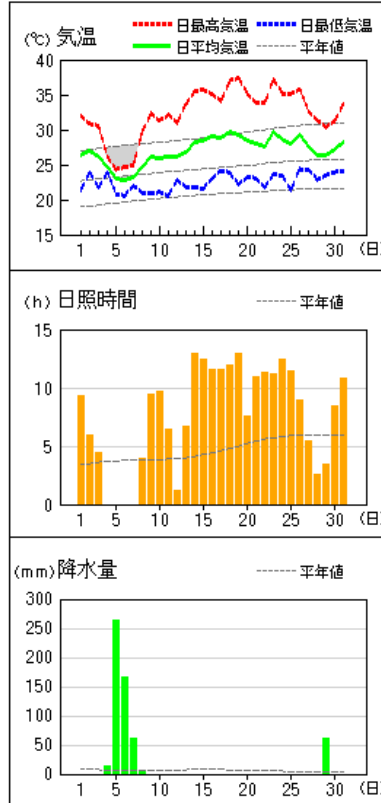
気象経過図 (1/2)

2018 年 7 月 1 日 ~ 7 月 31 日

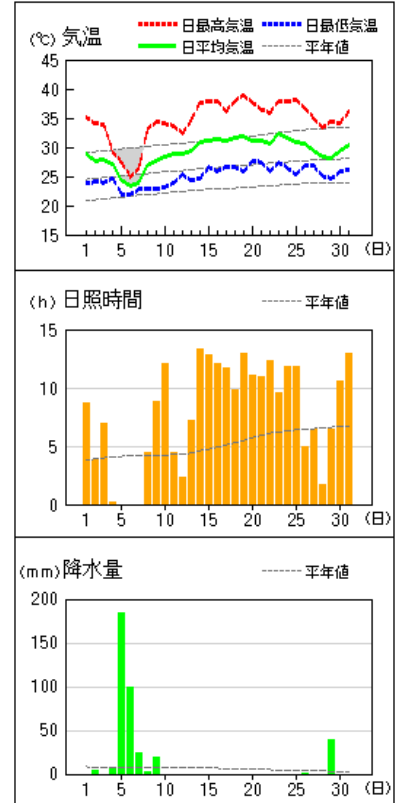
大阪



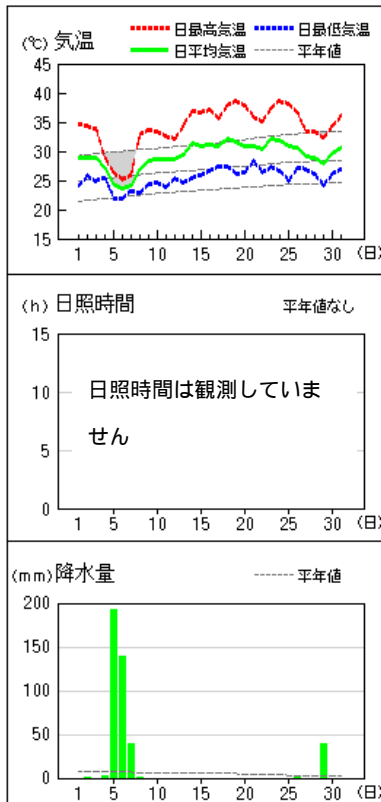
能勢



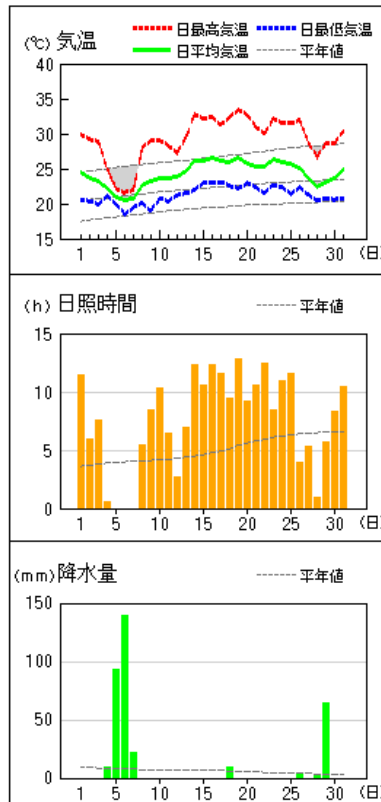
枚方



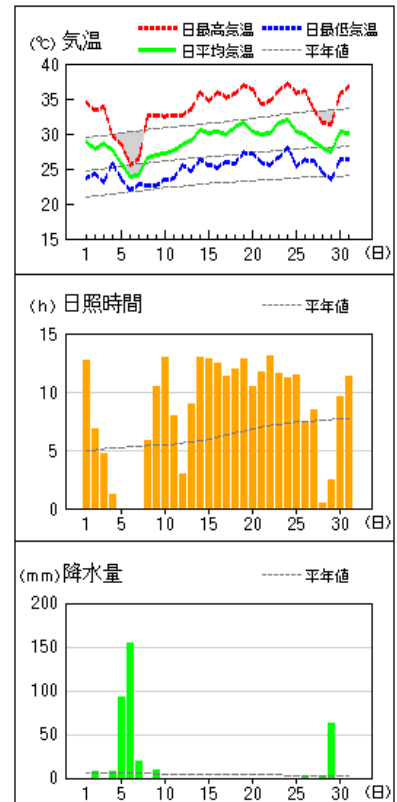
豊中



生駒山



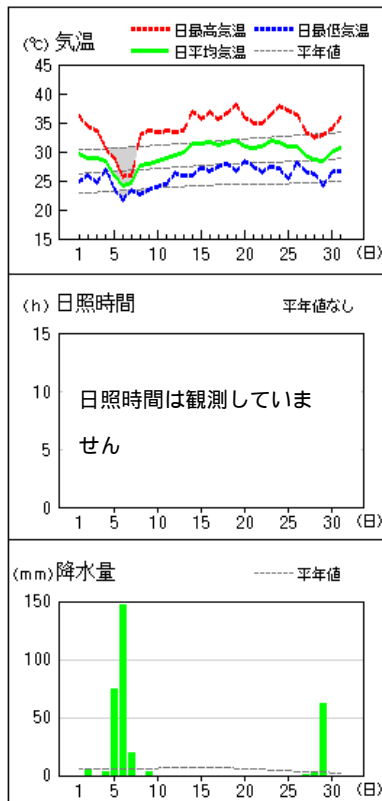
堺



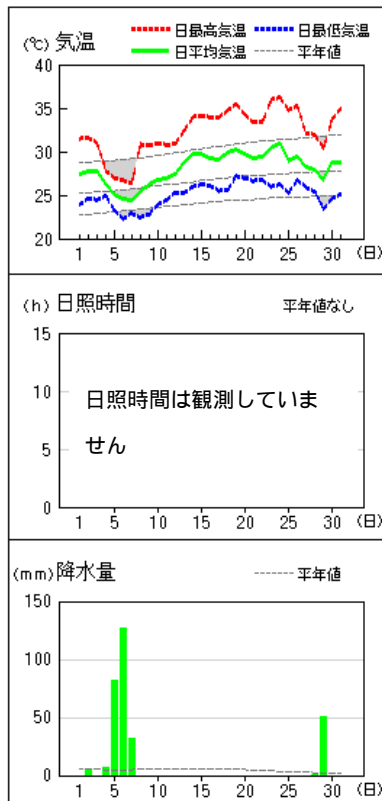
気象経過図 (2/2)

2018 年 7 月 1 日 ~ 7 月 31 日

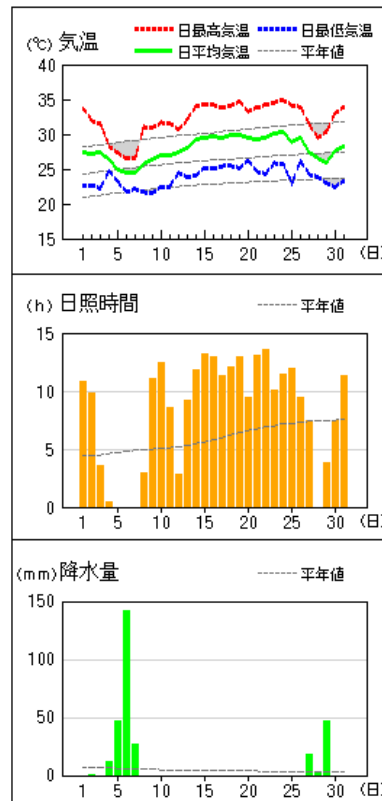
八尾



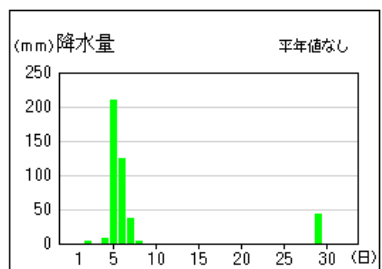
関空島



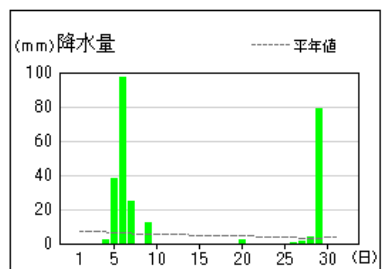
熊取



茨木



河内長野



警報・注意報発表状況(1/15)

：発表、：特別警報から警報、：特別警報から注意報、：警報から注意報、：継続、解：解除
 浸：浸水害、土：土砂災害、土浸：土砂災害・浸水害、斜体字：発表、下線：警報から注意報

	発表時刻	2018/7/1 19:17		2018/7/2 10:12		2018/7/2 14:45		2018/7/2 16:44		2018/7/2 16:57		2018/7/2 17:07		2018/7/2 17:18		2018/7/2 17:47			
		雷注意報	雷注意報	大雨注意報	雷注意報	洪水注意報	大雨注意報	雷注意報	洪水注意報	大雨注意報	雷注意報	洪水注意報	大雨警報	大雨注意報	雷注意報	洪水注意報	大雨警報	大雨注意報	雷注意報
大阪市	解																		
豊中市	解																		
池田市	解																		
吹田市	解																		
高槻市	解							解					浸				浸		
茨木市	解																		
箕面市	解																		
摂津市	解																		
島本町	解							解											
豊能町	解																		
能勢町	解																		
守口市	解																		
枚方市	解							解					浸				浸		
八尾市	解																		
寝屋川市	解												浸				浸		
大東市	解												浸				浸		
柏原市	解																		
門真市	解																		
東大阪市	解												浸				浸		
四條畷市	解												浸				浸		
交野市	解																		
富田林市	解																		
河内長野市	解																		
松原市	解																		
羽曳野市	解																		
藤井寺市	解																		
大阪狭山市	解																		
太子町	解																		
河南町	解																		
千早赤阪村	解																		
堺市	解																		
岸和田市	解																		
泉大津市	解																		
貝塚市	解																		
泉佐野市	解																		
和泉市	解																		
高石市	解																		
泉南市	解																		
阪南市	解																		
忠岡町	解																		
熊取町	解																		
田尻町	解																		
岬町	解																		

警報・注意報発表状況(2/15)

：発表、：特別警報から警報、：特別警報から注意報、：警報から注意報、：継続、解：解除
 浸：浸水害、土：土砂災害、土浸：土砂災害・浸水害、斜体字：発表、下線：警報から注意報

	発表時刻				発表時刻				発表時刻				発表時刻				発表時刻														
	2018/7/2 18:30				2018/7/2 19:10				2018/7/2 20:55				2018/7/2 23:48				2018/7/3 10:20				2018/7/3 16:14				2018/7/4 18:29				2018/7/5 1:20		
警報・注意報	大雨警報	大雨注意報	雷注意報	洪水注意報	大雨注意報	雷注意報	洪水注意報	大雨注意報	雷注意報	洪水注意報	大雨注意報	雷注意報	洪水注意報	強風注意報	波浪注意報	雷注意報	強風注意報	波浪注意報	雷注意報	強風注意報	波浪注意報	大雨注意報	雷注意報	強風注意報	波浪注意報						
大阪市					解					解																					
豊中市										解																					
池田市										解																					
吹田市										解																					
高槻市	浸							解	解	解																					
茨木市					解					解																					
箕面市										解																					
摂津市		解								解																					
島本町					解					解																					
豊能町										解																					
能勢町										解																					
守口市					解					解																					
枚方市	浸									解	解	解																			
八尾市										解																					
寝屋川市	浸						解	解	解	解																					
大東市					解					解																					
柏原市										解																					
門真市					解	解	解	解	解	解																					
東大阪市					解					解																					
四條畷市					解	解	解	解	解	解																					
交野市					解					解																					
富田林市										解																					
河内長野市										解																					
松原市										解																					
羽曳野市										解																					
藤井寺市										解																					
大阪狭山市										解																					
太子町										解																					
河南町										解																					
千早赤阪村										解																					
堺市					解	解	解	解	解	解																					
岸和田市										解																					
泉大津市										解																					
貝塚市										解																					
泉佐野市										解																					
和泉市				解						解																					
高石市										解																					
泉南市										解																					
阪南市										解																					
忠岡町										解																					
熊取町										解																					
田尻町										解																					
岬町										解																					

警報・注意報発表状況(3/15)

：発表、：特別警報から警報、：特別警報から注意報、：警報から注意報、：継続、解：解除
 浸：浸水害、土：土砂災害、土浸：土砂災害・浸水害、斜体字：発表、下線：警報から注意報

発表時刻	2018/7/5 2:07						2018/7/5 3:25						2018/7/5 4:21						2018/7/5 6:41									
	大雨注意報	雷注意報	強風注意報	波浪注意報	洪水注意報	大雨警報	大雨注意報	雷注意報	強風注意報	波浪注意報	洪水注意報	大雨警報	大雨注意報	雷注意報	強風注意報	波浪注意報	洪水注意報	大雨警報	大雨注意報	雷注意報	強風注意報	波浪注意報	洪水注意報					
大阪市																												
豊中市																												
池田市																												
吹田市																												
高槻市						土					土																	
茨木市						土					土																	
箕面市						土					土																	
摂津市																												
島本町																												
豊能町																												
能勢町																												
守口市																												
枚方市																												
八尾市																												
寝屋川市																												
大東市																												
柏原市																												
門真市																												
東大阪市																												
四條畷市																												
交野市																												
富田林市																												
河内長野市																												
松原市																												
羽曳野市																												
藤井寺市																												
大阪狭山市																												
太子町																												
河南町																												
千早赤阪村																												
堺市																												
岸和田市																												
泉大津市																												
貝塚市																												
泉佐野市																												
和泉市																												
高石市																												
泉南市																												
阪南市																												
忠岡町																												
熊取町																												
田尻町																												
岬町																												

警報・注意報発表状況 (4/15)

：発表、：特別警報から警報、：特別警報から注意報、：警報から注意報、：継続、解：解除
 浸：浸水害、土：土砂災害、土浸：土砂災害・浸水害、斜体字：発表、下線：警報から注意報

	発表時刻	2018/7/5 7:30						2018/7/5 7:50						2018/7/5 8:29									
		大雨警報	洪水警報	大雨注意報	雷注意報	強風注意報	波浪注意報	洪水注意報	大雨警報	洪水警報	大雨注意報	雷注意報	強風注意報	波浪注意報	洪水注意報	大雨警報	洪水警報	大雨注意報	雷注意報	強風注意報	波浪注意報	洪水注意報	
	大阪市	浸						浸							浸								
北大阪	豊中市	土浸						土浸							土浸								
	池田市	土浸						土浸							土浸								
	吹田市	土浸						土浸							土浸								
	高槻市	土						土浸							土浸								
	茨木市	土						土浸							土浸								
	箕面市	土浸						土浸							土浸								
	摂津市	浸						浸							浸								
	島本町	土						土							土								
	豊能町	土						土							土								
東部大阪	能勢町	土					土							土									
	守口市	浸						浸							浸								
	枚方市	土浸						土浸							土浸								
	八尾市																						
	寝屋川市	土浸						土浸							土浸								
	大東市	浸						浸							浸								
	柏原市																						
	門真市	浸						浸							浸								
	東大阪市	浸						浸							浸								
南河内	四條畷市	土浸						土浸							土浸								
	交野市	土						土							土								
	富田林市																						
	河内長野市																						
	松原市																						
	羽曳野市																						
	藤井寺市																						
	大阪狭山市																						
	太子町																						
泉州	河南町																						
	千早赤阪村																						
	堺市	浸						浸							浸								
	岸和田市	浸						浸							浸								
	泉大津市																						
	貝塚市	浸						浸							浸								
	泉佐野市																						
	和泉市																						
	高石市																						
	泉南市																						
阪南市																							
忠岡町																							
熊取町																							
田尻町																							
岬町																							

警報・注意報発表状況 (5/15)

：発表、：特別警報から警報、：特別警報から注意報、：警報から注意報、：継続、解：解除
 浸：浸水害、土：土砂災害、土浸：土砂災害・浸水害、斜体字：発表、下線：警報から注意報

発表時刻	2018/7/5 9:34							2018/7/5 10:09							2018/7/5 11:07							
	大雨警報	洪水警報	大雨注意報	雷注意報	強風注意報	波浪注意報	洪水注意報	大雨警報	洪水警報	大雨注意報	雷注意報	強風注意報	波浪注意報	洪水注意報	大雨警報	洪水警報	大雨注意報	雷注意報	強風注意報	波浪注意報	洪水注意報	
大阪市	浸							浸							浸							
豊中市	土浸							土浸							土浸							
池田市	土浸							土浸							土浸							
吹田市	土浸							土浸							土浸							
高槻市	土浸							土浸							土浸							
茨木市	土浸							土浸							土浸							
箕面市	土浸							土浸							土浸							
摂津市	浸							浸							浸							
島本町	土							土							土							
豊能町	土							土							土							
能勢町	土							土							土							
守口市	浸							浸							浸							
枚方市	土浸							土浸							土浸							
八尾市																						
寝屋川市	土浸							土浸							土浸							
大東市	浸							浸							浸							
柏原市																						
門真市	浸							浸							浸							
東大阪市	浸							浸							浸							
四條畷市	土浸							土浸							土浸							
交野市	土							土							土							
富田林市																						
河内長野市																						
松原市																						
羽曳野市																						
藤井寺市																						
大阪狭山市																						
太子町																						
河南町																						
千早赤阪村																						
堺市	浸							浸							浸							
岸和田市	浸							浸							浸							
泉大津市																						
貝塚市	浸							浸							浸							
泉佐野市																						
和泉市																						
高石市																						
泉南市																						
阪南市																						
忠岡町																						
熊取町																						
田尻町																						
岬町																						

警報・注意報発表状況 (6/15)

：発表、：特別警報から警報、：特別警報から注意報、：警報から注意報、：継続、解：解除
 浸：浸水害、土：土砂災害、土浸：土砂災害・浸水害、斜体字：発表、下線：警報から注意報

発表時刻	2018/7/5 12:48							2018/7/5 18:16						2018/7/5 23:14					
	大雨警報	洪水警報	大雨注意報	雷注意報	強風注意報	波浪注意報	洪水注意報	大雨警報	洪水警報	雷注意報	強風注意報	波浪注意報	洪水注意報	大雨警報	洪水警報	雷注意報	強風注意報	波浪注意報	洪水注意報
大阪市	浸							浸						浸					
豊中市	土浸							土浸						土浸					
池田市	土浸							土浸						土浸					
吹田市	土浸							土浸						土浸					
高槻市	土浸							土浸						土浸					
茨木市	土浸							土浸						土浸					
箕面市	土浸							土浸						土浸					
摂津市	浸							浸						浸					
島本町	土							土浸						土浸					
豊能町	土							土						土浸					
能勢町	土浸							土浸						土浸					
守口市	浸							浸						浸					
枚方市	土浸							土浸						土浸					
八尾市								土浸						土浸					
寝屋川市	土浸							土浸						土浸					
大東市	浸							土浸						土浸					
柏原市								土浸						土浸					
門真市	浸							浸						浸					
東大阪市	浸							土浸						土浸					
四條畷市	土浸							土浸						土浸					
交野市	土							土浸						土浸					
富田林市								土浸						土浸					
河内長野市								土浸						土浸					
松原市								浸						浸					
羽曳野市								土浸						土浸					
藤井寺市								浸						浸					
大阪狭山市								土浸						土浸					
太子町								土						土					
河南町								土						土					
千早赤阪村								土						土					
堺市	浸							土浸						土浸					
岸和田市	浸							土浸						土浸					
泉大津市								浸						浸					
貝塚市	浸							土浸						土浸					
泉佐野市								土浸						土浸					
和泉市								土浸						土浸					
高石市								浸						浸					
泉南市								土浸						土浸					
阪南市								土						土浸					
忠岡町								浸						浸					
熊取町								土浸						土浸					
田尻町								土浸						土浸					
岬町								土浸						土浸					

警報・注意報発表状況 (7/15)

：発表、：特別警報から警報、：特別警報から注意報、：警報から注意報、：継続、解：解除
 浸：浸水害、土：土砂災害、土浸：土砂災害・浸水害、斜体字：発表、下線：警報から注意報

発表時刻	2018/7/6 0:29						2018/7/6 0:59						2018/7/6 1:26						2018/7/6 1:44					
	大雨警報	洪水警報	雷注意報	強風注意報	波浪注意報	洪水注意報	大雨警報	洪水警報	雷注意報	強風注意報	波浪注意報	洪水注意報	大雨警報	洪水警報	雷注意報	強風注意報	波浪注意報	洪水注意報	大雨警報	洪水警報	雷注意報	強風注意報	波浪注意報	洪水注意報
大阪市	浸					浸						浸						浸						
豊中市	土浸					土浸						土浸						土浸						
池田市	土浸					土浸						土浸						土浸						
吹田市	土浸					土浸						土浸						土浸						
高槻市	土浸					土浸						土浸						土浸						
茨木市	土浸					土浸						土浸						土浸						
箕面市	土浸					土浸						土浸						土浸						
摂津市	浸					浸						浸						浸						
島本町	土浸					土浸						土浸						土浸						
豊能町	土浸					土浸						土浸						土浸						
能勢町	土浸					土浸						土浸						土浸						
守口市	浸					浸						浸						浸						
枚方市	土浸					土浸						土浸						土浸						
八尾市	土浸					土浸						土浸						土浸						
寝屋川市	土浸					土浸						土浸						土浸						
大東市	土浸					土浸						土浸						土浸						
柏原市	土浸					土浸						土浸						土浸						
門真市	浸					浸						浸						浸						
東大阪市	土浸					土浸						土浸						土浸						
四條畷市	土浸					土浸						土浸						土浸						
交野市	土浸					土浸						土浸						土浸						
富田林市	土浸					土浸						土浸						土浸						
河内長野市	土浸					土浸						土浸						土浸						
松原市	浸					浸						浸						浸						
羽曳野市	土浸					土浸						土浸						土浸						
藤井寺市	浸					浸						浸						浸						
大阪狭山市	土浸					土浸						土浸						土浸						
太子町	土					土						土						土						
河南町	土					土						土						土						
千早赤阪村	土					土						土						土						
堺市	土浸					土浸						土浸						土浸						
岸和田市	土浸					土浸						土浸						土浸						
泉大津市	浸					浸						浸						浸						
貝塚市	土浸					土浸						土浸						土浸						
泉佐野市	土浸					土浸						土浸						土浸						
和泉市	土浸					土浸						土浸						土浸						
高石市	浸					浸						浸						浸						
泉南市	土浸					土浸						土浸						土浸						
阪南市	土浸					土浸						土浸						土浸						
忠岡町	浸					浸						浸						浸						
熊取町	土浸					土浸						土浸						土浸						
田尻町	土浸					土浸						土浸						土浸						
岬町	土浸					土浸						土浸						土浸						

警報・注意報発表状況(8/15)

：発表、：特別警報から警報、：特別警報から注意報、：警報から注意報、：継続、解：解除
 浸：浸水害、土：土砂災害、土浸：土砂災害・浸水害、斜体字：発表、下線：警報から注意報

発表時刻	2018/7/6 2:20						2018/7/6 2:54						2018/7/6 10:21						2018/7/6 17:14					
	大雨警報	洪水警報	雷注意報	強風注意報	波浪注意報	洪水注意報	大雨警報	洪水警報	雷注意報	強風注意報	波浪注意報	洪水注意報	大雨警報	洪水警報	雷注意報	強風注意報	波浪注意報	洪水注意報	大雨警報	大雨注意報	雷注意報	強風注意報	波浪注意報	洪水注意報
大阪市	浸					浸						浸												
豊中市	土浸					土浸						土浸							土					
池田市	土浸					土浸						土浸							土					
吹田市	土浸					土浸						土浸							土					
高槻市	土浸					土浸						土浸							土					
茨木市	土浸					土浸						土浸							土					
箕面市	土浸					土浸						土浸							土					
摂津市	浸					浸						浸												
島本町	土浸					土浸						土浸							土					
豊能町	土浸					土浸						土浸							土					
能勢町	土浸					土浸						土浸							土					
守口市	浸					浸						浸												
枚方市	土浸					土浸						土浸							土					
八尾市	土浸					土浸						土浸							土					
寝屋川市	土浸					土浸						土浸							土					
大東市	土浸					土浸						土浸							土					
柏原市	土浸					土浸						土浸							土					
門真市	浸					浸						浸												
東大阪市	土浸					土浸						土浸							土					
四條畷市	土浸					土浸						土浸							土					
交野市	土浸					土浸						土浸							土					
富田林市	土浸					土浸						土浸							土					
河内長野市	土浸					土浸						土浸							土					
松原市	浸					浸						浸												
羽曳野市	土浸					土浸						土浸							土					
藤井寺市	浸					浸						浸												
大阪狭山市	土浸					土浸						土浸							土					
太子町	土					土						土							土					
河南町	土					土						土							土					
千早赤阪村	土					土						土							土					
堺市	土浸					土浸						土浸							土					
岸和田市	土浸					土浸						土浸							土					
泉大津市	浸					浸						浸												
貝塚市	土浸					土浸						土浸							土					
泉佐野市	土浸					土浸						土浸							土					
和泉市	土浸					土浸						土浸							土					
高石市	浸					浸						浸												
泉南市	土浸					土浸						土浸							土					
阪南市	土浸					土浸						土浸							土					
忠岡町	浸					浸						浸												
熊取町	土浸					土浸						土浸							土					
田尻町	土浸					土浸						土浸							土					
岬町	土浸					土浸						土浸							土					

警報・注意報発表状況(9/15)

：発表、：特別警報から警報、：特別警報から注意報、：警報から注意報、：継続、解：解除
 浸：浸水害、土：土砂災害、土浸：土砂災害・浸水害、斜体字：発表、下線：警報から注意報

発表時刻	2018/7/6 22:32						2018/7/7 6:14						2018/7/7 6:39						2018/7/7 10:22					
	大雨警報	大雨注意報	雷注意報	強風注意報	波浪注意報	洪水注意報	大雨警報	大雨注意報	雷注意報	強風注意報	波浪注意報	洪水注意報	大雨警報	大雨注意報	雷注意報	強風注意報	波浪注意報	洪水注意報	大雨警報	大雨注意報	雷注意報	強風注意報	波浪注意報	洪水注意報
大阪市						解																		
豊中市	土					解	土						土						土					
池田市	土					解	土						土						土					
吹田市	土					解	土						土						土					
高槻市	土					解	土						土						土					
茨木市	土					解	土						土						土					
箕面市	土					解	土						土						土					
摂津市						解																		
島本町	土					解	土						土						土					
豊能町	土					解	土						土						土					
能勢町	土					解	土						土						土					
守口市						解																		
枚方市	土					解	土						土						土					
八尾市						解																		
寝屋川市	土					解	土						土						土					
大東市	土					解	土						土						土					
柏原市						解																		
門真市						解																		
東大阪市						解																		
四條畷市	土					解	土						土						土					
交野市	土					解	土						土						土					
富田林市						解																		
河内長野市						解																		
松原市						解																		
羽曳野市						解																		
藤井寺市						解																		
大阪狭山市						解																		
太子町						解																		
河南町						解																		
千早赤阪村						解																		
堺市						解	土						土						土					
岸和田市						解	土						土						土					
泉大津市						解																		
貝塚市						解	土						土						土					
泉佐野市						解	土						土						土					
和泉市						解	土						土						土					
高石市						解																		
泉南市						解	土						土						土					
阪南市						解	土						土						土					
忠岡町						解																		
熊取町						解	土						土						土					
田尻町						解	土						土						土					
岬町						解	土						土						土					

警報・注意報発表状況 (10/15)

：発表、：特別警報から警報、：特別警報から注意報、：警報から注意報、：継続、解：解除
 浸：浸水害、土：土砂災害、土浸：土砂災害・浸水害、斜体字：発表、下線：警報から注意報

発表時刻		2018/7/7 22:51										2018/7/8 4:36		2018/7/8 6:54		2018/7/8 10:00		2018/7/8 18:08		2018/7/8 20:30		2018/7/8 23:36		2018/7/9 10:12		2018/7/9 14:09				
警報・注意報		大雨警報	大雨注意報	雷注意報	強風注意報	波浪注意報	洪水注意報	大雨警報	大雨注意報	雷注意報	大雨警報	大雨注意報	雷注意報	大雨注意報	雷注意報	大雨注意報	雷注意報	大雨注意報	雷注意報	大雨注意報	雷注意報	大雨注意報	雷注意報	大雨警報	大雨注意報	雷注意報	大雨注意報	雷注意報		
北大阪	大阪市				解	解	解		解										解											
	豊中市	土			解			土		土									解	解										
	池田市	土			解			土		土									解	解										
	吹田市	土			解														解	解										
	高槻市	土			解			土		土									解	解					土					
	茨木市	土			解			土		土									解					土	土					
	箕面市	土			解			土		土									解					土	土					
	摂津市				解				解										解											
	島本町	土			解														解	解										
	豊能町	土			解			土		土									解	解										
能勢町	土			解		解	土		土									解	解											
東部大阪	守口市				解				解										解											
	枚方市	土			解			土											解	解				土						
	八尾市				解				解										解											
	寝屋川市	土			解			土											解	解										
	大東市				解				解										解											
	柏原市		解		解														解											
	門真市		解		解														解											
	東大阪市				解				解										解											
	四條畷市				解				解										解											
	交野市	土			解														解	解										
南河内	富田林市				解				解										解											
	河内長野市				解				解										解											
	松原市		解		解														解	解										
	羽曳野市				解				解										解	解										
	藤井寺市		解		解														解	解										
	大阪狭山市		解		解														解	解										
	太子町		解		解														解	解										
	河南町		解		解														解	解										
千早赤阪村		解		解														解	解											
泉州	堺市				解	解			解										解											
	岸和田市				解	解								解					解	解										
	泉大津市		解		解	解								解					解	解										
	貝塚市				解	解								解					解	解										
	泉佐野市				解	解								解					解	解										
	和泉市				解									解					解	解										
	高石市		解		解	解								解					解	解										
	泉南市				解	解								解					解	解										
	阪南市				解	解								解					解	解										
	忠岡町		解		解	解								解					解	解										
	熊取町				解									解					解	解										
田尻町				解	解								解					解	解											
岬町	土			解	解													解	解											

警報・注意報発表状況 (11/15)

：発表、：特別警報から警報、：特別警報から注意報、：警報から注意報、：継続、解：解除
 浸：浸水害、土：土砂災害、土浸：土砂災害・浸水害、斜体字：発表、下線：警報から注意報

	発表時刻												
	2018/7/9 14:52	2018/7/9 17:04	2018/7/9 18:28	2018/7/9 19:21	2018/7/9 20:36	2018/7/9 21:22							
警報・注意報	大雨警報	大雨注意報	雷注意報	洪水注意報	大雨警報	大雨注意報	雷注意報	洪水注意報	大雨警報	大雨注意報	雷注意報	洪水注意報	
大阪市													解
豊中市													解
池田市													解
吹田市													解
高槻市	土			土		土			土				解
茨木市	土			土		土			土				解
箕面市	土			土		土			土				解
摂津市													解
島本町	土			土		土			土				解
豊能町													解
能勢町													解
守口市													解
枚方市	土			土		土			土				解
八尾市													解
寝屋川市	土			土		土			土				解
大東市													解
柏原市													解
門真市													解
東大阪市													解
四條畷市												解	解
交野市	土			土		土			土			解	解
富田林市													解
河内長野市													解
松原市									浸		解		解
羽曳野市													解
藤井寺市													解
大阪狭山市									浸				解
太子町													解
河南町													解
千早赤阪村													解
堺市									浸				解
岸和田市												解	解
泉大津市											解	解	解
貝塚市											解		解
泉佐野市											解		解
和泉市													解
高石市									浸				解
泉南市											解		解
阪南市											解		解
忠岡町													解
熊取町													解
田尻町													解
岬町													解

警報・注意報発表状況 (13/15)

：発表、：特別警報から警報、：特別警報から注意報、：警報から注意報、：継続、解：解除
 浸：浸水害、土：土砂災害、土浸：土砂災害・浸水害、斜体字：発表、下線：警報から注意報

発表時刻		2018/7/20 10:08		2018/7/20 19:43		2018/7/20 20:50		2018/7/21 9:49		2018/7/21 19:47		2018/7/23 10:16		2018/7/23 18:37		2018/7/25 10:07		2018/7/25 20:06		2018/7/26 6:18		2018/7/26 7:46		2018/7/26 17:14		2018/7/27 5:27		2018/7/27 8:16		2018/7/27 22:52		2018/7/28 10:38					
警報・注意報		雷注意報	大雨注意報	雷注意報	大雨注意報	雷注意報	大雨注意報	雷注意報	大雨注意報	雷注意報	大雨注意報	雷注意報	大雨注意報	雷注意報	大雨注意報	雷注意報	大雨注意報	雷注意報	大雨注意報	雷注意報	大雨注意報	雷注意報	大雨注意報	雷注意報	大雨注意報	雷注意報	大雨注意報	雷注意報	大雨注意報	雷注意報	大雨注意報	雷注意報	大雨注意報				
北大阪	大阪市																																				
	豊中市																																				
	池田市																																				
	吹田市																																				
	高槻市																																				
	茨木市																																				
	箕面市																																				
	摂津市																																				
	島本町																																				
	豊能町																																				
能勢町																																					
東部大阪	守口市																																				
	枚方市																																				
	八尾市																																				
	寝屋川市																																				
	大東市																																				
	柏原市																																				
	門真市																																				
	東大阪市																																				
	四條畷市																																				
	交野市																																				
南河内	富田林市																																				
	河内長野市																																				
	松原市																																				
	羽曳野市																																				
	藤井寺市																																				
	大阪狭山市																																				
	太子町																																				
	河南町																																				
	千早赤阪村																																				
	堺市																																				
泉州	岸和田市																																				
	泉大津市																																				
	貝塚市																																				
	泉佐野市																																				
	和泉市																																				
	高石市																																				
	泉南市																																				
	阪南市																																				
	忠岡町																																				
	熊取町																																				
田尻町																																					
岬町																																					

警報・注意報発表状況 (14/15)

：発表、：特別警報から警報、：特別警報から注意報、：警報から注意報、：継続、解：解除
 浸：浸水害、土：土砂災害、土浸：土砂災害・浸水害、斜体字：発表、下線：警報から注意報

発表時刻	2018/7/28 16:08			2018/7/28 18:16						2018/7/29 2:22						2018/7/29 3:02					
	暴風警報	波浪警報	雷注意報	大雨警報	暴風警報	波浪警報	大雨注意報	雷注意報	洪水注意報	大雨警報	洪水警報	暴風警報	波浪警報	雷注意報	洪水注意報	大雨警報	洪水警報	暴風警報	波浪警報	雷注意報	洪水注意報
北大阪	大阪市			浸						浸					浸						
	豊中市			土浸						土浸					土浸						
	池田市									土浸					土浸						
	吹田市									土浸					土浸						
	高槻市			土						土浸					土浸						
	茨木市			土						土浸					土浸						
	箕面市			土						土浸					土浸						
	摂津市									浸					浸						
	島本町									土浸					土浸						
	豊能町									土					土						
能勢町									土					土							
東部大阪	守口市									浸					浸						
	枚方市			土浸						土浸					土浸						
	八尾市			土						土浸					土浸						
	寝屋川市			土浸						土浸					土浸						
	大東市									土浸					土浸						
	柏原市				浸					土浸					土浸						
	門真市				浸					浸					浸						
	東大阪市				浸					土浸					土浸						
	四條畷市				土					土浸					土浸						
	交野市				土					土浸					土浸						
南河内	富田林市			土						土浸					土浸						
	河内長野市			土浸						土浸					土浸						
	松原市				浸					浸					浸						
	羽曳野市									土浸					土浸						
	藤井寺市									浸					浸						
	大阪狭山市									土浸					土浸						
	太子町			土						土					土						
	河南町			土						土					土						
	千早赤阪村				土					土					土						
	泉州	堺市			土浸						土浸					土浸					
岸和田市				土浸						土浸					土浸						
泉大津市				浸						浸					浸						
貝塚市				土浸						土浸					土浸						
泉佐野市				土						土浸					土浸						
和泉市				土浸						土浸					土浸						
高石市				浸						浸					浸						
泉南市				土						土浸					土浸						
阪南市										土					土						
忠岡町										浸					浸						
熊取町					土					土浸					土浸						
田尻町										土浸					土浸						
岬町										土浸					土浸						

警報・注意報発表状況 (15/15)

：発表、：特別警報から警報、：特別警報から注意報、：警報から注意報、：継続、解：解除
 浸：浸水害、土：土砂災害、土浸：土砂災害・浸水害、斜体字：発表、下線：警報から注意報

	発表時刻	2018/7/29 3:53					2018/7/29 7:52					2018/7/29 10:10					2018/7/29 15:26					2018/7/29 18:17		
	警報・注意報	大雨警報	洪水警報	暴風警報	波浪警報	雷注意報	洪水注意報	大雨警報	洪水警報	大雨注意報	雷注意報	強風注意報	波浪注意報	洪水注意報	大雨警報	洪水警報	大雨注意報	雷注意報	強風注意報	波浪注意報	大雨注意報	雷注意報		
大阪市	浸																							
豊中市	土浸							解																
池田市	土浸						解	解																
吹田市	土浸																							
高槻市	土浸																							
茨木市	土浸											解												
箕面市	土浸																							
摂津市	浸						解	解																
島本町	土浸						解	解																
豊能町	土						解																	
能勢町	土						解																	
守口市	浸						解	解																
枚方市	土浸											解												
八尾市	土浸																							
寝屋川市	土浸							解																
大東市	土浸							解																
柏原市	土浸																							
門真市	浸						解	解																
東大阪市	土浸																							
四條畷市	土浸							解																
交野市	土浸							解																
富田林市	土浸							解																
河内長野市	土浸											解												
松原市	浸						解	解																
羽曳野市	土浸							解																
藤井寺市	浸						解	解																
大阪狭山市	土浸							解																
太子町	土							解																
河南町	土							解																
千早赤阪村	土							解																
堺市	土浸							解																
岸和田市	土浸							解																
泉大津市	浸						解	解																
貝塚市	土浸						解					解												
泉佐野市	土浸						解					解												
和泉市	土浸							解																
高石市	浸						解	解																
泉南市	土浸							解				解												
阪南市	土							解																
忠岡町	浸						解	解																
熊取町	土浸							解				解												
田尻町	土浸							解																
岬町	土浸							解																

各種情報発表状況

毎月、大阪府に発表のあった下記の情報を掲載しています。

「記録的短時間大雨情報、土砂災害警戒情報、指定河川洪水予報、竜巻注意情報、高温注意情報、天候情報、異常天候早期警戒情報」

1. 土砂災害警戒情報

*印は、新たに警戒対象となった市町村を示します。

標題及び警戒対象地域	発表時間	
大阪府土砂災害警戒情報 第1号 箕面市*	7月5日	4時10分
大阪府土砂災害警戒情報 第2号 枚方市* 茨木市* 箕面市	7月5日	7時55分
大阪府土砂災害警戒情報 第3号 豊中市* 高槻市* 枚方市 茨木市 箕面市	7月5日	9時35分
大阪府土砂災害警戒情報 第4号 豊中市 池田市* 高槻市 枚方市 茨木市 箕面市 豊能町*	7月5日	9時50分
大阪府土砂災害警戒情報 第5号 豊中市 池田市 高槻市 枚方市 茨木市 箕面市 豊能町 能勢町*	7月5日	12時50分
大阪府土砂災害警戒情報 第6号 豊中市 池田市 高槻市 枚方市 茨木市 箕面市 島本町* 豊能町 能勢町	7月5日	19時45分
大阪府土砂災害警戒情報 第7号 豊中市 池田市 吹田市* 高槻市 枚方市 茨木市 箕面市 島本町 豊能町 能勢町	7月5日	22時15分
大阪府土砂災害警戒情報 第8号 豊中市 池田市 吹田市 高槻市 枚方市 茨木市 寝屋川市* 箕面市 交野市* 島本町 豊能町 能勢町	7月5日	22時55分
大阪府土砂災害警戒情報 第9号 豊中市 池田市 吹田市 高槻市 枚方市 茨木市 寝屋川市 箕面市 四條畷市* 交野市 島本町 豊能町 能勢町	7月6日	0時40分
大阪府土砂災害警戒情報 第10号 豊中市 池田市 吹田市 高槻市 貝塚市* 枚方市 茨木市 寝屋川市 大東市* 箕面市 四條畷市 交野市 島本町 豊能町 能勢町	7月6日	1時15分
大阪府土砂災害警戒情報 第11号 岸和田市* 豊中市 池田市 吹田市 高槻市 貝塚市 枚方市 茨木市 寝屋川市 大東市 和泉市* 箕面市 四條畷市 交野市 島本町 豊能町 能勢町	7月6日	1時30分
大阪府土砂災害警戒情報 第12号 堺市* 岸和田市 豊中市 池田市 吹田市 高槻市 貝塚市 枚方市 茨木市 寝屋川市 大東市 和泉市 箕面市 四條畷市 交野市 島本町 豊能町 能勢町	7月6日	2時05分

土砂災害警戒情報(前ページからの続き)

大阪府土砂災害警戒情報 第 1 3 号 堺市 岸和田市 豊中市 池田市 吹田市 高槻市 貝塚市 枚方市 茨木市 寝屋川市 大東市 和泉市 箕面市 羽曳野市* 四條畷市 交野市 島本町 豊能町 能勢町	7月6日	2時45分
大阪府土砂災害警戒情報 第 1 4 号 堺市 岸和田市 豊中市 池田市 吹田市 高槻市 貝塚市 枚方市 茨木市 泉佐野市* 寝屋川市 大東市 和泉市 箕面市 羽曳野市 四條畷市 交野市 島本町 豊能町 能勢町 熊取町* 岬町*	7月6日	3時40分
大阪府土砂災害警戒情報 第 1 5 号 堺市 岸和田市 豊中市 池田市 吹田市 高槻市 貝塚市 枚方市 茨木市 泉佐野市 寝屋川市 大東市 和泉市 箕面市 羽曳野市 泉南市* 四條畷市 交野市 島本町 豊能町 能勢町 熊取町 岬町	7月6日	4時35分
大阪府土砂災害警戒情報 第 1 6 号 堺市 岸和田市 豊中市 池田市 吹田市 高槻市 貝塚市 枚方市 茨木市 泉佐野市 富田林市* 寝屋川市 河内長野市* 大東市 和泉市 箕面市 羽曳野市 泉南市 四條畷市 交野市 大阪狭山市* 阪南市* 島本町 豊能町 能勢町 熊取町 岬町 千早赤阪村*	7月6日	5時20分
大阪府土砂災害警戒情報 第 1 7 号 堺市 岸和田市 豊中市 池田市 吹田市 高槻市 貝塚市 枚方市 茨木市 八尾市* 泉佐野市 富田林市 寝屋川市 河内長野市 大東市 和泉市 箕面市 羽曳野市 泉南市 四條畷市 交野市 大阪狭山市 阪南市 島本町 豊能町 能勢町 熊取町 岬町 千早赤阪村	7月6日	5時40分
大阪府土砂災害警戒情報 第 1 8 号 堺市 岸和田市 豊中市 池田市 吹田市 高槻市 貝塚市 枚方市 茨木市 八尾市 泉佐野市 富田林市 寝屋川市 河内長野市 大東市 和泉市 箕面市 羽曳野市 泉南市 四條畷市 交野市 大阪狭山市 阪南市 島本町 豊能町 能勢町 熊取町 田尻町* 岬町 千早赤阪村	7月6日	6時30分
大阪府土砂災害警戒情報 第 1 9 号 豊中市 池田市 吹田市 高槻市 枚方市 茨木市 寝屋川市 箕面市 交野市 豊能町 能勢町	7月6日	20時25分
大阪府土砂災害警戒情報 第 2 0 号 豊中市 池田市 高槻市 枚方市 茨木市 寝屋川市 箕面市 豊能町 能勢町	7月7日	11時55分
大阪府土砂災害警戒情報 第 2 1 号 茨木市 箕面市	7月8日	5時35分
大阪府土砂災害警戒情報 第 2 2 号 全警戒解除	7月8日	9時20分
大阪府土砂災害警戒情報 第 1 号 枚方市* 交野市*	7月9日	15時05分
大阪府土砂災害警戒情報 第 2 号 全警戒解除	7月9日	16時15分

2. 指定河川洪水予報

大和川上流

標題	発表時間	
大和川上流氾濫警戒情報 第 1 号	7月6日	3時40分
大和川上流氾濫注意情報(警戒情報解除) 第 2 号	7月6日	8時45分
大和川上流氾濫注意情報解除 第 3 号	7月6日	9時10分

大和川下流

標題	発表時間	
大和川下流氾濫注意情報 第 1 号	7月6日	4時35分
大和川下流氾濫注意情報解除 第 2 号	7月6日	9時50分

桂川下流

標題	発表時間	
桂川下流氾濫注意情報 第 1 号	7月5日	21時00分
桂川下流氾濫警戒情報 第 2 号	7月5日	21時55分
桂川下流氾濫危険情報 第 3 号	7月5日	22時15分
桂川下流氾濫注意情報解除 第 4 号	7月6日	5時30分
桂川下流氾濫警戒情報 第 1 号	7月6日	12時00分
桂川下流氾濫危険情報 第 2 号	7月6日	13時55分
桂川下流氾濫危険情報 第 3 号	7月6日	17時50分
桂川下流氾濫警戒情報 第 4 号	7月6日	23時50分
桂川下流氾濫注意情報(警戒情報解除) 第 5 号	7月7日	0時40分
桂川下流氾濫注意情報解除 第 6 号	7月7日	1時20分

大津川水系牛滝川

標題	発表時間	
大津川水系牛滝川氾濫注意情報 第 1 号	7月6日	2時25分
大津川水系牛滝川氾濫注意情報解除 第 2 号	7月6日	11時05分

淀川水系寝屋川

標題	発表時間	
淀川水系寝屋川流域氾濫注意情報 第 1 号	7月6日	0時40分
淀川水系寝屋川流域氾濫警戒情報 第 2 号	7月6日	1時30分
淀川水系寝屋川流域氾濫注意情報解除 第 3 号	7月6日	12時05分

淀川水系神崎川・安威川

標題	発表時間	
淀川水系神崎川・安威川氾濫警戒情報 第 1 号	7月5日	22時50分
淀川水系神崎川・安威川氾濫注意情報解除 第 2 号	7月6日	1時00分

3 . 竜巻注意情報

標 題	発 表 時 間	
大阪府竜巻注意情報 第 1 号	7月2日	15時26分
大阪府竜巻注意情報 第 1 号	7月18日	16時26分
大阪府竜巻注意情報 第 1 号	7月20日	17時52分
大阪府竜巻注意情報 第 1 号	7月29日	1時29分
大阪府竜巻注意情報 第 2 号	7月29日	3時35分
大阪府竜巻注意情報 第 3 号	7月29日	4時30分

4 . 高温注意情報

標 題	発 表 時 間	
大阪府高温注意情報 第 1 号	7月1日	4時43分
大阪府高温注意情報 第 1 号	7月2日	4時40分
大阪府高温注意情報 第 1 号	7月3日	4時48分
大阪府高温注意情報 第 1 号	7月9日	10時40分
大阪府高温注意情報 第 1 号	7月10日	4時42分
大阪府高温注意情報 第 1 号	7月11日	12時04分
大阪府高温注意情報 第 1 号	7月13日	4時35分
大阪府高温注意情報 第 1 号	7月14日	4時38分
大阪府高温注意情報 第 1 号	7月15日	4時46分
大阪府高温注意情報 第 1 号	7月16日	4時39分
大阪府高温注意情報 第 1 号	7月17日	4時43分
大阪府高温注意情報 第 1 号	7月18日	4時42分
大阪府高温注意情報 第 1 号	7月19日	4時50分
大阪府高温注意情報 第 1 号	7月20日	4時43分
大阪府高温注意情報 第 1 号	7月21日	4時42分
大阪府高温注意情報 第 1 号	7月22日	4時39分
大阪府高温注意情報 第 1 号	7月23日	4時39分
大阪府高温注意情報 第 1 号	7月24日	4時37分
大阪府高温注意情報 第 1 号	7月25日	4時41分
大阪府高温注意情報 第 1 号	7月26日	4時43分
大阪府高温注意情報 第 1 号	7月27日	5時00分
大阪府高温注意情報 第 1 号	7月29日	4時44分
大阪府高温注意情報 第 1 号	7月30日	4時40分
大阪府高温注意情報 第 1 号	7月31日	4時39分

5 . 天候情報

標 題	発 表 時 間	
梅雨の時期に関する近畿地方気象情報 第 2 号	7月9日	11時00分
長期間の高温に関する大阪府気象情報 第 1 号	7月23日	15時25分

6 . 異常天候早期警戒情報

標 題	発 表 時 間	
気温に関する異常天候早期警戒情報（近畿地方）	7月2日	14時30分
高温に関する異常天候早期警戒情報（近畿地方）	7月5日	14時30分
高温に関する異常天候早期警戒情報（近畿地方）	7月9日	14時30分
高温に関する異常天候早期警戒情報（近畿地方）	7月12日	14時30分
高温に関する異常天候早期警戒情報（近畿地方）	7月17日	14時30分
高温に関する異常天候早期警戒情報（近畿地方）	7月19日	14時30分
高温に関する異常天候早期警戒情報（近畿地方）	7月23日	14時30分
高温に関する異常天候早期警戒情報（近畿地方）	7月26日	14時30分
高温に関する異常天候早期警戒情報（近畿地方）	7月30日	14時30分

気象災害（気象速報の発表）

平成 30 年 7 月 5 日から 8 日にかけての前線による大雨について、大阪府の気象速報を発表しました。

<https://www.jma-net.go.jp/osaka/kikou/saigai/pdf/sokuhou/20180709.pdf>

トピックス

近畿地方の梅雨明けについて

近畿地方は 7 月 9 日ごろ梅雨明けしたと見られます（速報値）。平年（7 月 21 日ごろ）より 12 日早く、昨年（7 月 13 日ごろ）より 4 日早くなりました。

7 月の高温について

大阪（大阪市）の本年 7 月の月平均気温は、29.5 でした。これは、1883（明治 16）年の統計開始以来 7 月の月平均気温としては高い方から 2 位の記録です。なお、1 位の記録は 1994（平成 6）年の 29.9 です。

また、7 月 19 日の大阪の日最高気温は 38.0 で 7 月としては統計開始以来 1 位タイの値となりました。同じ値は 1994（平成 6）年 7 月 16 日に観測しています。

情報のご案内

「大阪府の気象」に記載されていない詳細なデータや最新のデータについては気象庁ホームページ <https://www.jma.go.jp/jma/index.html> をご覧ください。

- ・ 府県の気象及び近畿地方の天候等

<https://www.jma-net.go.jp/osaka/kikou/chihou/chihou.html>

- ・ 過去の気象データ検索

<https://www.data.jma.go.jp/obd/stats/etrn/index.php>

- ・ 過去の気象データ検索（大阪府）

https://www.data.jma.go.jp/obd/stats/etrn/select/prefecture.php?prec_no=62&block_no=&year=&month=&day=&view=

「地点」、「年月日」、「データの種類」を選択することによって気温、降水量などの観測データを検索します。天気概況、平年値、極値・順位値も検索できます。

- ・ 過去の気象データ・ダウンロード

<https://www.data.jma.go.jp/gmd/risk/obsdl/index.php>

お問い合わせ先

大阪管区气象台 気象防災部 防災調査課
電話：06-6949-6308