

大阪府の気象

平成30年(2018年)9月

目次

気象概況	1
大阪の気温・降水量・日照時間	1
気象分布図	2
気象経過図	3
警報・注意報発表状況	5
各種情報発表状況	18
気象災害(気象速報の発表)	20
トピックス	20
・9月の日照不足について	
・台風第21号による極値更新について	

警報・注意報、各種情報発表状況以外は速報値です。

大阪管区気象台

気象概況

前線の影響で曇りや雨の日が多くなり、大雨となった日もありました。

なお、4 日には台風第 21 号の影響で、30 日には台風第 24 号の影響で大雨となりました。

平均気温は低く、降水量はかなり多く、日照時間はかなり少なくなりました。

《上旬》前線の影響で雨の日が多くなり、大雨となった日もありました。また、4 日には台風第 21 号が兵庫県を北上した影響で暴風雨となりました。

平均気温は低く、降水量はかなり多く、日照時間はかなり少なくなりました。

《中旬》前線の影響で曇りや雨の日が多くなりました。

平均気温は低く、降水量は平年並、日照時間は少なくなりました。

《下旬》前線の影響で曇りや雨の日が多くなりました。また、30 日には台風第 24 号が和歌山県に上陸した影響で大雨となりました。

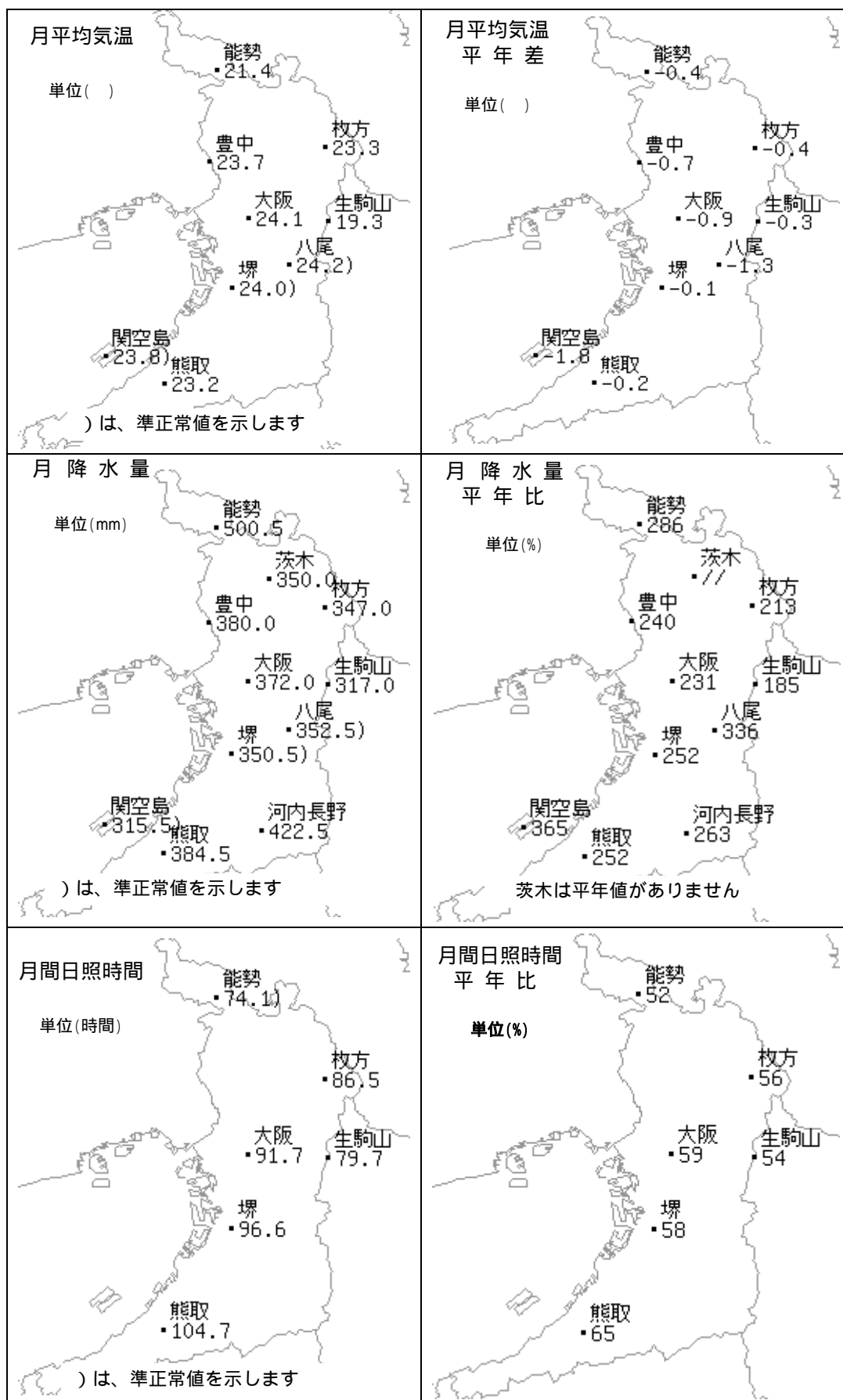
平均気温は平年並、降水量はかなり多く、日照時間は少なくなりました。

大阪の気温・降水量・日照時間

	平均気温()			降水量(mm)			日照時間(h)		
	本年	平年	平年差 階級	本年	平年	平年比 階級	本年	平年	平年比 階級
上旬	25.9	27.0	-1.1 低い	171.5	41.5	413% かなり多い	30.1	60.9	49% かなり少ない
中旬	24.2	25.1	-0.9 低い	33.0	59.3	56% 平年並	34.0	51.1	67% 少ない
下旬	22.0	22.8	-0.8 平年並	167.5	59.9	280% かなり多い	27.6	44.8	62% 少ない
月	24.1	25.0	-0.9 低い	372.0	160.7	231% かなり多い	91.7	156.7	59% かなり少ない

(注)「低い(少ない)」「平年並」「高い(多い)」の階級は、1981～2010 年における 30 年間の観測値をもとに、これらが等しい割合で各階級に振り分けられる(各階級が 10 個ずつになる)ように決めています。また、値が 1981～2010 年の下位または上位 10%に相当する場合には、「かなり低い(少ない)」「かなり高い(多い)」と表現します。

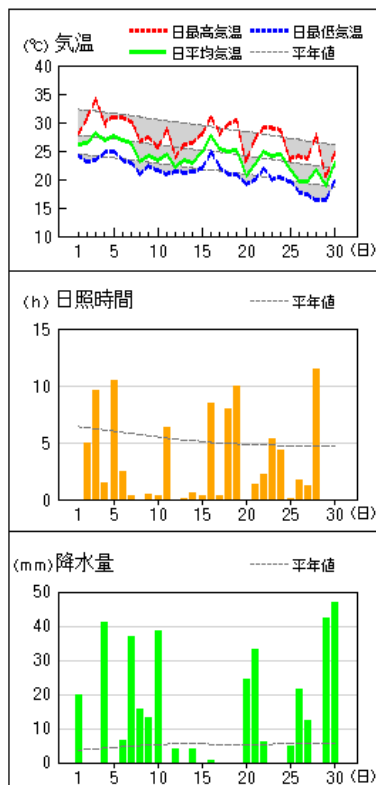
気象分布図



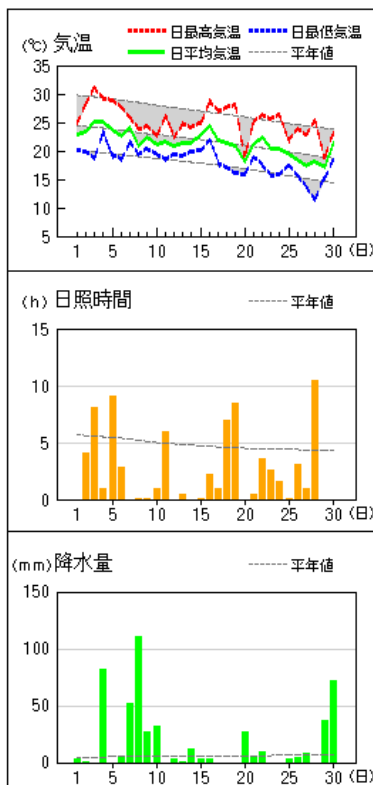
気象経過図 (1/2)

2018 年 9 月 1 日 ~ 9 月 30 日

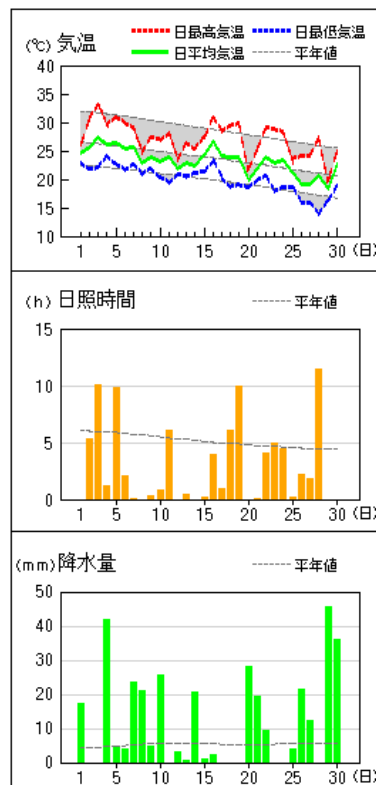
大阪



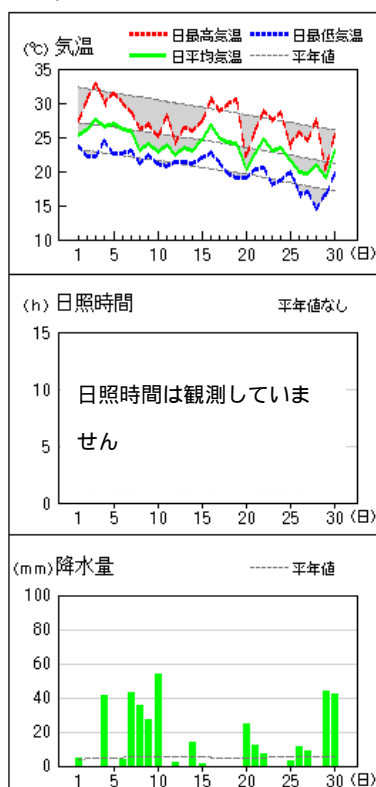
能勢



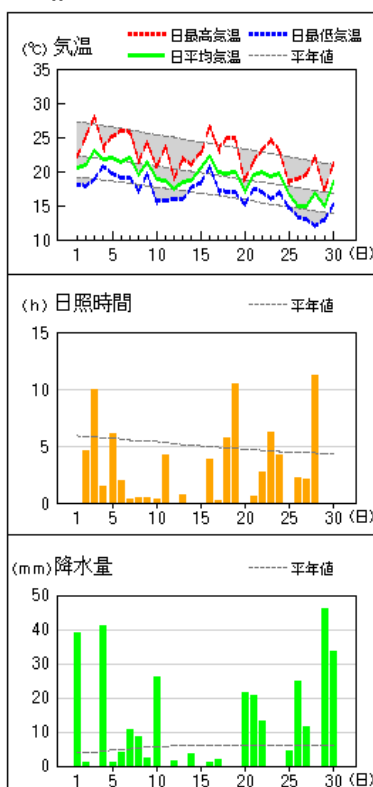
枚方



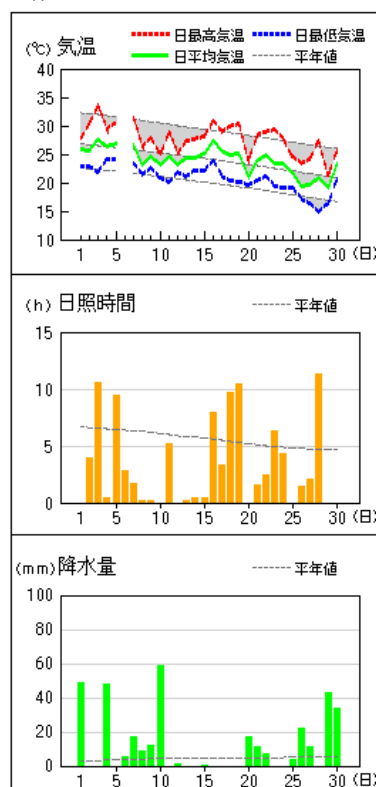
豊中



生駒山



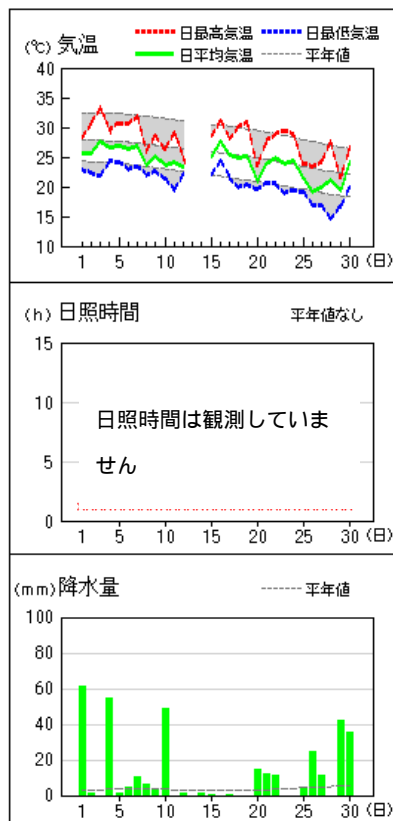
堺



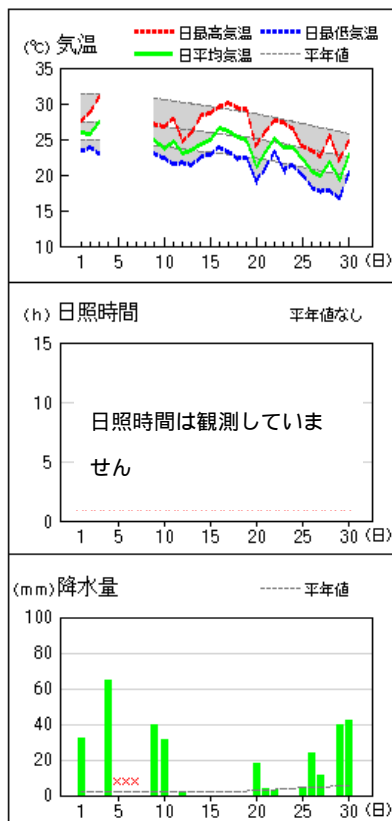
気象経過図 (2/2)

2018 年 9 月 1 日 ~ 9 月 30 日

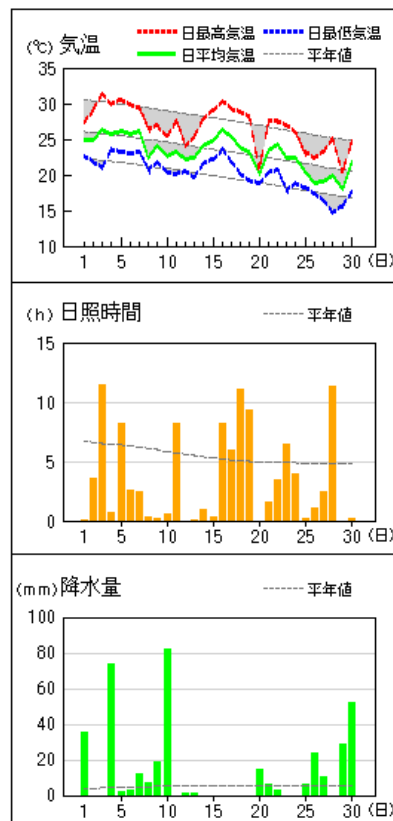
八尾



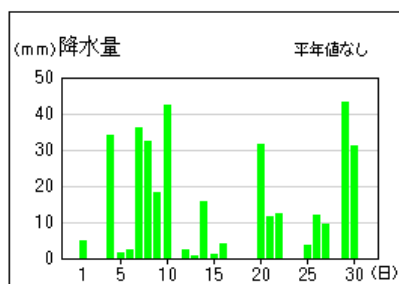
関空島



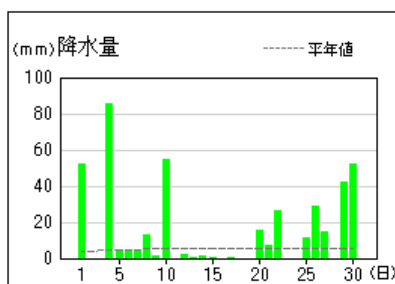
熊取



茨木



河内長野



この期間、能勢、堺、八尾、関空島では一時欠測があります。

警報・注意報発表状況 (1/13)

：発表、：特別警報から警報、：特別警報から注意報、：警報から注意報、：継続、解：解除
 浸：浸水害、土：土砂災害、土浸：土砂災害・浸水害、斜体字：発表、下線：警報から注意報

	発表時刻		2018/9/1 6:33		2018/9/1 7:21		2018/9/1 7:45		2018/9/1 9:15		2018/9/1 9:48		2018/9/1 11:29				
	警報・注意報		大雨注意報	雷注意報	大雨警報	大雨注意報	雷注意報	洪水注意報	大雨警報	洪水警報	大雨注意報	雷注意報	洪水注意報	洪水警報	大雨注意報	雷注意報	洪水注意報
大阪市					浸												解
豊中市																	
池田市																	
吹田市																	
高槻市																	
茨木市																	
箕面市																	
摂津市																	
島本町																	
豊能町																	
能勢町																	
守口市																	
枚方市																	
八尾市							浸		浸					解	解		
寝屋川市																	
大東市																	
柏原市				浸					浸					解	解		
門真市																	
東大阪市																	解
四條畷市																	解
交野市																	
富田林市																	解
河内長野市																	解
松原市				浸			浸		浸								解
羽曳野市																	解
藤井寺市																	解
大阪狭山市																	解
太子町																	解
河南町																	解
千早赤阪村																	解
堺市				浸			浸		浸								解
岸和田市																	解
泉大津市																	解
貝塚市																	解
泉佐野市																	解
和泉市																	解
高石市																	解
泉南市																	解
阪南市																	
忠岡町																	解
熊取町																	解
田尻町																	解
岬町																	

警報・注意報発表状況 (3/13)

：発表、：特別警報から警報、：特別警報から注意報、：警報から注意報、：継続、解：解除
 浸：浸水害、土：土砂災害、土浸：土砂災害・浸水害、斜体字：発表、下線：警報から注意報

	発表時刻	2018/9/4 11:49							2018/9/4 12:51							2018/9/4 13:34							2018/9/4 14:07								
		大雨警報	洪水警報	暴風警報	波浪警報	高潮警報	雷注意報	洪水注意報	大雨警報	洪水警報	暴風警報	波浪警報	高潮警報	雷注意報	洪水注意報	大雨警報	洪水警報	暴風警報	波浪警報	高潮警報	雷注意報	洪水注意報	大雨警報	洪水警報	暴風警報	波浪警報	高潮警報	雷注意報	洪水注意報		
北大阪	大阪市	浸						浸						浸						浸											
	豊中市	土浸						土浸						土浸						土浸											
	池田市	土浸						土浸						土浸						土浸											
	吹田市	土浸						土浸						土浸						土浸											
	高槻市	土浸						土浸						土浸						土浸											
	茨木市	土浸						土浸						土浸						土浸											
	箕面市	土浸						土浸						土浸						土浸											
	摂津市	浸						浸						浸						浸											
	島本町	土浸						土浸						土浸						土浸											
	豊能町	土浸						土浸						土浸						土浸											
	能勢町	土浸						土浸						土浸						土浸											
	守口市	浸						浸						浸						浸											
	枚方市	土浸						土浸						土浸						土浸											
	八尾市	土浸						土浸						土浸						土浸											
東部大阪	寝屋川市	土浸						土浸						土浸						土浸											
	大東市	浸						浸						浸						浸											
	柏原市	浸						浸						浸						浸											
	門真市	浸						浸						浸						浸											
	東大阪市	浸						浸						浸						浸											
	四條畷市	土浸						土浸						土浸						土浸											
	交野市	土浸						土浸						土浸						土浸											
	富田林市	土浸						土浸						土浸						土浸											
	河内長野市	土浸						土浸						土浸						土浸											
	松原市	浸						浸						浸						浸											
南河内	羽曳野市	土浸						土浸						土浸						土浸											
	藤井寺市	浸						浸						浸						浸											
	大阪狭山市	浸						浸						浸						土浸											
	太子町	土浸						土浸						土浸						土浸											
	河南町	土浸						土浸						土浸						土浸											
	千早赤阪村	土						土						土						土											
	堺市	土浸						土浸						土浸						土浸											
	岸和田市	土浸						土浸						土浸						土浸											
	泉大津市	浸						浸						浸						浸											
	貝塚市	土浸						土浸						土浸						土浸											
泉州	泉佐野市	浸						土浸						土浸						土浸											
	和泉市	土浸						土浸						土浸						土浸											
	高石市	浸						浸						浸						浸											
	泉南市	浸						土浸						土浸						土浸											
	阪南市	浸						土浸						土浸						土浸											
	忠岡町	浸						浸						浸						浸											
	熊取町	浸						土浸						土浸						土浸											
	田尻町	浸						土浸						土浸						土浸											
	岬町	浸						土浸						土浸						土浸											

警報・注意報発表状況(4/13)

：発表、：特別警報から警報、：特別警報から注意報、：警報から注意報、：継続、解：解除
 浸：浸水害、土：土砂災害、土浸：土砂災害・浸水害、斜体字：発表、下線：警報から注意報

発表時刻	2018/9/4 14:21							2018/9/4 14:44							2018/9/4 15:14							2018/9/4 16:32								
	大雨警報	洪水警報	暴風警報	波浪警報	高潮警報	雷注意報	洪水注意報	大雨警報	洪水警報	暴風警報	波浪警報	高潮警報	雷注意報	洪水注意報	大雨警報	洪水警報	暴風警報	波浪警報	高潮警報	雷注意報	洪水注意報	大雨警報	洪水警報	暴風警報	波浪警報	高潮警報	雷注意報	洪水注意報		
北大阪	大阪市	浸						浸							浸							浸								
	豊中市	土浸						土浸							土浸							土浸								
	池田市	土浸						土浸							土浸							土浸								
	吹田市	土浸						土浸							土浸							土浸								
	高槻市	土浸						土浸							土浸							土浸								
	茨木市	土浸						土浸							土浸							土								
	箕面市	土浸						土浸							土浸							土浸								
	摂津市	浸						浸							浸							浸								
	島本町	土浸						土浸							土浸							土								
	豊能町	土浸						土浸							土浸							土								
能勢町	土浸						土浸							土浸							土									
東部大阪	守口市	浸						浸							浸															
	枚方市	土浸						土浸							土浸							土浸								
	八尾市	土浸						土浸							土浸							土								
	寝屋川市	土浸						土浸							土浸							土浸								
	大東市	浸						浸							浸															
	柏原市	浸						浸							浸															
	門真市	浸						浸							浸							浸								
	東大阪市	浸						浸							浸							浸								
	四條畷市	土浸						土浸							土浸							土								
	交野市	土浸						土浸							土浸							土								
南河内	富田林市	土浸						土浸							土浸							土								
	河内長野市	土浸						土浸							土浸							土浸								
	松原市	浸						浸							浸															
	羽曳野市	土浸						土浸							土浸							土								
	藤井寺市	浸						浸							浸															
	大阪狭山市	土浸						土浸							土浸							土								
	太子町	土浸						土浸							土浸							土								
	河南町	土浸						土浸							土浸							土								
	千早赤阪村	土						土							土							土								
	堺市	土浸						土浸							土浸							土浸								
泉州	岸和田市	土浸						土浸							土浸							土浸								
	泉大津市	浸						浸							浸															
	貝塚市	土浸						土浸							土浸							土								
	泉佐野市	土浸						土浸							土浸							土								
	和泉市	土浸						土浸							土浸							土								
	高石市	浸						浸							浸															
	泉南市	土浸						土浸							土浸							土								
	阪南市	土浸						土浸							土浸							土								
	忠岡町	浸						浸							浸															
	熊取町	土浸						土浸							土浸							土								
田尻町	土浸						土浸							土浸							土									
岬町	土浸						土浸							土浸							土									

警報・注意報発表状況(5/13)

：発表、：特別警報から警報、：特別警報から注意報、：警報から注意報、：継続、解：解除
 浸：浸水害、土：土砂災害、土浸：土砂災害・浸水害、斜体字：発表、下線：警報から注意報

発表時刻	2018/9/4 17:58										2018/9/4 22:31					2018/9/5 4:06					2018/9/5 5:33		2018/9/5 10:10		2018/9/6 16:26						
	大雨警報	洪水警報	大雨注意報	雷注意報	強風注意報	波浪注意報	洪水注意報	高潮注意報	大雨警報	大雨注意報	雷注意報	強風注意報	波浪注意報	洪水注意報	高潮注意報	大雨警報	大雨注意報	雷注意報	強風注意報	波浪注意報	洪水注意報	大雨注意報	雷注意報	強風注意報	波浪注意報	洪水注意報	大雨注意報	雷注意報	強風注意報	波浪注意報	
大阪市														解																	
豊中市	土							土																							
池田市																															
吹田市																															
高槻市	土							土																							
茨木市	土					解		土																							
箕面市	土							土																							
摂津市																															
島本町						解																									
豊能町						解																									
能勢町						解																									
守口市						解																									
枚方市	土							土																							
八尾市						解																									
寝屋川市																															
大東市						解																									
柏原市																															
門真市						解																									
東大阪市																															
四條畷市						解																									
交野市	土					解		土																							
富田林市	土							土																							
河内長野市	土							土																							
松原市																															
羽曳野市																															
藤井寺市																															
大阪狭山市																															
太子町																															
河南町	土					解		土																							
千早赤阪村	土					解		土																							
堺市	土							土						解																	
岸和田市	土							土						解	土																
泉大津市														解																	
貝塚市	土							土						解																	
泉佐野市	土							土						解																	
和泉市	土							土						解	土																
高石市														解	解																
泉南市														解	解																
阪南市														解	解																
忠岡町														解	解																
熊取町	土							土																							
田尻町														解	解																
岬町														解	解																

警報・注意報発表状況(6/13)

：発表、：特別警報から警報、：特別警報から注意報、：警報から注意報、：継続、解：解除
 浸：浸水害、土：土砂災害、土浸：土砂災害・浸水害、斜体字：発表、下線：警報から注意報

	発表時刻		2018/9/7 4:31		2018/9/7 22:04		2018/9/7 23:16		2018/9/7 23:58		2018/9/8 0:20	
	警報・注意報		大雨注意報	雷注意報	強風注意報	波浪注意報	大雨警報	大雨注意報	雷注意報	強風注意報	波浪注意報	洪水注意報
大阪市							浸					浸
豊中市							土					土浸
池田市												土浸
吹田市												
高槻市							土					土
茨木市				土			土					土
箕面市				土			土					土浸
摂津市												
島本町												
豊能町												
能勢町												
守口市												浸
枚方市							土					土
八尾市												
寝屋川市												浸
大東市												
柏原市												
門真市												浸
東大阪市												
四條畷市												
交野市												
富田林市												
河内長野市												
松原市												
羽曳野市												
藤井寺市												
大阪狭山市												
太子町												
河南町												
千早赤阪村												
堺市												
岸和田市												
泉大津市												
貝塚市												
泉佐野市												
和泉市												
高石市												
泉南市												
阪南市												
忠岡町												
熊取町												
田尻町												
岬町												

警報・注意報発表状況 (7/13)

：発表、：特別警報から警報、：特別警報から注意報、：警報から注意報、：継続、解：解除
 浸：浸水害、土：土砂災害、土浸：土砂災害・浸水害、斜体字：発表、下線：警報から注意報

発表時刻	2018/9/8 1:02							2018/9/8 1:46							2018/9/8 2:20							2018/9/8 4:49							
	大雨警報	洪水警報	大雨注意報	雷注意報	強風注意報	波浪注意報	洪水注意報	大雨警報	洪水警報	大雨注意報	雷注意報	強風注意報	波浪注意報	洪水注意報	大雨警報	洪水警報	大雨注意報	雷注意報	強風注意報	波浪注意報	洪水注意報	大雨警報	洪水警報	大雨注意報	雷注意報	強風注意報	波浪注意報	洪水注意報	
大阪市	浸							浸							浸							浸							
豊中市	土浸							土浸							土浸							土浸							
池田市	土浸							土浸							土浸							土浸							
吹田市	土							土							土							土							
高槻市	土							土							土							土							
茨木市	土							土							土							土							
箕面市	土浸							土浸							土浸							土浸							
摂津市																													
島本町	土							土							土							土							
豊能町	土							土浸							土浸							土浸							
能勢町	土							土							土浸							土浸							
守口市	浸							浸							浸							浸							
枚方市	土							土							土							土							
八尾市																													
寝屋川市	浸							浸							浸							浸							
大東市																													
柏原市																													
門真市	浸							浸							浸							浸							
東大阪市																													
四條畷市																													
交野市																													
富田林市																													
河内長野市																													
松原市																													
羽曳野市																													
藤井寺市																													
大阪狭山市																													
太子町																													
河南町																													
千早赤阪村																													
堺市																													
岸和田市																													
泉大津市																													
貝塚市																													
泉佐野市																													
和泉市																													
高石市																													
泉南市																													
阪南市																													
忠岡町																													
熊取町																													
田尻町																													
岬町																													

警報・注意報発表状況(8/13)

：発表、：特別警報から警報、：特別警報から注意報、：警報から注意報、：継続、解：解除
 浸：浸水害、土：土砂災害、土浸：土砂災害・浸水害、斜体字：発表、下線：警報から注意報

発表時刻	2018/9/8 5:55				2018/9/8 8:42				2018/9/8 10:06				2018/9/8 16:00				2018/9/8 20:10				2018/9/9 4:39				2018/9/9 15:51			
	大雨警報	大雨注意報	雷注意報	強風注意報	波浪注意報	洪水注意報	大雨警報	大雨注意報	雷注意報	洪水注意報	大雨警報	大雨注意報	雷注意報	洪水注意報	大雨警報	大雨注意報	雷注意報	強風注意報	波浪注意報	大雨注意報	雷注意報	強風注意報	波浪注意報	大雨警報	大雨注意報	雷注意報	強風注意報	波浪注意報
大阪市				解	解				解																			
豊中市	土						土		解		土			土														
池田市	土						土		解		土																	
吹田市	土						土		解		土																	
高槻市	土						土		解		土		土		土													
茨木市	土						土		解		土		土		土											土		
箕面市	土						土		解		土		土		土											土		
摂津市									解																			解
島本町	土						土				土																	解
豊能町	土						土		解		土		土		土													
能勢町	土						土		解		土		土		土													
守口市									解				解															
枚方市	土						土				土																	
八尾市		解																										
寝屋川市									解																			解
大東市																												解
柏原市								解																				
門真市	解								解																			
東大阪市								解																				
四條畷市									解																			解
交野市																												解
富田林市															解													
河内長野市															解													
松原市								解																				
羽曳野市															解													
藤井寺市																												
大阪狭山市															解													
太子町															解													
河南町															解													
千早赤阪村															解													
堺市				解	解										解													
岸和田市				解	解				解						解													
泉大津市				解	解		解																					
貝塚市				解	解										解													
泉佐野市				解	解										解													
和泉市				解											解													
高石市				解	解		解		解																			
泉南市				解	解				解						解													
阪南市				解	解										解													
忠岡町				解	解																							
熊取町				解											解													
田尻町				解	解										解													
岬町				解	解				解						解													

警報・注意報発表状況(9/13)

：発表、：特別警報から警報、：特別警報から注意報、：警報から注意報、：継続、解：解除
 浸：浸水害、土：土砂災害、土浸：土砂災害・浸水害、斜体字：発表、下線：警報から注意報

発表時刻	2018/9/9 21:23					2018/9/9 23:15					2018/9/10 0:07					2018/9/10 5:01					2018/9/10 7:06				
	大雨警報	大雨注意報	雷注意報	強風注意報	波浪注意報	大雨警報	大雨注意報	雷注意報	強風注意報	波浪注意報	洪水注意報	大雨警報	大雨注意報	雷注意報	強風注意報	波浪注意報	洪水注意報	大雨警報	大雨注意報	雷注意報	強風注意報	波浪注意報	洪水注意報		
大阪市																									
北大阪																									
豊中市	±					±					±					±					±				
池田市	±					±					±					±					±				
吹田市	±					±					±					±					±				
高槻市	±					±					±					±					±				
茨木市	±					±					±					±					±				
箕面市	±					±					±					±					±				
摂津市																									
島本町																					±				
豊能町	±					±					±					±					±				
能勢町	±					±					±					±					±				
東部大阪																									
守口市																									
枚方市	±					±					±					±					±				
八尾市																									
寝屋川市																									
大東市																									
柏原市																									
門真市																									
東大阪市																									
四條畷市																									
交野市																									
南河内																									
富田林市																									
河内長野市																									
松原市																									
羽曳野市																									
藤井寺市																									
大阪狭山市																									
太子町																									
河南町																									
千早赤阪村																									
泉州																									
堺市																									
岸和田市																								±	
泉大津市																								±	
貝塚市																								±	
泉佐野市																								±	
和泉市																								±	
高石市																								±	
泉南市																								±	
阪南市																								±	
忠岡町																								±	
熊取町																								±	
田尻町																								±	
岬町																								±	

警報・注意報発表状況(11/13)

：発表、：特別警報から警報、：特別警報から注意報、：警報から注意報、：継続、解：解除
 浸：浸水害、土：土砂災害、土浸：土砂災害・浸水害、斜体字：発表、下線：警報から注意報

発表時刻		2018/9/11 5:53	2018/9/12 4:39	2018/9/12 21:58	2018/9/14 22:32	2018/9/15 7:51	2018/9/15 22:03	2018/9/21 5:31	2018/9/21 5:57	2018/9/21 7:39	2018/9/21 10:15	2018/9/21 11:32	2018/9/21 16:07	2018/9/22 5:16	2018/9/22 8:13	2018/9/22 10:35	2018/9/26 16:24	2018/9/27 7:44	2018/9/29 6:11	2018/9/29 10:03		
警報・注意報		大雨注意報	大雨注意報	大雨注意報	大雨注意報	大雨注意報	雷注意報	大雨注意報	雷注意報	大雨注意報	雷注意報	大雨注意報	雷注意報	大雨注意報	雷注意報	大雨注意報	大雨注意報	大雨注意報	大雨注意報	雷注意報	大雨注意報	
北大阪	大阪市						解			解				解								
	豊中市						解							解								
	池田市						解								解							
	吹田市						解															
	高槻市					解								解								
	茨木市	解	解	解	解	解				解					解							
	箕面市	解	解	解	解	解				解						解						
	摂津市							解								解						
	島本町							解								解						
	豊能町							解								解						
能勢町							解								解							
東部大阪	守口市						解									解						
	枚方市				解						解						解					
	八尾市						解									解						
	寝屋川市						解			解				解								
	大東市						解		解							解						
	柏原市						解									解						
	門真市						解		解							解						
	東大阪市						解		解							解						
	四條畷市						解							解								
	交野市						解				解			解								
南河内	富田林市						解								解							
	河内長野市						解								解		解					
	松原市						解									解						
	羽曳野市						解									解						
	藤井寺市						解									解						
	大阪狭山市						解									解						
	太子町						解									解						
	河南町						解									解						
千早赤阪村						解									解							
泉州	堺市						解									解						
	岸和田市						解									解						
	泉大津市						解									解						
	貝塚市						解									解						
	泉佐野市						解									解						
	和泉市						解									解						
	高石市						解									解						
	泉南市						解									解						
	阪南市						解									解						
	忠岡町						解									解						
熊取町						解									解							
田尻町						解									解							
岬町						解									解							

警報・注意報発表状況 (12/13)

：発表、：特別警報から警報、：特別警報から注意報、：警報から注意報、：継続、解：解除
 浸：浸水害、土：土砂災害、土浸：土砂災害・浸水害、斜体字：発表、下線：警報から注意報

	発表時刻				2018 / 9 / 29 20:36				2018 / 9 / 30 6:47				2018 / 9 / 30 10:30				2018 / 9 / 30 13:14				2018 / 9 / 30 18:45								
	大雨注意報	雷注意報	強風注意報	波浪注意報	暴風警報	波浪警報	大雨注意報	雷注意報	高潮注意報	大雨警報	暴風警報	波浪警報	大雨注意報	雷注意報	高潮注意報	大雨警報	洪水警報	暴風警報	波浪警報	高潮警報	雷注意報	洪水注意報	大雨警報	洪水警報	暴風警報	波浪警報	高潮警報	雷注意報	洪水注意報
大阪市																浸							浸						
豊中市										土						土浸							土浸						
池田市																土浸							土浸						
吹田市	解															土浸							土浸						
高槻市										土						土浸							土浸						
茨木市										土						土浸							土浸						
箕面市										土						土浸							土浸						
摂津市																浸							浸						
島本町																土浸							土浸						
豊能町																土							土						
能勢町																土							土						
守口市																浸							浸						
枚方市										土						土浸							土浸						
八尾市																土浸							土浸						
寝屋川市										土						土浸							土浸						
大東市																土浸							土浸						
柏原市																土浸							土浸						
門真市																浸							浸						
東大阪市																土浸							土浸						
四條畷市										土						土浸							土浸						
交野市										土						土浸							土浸						
富田林市	解									土						土浸							土浸						
河内長野市										土						土浸							土浸						
松原市																浸							浸						
羽曳野市																土浸							土浸						
藤井寺市																浸							浸						
大阪狭山市																土浸							土浸						
太子町	解									土						土							土						
河南町	解									土						土							土						
千早赤阪村										土						土							土						
堺市										土						土浸							土浸						
岸和田市										土						土浸							土浸						
泉大津市																浸							浸						
貝塚市																土浸							土浸						
泉佐野市																土浸							土浸						
和泉市										土						土浸							土浸						
高石市																浸							浸						
泉南市																土浸							土浸						
阪南市																土							土						
忠岡町																浸							浸						
熊取町																土浸							土浸						
田尻町																土浸							土浸						
岬町																土浸							土浸						

警報・注意報発表状況 (13/13)

：発表、：特別警報から警報、：特別警報から注意報、：警報から注意報、：継続、解：解除
 浸：浸水害、土：土砂災害、土浸：土砂災害・浸水害、斜体字：発表、下線：警報から注意報

	発表時刻 2018/9/30 19:52							2018/9/30 21:14							2018/9/30 22:55									
	大雨警報	洪水警報	暴風警報	波浪警報	高潮警報	雷注意報	洪水注意報	大雨警報	洪水警報	暴風警報	波浪警報	高潮警報	大雨注意報	雷注意報	洪水注意報	大雨警報	洪水警報	暴風警報	波浪警報	高潮警報	大雨注意報	雷注意報	洪水注意報	
大阪市	浸						浸													解		解		
豊中市	土浸						土浸								土	解							解	
池田市	土浸						土																解	解
吹田市	土浸						土									解							解	
高槻市	土浸						土								土								解	解
茨木市	土浸						土								土								解	解
箕面市	土浸						土								土								解	解
摂津市	浸																						解	解
島本町	土浸						土																解	
豊能町	土						土																解	解
能勢町	土						土																解	
守口市	浸																						解	解
枚方市	土浸						土浸								土	解							解	
八尾市	土浸						土																解	解
寝屋川市	土浸						土浸																解	解
大東市	土浸						土																解	解
柏原市	土浸						土																解	解
門真市	浸																						解	解
東大阪市	土浸						土浸									解							解	
四條畷市	土浸						土																解	解
交野市	土浸						土								土								解	解
富田林市	土浸						土																解	解
河内長野市	土浸						土浸								土								解	解
松原市	浸						浸																解	解
羽曳野市	土浸						土																解	解
藤井寺市	浸																						解	解
大阪狭山市	土浸						土																解	解
太子町	土						土																解	解
河南町	土						土																解	解
千早赤阪村	土						土																解	解
堺市	土浸						土浸													解			解	解
岸和田市	土浸						土浸													解			解	解
泉大津市	浸																			解			解	解
貝塚市	土浸						土浸													解			解	解
泉佐野市	土浸						土													解			解	解
和泉市	土浸						土																解	解
高石市	浸						浸													解			解	解
泉南市	土浸						土													解			解	
阪南市	土						土													解			解	
忠岡町	浸																			解			解	解
熊取町	土浸						土																解	解
田尻町	土浸						土													解			解	解
岬町	土浸						土浸													解			解	解

各種情報発表状況

毎月、大阪府に発表のあった下記の情報を掲載しています。

「記録的短時間大雨情報、土砂災害警戒情報、指定河川洪水予報、竜巻注意情報、高温注意情報、天候情報、異常天候早期警戒情報」

1 . 記録的短時間大雨情報

標 題	発 表 時 間	
大阪府記録的短時間大雨情報 第1号	9月8日	3時11分

2 . 土砂災害警戒情報

標 題 及 び 警 戒 対 象 地 域	発 表 時 間	
大阪府土砂災害警戒情報 第1号 茨木市* 箕面市*	9月7日	23時25分
大阪府土砂災害警戒情報 第2号 豊中市* 高槻市* 茨木市 箕面市	9月8日	1時10分
大阪府土砂災害警戒情報 第3号 豊中市 池田市* 高槻市 茨木市 箕面市 豊能町* 能勢町*	9月8日	2時05分
大阪府土砂災害警戒情報 第4号 茨木市 箕面市	9月8日	6時05分
大阪府土砂災害警戒情報 第5号 全警戒解除	9月8日	12時20分

*印は、新たに警戒対象となった市町村を示します。

3 . 指定河川洪水予報

名張川

標 題	発 表 時 間	
名張川氾濫注意情報 第1号	9月30日	20時40分
名張川氾濫注意情報解除 第2号	9月30日	23時55分

淀川水系神崎川・安威川

標 題	発 表 時 間	
淀川水系神崎川・安威川氾濫注意情報 第1号	9月4日	15時05分
淀川水系神崎川・安威川氾濫注意情報解除 第2号	9月4日	16時15分

4 . 竜巻注意情報

標 題	発 表 時 間	
大阪府竜巻注意情報 第 1 号	9月1日	6時47分
大阪府竜巻注意情報 第 2 号	9月1日	7時47分
大阪府竜巻注意情報 第 3 号	9月1日	9時11分
大阪府竜巻注意情報 第 1 号	9月4日	12時50分
大阪府竜巻注意情報 第 2 号	9月4日	13時46分
大阪府竜巻注意情報 第 3 号	9月4日	14時46分
大阪府竜巻注意情報 第 4 号	9月4日	20時16分
大阪府竜巻注意情報 第 1 号	9月7日	23時42分
大阪府竜巻注意情報 第 2 号	9月8日	0時43分
大阪府竜巻注意情報 第 3 号	9月8日	1時42分
大阪府竜巻注意情報 第 4 号	9月8日	2時41分
大阪府竜巻注意情報 第 5 号	9月8日	3時41分
大阪府竜巻注意情報 第 1 号	9月9日	21時56分
大阪府竜巻注意情報 第 1 号	9月30日	18時10分
大阪府竜巻注意情報 第 2 号	9月30日	19時06分

5 . 高温注意情報

標 題	発 表 時 間	
大阪府高温注意情報 第 1 号	9月3日	4時56分

6 . 天候情報

標 題	発 表 時 間	
日照不足と長雨に関する大阪府気象情報 第 1 号	9月20日	16時20分

気象災害（気象速報の発表）

平成 30 年 9 月 4 日の台風第 21 号による暴風と大雨、高潮について、大阪府の気象速報を発表しました。

<https://www.jma-net.go.jp/osaka/kikou/saigai/pdf/sokuhou/20180906.pdf>

トピックス

9 月の日照不足について

大阪（大阪市）の本年 9 月の月間日照時間は、91.7 時間でした。これは、1890（明治 23）年の統計開始以来 9 月の月間日照時間としては少ない方から 1 位の記録です。なお、これまでの 1 位の記録は 1910（明治 43）年の 95.2 時間でした。

台風第 21 号による極値更新について

4 日に上陸した台風第 21 号により大阪府内でも日最大風速など極値を更新した地点があります。詳しくは上記大阪府の気象速報をご覧ください。

情報のご案内

「大阪府の気象」に記載されていない詳細なデータや最新のデータについては気象庁ホームページ <https://www.jma.go.jp/jma/index.html> をご覧ください。

- ・ 府県の気象及び近畿地方の天候等

<https://www.jma-net.go.jp/osaka/kikou/chihou/chihou.html>

- ・ 過去の気象データ検索

<https://www.data.jma.go.jp/obd/stats/etrn/index.php>

- ・ 過去の気象データ検索（大阪府）

https://www.data.jma.go.jp/obd/stats/etrn/select/prefecture.php?prec_no=62&block_no=&year=&month=&day=&view=

「地点」、「年月日」、「データの種類」を選択することによって気温、降水量などの観測データを検索します。天気概況、平年値、極値・順位値も検索できます。

- ・ 過去の気象データ・ダウンロード

<https://www.data.jma.go.jp/gmd/risk/obsdl/index.php>

お問い合わせ先

大阪管区気象台 気象防災部 防災調査課

電話：06-6949-6308