

大阪府の気象

2020年（令和2年）9月

目次

気象概況	1
大阪の気温・降水量・日照時間	1
気象分布図	2
気象経過図	3
警報・注意報発表状況	5
各種情報発表状況	12

※警報・注意報、各種情報発表状況以外は速報値です。

大阪管区気象台

気象概況

気圧の谷や湿った空気の影響で、はじめは曇りや雨の日が、中頃は曇りの日が多くなりました。終わりは、高気圧と低気圧が交互に移動し、天気は数日の周期で変わりました。25日は、低気圧や湿った空気の影響で大雨となりました。

平均気温は高く、降水量は少なく、日照時間は少なくなりました。

《上旬》 湿った空気の影響で曇りや雨の日が多くなりました。

平均気温は高く、降水量は平年並、日照時間は少なくなりました。

《中旬》 気圧の谷や湿った空気の影響で、曇りの日が多くなりました。

平均気温は高く、降水量はかなり少なく、日照時間は少なくなりました。

《下旬》 はじめと終わりは、高気圧に覆われて晴れる日が多くなりました。中頃は、気圧の谷や湿った空気の影響で、曇りや雨の日が多くなりました。25日は、低気圧や湿った空気の影響で大雨となりました。

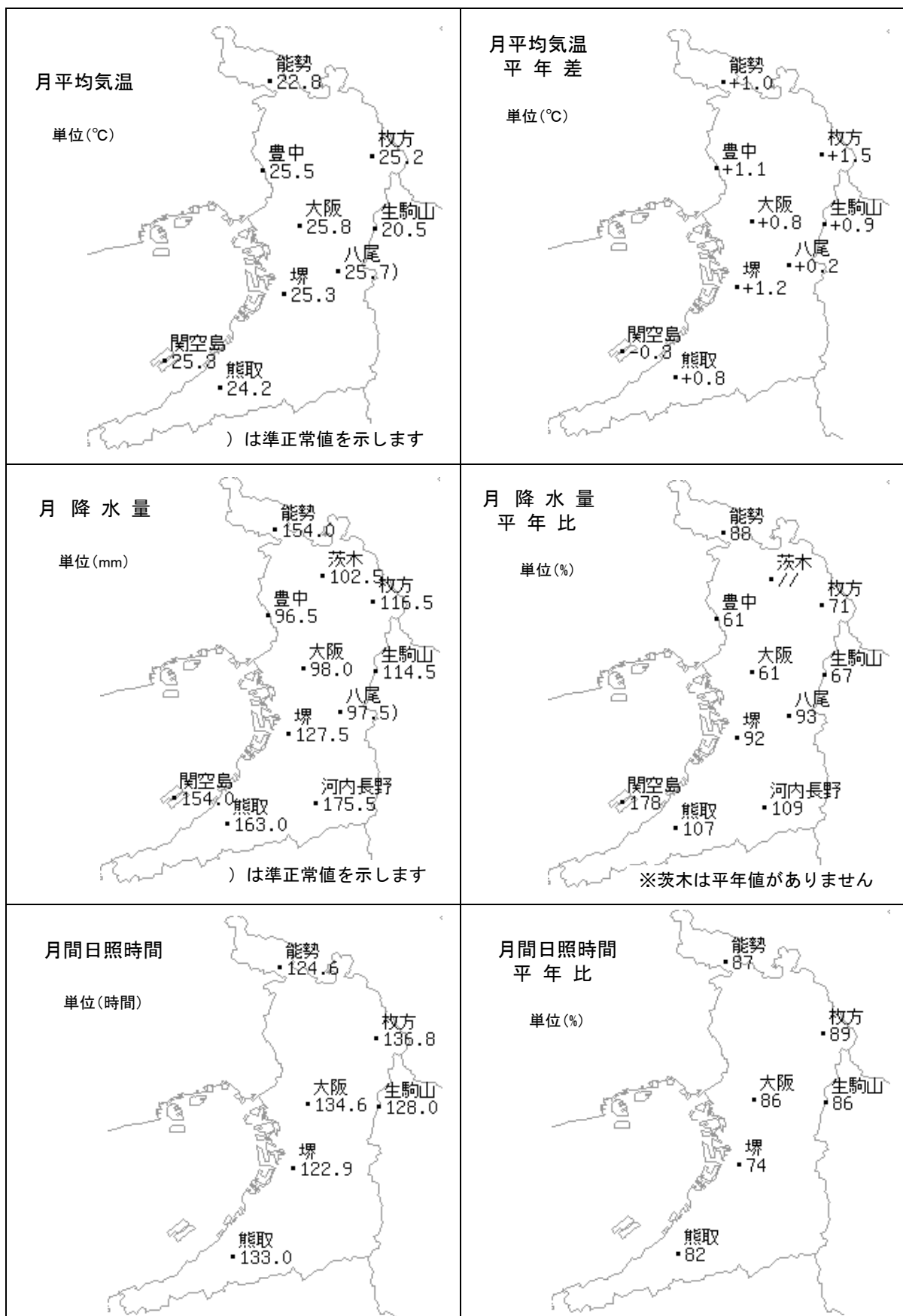
平均気温は平年並、降水量は平年並、日照時間は平年並となりました。

大阪の気温・降水量・日照時間

	平均気温(℃)			降水量(mm)			日照時間(h)		
	本年	平年	平年差 階級	本年	平年	平年比 階級	本年	平年	平年比 階級
上旬	28.3	27.0	+1.3 高い	32.0	41.5	77% 平年並	45.3	60.9	74% 少ない
中旬	26.1	25.1	+1.0 高い	1.5	59.3	3% かなり少ない	41.8	51.1	82% 少ない
下旬	23.0	22.8	+0.2 平年並	64.5	59.9	108% 平年並	47.5	44.8	106% 平年並
月	25.8	25.0	+0.8 高い	98.0	160.7	61% 少ない	134.6	156.7	86% 少ない

(注)「低い(少ない)」「平年並」「高い(多い)」の階級は、1981～2010年における30年間の観測値をもとに、これらが等しい割合で各階級に振り分けられる(各階級が10個ずつになる)ように決めています。また、値が1981～2010年の下位または上位10%に相当する場合には、「かなり低い(少ない)」「かなり高い(多い)」と表現します。

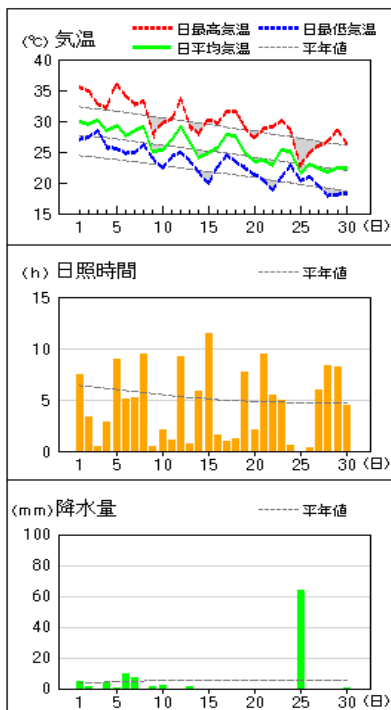
気象分布図



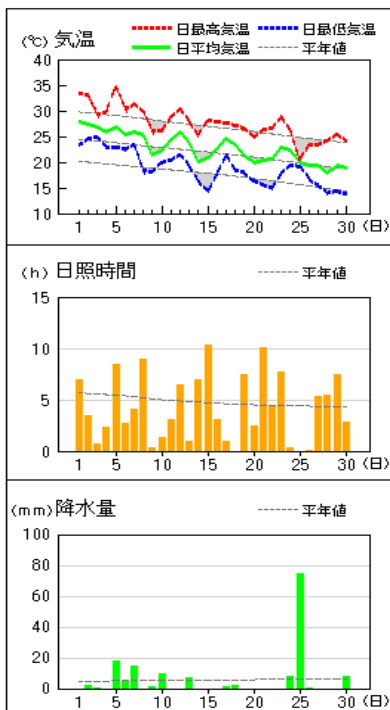
気象経過図 (1/2)

2020年9月1日~9月30日

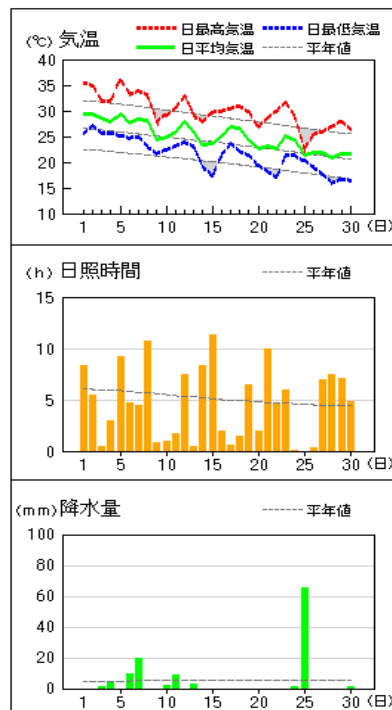
大阪



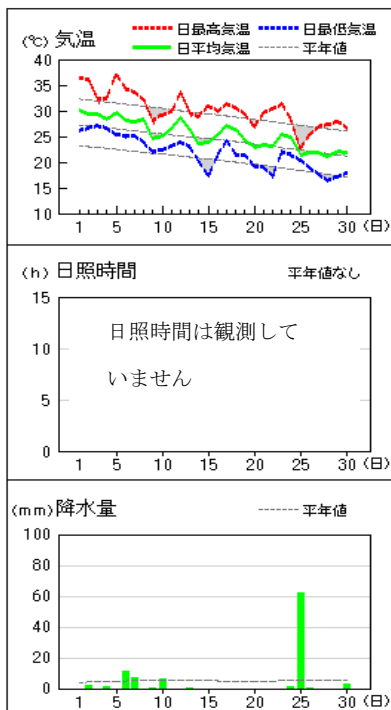
能勢



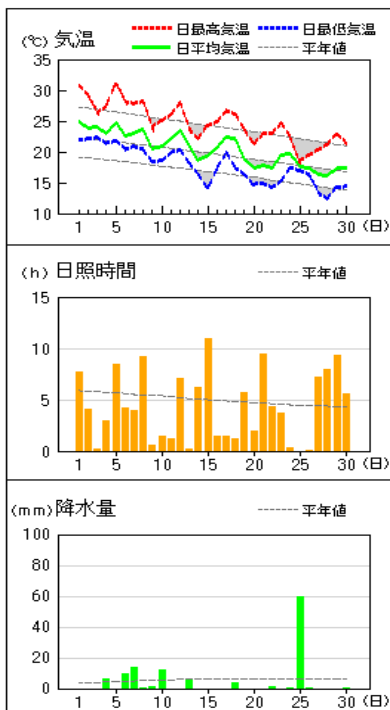
枚方



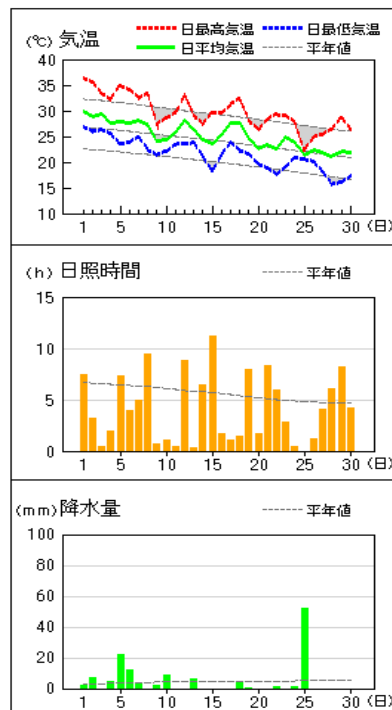
豊中



生駒山



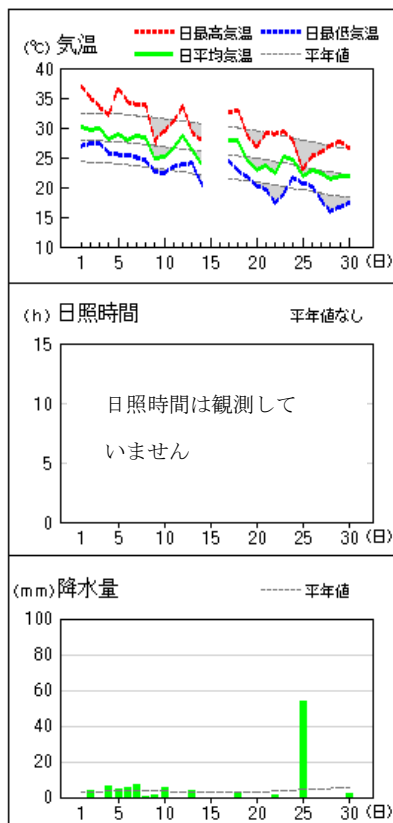
堺



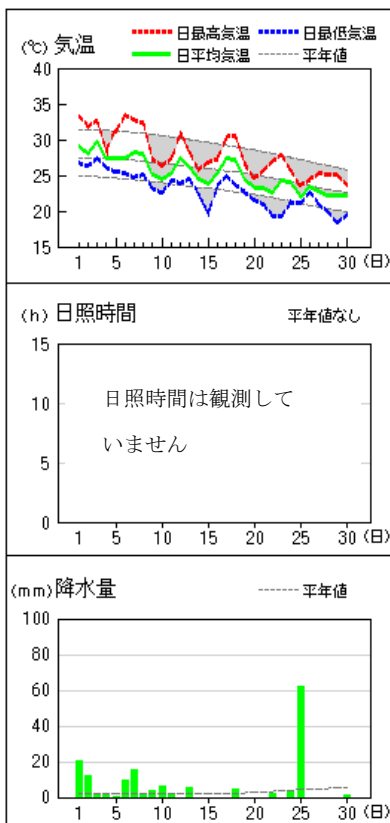
気象経過図 (2/2)

2020年9月1日～9月30日

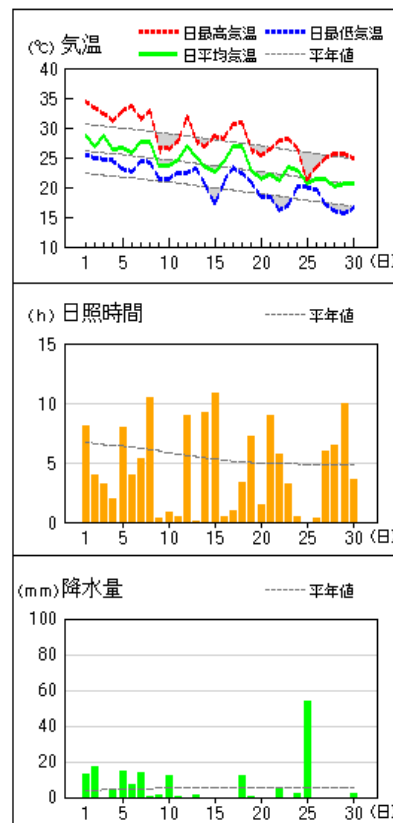
八尾



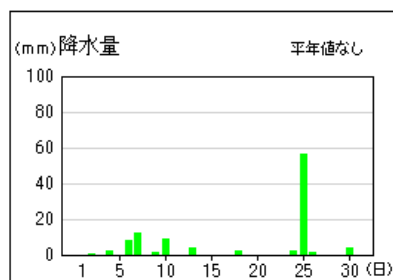
関空島



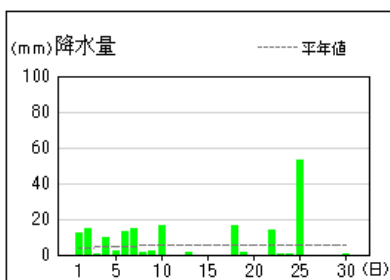
熊取



茨木



河内長野



警報・注意報発表状況 (1/7)

●:発表、◇:特別警報から警報、▽:特別警報から注意報、▼:警報から注意報、○:継続、解:解除
 浸:浸水害、土:土砂災害、土浸:土砂災害・浸水害、斜体字:発表、下線:特別警報から警報

	発表時刻		2020/9/1 04:18		2020/9/1 14:43		2020/9/1 14:56		2020/9/1 15:11		2020/9/1 15:40		2020/9/1 15:53		2020/9/1 16:25	
	警報・注意報		雷注意報	大雨注意報	雷注意報	大雨注意報	雷注意報	大雨注意報	雷注意報	大雨注意報	雷注意報	大雨注意報	雷注意報	大雨注意報	雷注意報	大雨注意報
大阪市	●	●	○	浸	○	○	●	浸	○	○	○	○	○	○	○	○
豊中市	●	○	○	○	○	○	○	○	○	○	○	○	○	○	○	○
池田市	●	○	○	○	○	○	○	○	○	○	○	○	○	○	○	○
吹田市	●	○	○	○	○	○	○	○	○	○	○	○	○	○	○	○
高槻市	●	○	○	○	○	○	○	○	○	○	○	○	○	○	○	○
茨木市	●	○	○	○	○	○	○	○	○	○	○	○	○	○	○	○
箕面市	●	○	○	○	○	○	○	○	○	○	○	○	○	○	○	○
摂津市	●	○	○	○	○	○	○	○	○	○	○	○	○	○	○	○
島本町	●	○	○	○	○	○	○	○	○	○	○	○	○	○	○	○
豊能町	●	○	○	○	○	○	○	○	○	○	○	○	○	○	○	○
能勢町	●	○	○	○	○	○	○	○	○	○	○	○	○	○	○	○
守口市	●	○	○	○	○	○	○	○	○	○	○	○	○	○	○	○
枚方市	●	○	○	○	○	○	○	○	○	○	○	○	○	○	○	○
八尾市	●	○	○	○	○	○	○	○	○	○	○	○	○	○	○	○
寝屋川市	●	○	○	○	○	○	○	○	○	○	○	○	○	○	○	○
大東市	●	○	○	○	○	○	○	○	○	○	○	○	○	○	○	○
柏原市	●	○	○	○	○	○	○	○	○	○	○	○	○	○	○	○
門真市	●	○	○	○	○	○	○	○	○	○	○	○	○	○	○	○
東大阪市	●	○	○	○	○	○	○	○	○	○	○	○	○	○	○	○
四條畷市	●	○	○	○	○	○	○	○	○	○	○	○	○	○	○	○
交野市	●	○	○	○	○	○	○	○	○	○	○	○	○	○	○	○
富田林市	●	●	○	○	○	○	○	○	○	○	○	○	○	○	○	○
河内長野市	●	●	○	○	○	○	○	○	○	○	○	○	○	○	○	○
松原市	●	○	○	○	○	○	○	○	○	○	○	○	○	○	○	○
羽曳野市	●	○	○	○	○	○	○	○	○	○	○	○	○	○	○	○
藤井寺市	●	○	○	○	○	○	○	○	○	○	○	○	○	○	○	○
大阪狭山市	●	○	○	○	○	○	○	○	○	○	○	○	○	○	○	○
太子町	●	○	○	○	○	○	○	○	○	○	○	○	○	○	○	○
河南町	●	○	○	○	○	○	○	○	○	○	○	○	○	○	○	○
千早赤阪村	●	●	○	○	○	○	○	○	○	○	○	○	○	○	○	○
堺市	●	●	○	○	○	○	○	○	○	○	○	○	○	○	○	○
岸和田市	●	●	○	○	○	○	○	○	○	○	○	○	○	○	○	○
泉大津市	●	●	○	○	○	○	○	○	○	○	○	○	○	○	○	○
貝塚市	●	●	○	○	○	○	○	○	○	○	○	○	○	○	○	○
泉佐野市	●	○	○	○	○	○	○	○	○	○	○	○	○	○	○	○
和泉市	●	●	○	○	○	○	○	○	○	○	○	○	○	○	○	○
高石市	●	●	○	○	○	○	○	○	○	○	○	○	○	○	○	○
泉南市	●	○	○	○	○	○	○	○	○	○	○	○	○	○	○	○
阪南市	●	○	○	○	○	○	○	○	○	○	○	○	○	○	○	○
忠岡町	●	●	○	○	○	○	○	○	○	○	○	○	○	○	○	○
熊取町	●	○	○	○	○	○	○	○	○	○	○	○	○	○	○	○
田尻町	●	○	○	○	○	○	○	○	○	○	○	○	○	○	○	○
岬町	●	○	○	○	○	○	○	○	○	○	○	○	○	○	○	○

警報・注意報発表状況 (2/7)

●:発表、◇:特別警報から警報、▽:特別警報から注意報、▼:警報から注意報、○:継続、解:解除
 浸:浸水害、土:土砂災害、土浸:土砂災害・浸水害、斜体字:発表、下線:特別警報から警報

	発表時刻		2020/9/1 16:44		2020/9/1 18:05		2020/9/1 19:07		2020/9/1 22:30		2020/9/2 04:34		2020/9/2 13:18		2020/9/2 16:20		2020/9/3 17:48		2020/9/4 04:10		2020/9/4 22:11	
	警報・注意報		大雨警報	洪水警報	大雨注意報	雷注意報	洪水注意報	大雨注意報	雷注意報	洪水注意報	雷注意報	大雨注意報	雷注意報	大雨注意報	雷注意報	強風注意報	波浪注意報	雷注意報	強風注意報	波浪注意報	雷注意報	雷注意報
大阪市	浸	○			▼	○	▼	解	○	解	●		○		○	●	●	○	解	解	○	解
豊中市			○	○	解	○		○	解	●		○		○				○			○	解
池田市				○		○		○	解	●		○		○				○			○	解
吹田市			○	○	解	○		○	解	●		○		○				○			○	解
高槻市				○		○		○	解	●		○		○				○			○	解
茨木市			○	○	解	○		○	解	●		○		○				○			○	解
箕面市				○		○		○	解	●		○		○				○			○	解
摂津市				○		○		○	解	●		○		○				○			○	解
島本町				○		○		○	解	●		○		○				○			○	解
豊能町				○		○		○	解	●		○		○				○			○	解
能勢町				○		○		○	解	●		○		○				○			○	解
守口市				○		○		○	解	●		○		○				○			○	解
枚方市				○		○		○	解	●		○		○				○			○	解
八尾市			○	○	解	○		○	解	●		○		○				○			○	解
寝屋川市				○		○		○	解	●		○		○				○			○	解
大東市				○		○		○	解	●		○		○				○			○	解
柏原市				○		○		○	解	●		○		○				○			○	解
門真市				○		○		○	解	●		○		○				○			○	解
東大阪市			○	○	解	○		○	解	●		○		○				○			○	解
四條畷市				○		○		○	解	●		○		○				○			○	解
交野市				○		○		○	解	●		○		○				○			○	解
富田林市			○	○	○	○	解	解	○	解	●	●	○	解				○			○	解
河内長野市			○	○	○	○	解	解	○	解	●	●	○	解				○			○	解
松原市	浸	○			▼	○	▼	解	○	解	●		○		○			○			○	解
羽曳野市	浸	○			▼	○	▼	解	○	解	●		○		○			○			○	解
藤井寺市			○	○	解	○		○	解	●		○		○				○			○	解
大阪狭山市	浸			○	▼	○	解	解	○	解	●	●	○	解				○			○	解
太子町				○		○		○	解	●		○		○				○			○	解
河南町				○		○		○	解	●		○		○				○			○	解
千早赤阪村			○	○	○	○	解	○	解	●	●	○	解	○				○			○	解
堺市	浸	●		○	▼	○	▼	解	○	解	●		○		○	●	●	○	解	解	○	解
岸和田市	浸			○	▼	○	解	○	解	●		○		○	●	●	○	解	解	○	○	解
泉和津市			○	○	解	○		○	解	●		○		○	●	●	○	解	解	○	○	解
貝塚市			○	○	解	○		○	解	●		○		○	●	●	○	解	解	○	○	解
泉佐野市			●	○	解	○		○	解	●		○		○	●	●	○	解	解	○	○	解
和泉市			○	○	●	○	解	解	○	解	●		○		○	●		○	解		○	解
高石市			○	○	解	○		○	解	●		○		○	●	●	○	解	解	○	○	解
泉南市			●	○	解	○		○	解	●		○		○	●	●	○	解	解	○	○	解
阪南市				○		○		○	解	●		○		○	●	●	○	解	解	○	○	解
忠岡町			○	○	解	○		○	解	●		○		○	●	●	○	解	解	○	○	解
熊取町			●	○	解	○		○	解	●		○		○	●		○	解		○	○	解
田尻町				○		○		○	解	●		○		○	●	●	○	解	解	○	○	解
岬町				○		○		○	解	●		○		○	●	●	○	解	解	○	○	解

警報・注意報発表状況 (3/7)

●:発表、◇:特別警報から警報、▽:特別警報から注意報、▼:警報から注意報、○:継続、解:解除
 浸:浸水害、土:土砂災害、土浸:土砂災害・浸水害、斜体字:発表、下線:特別警報から警報

	発表時刻		2020/9/5 04:09		2020/9/5 15:37		2020/9/5 16:07		2020/9/5 16:54		2020/9/5 17:05		2020/9/5 17:21		2020/9/5 17:37	
	警報・注意報		雷注意報	大雨注意報	雷注意報	大雨注意報	雷注意報	大雨注意報	雷注意報	大雨注意報	雷注意報	大雨注意報	雷注意報	大雨注意報	雷注意報	大雨注意報
大阪市	●	○	○	○	○	○	○	○	○	○	○	○	○	○	○	○
豊中市	●	○	○	○	○	○	○	○	○	○	○	○	○	○	○	○
池田市	●	○	○	○	○	○	○	○	○	○	○	○	○	○	○	○
吹田市	●	○	○	○	○	○	○	○	○	○	○	○	○	○	○	○
高槻市	●	○	○	○	○	○	○	○	○	○	○	○	○	○	○	○
茨木市	●	○	○	○	○	○	○	○	○	○	○	○	○	○	○	○
箕面市	●	○	○	○	○	○	○	○	○	○	○	○	○	○	○	○
摂津市	●	○	○	○	○	○	○	○	○	○	○	○	○	○	○	○
島本町	●	○	○	○	○	○	○	○	○	○	○	○	○	○	○	○
豊能町	●	○	○	○	○	○	○	○	○	○	○	○	○	○	○	○
能勢町	●	○	○	○	○	○	○	○	○	○	○	○	○	○	○	○
守口市	●	○	○	○	○	○	○	○	○	○	○	○	○	○	○	○
枚方市	●	○	○	○	○	○	○	○	○	○	○	○	○	○	○	○
八尾市	●	○	○	○	○	○	○	○	○	○	○	○	○	○	○	○
寝屋川市	●	○	○	○	○	○	○	○	○	○	○	○	○	○	○	○
大東市	●	○	○	○	○	○	○	○	○	○	○	○	○	○	○	○
柏原市	●	○	○	○	○	○	○	○	○	○	○	○	○	○	○	○
門真市	●	○	○	○	○	○	○	○	○	○	○	○	○	○	○	○
東大阪市	●	○	○	○	○	○	○	○	○	○	○	○	○	○	○	○
四條畷市	●	○	○	○	○	○	○	○	○	○	○	○	○	○	○	○
交野市	●	○	○	○	○	○	○	○	○	○	○	○	○	○	○	○
富田林市	●	○	○	○	○	○	○	○	○	○	○	○	○	○	○	○
河内長野市	●	○	○	○	○	○	○	○	○	○	○	○	○	○	○	○
松原市	●	○	○	○	○	○	○	○	○	○	○	○	○	○	○	○
羽曳野市	●	○	○	○	○	○	○	○	○	○	○	○	○	○	○	○
藤井寺市	●	○	○	○	○	○	○	○	○	○	○	○	○	○	○	○
大阪狭山市	●	○	○	○	○	○	○	○	○	○	○	○	○	○	○	○
太子町	●	○	○	○	○	○	○	○	○	○	○	○	○	○	○	○
河南町	●	○	○	○	○	○	○	○	○	○	○	○	○	○	○	○
千早赤阪村	●	○	○	○	○	○	○	○	○	○	○	○	○	○	○	○
堺市	●	○	○	○	○	○	○	○	○	○	○	○	○	○	○	○
岸和田市	●	○	○	○	○	○	○	○	○	○	○	○	○	○	○	○
泉大津市	●	○	○	○	○	○	○	○	○	○	○	○	○	○	○	○
貝塚市	●	○	○	○	○	○	○	○	○	○	○	○	○	○	○	○
泉佐野市	●	○	○	○	○	○	○	○	○	○	○	○	○	○	○	○
和泉市	●	○	○	○	○	○	○	○	○	○	○	○	○	○	○	○
高石市	●	○	○	○	○	○	○	○	○	○	○	○	○	○	○	○
泉南市	●	○	○	○	○	○	○	○	○	○	○	○	○	○	○	○
阪南市	●	○	○	○	○	○	○	○	○	○	○	○	○	○	○	○
忠岡町	●	○	○	○	○	○	○	○	○	○	○	○	○	○	○	○
熊取町	●	○	○	○	○	○	○	○	○	○	○	○	○	○	○	○
田尻町	●	○	○	○	○	○	○	○	○	○	○	○	○	○	○	○
岬町	●	○	○	○	○	○	○	○	○	○	○	○	○	○	○	○

警報・注意報発表状況 (4/7)

●:発表、◇:特別警報から警報、▽:特別警報から注意報、▼:警報から注意報、○:継続、解:解除
 浸:浸水害、土:土砂災害、土浸:土砂災害+浸水害、斜体字:発表、下線:特別警報から警報

	発表時刻		2020/9/5 19:21		2020/9/5 19:51		2020/9/5 22:44		2020/9/6 15:51		2020/9/7 04:27		2020/9/7 09:48		2020/9/7 11:02		2020/9/7 11:18			
	警報・注意報		大雨注意報	雷注意報	洪水注意報	大雨注意報	雷注意報	洪水注意報	大雨注意報	雷注意報	強風注意報	波浪注意報	大雨注意報	雷注意報	強風注意報	波浪注意報	大雨注意報	雷注意報	強風注意報	波浪注意報
大阪市			▼	○	○	解	○	解	○	○	●	●	○	○	○	○	○	○	○	○
豊中市				○			○		○		●		○	○					○	○
池田市				○			○		○		●		○	○					○	○
吹田市				○			○		○		●		○	○					○	○
高槻市				○			○		○		●		○	○					○	○
茨木市				○			○		○		●		○	○					○	○
箕面市				○			○		○		●		○	○					○	○
摂津市				○			○		○		●		○	○					○	○
島本町				○			○		○		●		○	○					○	○
豊能町				○			○		○		●		○	○					○	○
能勢町				○			○		○		●		○	○					○	○
守口市		解	○				○		○		●		○	○					○	○
枚方市			○				○		○		●	●	○	○			○	○	○	○
八尾市		解	○				○		○		●		○	○					○	○
寝屋川市		解	○				○		○		●		○	○					○	○
大東市		解	○				○		○		●		○	○					○	○
柏原市		解	○				○		○		●		○	○					○	○
門真市		解	○				○		○		●		○	○					○	○
東大阪市		解	○				○		○		●	●	○	○			○	○	○	○
四條畷市			○				○		○		●		○	○					○	○
交野市			○				○		○		●		○	○					○	○
富田林市		○	○		解		○		○	●	○	○	○	○					○	○
河内長野市		○	○	解	○		○	解	○	●	○	○	○	○					○	○
松原市		○	○		解		○		○		●	○	○	○					○	○
羽曳野市		解	○				○		○	●	○	○	○	○					○	○
藤井寺市		解	○				○		○		●		○	○					○	○
大阪狭山市		○	○	解	解		○		○	●	○	○	○	○					○	○
太子町			○				○		○		●		○	○					○	○
河南町			○				○		○	●	○	○	○	○					○	○
千早赤阪村			○				○		○	●	○	○	○	○					○	○
堺市		▼	○	▼	解		○	解	○	●	○	○	○	○					○	○
岸和田市		▼	○	▼	○		○	解	解	○	●	○	○	○					○	○
泉大津市		▼	○	▼	解		○	解	○	●	○	○	○	○					○	○
貝塚市		▼	○	▼	○		○	解	解	○	●	○	○	○					○	○
泉佐野市		○	○	解	解		○		○	●	○	○	○	○					○	○
和泉市		▼	○	▼	○		○	解	解	○	●	○	○	○					○	○
高石市		▼	○	▼	解		○		○	●	○	○	○	○					○	○
泉南市		解	○	解			○		○	●	○	○	○	○			●	○	○	○
阪南市			○				○		○	●	○	○	○	○					○	○
忠岡町		▼	○	解	解		○		○	●	○	○	○	○					○	○
熊取町		解	○	解			○		○	●	○	○	○	○					○	○
田尻町			○				○		○	●	○	○	○	○					○	○
岬町			○				○		○	●	○	○	○	○					○	○

警報・注意報発表状況(5/7)

●:発表、◇:特別警報から警報、▽:特別警報から注意報、▼:警報から注意報、○:継続、解:解除

浸:浸水害、土:土砂災害、土浸:土砂災害・浸水害、斜体字:発表、下線:特別警報から警報

	発表時刻				2020/9/7 11:26				2020/9/7 14:12				2020/9/7 17:56				2020/9/8 03:52				2020/9/8 14:26	2020/9/9 04:18	2020/9/10 03:36	2020/9/11 04:46	2020/9/11 14:53		2020/9/11 15:46			
	警報・注意報				大雨注意報	雷注意報	強風注意報	波浪注意報	洪水注意報	大雨注意報	雷注意報	強風注意報	波浪注意報	洪水注意報	大雨注意報	雷注意報	強風注意報	波浪注意報	洪水注意報	大雨注意報	雷注意報	強風注意報	波浪注意報	洪水注意報	大雨注意報	雷注意報	強風注意報	波浪注意報	洪水注意報	
大阪市	○	○	○	○	解	○	○	○	○	○	○	○	○	○	○	○	○	解	解	解	●	○	○	○	○	○	○	○	○	
豊中市		○	○			○	○			○	○			○	○			○	解	解	●	○	○		○	○			○	
池田市		○	○			○	○			○	○			○	○			○	解	解	●	○	○		○	○			○	
吹田市		○	○			○	○			○	○			○	○			○	解	解	●	○	○		○	○			○	
高槻市		○	○			○	○			○	○			○	○			○	解	解	●	○	○	●	○	○	○	○	○	●
茨木市		○	○			○	○			○	○			○	○			○	解	解	●	○	○	●	○	○	○	○	○	○
箕面市		○	○			○	○			○	○			○	○			○	解	解	●	○	○		○	○			○	
摂津市		○	○			○	○			○	○			○	○			○	解	解	●	○	○		○	○			○	
島本町		○	○			○	○			○	○			○	○			○	解	解	●	○	○		○	○		●	○	
豊能町		○	○			○	○			○	○			○	○			○	解	解	●	○	○		○	○			○	
能勢町		○	○			○	○			○	○			○	○			○	解	解	●	○	○		○	○			○	
守口市		○	○			○	○			○	○			○	○			○	解	解	●	○	○		○	○			○	
枚方市	○	○	○		解	○	○			○	○			○	○			○	解	解	●	○	○	●	○	○	○	○	○	●
八尾市		○	○			○	○			○	○			○	○			○	解	解	●	○	○		○	○			○	
寝屋川市		○	○			○	○			○	○			○	○			○	解	解	●	○	○	●	○	○	○	○	○	
大東市		○	○			○	○			○	○			○	○			○	解	解	●	○	○		○	○			○	
柏原市		○	○			○	○			○	○			○	○			○	解	解	●	○	○		○	○			○	
門真市		○	○			○	○			○	○			○	○			○	解	解	●	○	○		○	○			○	
東大阪市	○	○	○		解	○	○			○	○			○	○			○	解	解	●	○	○		○	○			○	
四條畷市		○	○			○	○			○	○			○	○			○	解	解	●	○	○		○	○			○	
交野市		○	○			○	○			○	○			○	○			○	解	解	●	○	○	●	○	○	○	○	○	
富田林市	○	○	○		解	○	○			○	○			○	○			○	解	解	●	○	○		○	○			○	
河内長野市	○	○	○		○	○	○		○	○	○		○	○	解		○	解	解	●	○	○		○	○			○		
松原市	○	○	○		解	○	○			○	○			○	○			○	解	解	●	○	○		○	○			○	
羽曳野市	○	○	○		解	○	○			○	○			○	○			○	解	解	●	○	○		○	○			○	
藤井寺市		○	○			○	○			○	○			○	○			○	解	解	●	○	○		○	○			○	
大阪狭山市	○	○	○		解	○	○			○	○			○	○			○	解	解	●	○	○		○	○			○	
太子町		○	○			○	○			○	○			○	○			○	解	解	●	○	○		○	○			○	
河南町	○	○	○		解	○	○			○	○			○	○			○	解	解	●	○	○		○	○			○	
千早赤阪村	○	○	○		解	○	○			○	○			○	○			○	解	解	●	○	○		○	○			○	
堺市	○	○	○		解	○	○			○	○			○	○			○	解	解	●	○	○		○	○			○	
岸和田市	○	○	○		解	○	○			○	○			○	○			○	解	解	●	○	○		○	○			○	
泉大津市	○	○	○		解	○	○			○	○			○	○			○	解	解	●	○	○		○	○			○	
貝塚市	○	○	○	●	解	○	○	解		○	○			○	○			○	解	解	●	○	○		○	○			○	
泉佐野市	○	○	○	●	解	○	○	解		○	○			○	○			○	解	解	●	○	○		○	○			○	
和泉市	○	○	○	●	解	○	○	解		○	○			○	○			○	解	解	●	○	○		○	○			○	
高石市		○	○	●		○	○	解		○	○			○	○			○	解	解	●	○	○		○	○			○	
泉南市	○	○	○	●	解	○	○	解		○	○			○	○			○	解	解	●	○	○		○	○			○	
阪南市	○	○	○	●	解	○	○	解		○	○			○	○			○	解	解	●	○	○		○	○			○	
忠岡町		○	○			○	○			○	○			○	○			○	解	解	●	○	○		○	○			○	
熊取町	○	○	○		解	○	○			○	○			○	○			○	解	解	●	○	○		○	○			○	
田尻町	○	○	○	●	解	○	○	解		○	○			○	○			○	解	解	●	○	○		○	○			○	
岬町		○	○			○	○			○	○			○	○			○	解	解	●	○	○		○	○			○	

警報・注意報発表状況 (6/7)

●:発表、◇:特別警報から警報、▽:特別警報から注意報、▼:警報から注意報、○:継続、解:解除
 浸:浸水害、土:土砂災害、土浸:土砂災害・浸水害、斜体字:発表、下線:特別警報から警報

	発表時刻		2020/9/11 16:15		2020/9/11 17:45		2020/9/11 21:38	2020/9/12 21:22	2020/9/13 09:33	2020/9/17 04:27	2020/9/17 15:40		2020/9/18 03:43		2020/9/18 15:05		2020/9/18 18:05		2020/9/20 09:52			
	警報・注意報		大雨警報	大雨注意報	雷注意報	洪水注意報	大雨警報	大雨注意報	雷注意報	洪水注意報	雷注意報	雷注意報	強風注意報	波浪注意報	雷注意報	強風注意報	波浪注意報	雷注意報	強風注意報	波浪注意報	乾燥注意報	
大阪市																						
豊中市																						
池田市																						
吹田市																						
高槻市																						
茨木市																						
箕面市																						
摂津市																						
島本町																						
豊能町																						
能勢町																						
守口市																						
枚方市																						
八尾市																						
寝屋川市																						
大東市																						
柏原市																						
門真市																						
東大阪市																						
四條畷市																						
交野市																						
富田林市																						
河内長野市																						
松原市																						
羽曳野市																						
藤井寺市																						
大阪狭山市																						
太子町																						
河南町																						
千早赤阪村																						
堺市																						
岸和田市																						
泉大津市																						
貝塚市																						
泉佐野市																						
和泉市																						
高石市																						
泉南市																						
阪南市																						
忠岡町																						
熊取町																						
田尻町																						
岬町																						

各種情報発表状況

毎月、大阪府に発表のあった下記の情報を掲載しています。

「記録的短時間大雨情報、土砂災害警戒情報、指定河川洪水予報、竜巻注意情報、高温注意情報、天候情報、早期天候情報」

1. 記録的短時間大雨情報

標題	発表時間	
大阪府記録的短時間大雨情報 第1号	9月1日	15時38分
大阪府記録的短時間大雨情報 第2号	9月1日	15時54分
大阪府記録的短時間大雨情報 第3号	9月1日	16時01分
大阪府記録的短時間大雨情報 第1号	9月5日	16時56分
大阪府記録的短時間大雨情報 第2号	9月5日	17時09分
大阪府記録的短時間大雨情報 第3号	9月5日	17時24分

2. 高温注意情報

標題	発表時間	
大阪府高温注意情報 第1号	9月1日	04時40分
大阪府高温注意情報 第1号	9月2日	04時43分
大阪府高温注意情報 第1号	9月5日	04時34分
大阪府高温注意情報 第1号	9月8日	10時42分

3. 早期天候情報

標題	発表時間	
高温に関する早期天候情報(近畿地方)	9月3日	14時30分
高温に関する早期天候情報(近畿地方)	9月14日	14時30分

情報のご案内

「大阪府の気象」に記載されていない詳細なデータや最新のデータについては気象庁ホームページ <https://www.jma.go.jp/jma/index.html> をご覧ください。

- ・過去の気象データ検索

<https://www.data.jma.go.jp/obd/stats/etrn/index.php>

- ・過去の気象データ検索(大阪府)

https://www.data.jma.go.jp/obd/stats/etrn/select/prefecture.php?prec_no=62&block_no=&year=&month=&day=&view

※「地点」、「年月日」、「データの種類」を選択することによって気温、降水量などの観測データが検索できます。

「日ごとの値」を選択すると、天気概況(昼(06:00~18:00)及び夜(18:00~翌日06:00))も表示されます。

「地点」を選択し、「データの種類」で「地点ごとの観測史上1~10位の値」を選択するとその地点の最新の極値や順位値が検索できます。

また、平年値も検索できます。

- ・過去の気象データ・ダウンロード

<https://www.data.jma.go.jp/gmd/risk/obsdl/index.php>

- ・府県の気象及び近畿地方の天候等

<https://www.jma-net.go.jp/osaka/kikou/chihou/chihou.html>

- ・生物季節観測(大阪府)

<https://www.jma-net.go.jp/osaka/kansoku/seibutsukisetsu.html>

お問い合わせ先

大阪管区気象台 気象防災部 防災調査課
電話:06-6949-6308