

大阪府の気象

2021年（令和3年）6月

目次

気象概況	1
大阪の気温・降水量・日照時間	1
気象分布図	2
気象経過図	3
警報・注意報発表状況	5
各種情報発表状況	9

※警報・注意報、各種情報発表状況以外は速報値です。

大阪管区気象台

気象概況

気圧の谷や前線と湿った空気の影響で曇りや雨の日が多くなりました。上旬の終わり頃や下旬の初め頃に高気圧に覆われて晴れた日もありました。前線と湿った空気の影響で4日は大雨となり、14日と30日は大雨となった所がありました。

平均気温は平年並、降水量は平年並、日照時間は多くなりました。

《上旬》 中頃までは、気圧の谷や前線と湿った空気の影響で曇りや雨の日が多くなり、4日は大雨となりました。終わりは、高気圧に覆われ晴れました。
平均気温は高く、降水量は多く、日照時間は多くなりました。

《中旬》 天気は数日の周期で変わりました。14日は、上空の寒気や湿った空気の影響で大雨になった所がありました。
平均気温は平年並、降水量は平年並、日照時間は少なくなりました。

《下旬》 初め頃は高気圧に覆われ晴れましたが、中頃からは気圧の谷や湿った空気の影響で曇りや雨の日が多くなり、30日は大雨となった所がありました。
平均気温は平年並、降水量は少なく、日照時間は多くなりました。

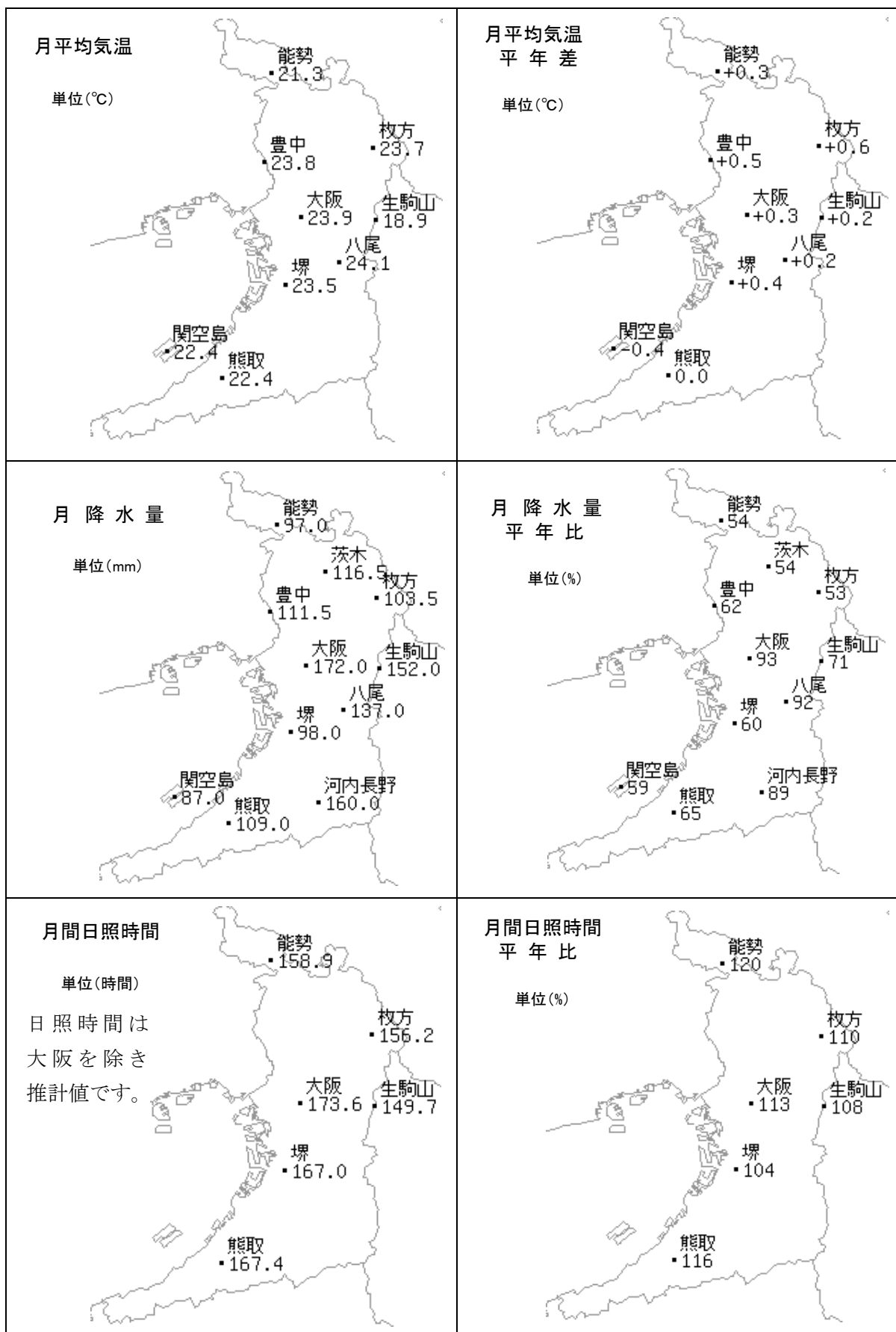
大阪の気温・降水量・日照時間

	平均気温(°C)			降水量(mm)			日照時間(h)		
	本年	平年	平年差 階級	本年	平年	平年比 階級	本年	平年	平年比 階級
上旬	23.5	22.6	+0.9 高い	46.5	34.0	137% 多い	77.3	61.2	126% 多い
中旬	23.6	23.6	0.0 平年並	91.0	69.3	131% 平年並	38.0	50.9	75% 少ない
下旬	24.6	24.8	-0.2 平年並	34.5	81.8	42% 少ない	58.3	42.1	138% 多い
月	23.9	23.6	+0.3 平年並	172.0	185.1	93% 平年並	173.6	154.3	113% 多い

(注) 「低い(少ない)」「平年並」「高い(多い)」の階級は、1991～2020年における30年間の観測値をもとに、これらが等しい割合で各階級に振り分けられる(各階級が10個ずつになる)ように決めています。また、値が1991～2020年の下位または上位10%に相当する場合には、「かなり低い(少ない)」「かなり高い(多い)」と表現します。

※平年値の統計期間は、1991年から2020年です。

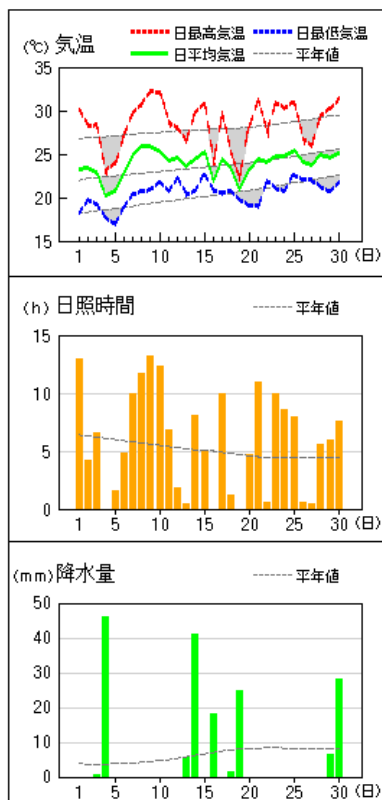
気象分布図



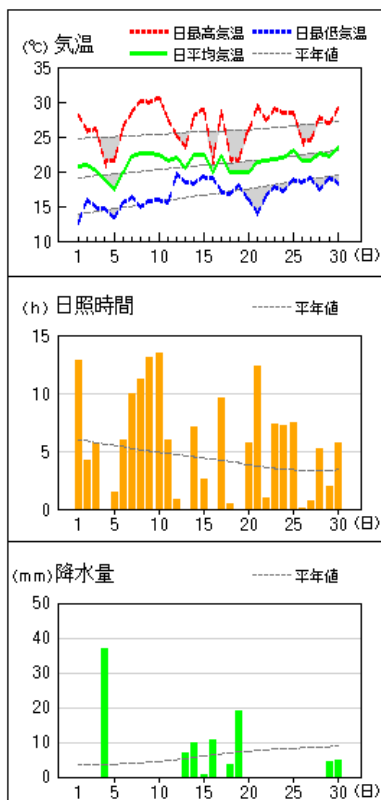
気象経過図 (1/2)

2021年6月1日~6月30日

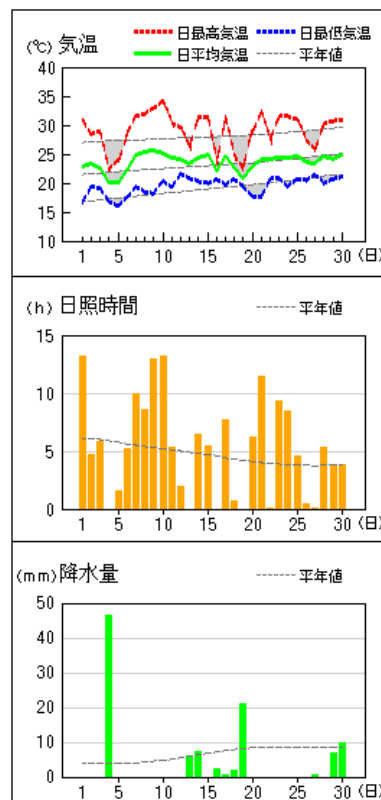
大阪



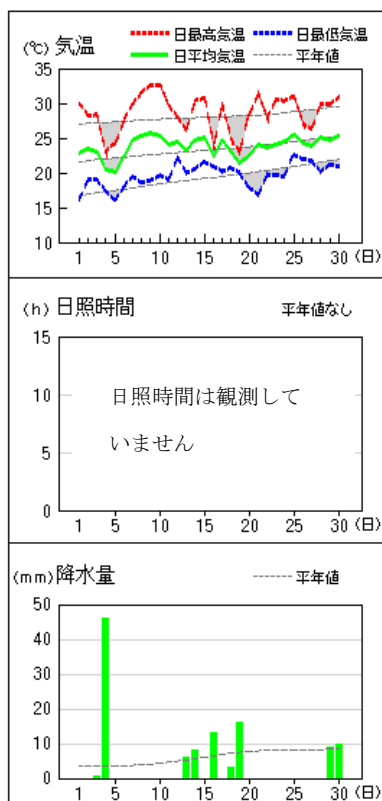
能勢



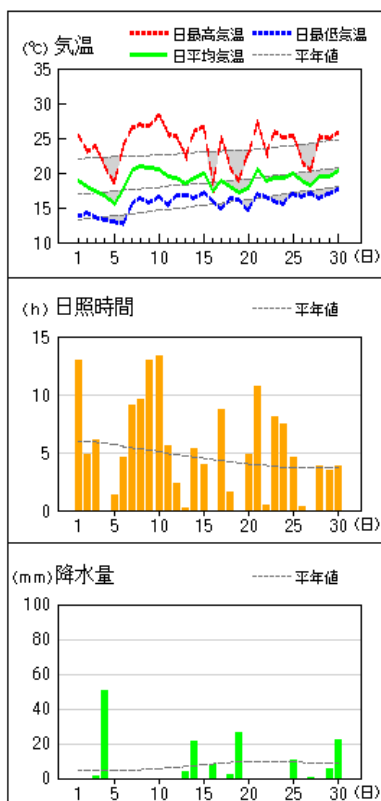
枚方



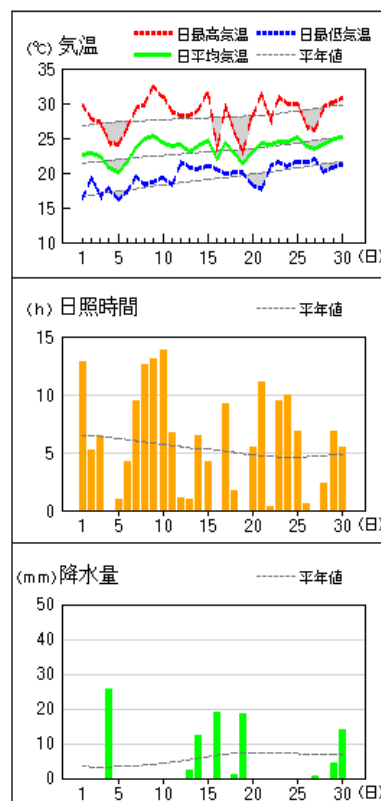
豊中



生駒山



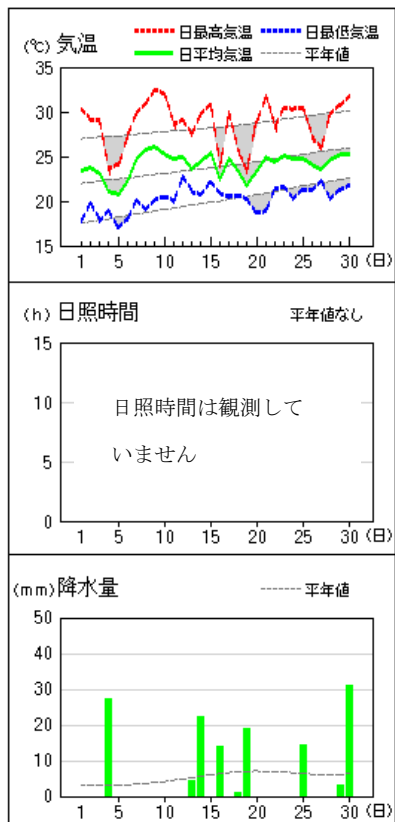
堺



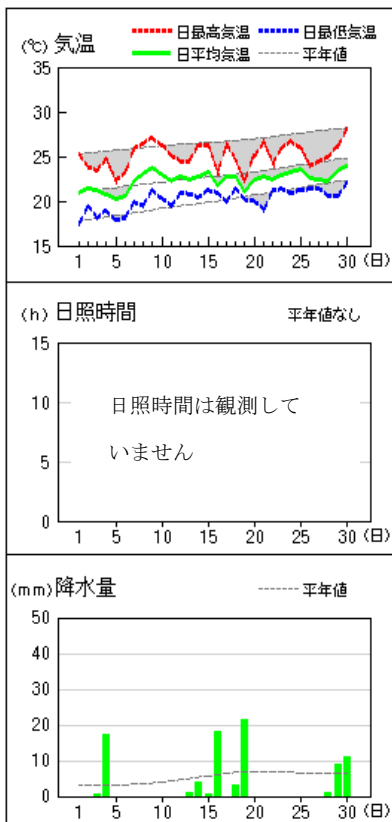
気象経過図 (2/2)

2021年6月1日～6月30日

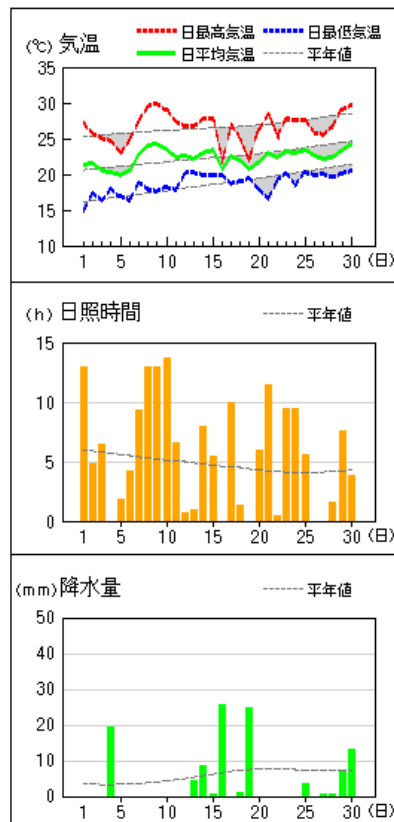
八尾



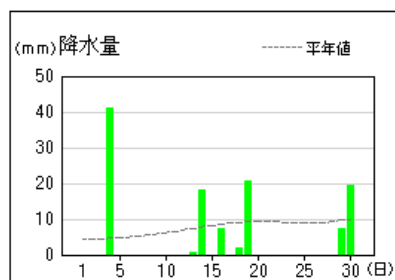
関空島



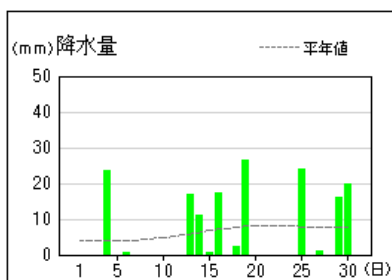
熊取



茨木



河内長野



気象経過図の日照時間について(大阪を除く)

- ・日照時間は推計値です。

警報・注意報発表状況 (2/4)

●:発表、◇:特別警報から警報、▽:特別警報から注意報、▼:警報から注意報、○:継続、解:解除
 浸:浸水害、土:土砂災害、土浸:土砂災害・浸水害、斜体字:発表、下線:特別警報から警報

	発表時刻		2021/6/14 02:12		2021/6/14 04:17		2021/6/14 05:12		2021/6/14 22:59		2021/6/15 04:25		2021/6/16 04:17		2021/6/16 16:10		2021/6/17 16:29		2021/6/17 20:38		2021/6/18 20:31		2021/6/19 10:05		2021/6/22 09:45		2021/6/22 18:34		
	警報・注意報		大雨警報	洪水警報	大雨注意報	雷注意報	洪水注意報	大雨警報	洪水警報	大雨注意報	雷注意報	洪水注意報	雷注意報	洪水注意報	雷注意報	洪水注意報	大雨注意報	雷注意報	洪水注意報	大雨注意報	雷注意報	洪水注意報	大雨注意報	雷注意報	洪水注意報	大雨注意報	雷注意報	洪水注意報	
大阪市	浸	●		○			解		○	▼	○	解	●	○	解	●	○	解	●	○	解	●	○	解	●	○	解	●	○
豊中市				○					○			解	●	○	解	●	○	解	●	○	解	●	○	解	●	○	解	●	○
池田市				○					○			解	●	○	解	●	○	解	●	○	解	●	○	解	●	○	解	●	○
吹田市				○					○			解	●	○	解	●	○	解	●	○	解	●	○	解	●	○	解	●	○
高槻市				○					○			解	●	○	解	●	○	解	●	○	解	●	○	解	●	○	解	●	○
茨木市				○					○			解	●	○	解	●	○	解	●	○	解	●	○	解	●	○	解	●	○
箕面市				○					○			解	●	○	解	●	○	解	●	○	解	●	○	解	●	○	解	●	○
摂津市				○					○			解	●	○	解	●	○	解	●	○	解	●	○	解	●	○	解	●	○
島本町				○					○			解	●	○	解	●	○	解	●	○	解	●	○	解	●	○	解	●	○
豊能町				○					○			解	●	○	解	●	○	解	●	○	解	●	○	解	●	○	解	●	○
能勢町				○					○			解	●	○	解	●	○	解	●	○	解	●	○	解	●	○	解	●	○
守口市				○					○			解	●	○	解	●	○	解	●	○	解	●	○	解	●	○	解	●	○
枚方市				○					○			解	●	○	解	●	○	解	●	○	解	●	○	解	●	○	解	●	○
八尾市			○	○			解	○	○			解	●	○	解	●	○	解	●	○	解	●	○	解	●	○	解	●	○
寝屋川市				○					○			解	●	○	解	●	○	解	●	○	解	●	○	解	●	○	解	●	○
大東市				○					○			解	●	○	解	●	○	解	●	○	解	●	○	解	●	○	解	●	○
柏原市				○					○			解	●	○	解	●	○	解	●	○	解	●	○	解	●	○	解	●	○
門真市			●	○	●		解	○	○			解	●	○	解	●	○	解	●	○	解	●	○	解	●	○	解	●	○
東大阪市	浸	●		○		解	解	○	○			解	●	○	解	●	○	解	●	○	解	●	○	解	●	○	解	●	○
四條畷市			●	○	●		解	○	○			解	●	○	解	●	○	解	●	○	解	●	○	解	●	○	解	●	○
交野市				○					○			解	●	○	解	●	○	解	●	○	解	●	○	解	●	○	解	●	○
富田林市				○					○			解	●	○	解	●	○	解	●	○	解	●	○	解	●	○	解	●	○
河内長野市				○					○			解	●	○	解	●	○	解	●	○	解	●	○	解	●	○	解	●	○
松原市			○	○	○		解	○	○			解	●	○	解	●	○	解	●	○	解	●	○	解	●	○	解	●	○
羽曳野市				○					○			解	●	○	解	●	○	解	●	○	解	●	○	解	●	○	解	●	○
藤井寺市				○					○			解	●	○	解	●	○	解	●	○	解	●	○	解	●	○	解	●	○
大阪狭山市				○					○			解	●	○	解	●	○	解	●	○	解	●	○	解	●	○	解	●	○
太子町				○					○			解	●	○	解	●	○	解	●	○	解	●	○	解	●	○	解	●	○
河南町				○					○			解	●	○	解	●	○	解	●	○	解	●	○	解	●	○	解	●	○
千早赤阪村				○					○			解	●	○	解	●	○	解	●	○	解	●	○	解	●	○	解	●	○
堺市			○	○			解	○	○			解	●	○	解	●	○	解	●	○	解	●	○	解	●	○	解	●	○
岸和田市				○					○			解	●	○	解	●	○	解	●	○	解	●	○	解	●	○	解	●	○
泉大津市				○					○			解	●	○	解	●	○	解	●	○	解	●	○	解	●	○	解	●	○
貝塚市				○					○			解	●	○	解	●	○	解	●	○	解	●	○	解	●	○	解	●	○
泉佐野市				○					○			解	●	○	解	●	○	解	●	○	解	●	○	解	●	○	解	●	○
和泉市				○					○			解	●	○	解	●	○	解	●	○	解	●	○	解	●	○	解	●	○
高石市				○					○			解	●	○	解	●	○	解	●	○	解	●	○	解	●	○	解	●	○
泉南市				○					○			解	●	○	解	●	○	解	●	○	解	●	○	解	●	○	解	●	○
阪南市				○					○			解	●	○	解	●	○	解	●	○	解	●	○	解	●	○	解	●	○
忠岡町				○					○			解	●	○	解	●	○	解	●	○	解	●	○	解	●	○	解	●	○
熊取町				○					○			解	●	○	解	●	○	解	●	○	解	●	○	解	●	○	解	●	○
田尻町				○					○			解	●	○	解	●	○	解	●	○	解	●	○	解	●	○	解	●	○
岬町				○					○			解	●	○	解	●	○	解	●	○	解	●	○	解	●	○	解	●	○

警報・注意報発表状況 (3/4)

●:発表、◇:特別警報から警報、▽:特別警報から注意報、▼:警報から注意報、○:継続、解:解除
 浸:浸水害、土:土砂災害、土浸:土砂災害・浸水害、斜体字:発表、下線:特別警報から警報

	発表時刻	2021/6/22 18:56		2021/6/22 19:52		2021/6/22 20:53		2021/6/23 09:35		2021/6/23 22:50		2021/6/24 22:58		2021/6/25 04:38		2021/6/25 18:45		2021/6/25 20:22		2021/6/25 22:16		2021/6/26 13:04		2021/6/26 21:35		2021/6/29 04:43		2021/6/29 17:11	
		大雨注意報	雷注意報	大雨注意報	雷注意報	大雨注意報	雷注意報	雷注意報	雷注意報	雷注意報	雷注意報	雷注意報	雷注意報	雷注意報	雷注意報	雷注意報	雷注意報	雷注意報	雷注意報	雷注意報	雷注意報	雷注意報	雷注意報	雷注意報	雷注意報	雷注意報	雷注意報	雷注意報	雷注意報
大阪市		●	○	○	○	解	解	●	○	解	●	●	○	○	○	○	○	○	○	○	○	○	○	○	○	○	○	○	○
豊中市		●	○	○	○	解	解	●	○	解	●	●	○	○	○	○	○	○	○	○	○	○	○	○	○	○	○	○	○
池田市		○	○	○	○	解	解	●	○	解	●	●	○	○	○	○	○	○	○	○	○	○	○	○	○	○	○	○	○
吹田市		●	○	○	○	解	解	●	○	解	●	●	○	○	○	○	○	○	○	○	○	○	○	○	○	○	○	○	○
高槻市		○	○	○	○	解	解	●	○	解	●	●	○	○	○	○	○	○	○	○	○	○	○	○	○	○	○	○	○
茨木市		○	○	○	○	解	解	●	○	解	●	●	○	○	○	○	○	○	○	○	○	○	○	○	○	○	○	○	○
箕面市		○	○	○	○	解	解	●	○	解	●	●	○	○	○	○	○	○	○	○	○	○	○	○	○	○	○	○	○
摂津市		○	○	○	○	解	解	●	○	解	●	●	○	○	○	○	○	○	○	○	○	○	○	○	○	○	○	○	○
島本町		○	○	○	○	解	解	●	○	解	●	●	○	○	○	○	○	○	○	○	○	○	○	○	○	○	○	○	○
豊能町		○	○	○	○	解	解	●	○	解	●	●	○	○	○	○	○	○	○	○	○	○	○	○	○	○	○	○	○
能勢町		○	○	○	○	解	解	●	○	解	●	●	○	○	○	○	○	○	○	○	○	○	○	○	○	○	○	○	○
守口市		○	○	○	○	解	解	●	○	解	●	●	○	○	○	○	○	○	○	○	○	○	○	○	○	○	○	○	○
枚方市		○	○	○	○	解	解	●	○	解	●	●	○	○	○	○	○	○	○	○	○	○	○	○	○	○	○	○	○
八尾市		○	○	○	○	解	解	●	○	解	●	●	○	○	○	○	○	○	○	○	○	○	○	○	○	○	○	○	○
寝屋川市		○	○	○	○	解	解	●	○	解	●	●	○	○	○	○	○	○	○	○	○	○	○	○	○	○	○	○	○
大東市		○	○	○	○	解	解	●	○	解	●	●	○	○	○	○	○	○	○	○	○	○	○	○	○	○	○	○	○
柏原市		○	○	○	○	解	解	●	○	解	●	●	○	○	○	○	○	○	○	○	○	○	○	○	○	○	○	○	○
門真市		○	○	○	○	解	解	●	○	解	●	●	○	○	○	○	○	○	○	○	○	○	○	○	○	○	○	○	○
東大阪市		○	●	○	解	解	解	●	○	解	●	●	○	○	○	○	○	○	○	○	○	○	○	○	○	○	○	○	○
四條畷市		○	○	○	○	解	解	●	○	解	●	●	○	○	○	○	○	○	○	○	○	○	○	○	○	○	○	○	○
交野市		○	○	○	○	解	解	●	○	解	●	●	○	○	○	○	○	○	○	○	○	○	○	○	○	○	○	○	○
富田林市		○	○	○	○	解	解	●	○	解	●	●	○	○	○	○	○	○	○	○	○	○	○	○	○	○	○	○	○
河内長野市		○	○	○	○	解	解	●	○	解	●	●	○	○	○	○	○	○	○	○	○	○	○	○	○	○	○	○	○
松原市		○	○	○	○	解	解	●	○	解	●	●	○	○	○	○	○	○	○	○	○	○	○	○	○	○	○	○	○
羽曳野市		○	○	○	○	解	解	●	○	解	●	●	○	○	○	○	○	○	○	○	○	○	○	○	○	○	○	○	○
藤井寺市		○	○	○	○	解	解	●	○	解	●	●	○	○	○	○	○	○	○	○	○	○	○	○	○	○	○	○	○
大阪狭山市		○	○	○	○	解	解	●	○	解	●	●	○	○	○	○	○	○	○	○	○	○	○	○	○	○	○	○	○
太子町		○	○	○	○	解	解	●	○	解	●	●	○	○	○	○	○	○	○	○	○	○	○	○	○	○	○	○	○
河南町		○	○	○	○	解	解	●	○	解	●	●	○	○	○	○	○	○	○	○	○	○	○	○	○	○	○	○	○
千早赤阪村		○	○	○	○	解	解	●	○	解	●	●	○	○	○	○	○	○	○	○	○	○	○	○	○	○	○	○	○
堺市		○	○	○	○	解	解	●	○	解	●	●	○	○	○	○	○	○	○	○	○	○	○	○	○	○	○	○	○
岸和田市		○	○	○	○	解	解	●	○	解	●	●	○	○	○	○	○	○	○	○	○	○	○	○	○	○	○	○	○
泉大津市		○	○	○	○	解	解	●	○	解	●	●	○	○	○	○	○	○	○	○	○	○	○	○	○	○	○	○	○
貝塚市		○	○	○	○	解	解	●	○	解	●	●	○	○	○	○	○	○	○	○	○	○	○	○	○	○	○	○	○
泉佐野市		○	○	○	○	解	解	●	○	解	●	●	○	○	○	○	○	○	○	○	○	○	○	○	○	○	○	○	○
和泉市		○	○	○	○	解	解	●	○	解	●	●	○	○	○	○	○	○	○	○	○	○	○	○	○	○	○	○	○
高石市		○	○	○	○	解	解	●	○	解	●	●	○	○	○	○	○	○	○	○	○	○	○	○	○	○	○	○	○
泉南市		○	○	○	○	解	解	●	○	解	●	●	○	○	○	○	○	○	○	○	○	○	○	○	○	○	○	○	○
阪南市		○	○	○	○	解	解	●	○	解	●	●	○	○	○	○	○	○	○	○	○	○	○	○	○	○	○	○	○
忠岡町		○	○	○	○	解	解	●	○	解	●	●	○	○	○	○	○	○	○	○	○	○	○	○	○	○	○	○	○
熊取町		○	○	○	○	解	解	●	○	解	●	●	○	○	○	○	○	○	○	○	○	○	○	○	○	○	○	○	○
田尻町		○	○	○	○	解	解	●	○	解	●	●	○	○	○	○	○	○	○	○	○	○	○	○	○	○	○	○	○
岬町		○	○	○	○	解	解	●	○	解	●	●	○	○	○	○	○	○	○	○	○	○	○	○	○	○	○	○	○

警報・注意報発表状況(4/4)

●:発表、◇:特別警報から警報、▽:特別警報から注意報、▼:警報から注意報、○:継続、解:解除
 浸:浸水害、土:土砂災害、土浸:土砂災害・浸水害、斜体字:発表、下線:特別警報から警報

	発表時刻	発表時刻					
		2021/6/29 18:24	2021/6/29 20:25	2021/6/30 05:03	2021/6/30 15:45		
	警報・注意報	大雨注意報	雷注意報	雷注意報	雷注意報		
		解	○	解	●	○	
北大阪	大阪市	解	○	解	●	○	
	豊中市		○	解	●	○	
	池田市		○	解	●	○	
	吹田市		○	解	●	○	
	高槻市		○	解	●	○	
	茨木市		○	解	●	○	
	箕面市		○	解	●	○	
	摂津市		○	解	●	○	
	島本町		○	解	●	○	
	豊能町		○	解	●	○	
東部大阪	能勢町		○	解	●	○	
	守口市		○	解	●	○	
	枚方市		○	解	●	○	
	八尾市		○	解	●	○	
	寝屋川市		○	解	●	○	
	大東市		○	解	●	○	
	柏原市		○	解	●	○	
	門真市		○	解	●	○	
	東大阪市		○	解	●	○	
	四條畷市		○	解	●	○	
	交野市		○	解	●	○	
	南河内	富田林市		○	解	●	○
		河内長野市		○	解	●	○
松原市			○	解	●	○	
羽曳野市			○	解	●	○	
藤井寺市			○	解	●	○	
大阪狭山市			○	解	●	○	
太子町			○	解	●	○	
河南町			○	解	●	○	
泉州	千早赤阪村		○	解	●	○	
	堺市		○	解	●	○	
	岸和田市		○	解	●	○	
	泉大津市		○	解	●	○	
	貝塚市		○	解	●	○	
	泉佐野市		○	解	●	○	
	和泉市		○	解	●	○	
	高石市		○	解	●	○	
	泉南市		○	解	●	○	
	阪南市		○	解	●	○	
	忠岡町		○	解	●	○	
	熊取町		○	解	●	○	
田尻町		○	解	●	○		
岬町		○	解	●	○		

各種情報発表状況

毎月、大阪府に発表のあった下記の情報を掲載しています。

「顕著な大雨に関する情報*、記録的短時間大雨情報、土砂災害警戒情報、指定河川洪水予報、竜巻注意情報、熱中症警戒アラート、天候情報、早期天候情報」

該当する情報は、発表していません。

*顕著な大雨に関する情報の提供開始について

顕著な大雨に関する情報は、大雨による災害発生の危険度が急激に高まっている中で、線状の降水帯により非常に激しい雨が同じ場所で降り続けている状況を「線状降水帯」というキーワードを使って解説する情報です。この情報は令和3年6月17日13時より提供を開始しました。

詳細については、「情報のご案内」に記載の気象庁ホームページの資料を参照願います。

情報のご案内

「大阪府の気象」に記載されていない詳細なデータや最新のデータについては気象庁ホームページ <https://www.jma.go.jp/jma/index.html> をご覧ください。

- ・過去の気象データ検索

<https://www.data.jma.go.jp/obd/stats/etrn/index.php>

- ・過去の気象データ検索(大阪府)

https://www.data.jma.go.jp/obd/stats/etrn/select/prefecture.php?pre_no=62&block_no=&year=&month=&day=&view

※「地点」、「年月日」、「データの種類」を選択することによって気温、降水量などの観測データが検索できます。

「日ごとの値」を選択すると、天気概況(昼(06:00~18:00)及び夜(18:00~翌日06:00))も表示されます。

「地点」を選択し、「データの種類」で「地点ごとの観測史上1~10位の値」を選択するとその地点の最新の極値や順位値が検索できます。

また、平年値も検索できます。

※アメダスの日照計による日照時間の観測を終了し、気象衛星観測のデータを用いた「推計気象分布(日照時間)」から得る推計値を日照時間データとして、2021年3月2日の値から提供を開始しています。

<https://www.data.jma.go.jp/obd/stats/data/mdrr/man/sampling.html#amedassun2021>

- ・過去の気象データ・ダウンロード

<https://www.data.jma.go.jp/gmd/risk/obsdl/index.php>

- ・近畿地方の天候

<https://www.data.jma.go.jp/osaka/kikou/chihou/chihou.html>

- ・生物季節観測(大阪府)

<https://www.data.jma.go.jp/osaka/kansoku/seibutsukisetsu.html>

- ・「顕著な大雨に関する情報」の解説

<https://www.jma.go.jp/jma/kishou/known/bosai/kenchoame.html>

お問い合わせ先

大阪管区気象台 気象防災部 防災調査課

電話:06-6949-6308