

令和5年8月13日から16日にかけての台風第7号による 大雨と強風について(大阪府の気象速報)

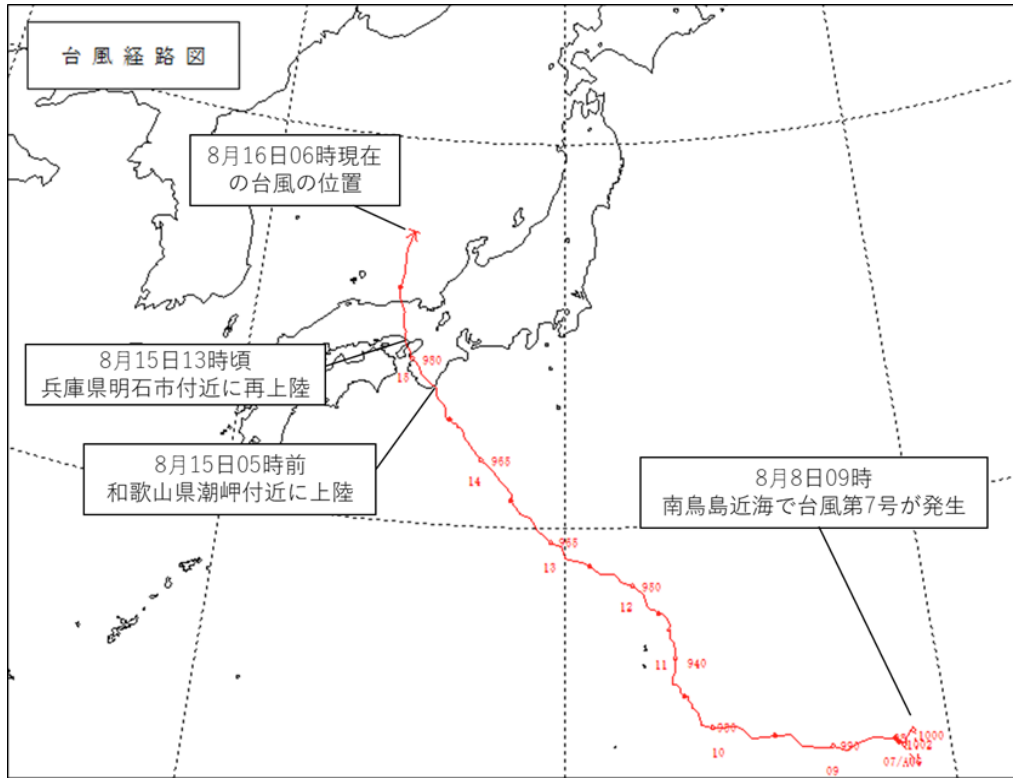
概要

8月8日09時に南鳥島近海で発生した台風第7号は、強い勢力を維持しながらゆっくりとした速度で日本の南を北西に進み、8月15日05時には和歌山県潮岬付近に上陸しました。その後も北西に進み、13時頃には兵庫県明石市付近に再上陸し、兵庫県を北上しました。台風が近畿地方を通過し、南からの暖かく湿った空気が流れ込んだため近畿地方では大雨となり、大阪府でも13日17時から16日05時までに、能勢で206.0ミリ、生駒山で146.5ミリ、豊中で123.5ミリの総雨量を観測しました。

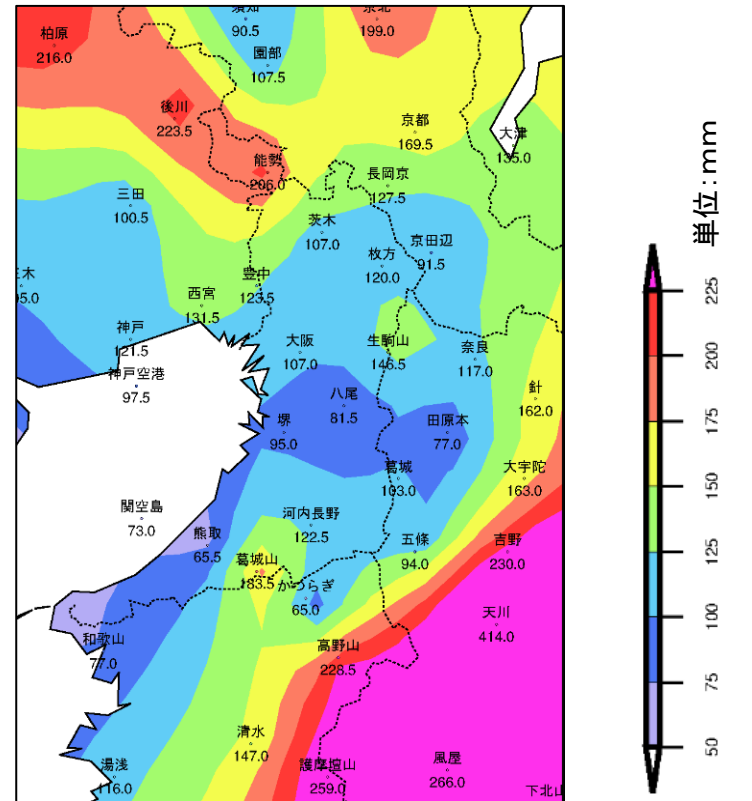
また、暴風域を伴った台風の通過により府内での風も強く、関西空港では北北東の風31.9メートル(15日06時25分)の最大瞬間風速、北北東の風24.9メートル(15日07時15分)の最大風速を観測し、その他の観測地点では極値を更新したところがありました。

この台風の影響により、大阪府では重傷者1名、軽傷者12名、住家の一部破損14棟などの被害が発生しました。

【被害状況：消防庁調べ(16日15時00分現在)】



経路上の○は09時の位置、●は21時の位置、→は現時点での台風的位置、各○の2桁の数字は日付、3桁以上の数字は気圧を示す。



＜雨量分布図＞
13日17時から16日05時までの総降水量

この資料は速報として取り急ぎまとめたものです。そのため、後日内容の一部訂正や追加をすることがあります。

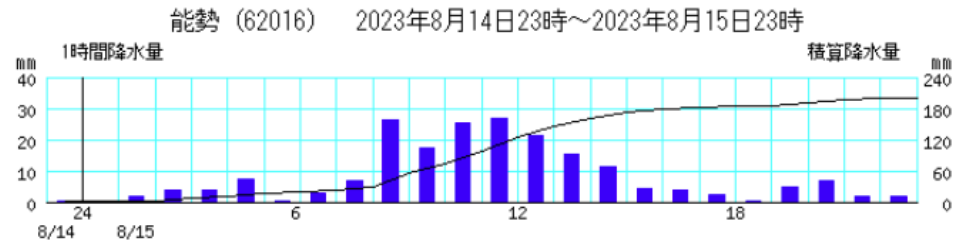
雨の状況

8月の極値を更新した観測地点

24時間降水量の日最大値(8月15日)

地点	値(mm)	時分(まで)
能勢	201.0	23:50

<降水量の時系列>



※棒グラフは1時間降水量(左軸)、折れ線グラフは積算降水量(右軸)を示す。横軸は時刻を示す。

風向・風速の状況

8月の極値を更新した観測地点

日最大風速・風向(8月15日)

地点	値(m/s)	風向	時分	備考
豊中	16.3	北東	08:44	
堺	10.6	北北東	05:23	
八尾	18.2	北東	06:57	通年1位も更新

日最大瞬間風速・風向(8月15日)

地点	値(m/s)	風向	起時	備考
枚方	21.1	北東	07:11	
豊中	26.2	東北東	07:21	
八尾	27.8	北東	06:49	

