



気象庁

大阪管区気象台

Osaka Regional Headquarters, JMA

お知らせ

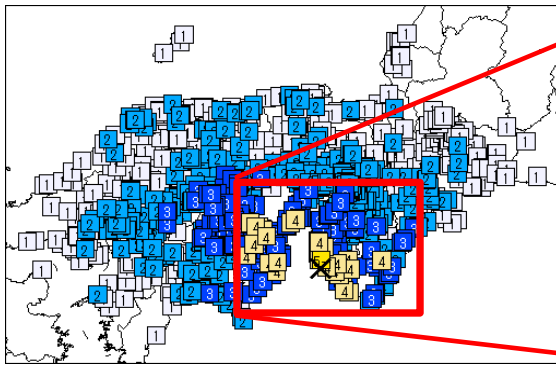
いのちとくらしをまもる  
防災減災

令和3年12月7日  
大阪管区気象台

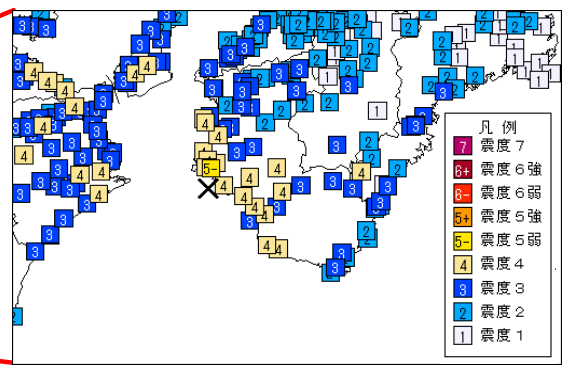
## 2021年12月3日(09時28分頃) 紀伊水道の地震について ～その後の活動～

12月3日に震度5弱(和歌山県御坊市)の地震が発生してから、震度1以上を観測する地震は発生していません(12月7日06時現在)。

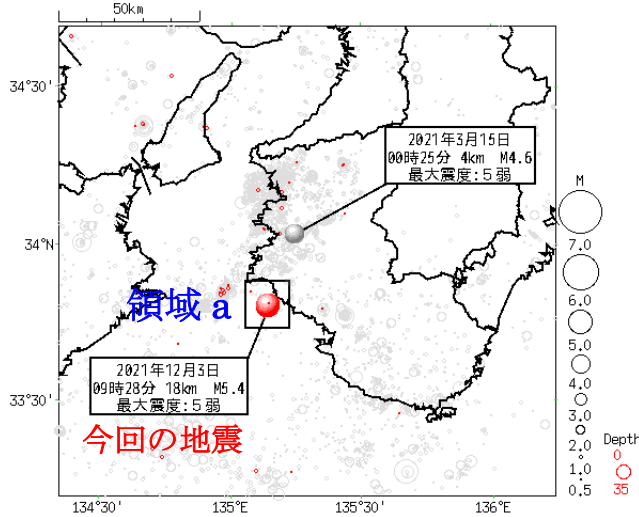
- ・発生時刻 12月3日09時28分
- ・発生場所 紀伊水道
- ・マグニチュード5.4(暫定値)
- ・深さ18km



震度分布図

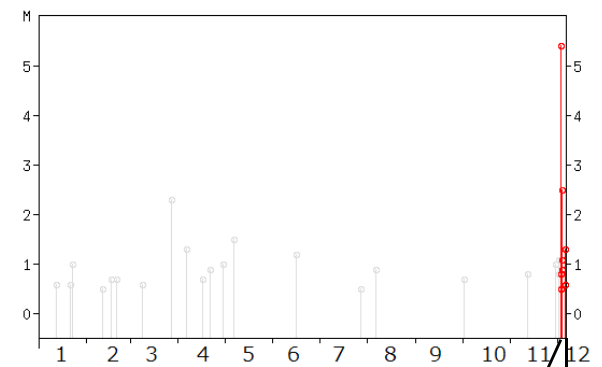


左図赤枠内の拡大図

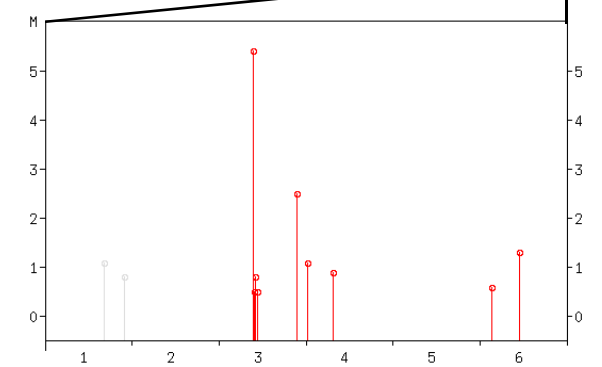


震央分布図

令和3年1月1日～12月6日  
深さ35km以浅、マグニチュード0.5以上  
赤：12月3日09時28分～



左図領域a内の地震活動経過図  
令和3年1月1日～12月6日  
赤：12月3日09時28分～



上図の地震活動経過図  
令和3年12月1日～12月6日  
赤：12月3日09時28分～

※この資料は速報であり、後日の調査で変更  
することがあります。

問合せ先：大阪管区気象台気象防災部  
地震火山課 担当：大西  
電話：06-6949-6307