

佐賀県気象月報

令和2年(2020年)10月

佐賀地方気象台

令和2年10月の気象概況

佐賀県では期間を通して高気圧に覆われて晴れた日が多かったが、周期的に低気圧や前線および気圧の谷や湿った空気の影響を受けて曇や雨の日があった。

各観測所の月平均気温は平年並であった。月降水量は平年並であった。月間日照時間は平年よりかなり多く、多いところがあった。

佐賀の月平均気温は平年並、月降水量は平年並、月間日照時間は平年より多かった。

【上旬】 佐賀県では、期間を通して高気圧に覆われて晴れた日が多かったが、気圧の谷や湿った空気の影響を受けて曇や雨の日があった。各観測所の平均気温は平年より高く、降水量は平年より少ないか、かなり少なく、日照時間は平年より多く、かなり多いところがあった。

4日はもずの初鳴（平年より1日早い、昨年より12日早い）を観測した。6日はすすきの開花（平年より15日遅い、昨年より4日遅い）を観測した。

佐賀の平均気温は平年より高く、降水量は平年より少なく、日照時間は平年より多かった。

県内の観測所では4日、5日は気圧の谷や湿った空気の影響で、10日は湿った空気の影響で降水量を観測したところがあった。

	(佐賀の昼間の天気)	(佐賀の夜間の天気)
1日 高気圧に覆われる	晴	晴
2日 高気圧に覆われる	晴後一時曇	曇時々晴
3日 気圧の谷や湿った空気の影響を受ける	曇時々晴	曇一時晴
4日 気圧の谷や湿った空気の影響を受ける	曇時々雨	雨時々曇
5日 気圧の谷や湿った空気の影響を受けるが、次第に高気圧に覆われる	晴一時曇	晴後時々曇
6日 高気圧に覆われる	晴一時曇	晴
7日 高気圧に覆われるが、次第に気圧の谷や湿った空気の影響を受ける	晴一時曇	曇時々晴
8日 気圧の谷や湿った空気の影響を受けるが、次第に高気圧に覆われる	曇一時雨後時々晴、大風を伴う	晴時々曇
9日 高気圧に覆われるが、台風や湿った空気の影響を受ける	晴後時々曇	晴時々曇
10日 湿った空気の影響を受ける	曇後一時晴	晴時々曇

【中旬】 佐賀県では、期間を通して高気圧に覆われて晴れた日が多かったが、期間の中頃を中心に気圧の谷や湿った空気の影響を受けて曇や雨の日があった。
各観測所の平均気温は平年並であった。降水量は平年並で平年より多いところがあった。日照時間は平年並で平年より多いところがあった。

佐賀の平均気温は平年並で、降水量は平年より多く、日照時間は平年並であった。
県内の観測所で多いところでは17日に12.5mmの降水量を観測したところがあった。

	(佐賀の昼間の天気)	(佐賀の夜間の天気)
11日 高気圧に覆われるが、気圧の谷や湿った空気の影響を受ける	曇時々晴	曇時々晴
12日 気圧の谷や湿った空気の影響を受けるが、次第に高気圧に覆われる	晴時々曇	晴後一時曇
13日 高気圧に覆われる	晴	晴
14日 高気圧に覆われる	晴	晴
15日 高気圧に覆われるが、次第に湿った空気の影響を受ける	晴	曇時々晴一時雨
16日 気圧の谷や湿った空気の影響を受ける	曇一時晴後一時雨	雨
17日 気圧の谷や湿った空気の影響を受けるが、次第に高気圧に覆われる	雨後晴時々曇	曇時々晴
18日 高気圧に覆われる	晴一時曇	曇時々晴
19日 気圧の谷の影響を受けるが、次第に高気圧に覆われる	曇時々晴	晴一時曇
20日 高気圧に覆われる	晴	晴後一時曇

【下旬】 佐賀県では、期間のはじめ頃は低気圧や前線の影響で曇や雨の日があり、22日から23日にかけては低気圧が九州北部地方を通過したため、39.5mmから65.0mmの大雨となった。その後、高気圧に覆われて晴れた日が多かった。各観測所の平均気温は平年並であった。降水量は平年より多いか、かなり多かった。日照時間は平年より多いか、かなり多かった。

佐賀の平均気温は平年並であった。降水量は平年よりかなり多かった。日照時間は平年より多かった。

県内の観測所では、22日は39.0mmから62.5mmの降水量を観測し、23日は多いところで4.0mmの降水量を観測したところがあった。

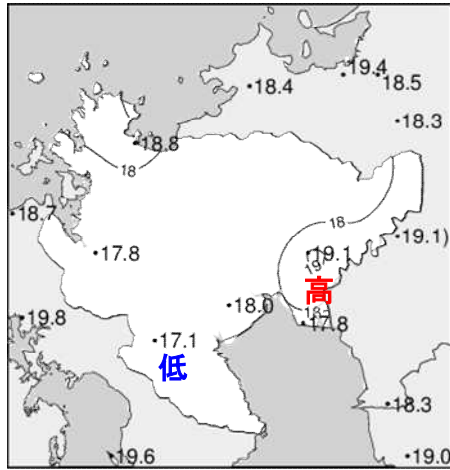
	(佐賀の昼間の天気)	(佐賀の夜間の天気)
21日 高気圧に覆われるが、次第に低気圧や湿った空気の影響を受ける	晴後曇一時雨	雨時々曇
22日 低気圧や前線の影響を受ける	大雨	雨後時々曇一時晴
23日 湿った空気の影響を受けるが、次第に高気圧に覆われる	晴一時曇	晴
24日 高気圧に覆われる	晴時々曇	晴
25日 高気圧に覆われる	晴	晴時々曇
26日 高気圧に覆われる	晴	晴時々曇
27日 高気圧に覆われる	晴	曇時々晴
28日 気圧の谷の影響を受けるが、次第に高気圧に覆われる	曇時々晴	晴時々曇
29日 高気圧に覆われるが、気圧の谷の影響を受ける	晴一時曇	晴時々曇
30日 高気圧に覆われるが、気圧の谷や寒気の影響を受ける	晴一時曇	晴
31日 高気圧に覆われる	晴	晴一時曇

令和2年10月の佐賀の気象表

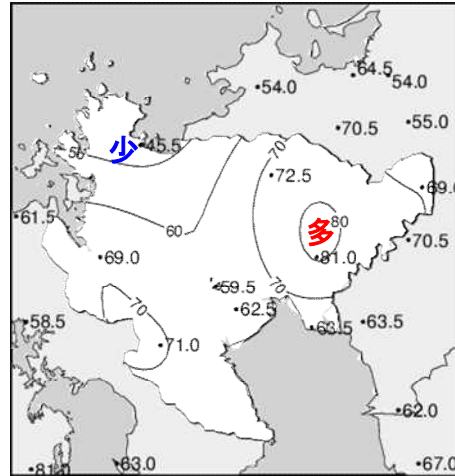
	平均気温				降水量				日照時間			
	観測値 (°C)	平年値 (°C)	平年差 (°C)	階級区分	観測値 (mm)	平年値 (mm)	平年比 (%)	階級区分	観測値 (h)	平年値 (h)	平年比 (%)	階級区分
上旬	21.8	20.5	+ 1.3	平年より高い	1.0	33.3	3	平年より少ない	72.3	58.6	123	平年より多い
中旬	19.2	19.0	+ 0.2	平年並	15.0	21.7	69	平年より多い	71.6	65.5	109	平年並
下旬	16.6	16.5	+ 0.1	平年並	65.0	20.5	317	平年よりかなり多い	83.6	65.5	128	平年より多い
月	19.1	18.6	+ 0.5	平年並	81.0	75.5	107	平年並	227.5	189.9	120	平年より多い

令和2年10月の極値更新はありません

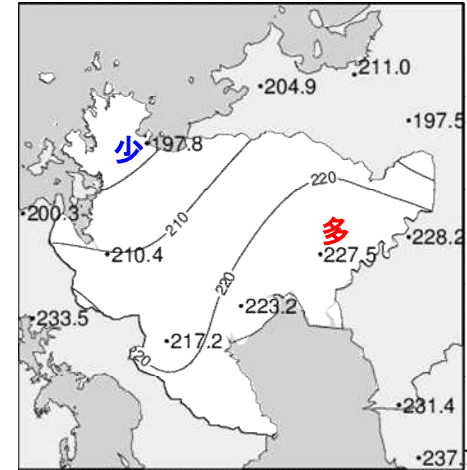
令和 2 年10月の気象分布図



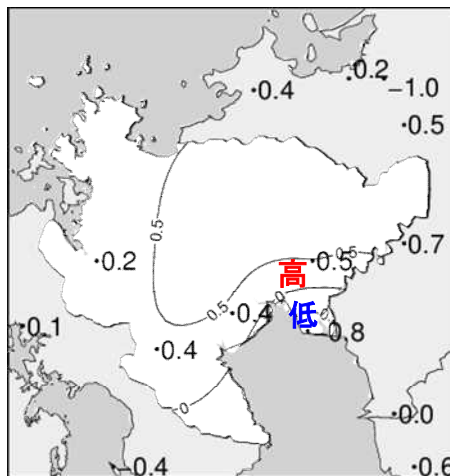
月平均気温 観測値 単位(°C)



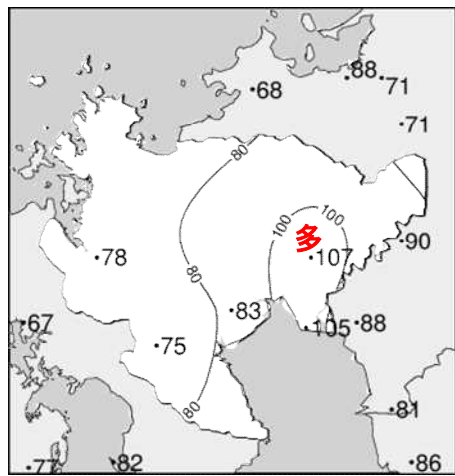
月降水量 観測値 単位(mm)



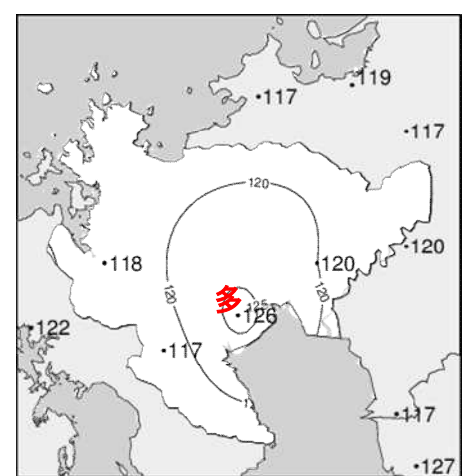
月日照時間 観測値 単位(時間)



月平均気温 平年差 単位(°C)



月降水量 平年比 単位(%)

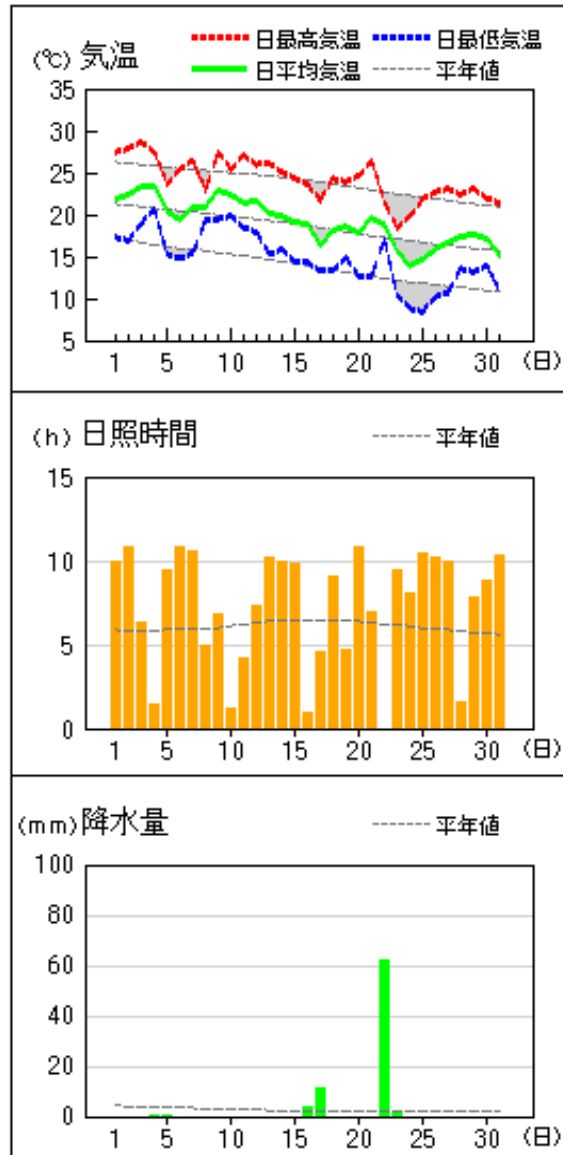


月日照時間 平年比 単位(%)

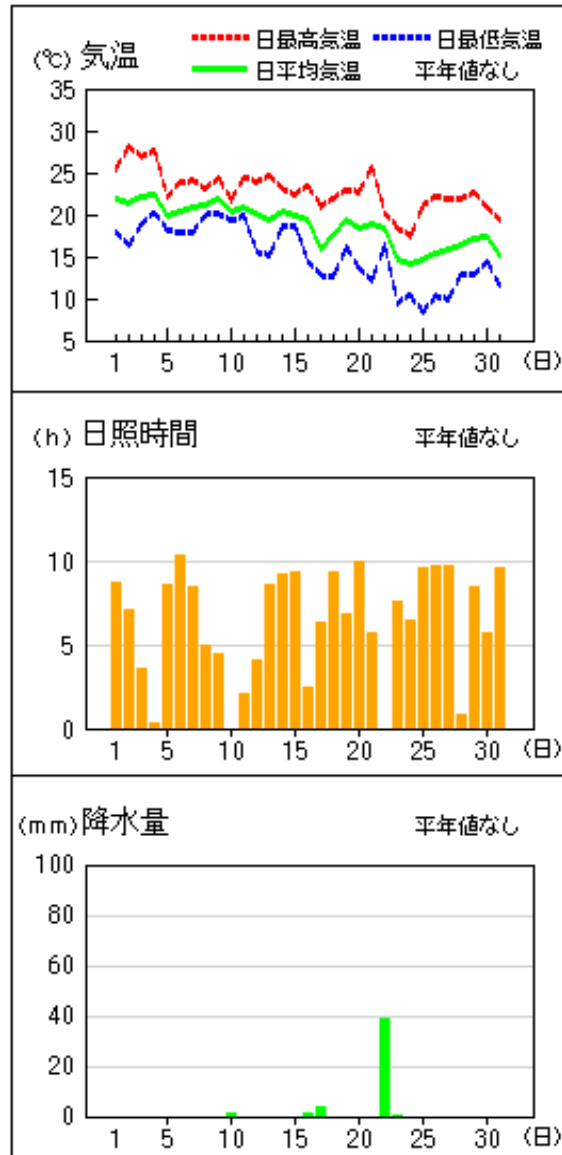
* 気温観測値の等値線については、「メッシュ平年値2010」のデータを用いた補正を行い、アメダス観測値だけで等値線を引く場合よりも地形の影響を考慮しています。

アメダス 気象経過図：2020年10月01日-2020年10月31日

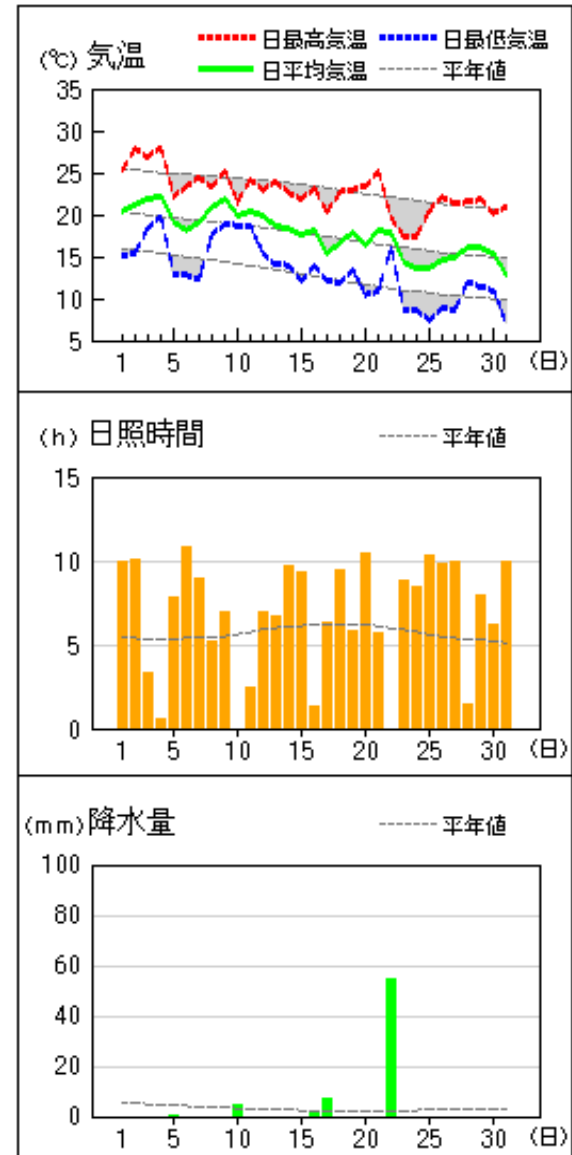
佐賀



唐津

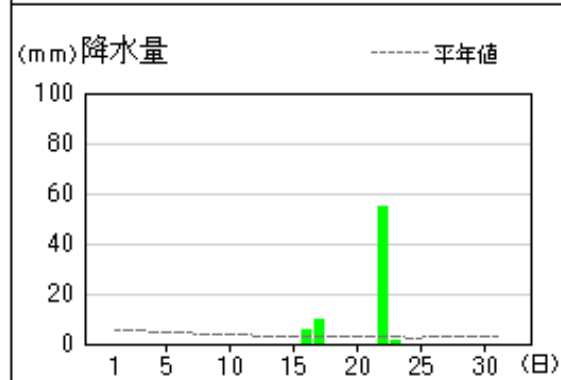
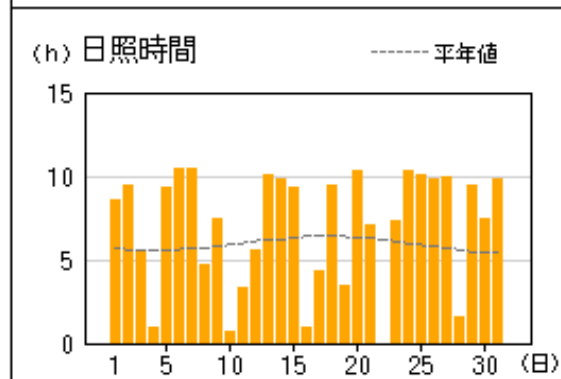
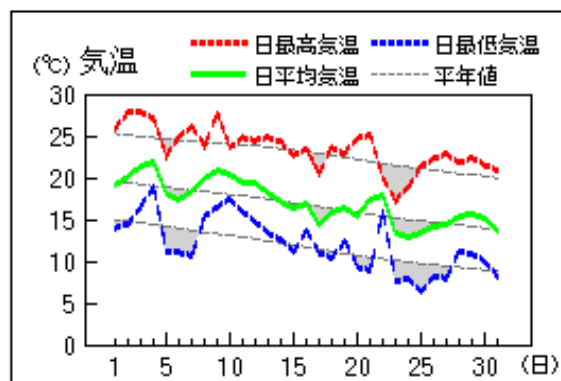


伊万里

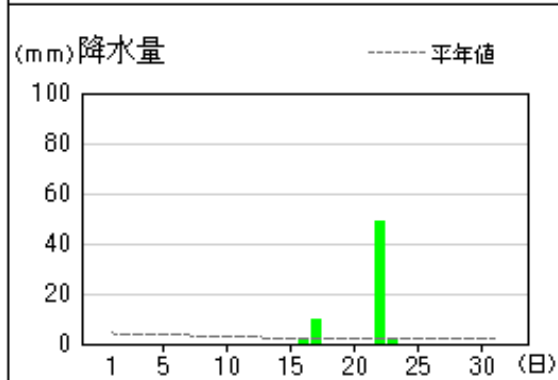
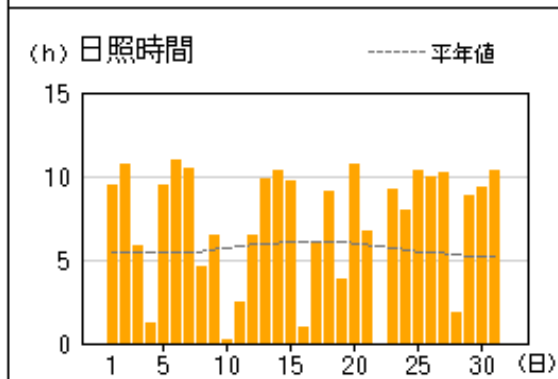
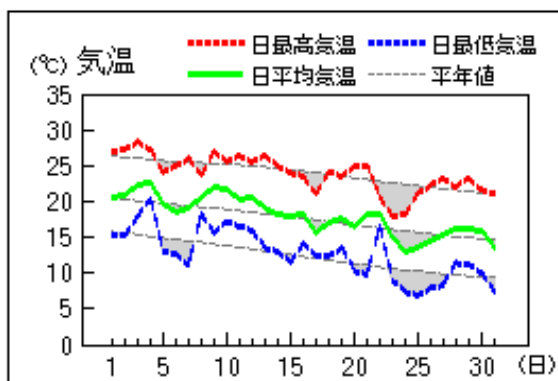


アメダス 気象経過図：2020年10月01日-2020年10月31日

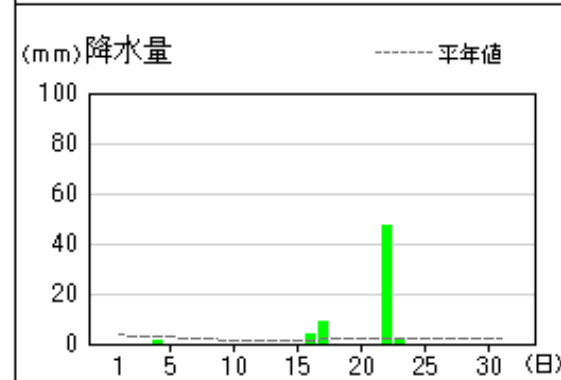
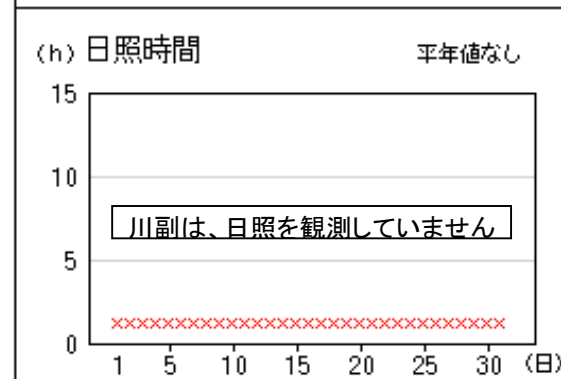
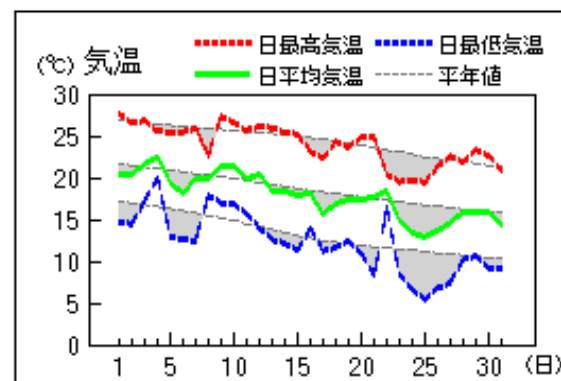
嬉野



白石



川副



気 象 月 表

地点番号 47813 地点名 佐賀 (佐賀県)

気象官署名 佐賀地方気象台

2020年(令和2年)10月

日付	平均気圧		気 温			平均 蒸気 圧 hPa	相対 湿度		日照 時間 h	全天 日射 量 MJ/m ²	降 水 量			最深 積雪 cm	降雪 深さ 合計 cm	風 速				天 気 概 況		大気現象	日付			
	現地 hPa	海面 hPa	平均 ℃	最高 ℃	最低 ℃		平均 %	最小 %			mm	最大				平均 m/s	最大		最大瞬間		昼 06:00~18:00			夜 18:00~06:00		
						1時間 mm			10分 mm	m/s		風向 16方位	m/s	風向 16方位	天		気									
1	1008.1	1012.0	21.9	27.4	17.3	17.9	70	48	10.0	18.90	—	—	—	—	—	3.2	7.3	N	9.7	NNW	晴	晴		1		
2	1011.5	1015.3	22.3	27.8	17.0	18.9	71	50	10.8	19.54	—	—	—	—	—	1.8	4.3	S	6.6	S	晴後一時曇	曇時々晴		2		
3	1011.4	1015.2	23.4	28.7	19.0	20.3	72	41	6.3	16.08	—	—	—	—	—	1.7	4.1	WNW	5.8	W	曇時々晴	曇一時晴	☉	3		
4	1008.3	1012.1	23.4	27.5	20.7	22.0	77	54	1.4	9.07	0.5	0.5	0.5	—	—	1.7	3.8	NW	5.5	NW	曇時々雨	雨時々曇	☉☽	4		
5	1009.9	1013.8	20.5	23.7	15.3	15.2	63	36	9.5	19.08	0.5	0.5	0.5	—	—	4.0	9.8	N	12.6	N	晴一時曇	晴後時々曇	☉☽	5		
6	1013.9	1017.7	19.5	25.3	14.8	12.3	56	36	10.8	20.26	—	—	—	—	—	4.1	8.8	N	12.3	NE	晴一時曇	晴		6		
7	1015.3	1019.2	21.0	26.5	15.4	12.4	52	29	10.6	20.21	—	—	—	—	—	6.3	11.6	NE	15.5	NE	晴一時曇	曇時々晴		7		
8	1013.4	1017.3	20.8	23.0	19.3	14.9	61	52	4.9	11.97	0.0	0.0	0.0	—	—	11.1	16.7	NE	23.2	NE	曇一時雨後時々晴、大風を伴う	晴時々曇	☉	8		
9	1010.9	1014.8	22.8	27.5	19.4	16.9	61	46	6.8	16.23	—	—	—	—	—	6.0	10.5	ENE	14.4	NE	晴後時々曇	晴時々曇		9		
10	1010.1	1013.9	22.4	25.4	19.8	20.1	74	66	1.2	8.28	—	—	—	—	—	3.9	9.6	N	13.4	N	曇後一時晴	晴時々曇		10		
11	1009.0	1012.9	21.4	27.1	18.5	18.1	72	53	4.2	12.20	—	—	—	—	—	3.0	8.2	N	10.8	N	曇時々晴	曇時々晴		11		
12	1009.2	1013.1	21.6	26.0	17.8	17.1	67	46	7.3	15.13	—	—	—	—	—	3.2	7.5	NNW	10.1	NNW	晴時々曇	晴後一時曇		12		
13	1012.7	1016.6	20.2	26.1	15.3	15.4	67	42	10.2	17.81	—	—	—	—	—	3.3	7.5	N	10.2	NNW	晴	晴		13		
14	1016.3	1020.1	19.8	25.1	15.9	14.1	62	40	10.0	17.29	—	—	—	—	—	3.6	8.8	N	12.1	N	晴	晴		14		
15	1017.0	1020.9	19.2	24.5	14.4	13.3	61	37	9.8	17.83	—	—	—	—	—	3.2	7.8	NNW	12.0	NNE	晴	曇時々晴一時雨		15		
16	1015.9	1019.8	18.8	23.6	14.3	14.5	69	42	0.9	7.90	3.5	1.5	0.5	—	—	3.9	8.6	ENE	12.0	NE	曇一時晴後一時雨	雨	☉	16		
17	1016.9	1020.8	16.3	21.7	13.4	14.0	77	45	4.6	11.29	11.5	3.0	1.0	—	—	2.7	7.1	NNE	9.5	NE	雨後晴時々曇	曇時々晴	☉	17		
18	1017.2	1021.1	18.1	24.3	13.3	13.8	69	37	9.1	17.09	—	—	—	—	—	3.9	7.5	ENE	9.8	ENE	晴一時曇	曇時々晴		18		
19	1017.7	1021.6	18.6	24.0	15.0	14.0	67	42	4.7	12.81	—	—	—	—	—	4.0	8.2	ENE	10.2	ENE	曇時々晴	晴一時曇		19		
20	1019.3	1023.2	17.9	24.6	12.6	11.7	60	25	10.8	18.47	—	—	—	—	—	4.8	8.2	ENE	11.5	NE	晴	晴後一時曇		20		
21	1014.5	1018.4	19.7	26.4	12.7	13.3	59	31	6.9	15.50	0.0	0.0	0.0	—	—	2.7	5.3	ENE	6.5	NE	晴後曇一時雨	雨時々曇	☉	21		
22	1006.9	1010.7	18.9	21.5	17.0	20.7	95	62	0.0	1.44	62.5	9.0	2.0	—	—	2.3	6.2	NNW	8.3	NNW	大雨	雨後時々曇一時晴	☉	22		
23	1007.6	1011.5	15.6	18.5	10.3	11.6	66	39	9.5	17.67	2.5	2.5	1.0	—	—	3.9	8.9	NNW	13.0	NW	晴一時曇	晴	☉☽	23		
24	1012.8	1016.8	13.9	19.8	8.8	10.1	66	29	8.1	16.35	—	—	—	—	—	2.8	6.8	W	10.2	W	晴時々曇	晴		24		
25	1015.3	1019.3	14.7	21.9	8.5	11.1	68	41	10.4	17.68	—	—	—	—	—	1.7	4.5	SSW	7.1	SW	晴	晴時々曇		25		
26	1014.7	1018.6	16.0	22.6	10.2	11.7	67	39	10.2	16.72	—	—	—	—	—	1.9	4.2	NW	6.2	NW	晴	晴時々曇		26		
27	1015.6	1019.5	16.6	23.2	10.7	12.8	69	42	10.0	16.05	—	—	—	—	—	1.7	4.5	NNW	7.0	NNW	晴	曇時々晴		27		
28	1016.8	1020.7	17.4	22.3	13.7	13.6	70	44	1.6	8.37	—	—	—	—	—	1.7	4.2	WNW	5.3	NW	曇時々晴	晴時々曇		28		
29	1016.1	1020.0	17.7	23.1	13.1	13.2	67	36	7.8	13.09	—	—	—	—	—	2.8	6.6	NNW	9.2	NNW	晴一時曇	晴時々曇		29		
30	1017.1	1021.1	17.1	21.9	13.9	11.3	59	32	8.8	15.56	—	—	—	—	—	5.0	8.9	NNE	13.4	NNE	晴一時曇	晴		30		
31	1019.8	1023.8	15.2	21.5	10.9	9.4	56	31	10.3	16.50	—	—	—	—	—	3.5	9.9	ENE	12.6	ENE	晴	晴一時曇		31		
上旬	1011.3	1015.1	21.8	26.3	17.8	17.1	66		72.3	16.0	1.0					4.4	5.9	12.6		18.5	10.8	18.4	月最大24時間降水量		最低海面気圧	
中旬	1015.1	1019.0	19.2	24.7	15.1	14.6	67		71.6	14.8	15.0					3.6	2.6			(北)	10.3		mm	期間		
下旬	1014.3	1018.2	16.6	22.1	11.8	12.6	67		83.6	14.1	65.0					2.7	3.0			(西)風向別頻度%(東)	3.8	63.5		22日1時	hPa	起日
月	1013.6	1017.5	19.1	24.3	14.8	14.7	67		227.5	14.9	81.0					3.5	2.0			(南) (0.5)	1.9	起日	22	~23日1時	1008.3	23
平年	1013.2	1017.1	18.6	23.9	13.9	14.6	69		189.9	12.6	75.5					0	2.9	2.2	1.5	2.6	1.5	2.0	日照時間	h	日照率	65% 0%

階級別	気 温 °C								日降水量 mm					日最深積雪 cm					日最大風速 m/s		日平均雲量		日数	不照	大気現象			現象	平年				
	最高 <0	平均 <0	最低 <0	最高 ≥25	平均 ≥25	最低 ≥25	最高 ≥30	最高 ≥35	≥0.0	≥0.5	≥1.0	≥10	≥30	≥0	≥10	≥20	≥50	≥100	≥10	≥15	≥30	<1.5			≥8.5	雪	霧			雷	霜	初	終
日数	0	0	0	13	0	0	0	0	8	6	4	2	1		0	0	0	0	3	1	0												
平年	0.0	0.0	0.0	12.3	0.3	0.0	0.4	0.0	13.2	6.0	5.4	2.3	0.7	0.0	0.0	0.0	0.0	0.0	1.2	0.1	0.0	6.2	8.9										

]: 資料不足値

地域気象観測風向・風速月報

佐賀県 2020年10月 単位:m/s 1/1頁

観測所名	唐津						伊万里						佐賀						嬉野						白石						川副								
	日付	平均	最大	最大風向	最大瞬間風向	最多	平均	最大	最大風向	最大瞬間風向	最多	平均	最大	最大風向	最大瞬間風向	最多	平均	最大	最大風向	最大瞬間風向	最多	平均	最大	最大風向	最大瞬間風向	最多	平均	最大	最大風向	最大瞬間風向	最多								
1	2.7	6.7	N	12.1	N	NNE	2.1	6.0	N	10.3	N	N	3.2	7.3	N	9.7	NNW	N	1.7	6.0	NNW	8.5	N	S	1.9	4.1	NE	7.4	NNE	NW	2.8	5.9	NE	9.3	NE	NNW			
2	1.1	3.9	N	7.7	NW	S	1.3	4.3	ESE	7.1	ESE	ESE	1.8	4.3	S	6.6	S	NNW	1.0	3.1	S	7.2	SSE	SSE	1.7	3.9	SE	5.7	SE	NW	1.8	3.2	SSE	4.1	NNE	S			
3	1.1	4.2	N	6.6	N	S	1.6	4.7	SE	7.1	NW	ESE	1.7	4.1	WNW	5.8	W	ENE	0.8	3.4	NNW	5.7	NNW	W	1.3	4.3	WNW	5.8	WNW	WNW	1.6	3.0	WNW	4.6	SW	ENE			
4	1.2	3.3	N	5.4	N	S	1.0	4.2	NW	7.5	NNW	ESE	1.7	3.8	NW	5.5	NW	SW	0.8	2.6	S	5.5	SW	WNW	1.3	3.4	WNW	4.8	SSW	WNW	1.6	4.0	NNW	6.7	NW	S			
5	3.3	7.0	N	11.5	NNE	N	2.9	6.4	N	10.5	NE	NNE	4.0	9.8	N	12.6	N	N	2.4	7.0	NNW	11.0	NNW	NNW	2.6	5.8	NNW	9.2	NNW	NNW	3.4	7.5	N	11.3	N	N			
6	3.8	7.7	N	15.6	N	ENE	2.4	7.3	NNE	12.9	N	NNE	4.1	8.8	N	12.3	NE	NE	1.6	4.3	N	8.4	N	NNE	2.6	5.9	N	9.9	NE	NNE	3.9	9.4	NE	12.9	NE	NNE			
7	4.3	8.4	N	16.6	N	ENE	2.6	8.1	NNE	14.7	NE	NE	6.3	11.6	NE	15.5	NE	NE	1.7	4.7	NNW	9.7	NE	NNW	2.5	7.4	ENE	12.5	NE	NNE	6.0	9.8	NNE	13.4	NNE	NNE			
8	5.4	8.3	NNE	21.5	ENE	NE	4.0	8.0	NNE	15.6	NE	NE	11.1	16.7	NE	23.2	NE	NE	2.7	6.2	E	13.5	NE	ENE	5.1	10.0	NE	16.6	NE	NE	8.3	13.5	NE	19.0	NE	NE			
9	5.4	8.2	N	19.8	ENE	NNE	4.5	7.8	NNE	13.5	NNE	NNE	6.0	10.5	ENE	14.4	NE	N	2.3	6.4	N	10.2	N	N	2.9	5.4	NNE	9.6	NNE	NE	5.2	9.8	NNE	13.9	NE	NNE			
10	5.6	8.5	N	16.9	N	N	3.0	5.1	NNW	11.3	N	NNW	3.9	9.6	N	13.4	N	N	3.0	7.4	NNW	11.8	N	NNW	2.4	5.4	NNE	8.8	NNE	NNE	3.2	8.5	NNE	11.8	NNE	NNE			
11	3.3	6.6	N	14.0	NE	NNE	2.5	5.5	NNE	9.5	NNE	WNW	3.0	8.2	N	10.8	N	NNW	1.5	6.4	NNW	9.2	NNW	NNW	1.3	4.3	W	5.9	W	WNW	2.8	6.2	NNW	8.7	NNW	N			
12	2.2	4.4	N	8.0	N	N	2.2	5.2	WNW	7.9	NW	NW	3.2	7.5	NNW	10.1	NNW	NNW	1.9	5.3	NNW	8.1	N	NNW	2.4	5.9	W	9.3	W	NW	2.2	5.1	WNW	6.7	NNW	WNW			
13	2.0	5.6	N	8.9	N	N	1.7	5.2	NNE	8.1	NE	N	3.3	7.5	N	10.2	NNW	N	1.8	5.9	NNW	10.9	NNW	NNW	1.4	4.8	NNW	9.5	NNW	NNW	2.4	5.3	NNE	8.2	NNE	N			
14	4.5	7.1	N	14.5	N	NNE	2.8	7.2	N	12.5	N	NNE	3.6	8.8	N	12.1	N	N	2.0	6.9	NNW	11.0	NNW	S	2.1	5.9	NE	10.0	ENE	NE	3.5	8.1	NNE	11.3	NE	N			
15	4.0	5.9	N	11.3	N	N	2.1	6.0	NNE	9.7	N	N	3.2	7.8	NNW	12.0	NNE	N	1.8	7.3	NNW	11.5	NNW	NNW	1.8	7.0	NNW	9.2	NW	N	2.9	5.9	N	9.3	N	N			
16	3.0	6.3	ENE	15.2	ENE	NE	1.4	4.2	NNE	9.1	NE	ENE	3.9	8.6	ENE	12.0	NE	ENE	1.0	4.1	NNW	6.2	N	SE	2.2	5.2	ENE	8.0	NE	NE	4.4	7.5	NE	10.8	NE	NNE			
17	1.7	4.7	N	8.5	N	NE	1.5	6.4	NNE	11.3	NNE	NNE	2.7	7.1	NNE	9.5	NE	N	1.0	3.5	N	6.3	NNW	N	1.6	5.7	NNE	8.7	NE	NNE	3.8	6.9	NE	9.8	NE	NNE			
18	2.0	5.7	N	9.7	N	N	1.8	5.9	N	9.3	N	ESE	3.9	7.5	ENE	9.8	ENE	N	1.3	4.6	NNW	7.2	NNW	NNW	1.6	4.8	NE	7.3	NNE	NW	3.6	7.2	NE	9.8	NE	NNE			
19	2.8	5.9	N	11.6	N	ENE	1.9	6.0	NNE	9.7	ENE	NNE	4.0	8.2	ENE	10.2	ENE	NE	1.1	4.3	NNW	6.3	N	NNW	2.0	5.2	NE	7.9	NE	NNE	3.5	7.6	NE	10.3	ENE	NNE			
20	2.5	6.6	N	13.5	N	NE	1.4	5.7	NE	9.4	NE	ESE	4.8	8.2	ENE	11.5	NE	NE	1.1	3.6	E	8.4	E	ENE	2.2	5.6	ENE	8.9	ENE	ENE	4.7	7.1	NNE	10.3	NNE	NNE			
21	1.0	3.0	NNE	7.4	ENE	N	1.5	4.0	ESE	6.4	SE	ESE	2.7	5.3	ENE	6.5	NE	NE	0.8	2.2	NNE	4.9	SE	NNE	1.5	3.3	E	5.8	E	NE	2.1	4.1	NE	5.1	ENE	NNW			
22	1.9	5.1	S	9.7	S	S	1.9	4.9	SE	8.9	ESE	NW	2.3	6.2	NNW	8.3	NNW	NNE	0.8	3.8	N	6.2	NNW	NNW	2.0	5.9	WNW	9.2	WNW	WNW	2.6	6.2	WNW	8.7	WNW	WNW			
23	2.6	6.3	NNW	10.2	N	NW	3.1	6.8	NW	11.6	NW	NW	3.9	8.9	NNW	13.0	NW	NNW	2.2	5.5	NNW	10.0	NNW	NNW	3.6	7.4	NNW	11.2	NW	NW	3.6	6.4	NW	10.3	NNW	NNW			
24	1.9	5.5	WNW	9.1	W	WNW	2.6	5.5	NNW	9.8	NW	W	2.8	6.8	W	10.2	W	W	1.8	3.7	NNW	6.5	NNW	WNW	3.2	7.6	W	10.9	W	WNW	3.5	6.8	WNW	9.8	W	WNW			
25	1.3	3.9	WNW	6.2	NW	W	1.6	5.3	NNW	8.4	NNW	SE	1.7	4.5	SSW	7.1	SW	N	1.2	3.8	WNW	6.3	WNW	S	1.5	4.6	SSE	6.6	SE	WNW	2.1	4.4	S	6.7	S	SSE			
26	1.0	4.0	N	5.9	N	ENE	1.1	4.3	WNW	7.3	WNW	ESE	1.9	4.2	NW	6.2	NW	NNW	0.8	2.6	S	3.6	SSW	SSE	1.3	3.2	SE	5.0	SSE	WNW	2.0	3.5	WSW	4.6	SW	NNE			
27	1.1	4.1	NNW	6.8	N	N	1.3	4.8	WNW	7.5	W	ESE	1.7	4.5	NNW	7.0	NNW	NNW	1.1	3.2	NNW	5.1	N	SSE	1.4	2.7	SSW	5.5	ESE	NW	2.1	3.7	WSW	4.6	N	NNW			
28	0.6	2.0	WNW	3.5	NE	SSE	0.9	2.7	N	4.9	NNW	ESE	1.7	4.2	WNW	5.3	NW	NNW	0.7	2.4	SSE	4.4	NNW	S	1.1	3.2	W	4.6	W	WNW	1.8	3.5	WNW	4.6	WNW	N			
29	1.3	3.7	N	7.5	N	NE	1.2	4.5	NNE	7.5	N	NNE	2.8	6.6	NNW	9.2	NNW	N	1.5	5.2	NNW	8.2	NNW	NNW	1.4	5.0	WNW	8.2	W	WNW	2.2	3.4	NNW	5.1	NNE	N			
30	3.6	7.5	ENE	17.0	ENE	ENE	2.9	7.2	N	12.3	NNE	NE	5.0	8.9	NNE	13.4	NNE	NE	1.9	6.5	NNW	10.3	NNW	NE	2.9	6.3	NNE	10.6	N	NE	4.5	8.5	NE	11.3	NNE	NNE			
31	2.5	5.6	ENE	11.4	ENE	ENE	1.2	4.0	SE	7.2	ESE	E	3.5	9.9	ENE	12.6	ENE	ENE	1.3	4.2	E	8.7	SE	E	1.7	5.9	ENE	9.7	NE	ENE	3.2	7.3	NE	9.8	NE	NNE			
月最大		8.5	N	21.5	ENE			8.1	NNE	15.6	NE			16.7	NE	23.2	NE			7.4	NNW	13.5	NE			10.0	NE	16.6	NE			13.5	NE	19.0	NE				
起日		10		8				7		8			8		8					10		8				8		8			8			8					
上旬平均	3.4					NNE	2.5				NNE	4.4				NE	1.8					NNW	2.4					NNE	3.8							NNE			
中旬平均	2.8					NNE	1.9				NNE	3.6				N	1.5						NNW	1.9					WNW	3.4							NNE		
下旬平均	1.7					ENE	1.8				ESE	2.7				NNW	1.3					S	2.0					WNW	2.7								NNE		
月平均	2.6					NNE	2.1				NNE	3.5				N	1.5					NNW	2.1					WNW	3.3								NNE		
10m/s以上日数		0						0				3										0					1								1				
15m/s以上日数		0						0				1											0													0			
20m/s以上日数		0						0				0											0														0		
30m/s以上日数		0						0				0																									0		

) : 準正常値

地域気象観測気温月報

佐賀県 2020年10月 単位:°C 1/1頁

観測所名	唐津			伊万里			佐賀			嬉野			白石			川副			
	平均	最高	最低	平均	最高	最低	平均	最高	最低	平均	最高	最低	平均	最高	最低	平均	最高	最低	
1	21.8	25.5	18.0	20.3	25.3	15.2	21.9	27.4	17.3	19.2	26.0	14.0	20.5	26.9	15.3	20.4	27.7	14.6	
2	21.3	28.1	16.3	21.1	27.9	15.3	22.3	27.8	17.0	20.2	27.8	14.4	21.0	27.3	15.4	20.5	26.6	14.5	
3	22.1	26.9	19.0	21.9	26.9	18.5	23.4	28.7	19.0	21.3	27.9	16.5	22.3	28.3	18.0	21.7	26.8	17.1	
4	22.4	27.6	20.2	22.1	28.0	19.7	23.4	27.5	20.7	21.8	27.2	18.9	22.7	27.2	20.4	22.4	25.6	20.0	
5	20.0	22.2	18.2	19.2	22.2	12.9	20.5	23.7	15.3	18.2	22.5	11.2	19.7	24.0	13.0	19.5	25.3	13.0	
6	20.3	23.8	17.9	18.1	23.4	12.9	19.5	25.3	14.8	17.4	24.8	11.1	18.4	24.8	12.6	18.1	25.4	12.6	
7	21.0	24.1	18.0	19.2	24.4	12.3	21.0	26.5	15.4	18.3	26.2	10.6	19.2	26.0	11.2	19.8	25.8	12.4	
8	21.1	23.1	20.0	20.8	23.3	17.7	20.8	23.0	19.3	20.0	23.7	15.3	20.5	23.7	18.3	19.9	22.7	18.0	
9	22.0	24.4	20.1	21.9	25.2	18.9	22.8	27.5	19.4	21.0	27.7	16.5	22.0	26.9	15.7	21.5	27.4	16.9	
10	20.5	21.7	19.3	19.9	21.5	18.7	22.4	25.4	19.8	20.4	23.6	17.5	21.8	25.5	17.2	21.3	26.6	16.9	
11	21.0	24.5	19.8	20.5	24.2	18.6	21.4	27.1	18.5	19.5	24.8	16.0	20.4	26.5	16.6	20.0	25.6	15.7	
12	20.2	23.8	15.6	19.8	23.0	15.3	21.6	26.0	17.8	19.4	24.4	14.7	20.6	25.5	15.9	20.3	26.1	14.0	
13	19.5	24.7	15.1	18.6	23.9	14.1	20.2	26.1	15.3	18.2	24.8	13.5	19.1	26.4	13.5	18.4	26.0	12.6	
14	20.4	23.2	18.7	18.4	22.6	14.0	19.8	25.1	15.9	17.2	24.3	12.6	18.2	24.9	13.0	18.3	25.5	12.1	
15	19.9	22.5	18.7	17.6	22.0	12.1	19.2	24.5	14.4	16.5	22.6	11.1	18.0	24.1	11.6	17.8	25.2	11.3	
16	19.3	23.5	14.5	18.2	23.1	14.0	18.8	23.6	14.3	16.9	23.5	13.7	18.3	23.4	14.1	18.1	23.1	13.8	
17	16.0	20.9	12.8	15.3	20.3	12.1	16.3	21.7	13.4	14.5	20.4	10.9	15.7	21.1	12.3	15.6	22.3	11.2	
18	17.7	22.0	12.6	16.7	22.7	11.9	18.1	24.3	13.3	15.8	23.7	10.5	17.0	24.2	12.3	17.0	24.4	11.6	
19	19.4	22.9	16.1	17.9	23.0	13.5	18.6	24.0	15.0	16.5	23.0	12.3	17.7	23.6	13.5	17.4	23.7	12.5	
20	18.3	22.7	13.6	16.4	23.4	10.4	17.9	24.6	12.6	15.4	24.6	9.3	16.4	24.8	10.4	17.3	24.8	10.9	
21	18.8	25.7	12.1	18.2	25.2	10.8	19.7	26.4	12.7	17.4	25.2	8.9	18.3	25.0	9.8	17.7	24.9	8.3	
22	18.4	20.2	16.4	17.8	19.6	16.0	18.9	21.5	17.0	17.8	20.0	15.9	18.3	20.7	16.5	18.3	20.5	16.4	
23	14.6	18.5	9.5	14.4	17.5	8.6	15.6	18.5	10.3	13.4	17.2	7.7	14.9	17.9	9.0	15.0	19.5	8.3	
24	14.2	17.4	10.3	13.6	17.4	8.6	13.9	19.8	8.8	12.9	18.9	7.8	13.1	18.2	7.5	13.3	19.7	6.7	
25	14.6	21.2	8.4	13.7	20.5	7.4	14.7	21.9	8.5	13.4	21.3	6.4	13.6	21.2	6.8	13.0	19.5	5.3	
26	15.3	22.1	10.4	14.6	22.2	9.0	16.0	22.6	10.2	14.1	22.3	8.1	14.5	22.2	7.9	13.6	21.3	6.8	
27	15.9	21.9	9.9	14.8	21.3	8.6	16.6	23.2	10.7	14.5	22.8	8.0	15.2	23.1	8.3	14.6	22.6	7.4	
28	16.5	21.8	12.9	16.1	21.6	11.9	17.4	22.3	13.7	15.5	21.8	11.2	16.2	22.1	11.5	15.9	21.9	10.1	
29	17.2	22.6	12.9	16.2	21.8	11.5	17.7	23.1	13.1	15.7	22.3	10.9	16.3	23.2	11.1	16.0	23.5	10.7	
30	17.4	20.9	14.3	15.5	20.2	11.0	17.1	21.9	13.9	15.2	21.5	10.0	15.8	21.6	10.2	16.0	22.7	9.1	
31	15.2	19.5	11.6	12.9	20.8	7.1	15.2	21.5	10.9	13.6	20.8	8.2	13.6	21.1	7.4	14.4	20.8	9.1	
月極値		28.1	8.4		28.0	7.1		28.7	8.5		27.9	6.4		28.3	6.8		27.7	5.3	
起日		2	25		4	31		3	25		3	25		3	25		1	25	
上旬平均		21.3	24.7	18.7	20.5	24.8	16.2	21.8	26.3	17.8	19.8	25.7	14.6	20.8	26.1	15.7	20.5	26.0	15.6
中旬平均		19.2	23.1	15.8	17.9	22.8	13.6	19.2	24.7	15.1	17.0	23.6	12.5	18.1	24.5	13.3	18.0	24.7	12.6
下旬平均		16.2	21.1	11.7	15.3	20.7	10.0	16.6	22.1	11.8	14.9	21.3	9.4	15.4	21.5	9.6	15.3	21.5	8.9
月平均		18.8	22.9	15.3	17.8	22.7	13.2	19.1	24.3	14.8	17.1	23.5	12.1	18.0	23.9	12.8	17.8	24.0	12.3
0°C未満日数		0	0	0	0	0	0	0	0	0	0	0	0	0	0	0	0	0	0
25°C以上日数		0	5	0	0	6	0	0	13	0	0	7	0	0	11	0	0	14	0
30°C以上日数		0			0			0			0			0			0		
35°C以上日数		0			0			0			0			0			0		
積算気温		582			552			593			531			559			553		

地域気象観測日照時間月報

佐賀県 2020年10月 単位:h 1/1頁

観測所名	唐津	伊万里	佐賀	嬉野	白石
1	8.7	10.0	10.0	8.6	9.5
2	7.1	10.1	10.8	9.5	10.7
3	3.6	3.3	6.3	5.6	5.8
4	0.3	0.6	1.4	0.9	1.2
5	8.6	7.8	9.5	9.3	9.5
6	10.3	10.8	10.8	10.5	10.9
7	8.4	8.9	10.6	10.5	10.4
8	5.0	5.2	4.9	4.7	4.6
9	4.4	6.9	6.8	7.4	6.5
10	0.0	0.0	1.2	0.7	0.2
11	2.1	2.4	4.2	3.3	2.5
12	4.1	6.9	7.3	5.6	6.5
13	8.6	6.7	10.2	10.1	9.8
14	9.2	9.7	10.0	9.8	10.3
15	9.3	9.3	9.8	9.3	9.7
16	2.5	1.3	0.9	1.0	1.0
17	6.3	6.3	4.6	4.3	5.9
18	9.3	9.5	9.1	9.5	9.1
19	6.8	5.8	4.7	3.5	3.8
20	9.9	10.5	10.8	10.3	10.7
21	5.7	5.7	6.9	7.1	6.7
22	0.0	0.0	0.0	0.0	0.0
23	7.6	8.8	9.5	7.3	9.2
24	6.4	8.5	8.1	10.3	8.0
25	9.6	10.3	10.4	10.1	10.3
26	9.7	9.8	10.2	9.8	10.0
27	9.7	9.9	10.0	9.9	10.2
28	0.8	1.4	1.6	1.6	1.8
29	8.5	7.9	7.8	9.4	8.8
30	5.7	6.2	8.8	7.5	9.3
31	9.6	9.9	10.3	9.8	10.3
旬合計 上旬	56.4	63.6	72.3	67.7	69.3
旬合計 中旬	68.1	68.4	71.6	66.7	69.3
旬合計 下旬	73.3	78.4	83.6	82.8	84.6
月合計	197.8	210.4	227.5	217.2	223.2
0.1時間未満日数	2	2	1	1	1