

佐賀県気象月報

令和4年(2022年)11月

佐賀地方気象台

令和4年11月の気象概況

佐賀県では、高気圧に覆われ晴れた日が多かったが、気圧の谷や前線、湿った空気などの影響を受けて、曇りや雨の日もあった。平均気温は平年よりかなり高い所が多かった。降水量は平年より少ない所が多く、かなり少ない所もあった。日照時間は平年よりかなり多かった。

次の項目と観測地点で11月の1位の記録を更新した。

- ・月平均気温の高い方から 佐賀、唐津、伊万里、白石
- ・月降水量の少ない方から 鳥栖
- ・月間日照時間の多い方から 佐賀

【上旬】 佐賀県では、高気圧に覆われて晴れた日が多かったが、気圧の谷や湿った空気の影響を受けて曇った日もあった。平均気温は平年並の所が多かったが、平年より低い所もあった。降水量は観測されなかった。日照時間は平年よりかなり多かった。

佐賀市の平均気温は平年並だった。降水量は観測されなかった。日照時間は平年よりかなり多かった。

(佐賀県の天気概況)	(佐賀の昼間の天気)	(佐賀の夜間の天気)
1日 気圧の谷の影響を受けるが、次第に高気圧に覆われる	曇	晴時々曇
2日 高気圧に覆われる	晴一時曇	晴
3日 高気圧に覆われる	晴	晴一時曇
4日 高気圧に覆われるが、湿った空気や寒気の影響を受ける	晴	晴
5日 高気圧に覆われる	晴	晴
6日 高気圧に覆われるが、湿った空気の影響を受ける	晴後曇	晴時々曇
7日 高気圧に覆われる	晴	晴
8日 高気圧に覆われる	晴	晴
9日 高気圧に覆われる	晴	晴後時々曇
10日 高気圧に覆われる	晴後時々曇	晴一時曇

【中旬】 佐賀県では、高気圧に覆われて晴れの日もあったが、気圧の谷や湿った空気などの影響で曇りや雨の日もあった。平均気温は平年より高かった。降水量は平年より少なく、かなり少ない所もあった。日照時間は平年より多かったが、平年並の所もあった。
伊万里と嬉野では、12日に11月の日最高気温の高い方から1位の記録を更新した。

佐賀市の平均気温は平年より高く、降水量は平年より少なく、日照時間は平年より多かった。

(佐賀県の天気概況)	(佐賀の昼間の天気)	(佐賀の夜間の天気)
11日 高気圧に覆われるが、湿った空気の影響を受ける	晴一時曇	晴
12日 高気圧に覆われるが、次第に気圧の谷や湿った空気の影響を受ける	晴後一時雨一時曇	雨時々曇
13日 前線や低気圧の影響を受ける	雨後晴時々曇	晴時々曇一時雨
14日 高気圧に覆われるが、次第に気圧の谷や湿った空気の影響を受ける	晴時々曇	曇後時々晴
15日 高気圧に覆われる	晴	晴
16日 高気圧に覆われる	晴	晴後時々曇
17日 気圧の谷や湿った空気の影響を受ける	曇後一時晴	晴一時曇
18日 高気圧に覆われるが、次第に湿った空気の影響を受ける	晴	曇時々晴一時雨
19日 低気圧や湿った空気の影響を受ける	雨時々曇一時晴	晴
20日 高気圧に覆われるが、次第に湿った空気の影響を受ける	曇時々晴	雨時々曇後晴

【下旬】 佐賀県では、高気圧に覆われ晴れた日もあったが、低気圧や前線、寒気などの影響を受け曇りや雨の日もあった。

平均気温は平年よりかなり高かった。降水量と日照時間は平年より多かったが、平年並の所もあった。

佐賀市の平均気温は平年よりかなり高かった。降水量は平年より多かった。日照時間は平年並だった。

	(佐賀県の天気概況)	(佐賀の昼間の天気)	(佐賀の夜間の天気)
21日	高気圧に覆われるが、湿った空気の影響を受ける	晴時々曇	晴後時々曇
22日	気圧の谷の影響を受ける	曇一時晴後一時雨	雨時々曇
23日	前線や低気圧の影響を受けるが、次第に高気圧に覆われる	雨後曇時々晴	晴時々曇
24日	高気圧に覆われる	晴後時々曇	晴
25日	高気圧に覆われるが、次第に気圧の谷の影響を受ける	晴	曇後時々雨
26日	高気圧に覆われる	晴	晴
27日	高気圧に覆われる	晴後時々曇	曇後一時晴
28日	高気圧に覆われるが、次第に気圧の谷の影響を受ける	晴後一時曇	雨時々曇
29日	低気圧や前線の影響を受ける	雨時々曇	雨時々曇
30日	寒気や気圧の谷の影響を受ける	曇後一時雨	曇

令和4年11月の佐賀市の気象表

	平均気温				降水量				日照時間			
	観測値 (°C)	平年値 (°C)	平年差 (°C)	階級区分	観測値 (mm)	平年値 (mm)	平年比 (%)	階級区分	観測値 (h)	平年値 (h)	平年比 (%)	階級区分
上旬	15.8	15.4	+0.4	平年並	—	32.4	0	平年よりかなり少ない	84.1	55.9	150	平年よりかなり多い
中旬	16.3	13.2	+3.1	平年より高い	4.0	34.0	12	平年より少ない	62.0	48.0	129	平年より多い
下旬	15.6	11.3	+4.3	平年よりかなり高い	21.5	23.0	93	平年より多い	54.3	49.3	110	平年並
月	15.9	13.3	+2.6	平年よりかなり高い	25.5	89.4	29	平年よりかなり少ない	200.4	153.2	131	平年よりかなり多い

令和4年11月の極値更新表(11月としての値)

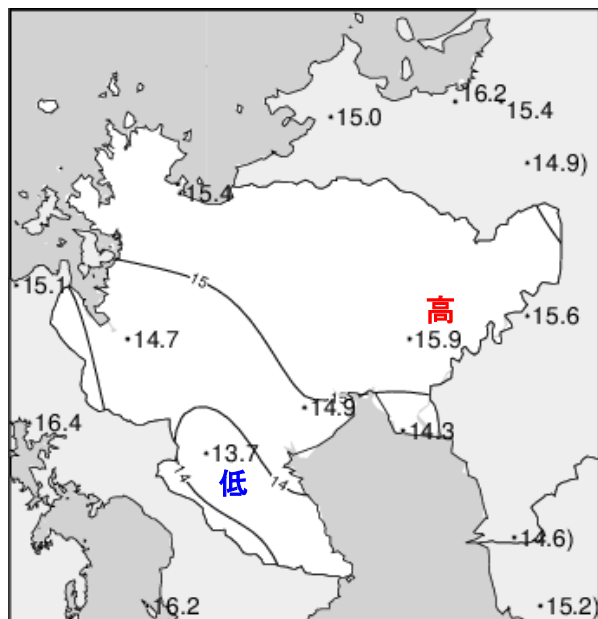
観測種別(単位)	観測所	更新した極値		これまでの極値		統計開始年
		観測値	観測年月日	観測値	観測年月日	
日最高気温の高い方から(°C)	伊万里	27.1	2022年11月12日	26.2	2011年11月1日	1977年
日最高気温の高い方から(°C)	嬉野	26.3	2022年11月12日	26.0	2011年11月3日	1977年
月平均気温の高い方から(°C)	佐賀	15.9	2022年11月	15.9	2015年11月	1890年
月平均気温の高い方から(°C)	唐津	15.4	2022年11月	15.2	2015年11月	2010年
月平均気温の高い方から(°C)	伊万里	14.7	2022年11月	14.7	2003年11月	1977年
月平均気温の高い方から(°C)	白石	14.9	2022年11月	14.8	2015年11月	1977年
月降水量の少ない方から(mm)	鳥栖	18.5	2022年11月	24.0	2017年11月	2010年
月間日照時間の多い方から(時間)	佐賀	200.4	2022年11月	199.5	2004年11月	1893年

令和4年11月の極値更新表(年間を通じての値)

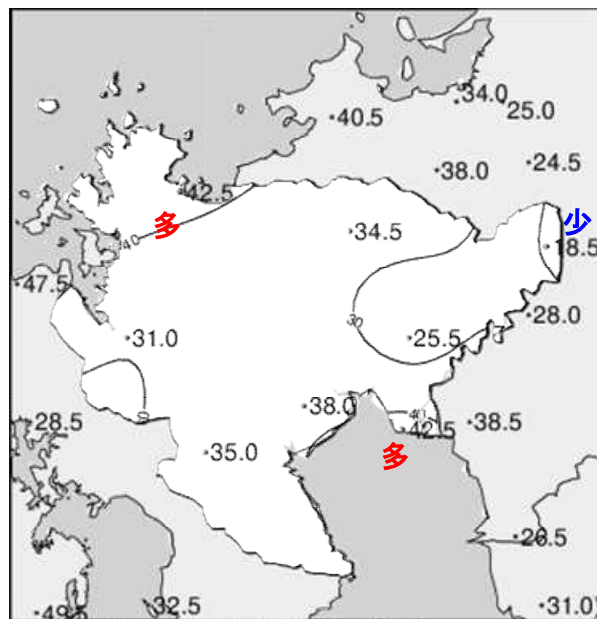
観測種別(単位)	観測所	更新した極値		これまでの極値		統計開始年
		観測値	観測年月日	観測値	観測年月日	
(無 し)						

※“()”は準正常値、“] ”は資料不足値、“ × ”は欠測

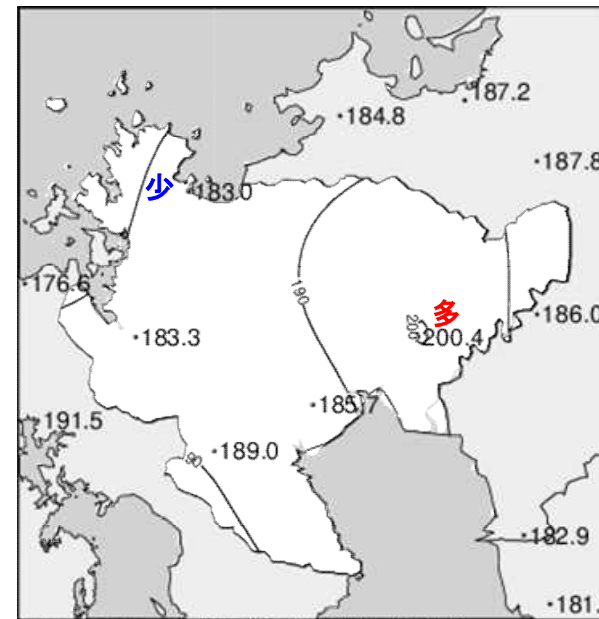
令和 4 年 11 月の気象分布図



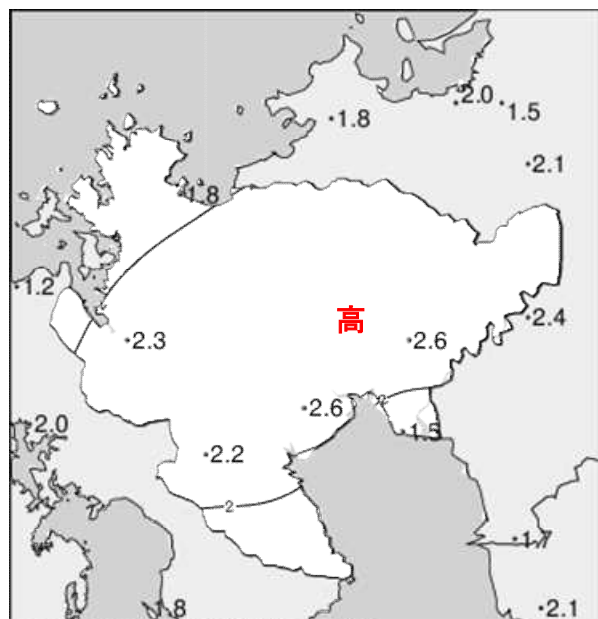
2022年11月気温観測値 (°C)



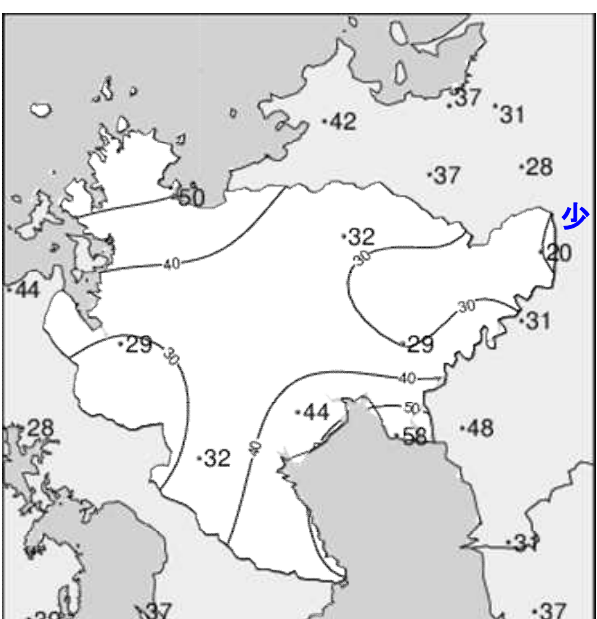
2022年11月降水量観測値 (ミリ)



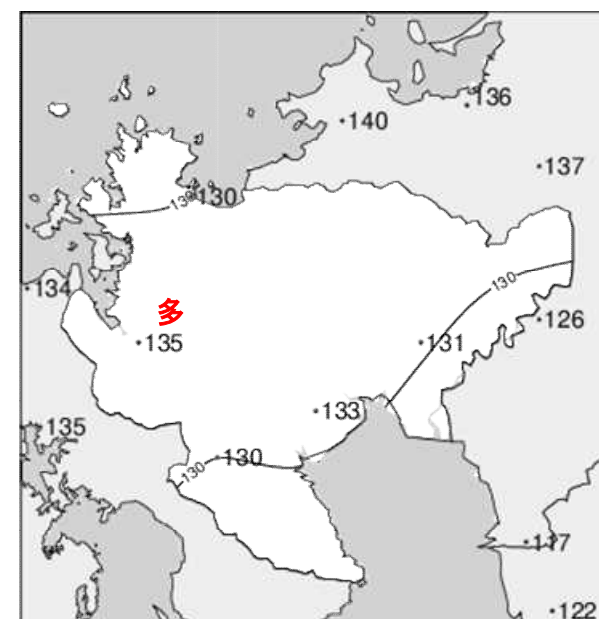
2022年11月日照時間観測値 (時間) ※佐賀以外は推計



2022年11月気温平年差 (°C)



2022年11月降水量平年比 (%)

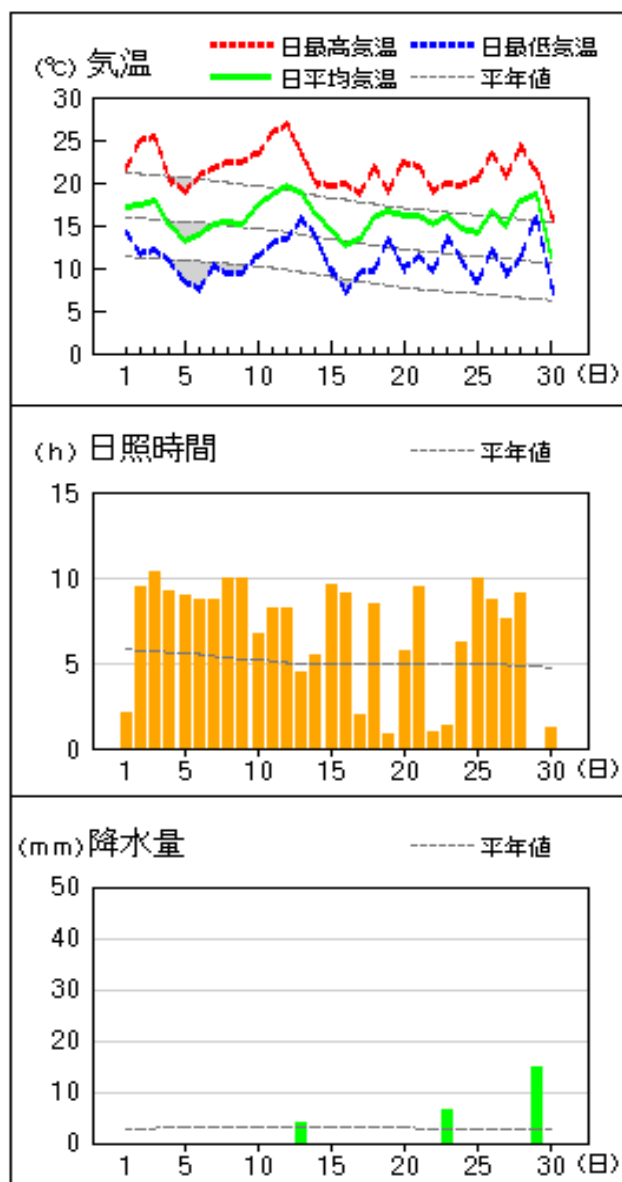


2022年11月日照時間平年比 (%)

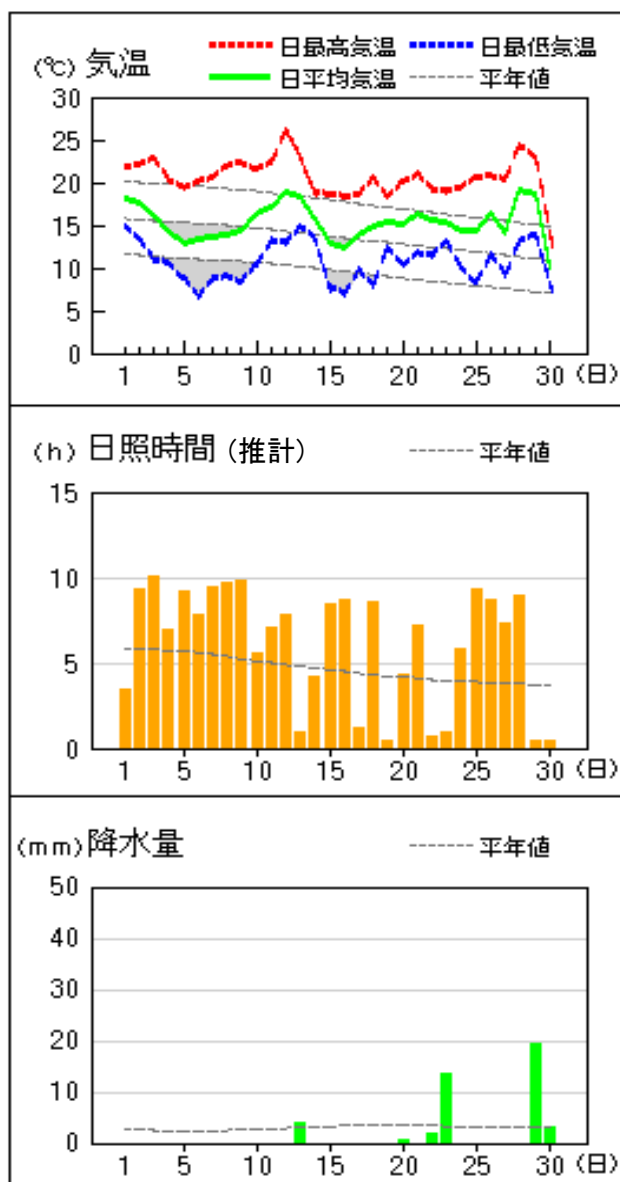
※ “)”は準正常値、“)”は資料不足値

アメダス 気象経過図：2022年11月01日-2022年11月30日

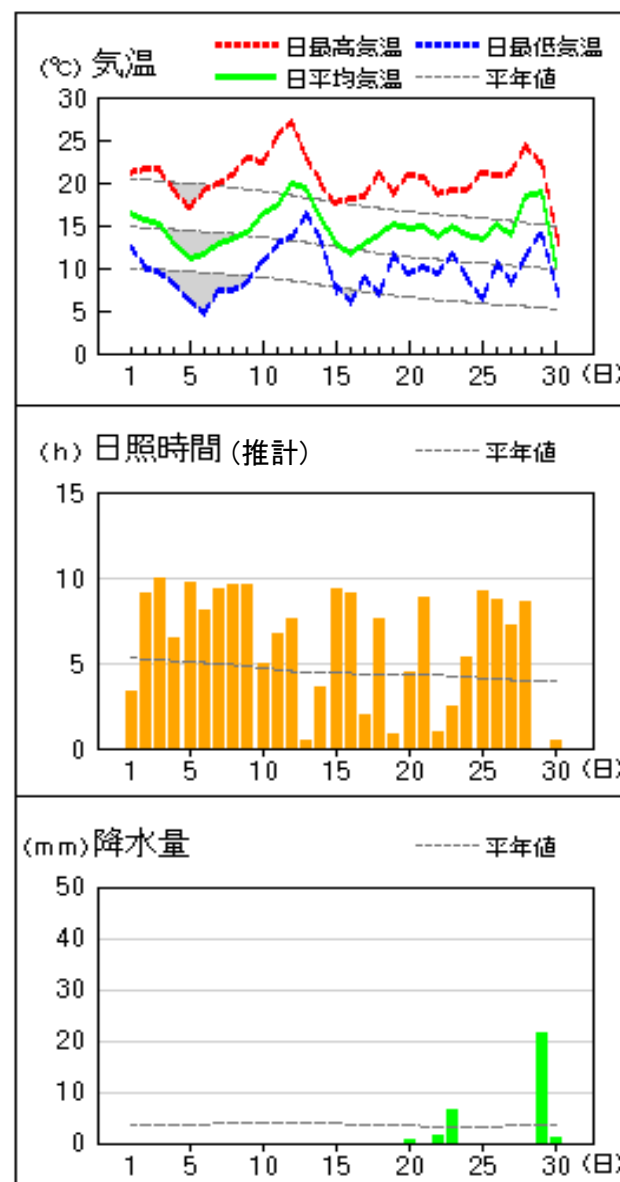
佐賀



唐津

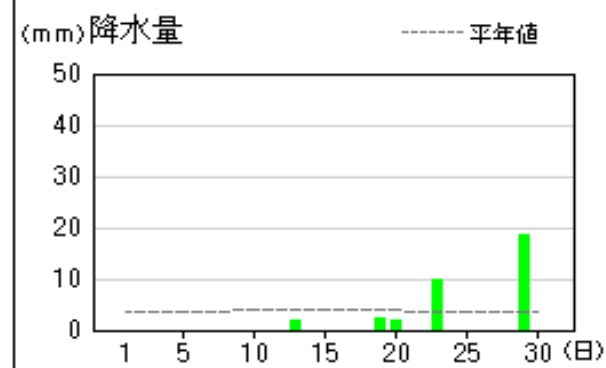
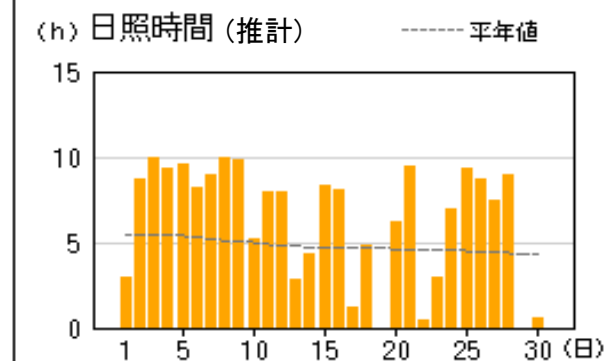
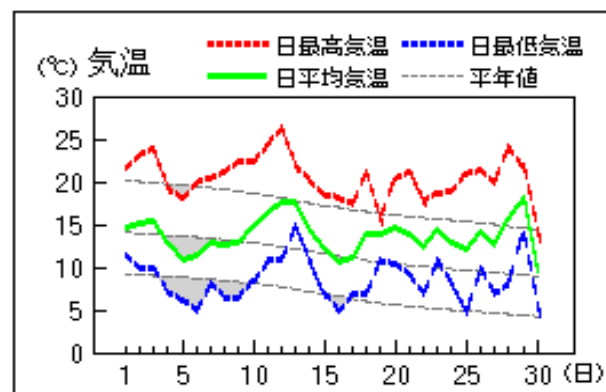


伊万里

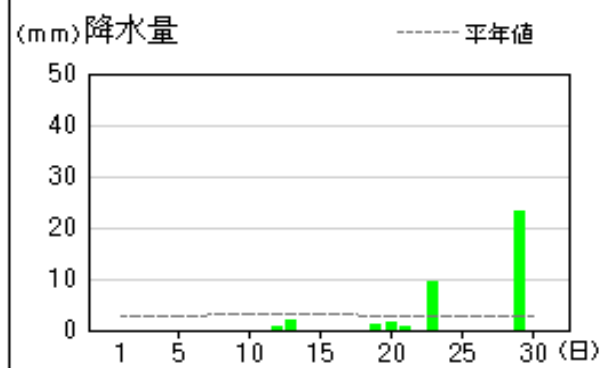
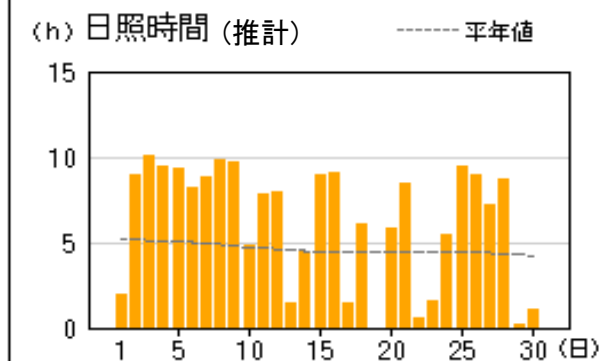
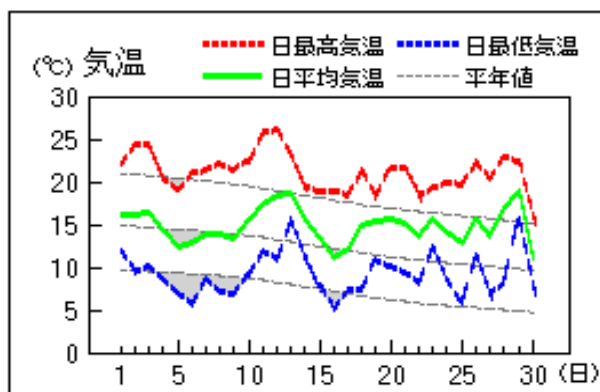


アメダス 気象経過図：2022年11月01日-2022年11月30日

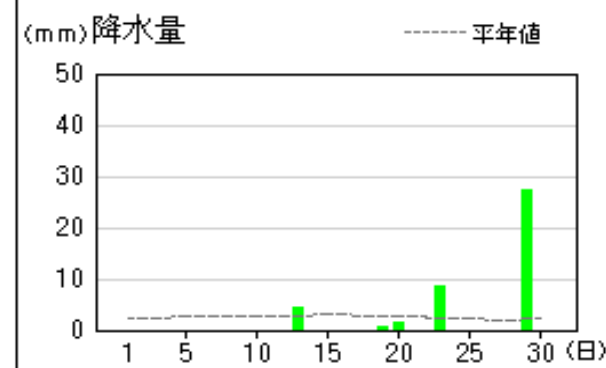
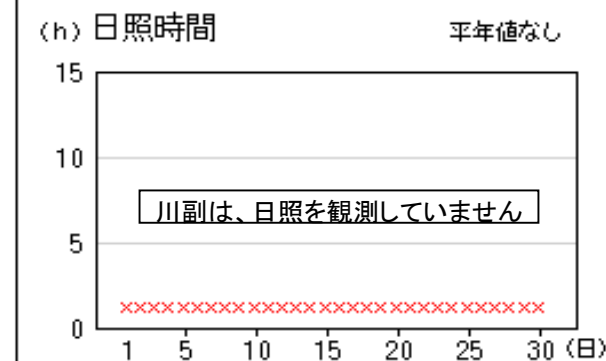
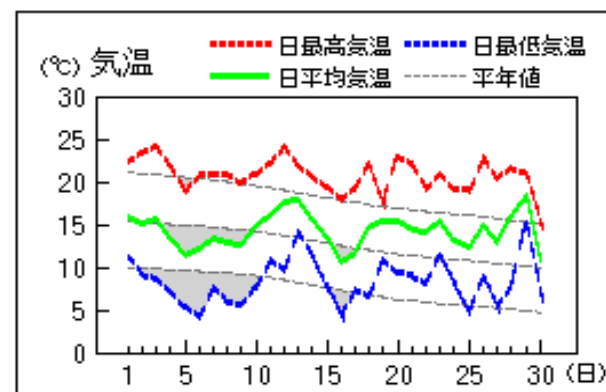
嬉野



白石



川副



気 象 月 表

地点番号 47813 地点名 佐賀 (佐賀県)

気象官署名 佐賀地方気象台 2022年(令和4年)11月

日付	平均気圧		気温			平均蒸気圧	相対湿度		日照時間	全日射量 MJ/m ²	降水量			最深積雪 cm	降雪深さ 合計 cm	風速				天気概況		大気現象	日付						
	現地 hPa	海面 hPa	平均 ℃	最高 ℃	最低 ℃	hPa	平均 %	最小 %			h	mm	最大			cm	m/s	最大瞬間		平均 m/s	最大			屋 06:00~18:00	夜 18:00~06:00				
									1時間 mm	10分 mm			m/s	風向 16方位	m/s			風向 16方位											
																							mm	mm	m/s	風向 16方位	m/s	風向 16方位	mm
1	1014.3	1018.3	17.2	21.7	14.1	13.0	67	41	2.1	6.50	—	—	—	—	—	2.1	5.7	N	8.5	NNW	曇	晴時々曇		1					
2	1014.2	1018.1	17.5	24.9	11.6	13.3	69	38	9.5	15.49	—	—	—	—	—	1.9	4.6	E	6.7	E	晴一時曇	晴		2					
3	1012.5	1016.4	17.8	25.4	12.2	13.7	69	42	10.3	15.93	—	—	—	—	—	2.2	5.6	W	8.5	NNW	晴	晴一時曇		3					
4	1013.9	1017.9	15.2	20.5	10.8	10.6	63	40	9.2	15.09	—	—	—	—	—	3.2	6.7	NNW	9.6	NNW	晴	晴		4					
5	1017.7	1021.7	13.1	19.0	8.5	9.4	64	36	9.0	13.09	—	—	—	—	—	2.7	6.7	N	9.0	N	晴	晴		5					
6	1019.0	1023.0	13.9	20.8	7.4	9.9	64	38	8.7	13.93	—	—	—	—	—	2.2	4.9	NNW	7.2	NNW	晴後曇	晴時々曇		6					
7	1017.8	1021.8	15.1	21.7	10.3	11.3	67	42	8.7	14.46	—	—	—	—	—	2.2	5.5	NNW	8.1	NNW	晴	晴		7					
8	1020.2	1024.1	15.3	22.5	9.3	10.8	64	33	9.9	14.82	—	—	—	—	—	1.9	3.9	N	5.7	NNW	晴	晴		8					
9	1021.4	1025.4	15.2	22.3	9.5	10.1	61	33	10.0	14.94	—	—	—	—	—	2.1	4.4	S	6.8	SSW	晴	晴後時々曇		9					
10	1020.1	1024.1	17.3	23.4	11.4	12.5	64	43	6.7	10.88	—	—	—	—	—	1.6	3.4	NW	4.4	SSE	晴後時々曇	晴一時曇	☉	10					
11	1020.4	1024.3	18.7	25.9	12.9	13.1	63	32	8.2	12.73	—	—	—	—	—	1.8	4.4	NE	6.1	NE	晴一時曇	晴		11					
12	1016.3	1020.2	19.7	26.8	13.5	15.3	68	42	8.2	13.44	0.0	0.0	0.0	—	—	2.0	4.4	SSE	5.8	SSE	晴後一時雨一時曇	雨時々曇	☉☽	12					
13	1009.8	1013.7	18.8	23.4	15.8	18.3	84	63	4.5	8.10	4.0	2.5	1.0	—	—	2.8	8.6	WNV	13.8	WNV	雨後晴時々曇	晴時々曇一時雨	☉☽	13					
14	1012.0	1015.9	16.3	20.1	13.9	11.8	65	46	5.5	11.55	—	—	—	—	—	2.3	5.2	ENE	7.1	ENE	晴時々曇	曇後時々晴		14					
15	1012.2	1016.1	14.4	19.7	9.8	10.5	65	40	9.6	13.61	—	—	—	—	—	2.7	6.7	W	9.9	W	晴	晴		15					
16	1016.8	1020.8	12.6	19.8	7.1	9.5	67	38	9.1	13.83	—	—	—	—	—	1.8	6.0	WNV	8.1	WNV	晴	晴後時々曇		16					
17	1019.0	1023.0	13.5	18.6	9.5	10.8	71	48	2.0	6.51	—	—	—	—	—	1.7	4.0	ENE	5.1	NE	曇後一時晴	晴一時曇		17					
18	1019.2	1023.1	16.0	21.9	9.7	12.2	68	50	8.4	12.77	0.0	0.0	0.0	—	—	4.8	8.9	ENE	11.8	ENE	晴	曇時々晴一時雨	☉	18					
19	1016.1	1020.0	16.7	18.9	13.3	13.5	71	56	0.8	4.08	0.0	0.0	0.0	—	—	4.4	7.9	ENE	10.5	ENE	雨時々曇一時晴	晴	☉☽	19					
20	1013.7	1017.6	16.2	22.4	10.1	13.7	76	52	5.7	10.28	0.0	0.0	0.0	—	—	3.1	7.1	NNW	9.5	NNW	曇時々晴	雨時々曇後晴	☉	20					
21	1015.3	1019.3	16.1	21.8	11.3	13.0	73	48	9.4	12.22	—	—	—	—	—	2.5	5.6	NE	8.1	ENE	晴時々曇	晴後時々曇		21					
22	1014.3	1018.2	15.1	18.9	9.6	12.1	72	43	0.9	4.50	0.0	0.0	0.0	—	—	2.6	6.1	ENE	8.7	ENE	曇一時晴後一時雨	雨時々曇	☉	22					
23	1009.8	1013.7	16.1	20.0	13.6	15.5	85	57	1.3	4.93	6.5	3.5	1.5	—	—	3.1	7.5	NNW	10.9	N	雨後曇時々晴	晴時々曇	☉☽	23					
24	1015.0	1019.0	14.7	19.6	11.0	12.6	77	48	6.2	9.73	—	—	—	—	—	2.2	5.1	NNW	7.0	N	晴後時々曇	晴		24					
25	1015.9	1019.9	14.1	20.4	8.4	10.9	70	36	9.9	13.46	—	—	—	—	—	1.9	4.7	NE	5.9	NE	晴	曇後時々雨		25					
26	1011.7	1015.6	16.6	23.5	12.2	12.4	67	46	8.7	12.39	0.0	0.0	0.0	—	—	2.6	7.7	NNW	10.6	NNW	晴	晴	☉	26					
27	1015.8	1019.8	14.8	20.6	9.2	11.3	69	38	7.6	11.81	—	—	—	—	—	2.1	4.0	NE	6.0	NE	晴後時々曇	曇後一時晴	☽	27					
28	1015.2	1019.1	17.9	24.3	11.1	12.5	63	38	9.1	12.79	—	—	—	—	—	2.3	5.1	S	7.7	SSW	晴後一時曇	雨時々曇		28					
29	1007.2	1011.1	18.7	21.5	15.8	19.6	90	55	0.0	2.18	15.0	4.0	1.5	—	—	2.5	7.6	NNW	11.2	NW	雨時々曇	雨時々曇	☉☽	29					
30	1018.6	1022.6	11.5	16.2	8.1	8.7	62	47	1.2	4.41	0.0	0.0	0.0	—	—	6.0	10.3	N	15.1	N	曇後一時雨	曇	☉	30					
上旬	1017.1	1021.1	15.8	22.2	10.5	11.5	65		84.1	13.50	—	—	—	—	—	2.2	9.7	19.0	11.5	8.3	11.1	月最大24時間降水量		最低海面気圧					
中旬	1015.6	1019.5	16.3	21.8	11.6	12.9	70		62.0	10.70	4.0	—	—	—	—	2.7	4.9					mm	期間						
下旬	1013.9	1017.8	15.6	20.7	11.0	12.9	73		54.3	8.80	21.5	—	—	—	—	2.8	3.8	(西)風向別頻度%(東)			3.2	15.0)	29日2時	hPa	起日				
月	1015.5	1019.5	15.9	21.6	11.0	12.4	69		200.4	11.00	25.5	—	—	—	—	2.6	2.1	(南) (0.1)			3.1	起日	29	~29日21時	1008.3	29			
平年	1016.8	1020.8	13.3	18.2	8.9	10.8	70		153.2	9.40	89.4	—	—	—	—	0	2.8	2.1	2.2	3.6	2.2	2.1	日照時間	h	日照率	64%			

階級別	気温 ℃								日降水量 mm					日最深積雪 cm					日最大風速 m/s			日数	不照	大気現象			現象	平年				
	最高<0	平均<0	最低<0	最高≥25	平均≥25	最低≥25	最高≥30	最高≥35	≥0.0	≥0.5	≥1.0	≥10	≥30	≥0	≥10	≥20	≥50	≥100	≥10	≥15	≥30			雪	霧	雷			霜	初終		
日数	0	0	0	3	0	0	0	0	10	3	3	1	0	0	0	0	0	0	1	0	0	1	0	0	1	0	0	1	0	0	霜	11/30
平年	0	0	0	0.7	0	0	0	0	15.7	8.4	7.4	2.6	0.8	0.0@	0	0	0	0	2	0	0	3.4	0.1	0.7@	1.1@	0	0	0	雪	3/25@		

※“)”は準正常値、“]”は資料不足値、“×”は欠測 「@」の付いた値は、参考値です。平年差や平年比に利用できません。

地域気象観測降水量月報

佐賀県 2022年11月 単位:mm

観測所名	唐津	北山	鳥栖	伊万里	佐賀	嬉野	白石	川副
日付								
1	0.0	0.0	0.0	0.0	0.0	0.0	0.0	0.0
2	0.0	0.0	0.0	0.0	0.0	0.0	0.0	0.0
3	0.0	0.0	0.0	0.0	0.0	0.0	0.0	0.0
4	0.0	0.0	0.0	0.0	0.0	0.0	0.0	0.0
5	0.0	0.0	0.0	0.0	0.0	0.0	0.0	0.0
6	0.0	0.0	0.0	0.0	0.0	0.0	0.0	0.0
7	0.0	0.0	0.0	0.0	0.0	0.0	0.0	0.0
8	0.0	0.0	0.0	0.0	0.0	0.0	0.0	0.0
9	0.0	0.0	0.0	0.0	0.0	0.0	0.0	0.0
10	0.0	0.0	0.0	0.0	0.0	0.0	0.0	0.0
11	0.0	0.0	0.0	0.0	0.0	0.0	0.0	0.0
12	0.0	0.0	0.0	0.0	0.0	0.0	0.5	0.0
13	4.0	3.5	1.5	0.0	4.0	2.0	2.0	4.5
14	0.0	0.0	0.0	0.0	0.0	0.0	0.0	0.0
15	0.0	0.0	0.0	0.0	0.0	0.0	0.0	0.0
16	0.0	0.0	0.0	0.0	0.0	0.0	0.0	0.0
17	0.0	0.0	0.0	0.0	0.0	0.0	0.0	0.0
18	0.0	0.0	0.0	0.0	0.0	0.0	0.0	0.0
19	0.0	0.5	0.0	0.0	0.0	2.5	1.0	0.5
20	0.5	0.0	0.0	0.5	0.0	2.0	1.5	1.5
21	0.0	0.0	0.0	0.0	0.0	0.0	0.5	0.0
22	2.0	1.0	0.0	1.5	0.0	0.0	0.0	0.0
23	13.5	8.5	4.0	6.5	6.5	10.0	9.5	8.5
24	0.0	0.0	0.0	0.0	0.0	0.0	0.0	0.0
25	0.0	0.0	0.0	0.0	0.0	0.0	0.0	0.0
26	0.0	0.0	0.0	0.0	0.0	0.0	0.0	0.0
27	0.0	0.0	0.0	0.0	0.0	0.0	0.0	0.0
28	0.0	0.0	0.0	0.0	0.0	0.0	0.0	0.0
29	19.5	19.5	13.0	21.5	15.0	18.5	23.0	27.5
30	3.0	1.5	0.0	1.0	0.0	0.0	0.0	0.0
最大日降水量	19.5	19.5	13.0	21.5	15.0	18.5	23.0	27.5
起日	29	29	29	29	29	29	29	29
最大1時間降水量	4.5	4.5	3.5	7.0	4.0	7.5	6.5	11.5
起日 時分	23 06:27	29 06:19	29 07:17	29 04:56	29 06:05	23 06:32	23 06:53	29 07:47
最大10分間降水量	2.5	2.5	1.0	3.0	1.5	2.5	3.0	4.0
起日 時分	29 23:31	29 13:03	29 19:13	29 04:23	29 06:05	23 05:42	23 06:16	29 07:09
上旬合計	0.0	0.0	0.0	0.0	0.0	0.0	0.0	0.0
中旬合計	4.5	4.0	1.5	0.5	4.0	6.5	5.0	6.5
下旬合計	38.0	30.5	17.0	30.5	21.5	28.5	33.0	36.0
月合計	42.5	34.5	18.5	31.0	25.5	35.0	38.0	42.5
1mm以上日数	5	5	3	4	3	5	5	4
10mm以上日数	2	1	1	1	1	2	1	1
30mm以上日数	0	0	0	0	0	0	0	0
50mm以上日数	0	0	0	0	0	0	0	0
70mm以上日数	0	0	0	0	0	0	0	0
100mm以上日数	0	0	0	0	0	0	0	0

※“)”は準正常値、“]”は資料不足値、“ × ”は欠測

地域気象観測風向・風速月報

佐賀県 2022年11月 単位:m/s

観測所名	唐津						伊万里						佐賀						嬉野						白石						川副							
	日付	平均	最大	最大風向	最大瞬間風向	最大瞬間風向	最多	平均	最大	最大風向	最大瞬間風向	最大瞬間風向	最多	平均	最大	最大風向	最大瞬間風向	最大瞬間風向	最多	平均	最大	最大風向	最大瞬間風向	最大瞬間風向	最多	平均	最大	最大風向	最大瞬間風向	最大瞬間風向	最多							
1	2.5	5.5	N	12.3	NNW	NE	2.1	5.6	NNE	11.0	NE	WNW	2.1	5.7	N	8.5	NNW	N	1.4	4.6	NNW	7.9	N	SSE	1.7	5.1	NE	8.1	NE	NW	2.6	6.7	NE	9.3	NNE	NNW		
2	2.2	5.7	N	9.4	N	NE	1.7	5.1	WNW	7.5	W	WNW	1.9	4.6	E	6.7	E	NW	1.3	3.1	NNW	5.2	N	NNW	1.7	4.3	W	5.9	WNW	NW	2.1	3.7	WSW	5.7	NNW	NNW		
3	1.1	3.3	N	5.9	NE	WNW	1.2	4.7	WNW	6.7	NNW	WNW	2.2	5.6	W	8.5	NNW	NNW	1.4	4.5	NNW	7.0	NNW	SSE	1.8	5.5	W	8.1	WNW	WNW	2.2	4.7	W	6.2	WNW	NNW		
4	2.1	5.2	NNW	9.4	N	NW	1.6	5.9	NW	8.8	NNW	NW	3.2	6.7	NNW	9.6	NNW	NNW	2.2	5.2	NNW	8.7	N	SSE	2.6	5.8	NW	9.9	WNW	NW	2.4	5.2	N	10.8	W	N		
5	1.7	4.2	NNW	6.9	N	NNW	1.7	5.7	WNW	9.7	WNW	NW	2.7	6.7	N	9.0	N	NNW	1.8	5.4	N	7.9	NNW	SSE	2.1	5.6	WNW	8.3	WNW	WNW	2.4	5.2	NNE	7.7	NNE	N		
6	1.3	3.4	N	6.6	N	NNE	1.1	4.0	WNW	6.0	NW	WNW	2.2	4.9	NNW	7.2	NNW	NNW	1.2	3.4	NNW	5.2	NNW	SSE	1.4	3.5	WNW	5.2	NW	NW	2.0	4.1	NE	6.7	NE	N		
7	1.2	4.3	N	7.0	N	N	1.3	4.9	NW	7.9	NW	ESE	2.2	5.5	NNW	8.1	NNW	NNW	1.6	4.2	N	6.9	N	S	1.6	4.8	W	7.3	W	WNW	2.3	3.9	NNE	6.7	SSW	NNW		
8	0.9	3.3	N	5.5	ENE	SE	1.0	4.3	WNW	6.7	WNW	ESE	1.9	3.9	N	5.7	NNW	NNE	1.3	3.5	NNW	6.3	NNW	SSE	1.5	4.1	W	5.9	WNW	WNW	2.3	4.5	SW	6.7	SSW	NNW		
9	0.8	2.5	ENE	4.4	ENE	ENE	0.8	3.8	WNW	5.4	NNW	ESE	2.1	4.4	S	6.8	SSW	NNE	0.9	3.2	SSE	5.6	S	SSE	1.3	3.7	SE	5.3	ESE	NW	2.0	3.5	NNE	5.7	S	NNE		
10	1.0	2.5	S	5.7	NNE	ENE	1.0	2.8	W	4.3	W	SE	1.6	3.4	NW	4.4	SSE	NNW	0.8	2.1	SSE	3.7	NNE	S	1.1	2.9	SE	3.7	SE	NW	1.7	3.4	WSW	4.1	WSW	NNW		
11	1.1	3.5	N	6.4	N	NNW	1.0	4.5	WNW	6.1	WNW	ESE	1.8	4.4	NE	6.1	NE	NNW	0.7	2.0	N	3.7	NE	SSE	1.5	3.2	SSE	4.7	E	NW	1.9	3.3	N	4.6	N	N		
12	1.3	4.8	S	7.8	S	SSE	1.4	4.1	ESE	9.7	ESE	SE	2.0	4.4	SSE	5.8	SSE	S	0.9	2.2	WNW	5.0	ESE	SSE	1.5	3.8	ENE	6.0	S	ESE	1.9	4.9	SE	6.7	SSE	SSE		
13	3.3	8.6	N	15.5	NNE	S	2.9	6.9	WSW	10.4	WSW	ESE	2.8	8.6	WNW	13.8	WNW	W	1.4	4.2	W	9.0	W	W	3.1	7.3	WNW	11.2	NW	WNW	3.3	8.4	WSW	10.8	WNW	WNW		
14	2.4	4.5	N	9.1	E	ENE	1.3	4.0	WNW	8.5	W	NW	2.3	5.2	ENE	7.1	ENE	NNW	1.1	3.7	SE	5.7	SE	NW	1.7	4.8	NNE	8.6	NNE	NW	2.8	5.9	NE	8.2	NE	NNE		
15	1.5	5.0	WNW	8.0	NW	W	1.9	5.8	NNW	9.6	N	NW	2.7	6.7	W	9.9	W	WNW	1.7	5.4	NNW	8.5	N	W	2.7	6.8	WNW	9.7	W	WNW	3.0	6.7	WNW	8.2	WNW	WNW		
16	1.4	4.3	WNW	8.3	NW	NNW	1.4	4.7	NW	7.7	NNW	ESE	1.8	6.0	WNW	8.1	WNW	WNW	1.1	3.1	N	6.0	N	SSE	1.5	4.9	WNW	9.2	WSW	WNW	2.1	4.4	SSW	6.2	SSW	S		
17	1.0	2.8	SSE	5.6	S	S	1.0	2.9	SE	4.5	E	SE	1.7	4.0	ENE	5.1	NE	NNE	0.7	2.0	NNW	3.6	N	SE	1.2	3.5	S	4.7	S	NW	1.8	3.7	SW	7.2	S	NE		
18	1.6	5.6	N	10.6	N	NE	0.8	3.5	NW	6.5	NW	SE	4.8	8.9	ENE	11.8	ENE	NE	0.8	2.9	SE	5.8	ENE	NNW	2.0	4.8	ENE	7.0	NE	ENE	3.7	6.1	ENE	8.7	NNE	NE		
19	0.9	2.4	NE	6.3	NE	WNW	0.8	2.9	SE	5.2	SE	ESE	4.4	7.9	ENE	10.5	ENE	ENE	0.6	2.3	SSE	3.5	SSE	SSE	1.2	3.5	NE	5.4	NE	W	2.8	5.6	NE	8.2	NE	NE		
20	2.1	5.4	N	10.8	N	NNE	1.5	4.6	NE	7.2	NE	WNW	3.1	7.1	NNW	9.5	NNW	N	1.4	4.9	NNW	8.4	NNW	NNW	1.6	4.2	WNW	6.5	W	WNW	2.8	5.4	NNE	7.2	N	N		
21	1.6	3.3	ENE	8.6	NE	NE	1.7	5.1	NNE	9.7	N	SE	2.5	5.6	NE	8.1	ENE	NNW	1.1	3.3	N	5.8	E	SSE	1.7	4.2	NE	6.6	ENE	NW	2.8	6.6	NE	9.3	NE	NNW		
22	1.2	2.9	ENE	6.5	E	NE	0.9	2.4	ESE	4.0	ESE	ESE	2.6	6.1	ENE	8.7	ENE	NNE	0.9	4.2	SE	6.7	ESE	SSE	1.1	2.7	SSW	4.5	N	WNW	2.3	5.5	ENE	7.7	ENE	N		
23	1.9	4.6	NNW	8.2	NNW	NNW	1.6	6.1	NW	9.6	NNW	NW	3.1	7.5	NNW	10.9	N	NNW	1.3	5.4	NNW	9.2	NNW	NNW	2.1	6.4	WNW	9.8	NNW	NW	2.7	6.0	WNW	7.7	WNW	NNE		
24	1.0	4.0	N	6.8	N	WNW	1.0	4.1	NW	6.3	NW	E	2.2	5.1	NNW	7.0	N	NNW	1.2	4.0	NNW	6.2	N	SSE	1.4	3.1	WNW	4.8	NW	WNW	1.9	4.0	W	5.7	SSW	NE		
25	1.4	4.3	S	7.6	SSW	S	1.2	4.6	ESE	8.3	S	ESE	1.9	4.7	NE	5.9	NE	ENE	0.8	2.4	SW	5.1	SSW	SSE	1.2	2.5	ESE	3.8	ESE	SE	1.9	3.5	SE	6.7	S	N		
26	1.7	4.8	NNW	7.9	N	NW	1.6	5.5	NNW	8.9	NNW	NW	2.6	7.7	NNW	10.6	NNW	NNW	1.4	6.2	NNW	9.0	NNW	SSE	2.2	7.2	NW	10.2	NW	WNW	2.2	7.5	WNW	9.3	WNW	NW		
27	0.9	2.6	NE	6.0	ENE	ENE	0.9	2.5	ESE	4.5	E	SE	2.1	4.0	NE	6.0	NE	NE	0.9	2.5	N	4.6	NE	SSE	1.2	3.3	NW	4.2	NW	WNW	1.7	3.1	NE	4.6	SSW	N		
28	3.0	6.8	S	12.4	SSE	SSE	2.4	5.5	SE	9.6	SSE	SE	2.3	5.1	S	7.7	SSW	ENE	1.1	4.1	SSE	7.0	SSE	SE	1.9	4.5	E	6.4	E	ESE	2.4	5.7	SE	7.7	SE	NE		
29	3.6	8.1	S	12.8	N	S	2.1	5.3	SE	10.9	ESE	SE	2.5	7.6	NNW	11.2	NW	NNW	1.7	5.4	NNW	8.9	NNW	NNW	2.3	5.2	ESE	7.3	E	ENE	3.1	6.8	NNW	10.3	NNW	SSE		
30	4.7	6.9	N	12.2	N	N	4.2	6.9	NW	13.9	NW	N	6.0	10.3	N	15.1	N	NNW	2.9	5.9	NNW	10.1	N	NNW	4.2	7.8	NW	11.0	NW	WNW	5.4	8.8	NNW	12.3	NNW	NNW		
月最大		8.6	N	15.5	NNE		6.9	NW	13.9	NW		10.3	N	15.1	N		6.2	NNW	10.1	N					7.8	NW	11.2	NW			8.8	NNW	12.3	NNW				
起日		13		13			30		30			30		30			26		30						30		13			30			30			30		
上旬平均	1.5					NE	1.4				ESE	2.2			NNW	1.4							SSE	1.7					NW	2.2						NNW		
中旬平均	1.7					WNW	1.4				ESE	2.7			ENE	1.0							NNW	1.8					WNW	2.6						NE		
下旬平均	2.1					S	1.8				SE	2.8			NNW	1.3							SSE	1.9				WNW	2.6							NNW		
月平均	1.7					NE	1.5				ESE	2.6			NNW	1.3							SSE	1.8				WNW	2.5							NNW		
10m/s以上日数		0					0					1											0														0	
15m/s以上日数		0					0					0												0														0
20m/s以上日数		0					0					0												0														0
30m/s以上日数		0					0					0												0														0

※“)”は準正常値、“]”は資料不足値、“×”は欠測

地域気象観測気温月報

佐賀県 2022年11月 単位:°C

観測所名	唐津			伊万里			佐賀			嬉野			白石			川副		
	平均	最高	最低	平均	最高	最低	平均	最高	最低	平均	最高	最低	平均	最高	最低	平均	最高	最低
1	18.1	21.9	14.9	16.5	21.1	12.4	17.2	21.7	14.1	14.7	21.6	11.3	16.1	22.2	11.9	15.8	22.3	11.2
2	17.7	22.1	13.3	15.6	21.7	9.9	17.5	24.9	11.6	15.1	23.2	9.9	16.1	24.5	9.5	15.2	23.4	9.1
3	16.1	22.9	11.0	15.2	21.5	9.5	17.8	25.4	12.2	15.4	23.9	10.0	16.4	24.3	10.2	15.6	24.2	8.7
4	14.4	20.4	10.7	12.9	19.1	8.2	15.2	20.5	10.8	12.9	19.4	7.2	14.3	20.5	8.6	13.5	21.9	7.2
5	13.0	19.5	8.8	11.2	17.1	6.2	13.1	19.0	8.5	10.9	18.1	6.2	12.4	19.1	7.0	11.4	19.0	5.3
6	13.3	20.1	6.7	11.7	19.2	4.6	13.9	20.8	7.4	11.4	20.0	4.9	12.8	21.1	5.6	12.1	20.8	4.1
7	13.7	20.6	8.8	12.9	19.8	7.5	15.1	21.7	10.3	12.9	20.4	8.1	14.0	21.3	8.6	13.5	20.8	7.6
8	14.0	22.0	9.1	13.4	20.9	7.3	15.3	22.5	9.3	12.7	21.2	6.5	13.8	22.2	7.2	13.0	20.9	5.9
9	14.3	22.5	8.4	14.2	23.0	8.3	15.2	22.3	9.5	13.0	22.4	6.3	13.5	21.4	6.8	12.7	19.8	5.6
10	16.4	21.7	10.4	16.4	22.3	10.8	17.3	23.4	11.4	14.8	22.4	8.5	15.7	22.5	9.1	14.8	21.0	7.6
11	17.2	22.4	13.3	17.4	25.7	12.8	18.7	25.9	12.9	16.3	24.4	10.8	17.5	25.8	11.9	16.1	22.2	10.8
12	19.0	26.1	13.0	20.0	27.1	13.6	19.7	26.8	13.5	17.6	26.3	10.8	18.5	26.1	11.0	17.6	24.1	9.7
13	18.4	22.9	14.9	19.3	22.9	16.3	18.8	23.4	15.8	17.6	21.9	14.9	18.6	23.1	15.6	17.9	21.9	14.1
14	15.9	18.9	13.7	15.8	20.0	13.4	16.3	20.1	13.9	14.4	20.2	10.8	15.6	19.5	11.3	15.6	20.6	11.5
15	13.0	18.7	8.0	12.9	17.6	7.9	14.4	19.7	9.8	12.1	18.5	7.0	13.5	18.8	7.8	13.3	19.3	7.8
16	12.5	18.4	7.0	11.6	18.1	6.0	12.6	19.8	7.1	10.6	18.2	4.8	11.2	19.0	5.2	10.7	18.0	4.3
17	13.9	18.7	9.8	12.9	18.4	8.9	13.5	18.6	9.5	11.2	17.5	6.9	12.2	18.3	7.3	11.7	19.2	7.3
18	14.9	20.6	8.0	13.9	21.2	6.8	16.0	21.9	9.7	13.8	21.2	6.9	14.8	21.3	7.5	14.7	22.1	6.6
19	15.4	18.4	12.5	15.2	18.6	11.6	16.7	18.9	13.3	13.9	15.8	10.9	15.4	18.2	11.0	15.4	17.6	10.9
20	15.2	20.1	10.5	14.7	20.9	9.3	16.2	22.4	10.1	14.6	20.3	10.3	15.6	21.6	10.2	15.4	23.0	9.4
21	16.5	21.1	11.8	14.9	20.6	10.1	16.1	21.8	11.3	14.0	21.1	9.1	15.1	21.6	9.4	14.5	22.0	9.0
22	15.7	19.2	11.5	13.7	18.6	9.3	15.1	18.9	9.6	12.5	17.7	7.0	13.7	18.4	8.2	14.1	19.1	8.1
23	15.5	19.0	13.1	15.0	19.2	11.6	16.1	20.0	13.6	14.3	18.7	10.8	15.6	19.3	12.5	15.4	20.9	11.5
24	14.4	19.4	10.1	13.8	19.1	9.0	14.7	19.6	11.0	12.8	18.8	8.2	14.1	19.9	8.6	13.1	19.1	8.2
25	14.3	20.7	8.3	13.5	21.1	6.5	14.1	20.4	8.4	12.1	20.9	5.0	12.9	19.7	6.0	12.3	19.0	5.0
26	16.3	20.8	11.6	15.2	20.8	10.6	16.6	23.5	12.2	14.2	21.3	9.8	15.7	22.3	11.5	14.9	22.8	9.0
27	14.2	20.4	9.2	13.8	21.1	8.2	14.8	20.6	9.2	12.6	20.0	6.8	13.6	20.4	7.0	12.8	20.3	5.4
28	19.2	24.5	13.2	18.3	24.4	11.2	17.9	24.3	11.1	15.6	24.1	8.0	16.9	23.0	8.1	16.0	21.7	7.6
29	18.6	23.0	13.8	18.9	22.3	14.0	18.7	21.5	15.8	18.2	21.9	13.9	18.9	22.3	15.7	18.3	21.0	15.1
30	10.1	13.9	8.0	10.3	14.0	7.7	11.5	16.2	8.1	9.6	14.1	5.4	11.1	15.9	7.9	11.0	15.3	7.2
月極値		26.1	6.7		27.1	4.6		26.8	7.1		26.3	4.8		26.1	5.2		24.2	4.1
起日		12	6		12	6		12	16		12	16		12	16		3	6
上旬平均	15.1	21.4	10.2	14.0	20.6	8.5	15.8	22.2	10.5	13.4	21.3	7.9	14.5	21.9	8.5	13.8	21.4	7.2
中旬平均	15.5	20.5	11.1	15.4	21.1	10.7	16.3	21.8	11.6	14.2	20.4	9.4	15.3	21.2	9.9	14.8	20.8	9.2
下旬平均	15.5	20.2	11.1	14.7	20.1	9.8	15.6	20.7	11.0	13.6	19.9	8.4	14.8	20.3	9.5	14.2	20.1	8.6
月平均	15.4	20.7	10.8	14.7	20.6	9.7	15.9	21.6	11.0	13.7	20.5	8.6	14.9	21.1	9.3	14.3	20.8	8.4
0°C未満日数	0	0	0	0	0	0	0	0	0	0	0	0	0	0	0	0	0	0
25°C以上日数	0	1	0	0	2	0	0	3	0	0	1	0	0	2	0	0	0	0
30°C以上日数		0			0			0			0			0			0	
35°C以上日数		0			0			0			0			0			0	
積算気温	461			441			476			402			446			428		

※“)”は準正常値、“]”は資料不足値、“×”は欠測

地域気象観測日照時間月報

佐賀県 2022年11月 単位:h

観測所名	唐津	伊万里	佐賀	嬉野	白石
1	3.5	3.3	2.1	3.0	1.9
2	9.3	9.1	9.5	8.7	9.0
3	10.1	9.9	10.3	10.0	10.1
4	7.0	6.5	9.2	9.3	9.5
5	9.2	9.7	9.0	9.6	9.3
6	7.8	8.1	8.7	8.2	8.2
7	9.4	9.3	8.7	9.0	8.8
8	9.7	9.6	9.9	9.9	9.8
9	9.8	9.6	10.0	9.8	9.7
10	5.6	4.9	6.7	5.2	4.8
11	7.1	6.7	8.2	7.9	7.8
12	7.8	7.6	8.2	7.9	8.0
13	0.9	0.5	4.5	2.8	1.4
14	4.2	3.6	5.5	4.3	4.4
15	8.4	9.3	9.6	8.3	9.0
16	8.7	9.1	9.1	8.1	9.1
17	1.2	2.0	2.0	1.2	1.4
18	8.6	7.6	8.4	4.8	6.1
19	0.5	0.8	0.8	0.0	0.0
20	4.3	4.4	5.7	6.2	5.8
21	7.2	8.8	9.4	9.4	8.4
22	0.7	1.0	0.9	0.5	0.6
23	1.0	2.4	1.3	2.9	1.6
24	5.8	5.3	6.2	7.0	5.4
25	9.3	9.2	9.9	9.3	9.4
26	8.7	8.7	8.7	8.7	9.0
27	7.3	7.2	7.6	7.4	7.2
28	8.9	8.6	9.1	9.0	8.7
29	0.5	0.0	0.0	0.0	0.2
30	0.5	0.5	1.2	0.6	1.1
旬合計 上旬	81.4	80.0	84.1	82.7	81.1
旬合計 中旬	51.7	51.6	62.0	51.5	53.0
旬合計 下旬	49.9	51.7	54.3	54.8	51.6
月合計	183.0	183.3	200.4	189.0	185.7
0.1時間未満日数	0	1	1	2	1

※佐賀以外は推計