

# 佐賀県気象月報

令和5年(2023年)4月

佐賀地方気象台

## 令和5年4月の気象概況

高気圧に覆われ晴れた日もあったが、気圧の谷や湿った空気、前線などの影響を受けて曇りや雨の日が多かった。平均気温は平年より高かった。降水量は平年より多い所が多かったが、平年並の所もあった。日照時間は平年並の所が多かったが、平年より多い所もあった。

次の項目と観測地点で4月の1位の記録を更新した。

・日最大瞬間風速・風向 唐津

佐賀の平均気温は平年より高かった。降水量は平年より多かった。日照時間は平年並だった。

**【上旬】** 期間のはじめと終わりは、高気圧に覆われて晴れたが、中頃は、気圧の谷や前線などの影響を受けて曇りや雨となった。平均気温は平年より高かった。降水量は平年並だった。日照時間は平年より多かった。

佐賀の平均気温は平年より高かった。降水量は平年並だった。日照時間は平年より多かった。

(佐賀県の天気概況)	(佐賀の昼間の天気)	(佐賀の夜間の天気)
1日 高気圧に覆われる	晴後時々曇	曇時々晴
2日 高気圧に覆われる	晴	晴
3日 高気圧に覆われる	晴	曇時々晴
4日 高気圧に覆われるが、気圧の谷の影響を受ける	曇時々晴	曇後一時雨
5日 気圧の谷や暖かく湿った空気の影響を受ける	雨	雨
6日 前線や暖かく湿った空気の影響を受ける	雨後曇	曇一時晴後雨
7日 前線や湿った空気の影響を受けるが、次第に高気圧に覆われる	曇一時雨後晴	晴一時曇
8日 高気圧に覆われる	晴一時曇	晴
9日 高気圧に覆われる	晴	晴
10日 高気圧に覆われる	晴時々曇	曇時々晴

【中旬】 高気圧に覆われ晴れの日もあったが、気圧の谷や湿った空気などの影響で曇りや雨の日もあった。  
平均気温は平年より高く、かなり高い所もあった。降水量は平年並で少ない所もあった。日照時間は平年並だった。

佐賀の平均気温は平年より高く、降水量と日照時間は平年並だった。

(佐賀県の天気概況)	(佐賀の昼間の天気)	(佐賀の夜間の天気)
11日 高気圧に覆われるが、湿った空気の影響を受ける	曇後一時晴	曇一時晴後雨、雷を伴う
12日 前線の通過後、高気圧に覆われる	曇一時雨後晴	晴後一時曇
13日 高気圧に覆われる	晴一時曇	曇時々晴
14日 気圧の谷や前線の影響を受ける	雨時々曇	大雨、雷を伴う
15日 低気圧や前線の影響を受ける	雨時々曇	曇時々晴一時雨
16日 高気圧に覆われるが、上空の寒気の影響を受ける	曇後晴一時雨、雷を伴う	晴一時雨
17日 高気圧に覆われる	晴	晴後一時曇
18日 高気圧に覆われるが、次第に気圧の谷や湿った空気の影響を受ける	晴時々曇	曇一時晴
19日 前線や湿った空気の影響を受ける	曇	曇後一時晴一時雨
20日 高気圧に覆われるが、湿った空気の影響を受ける	晴後時々曇	曇

【下旬】 高気圧に覆われ晴れた日もあったが、気圧の谷や湿った空気、前線などの影響を受け曇りや雨の日もあった。

平均気温は平年並の所が多かったが、平年より低い所もあった。降水量は平年より多く、かなり多い所もあった。日照時間は平年並の所が多かったが、平年より少ない所もあった。

唐津では、22日に日最大瞬間風速の4月の1位の記録を更新した。

佐賀の平均気温と日照時間は平年並だった。降水量は平年より多かった。

	(佐賀県の天気概況)	(佐賀の昼間の天気)	(佐賀の夜間の天気)
21日	気圧の谷の影響を受ける	曇後時々晴	晴一時曇
22日	高気圧に覆われる	晴	晴
23日	高気圧に覆われるが、次第に気圧の谷の影響を受ける	晴後一時曇	曇一時晴
24日	気圧の谷の影響を受ける	曇後雨	雨時々曇
25日	低気圧や前線の影響を受ける	雨	雨後時々曇
26日	低気圧や前線の影響を受けるが、次第に高気圧に覆われる	雨一時曇後晴	晴
27日	高気圧に覆われる	晴後時々曇	晴時々曇
28日	高気圧に覆われるが、次第に湿った空気の影響を受ける	晴後時々曇	曇一時晴後雨
29日	前線の影響を受ける	大雨	雨時々曇
30日	前線や湿った空気の影響を受けるが、次第に高気圧に覆われる	曇後時々晴	晴後一時曇

令和5年4月の佐賀市の気象表

	平均気温				降水量				日照時間			
	観測値 (°C)	平年値 (°C)	平年差 (°C)	階級区分	観測値 (mm)	平年値 (mm)	平年比 (%)	階級区分	観測値 (h)	平年値 (h)	平年比 (%)	階級区分
上旬	15.7	13.7	+ 2.0	平年より高い	49.0	52.3	94	平年並	76.5	61.3	125	平年より多い
中旬	17.5	15.3	+ 2.2	平年より高い	65.0	50.5	129	平年並	61.7	62.1	99	平年並
下旬	16.6	16.8	- 0.2	平年並	111.0	59.0	188	平年より多い	59.7	63.3	94	平年並
月	16.6	15.3	+ 1.3	平年より高い	225.0	161.7	139	平年より多い	197.9	186.7	106	平年並

令和5年4月の極値更新表(4月としての値)

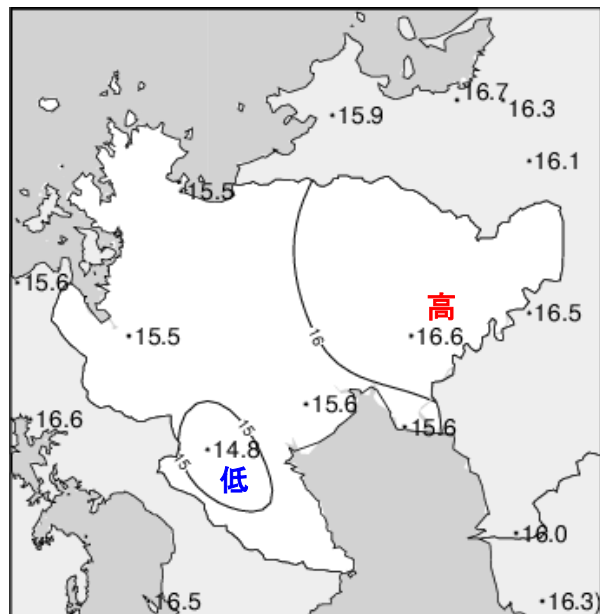
観測種別(単位)	観測所	更新した極値		これまでの極値		統計開始年
		観測値	観測年月日	観測値	観測年月日	
日最大瞬間風速・風向(m/s)	唐津	24.8 東	2023年4月22日	24.8 北	2020年4月12日	2010年

令和5年4月の極値更新表(年間を通じての値)

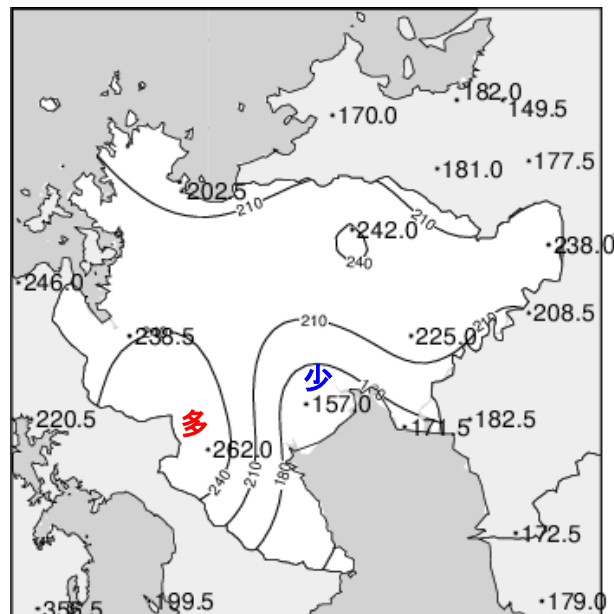
観測種別(単位)	観測所	更新した極値		これまでの極値		統計開始年
		観測値	観測年月日	観測値	観測年月日	
( 無 し )						

※“ ) ”は準正常値、“ ] ”は資料不足値、“ × ”は欠測

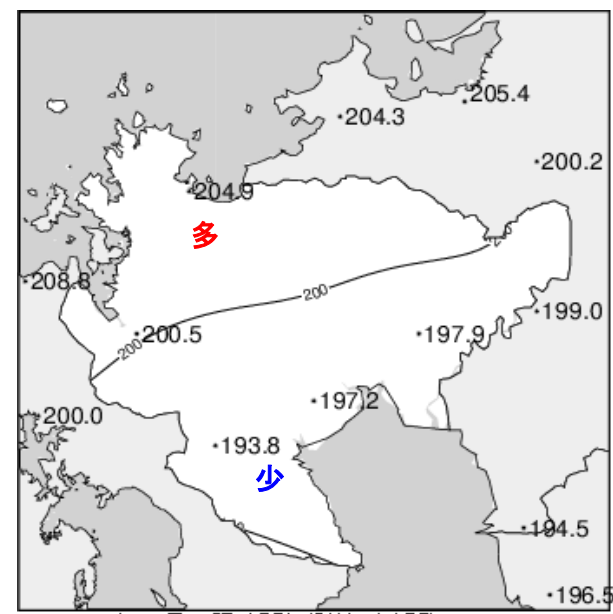
# 令和 5 年 4 月の気象分布図



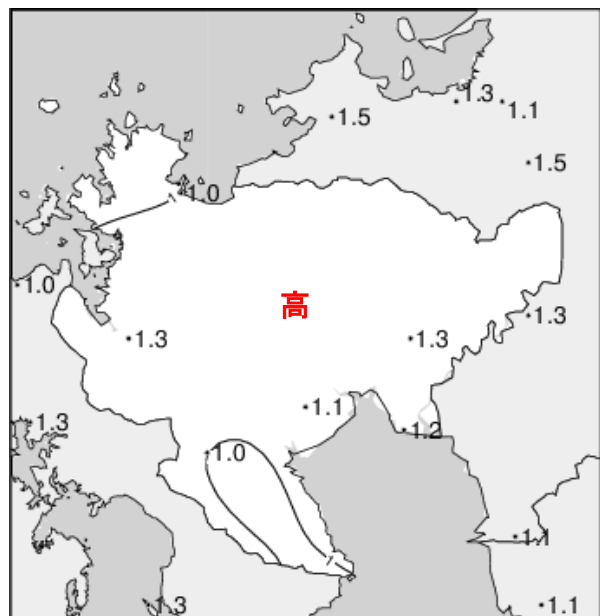
2023年4月気温観測値 (°C)



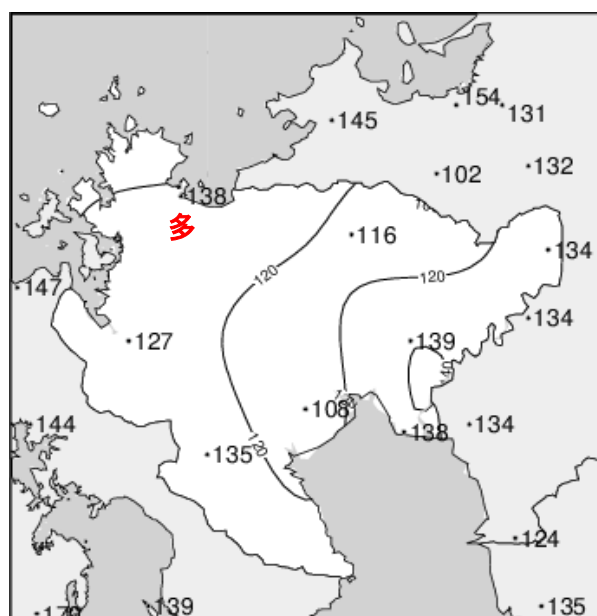
2023年4月降水量観測値 (ミリ)



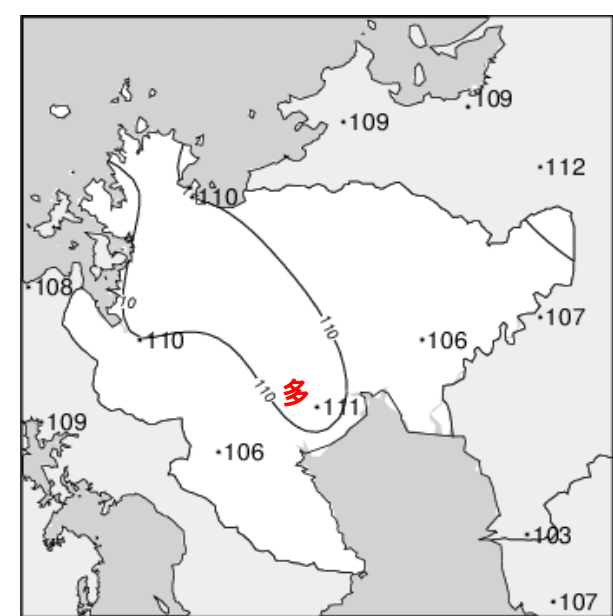
2023年4月日照時間観測値 (時間) ※佐賀以外は推計



2023年4月気温平年差 (°C)



2023年4月降水量平年比 (%)

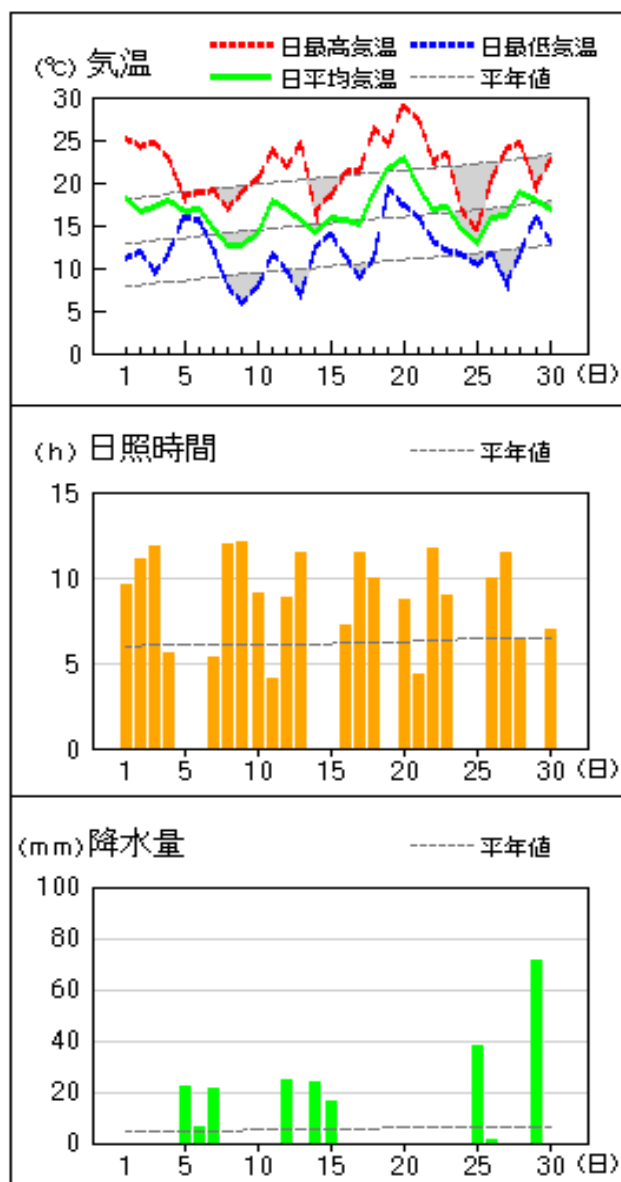


2023年4月日照時間平年比 (%)

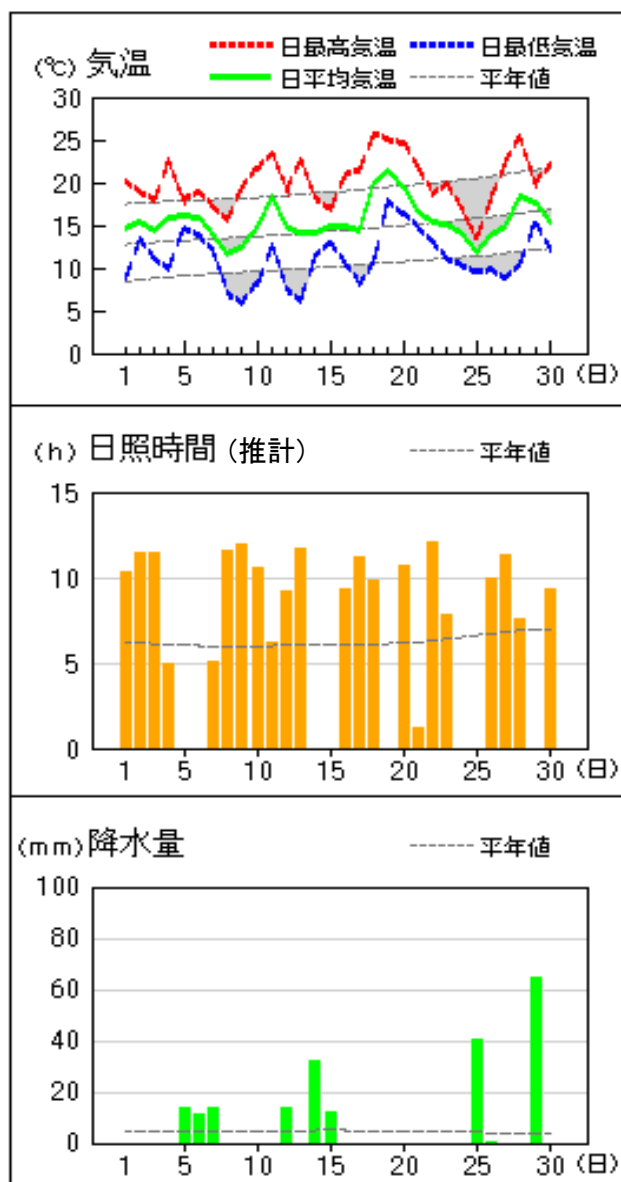
※ “)”は準正常値、“)”は資料不足値

アメダス 気象経過図：2023年04月01日-2023年04月30日

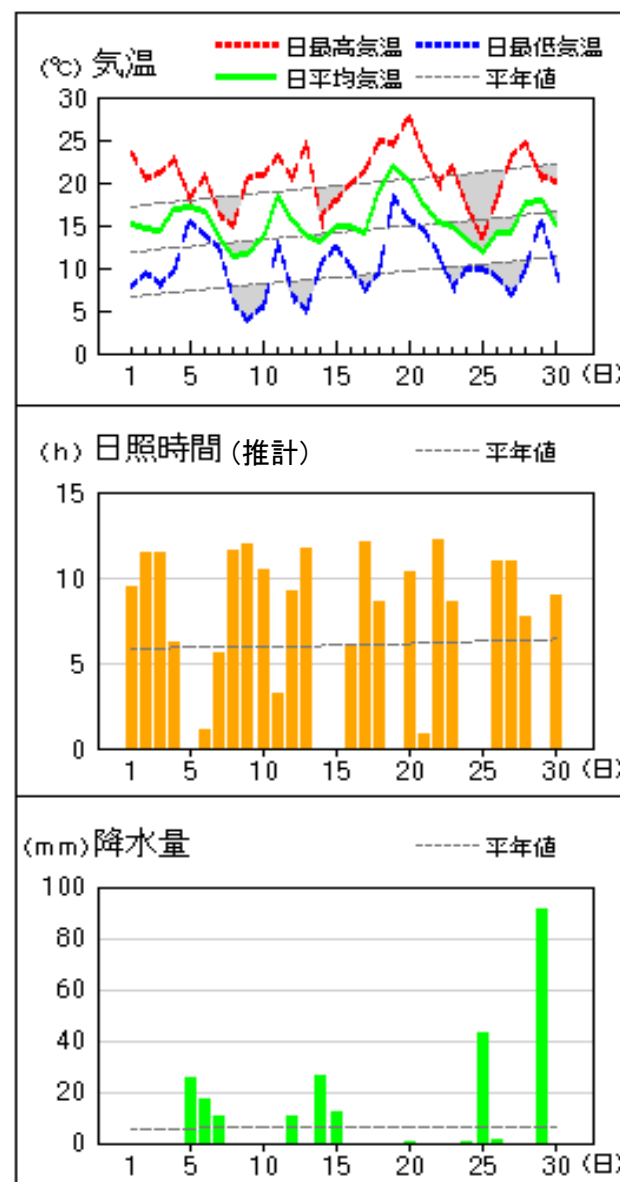
佐賀



唐津

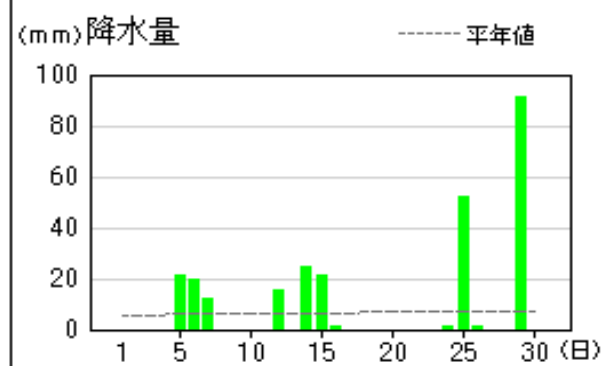
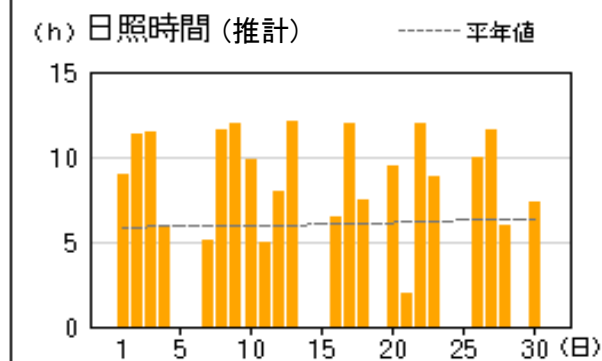
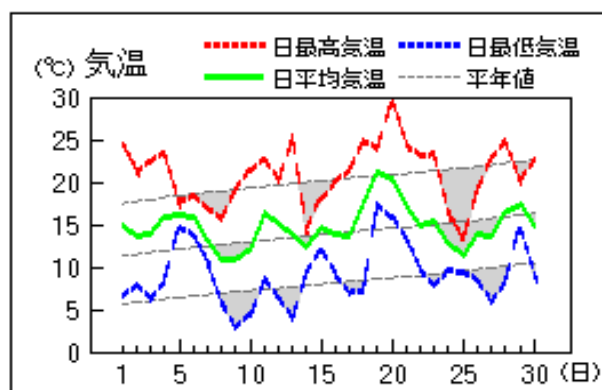


伊万里

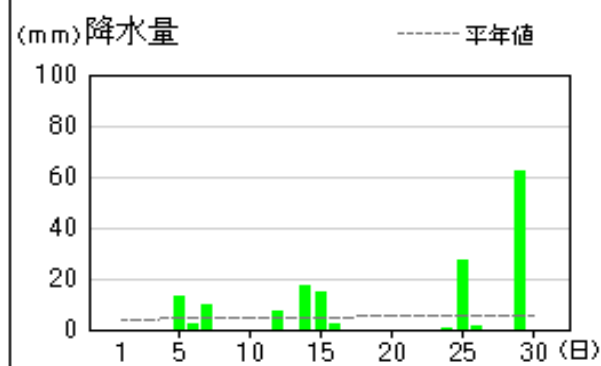
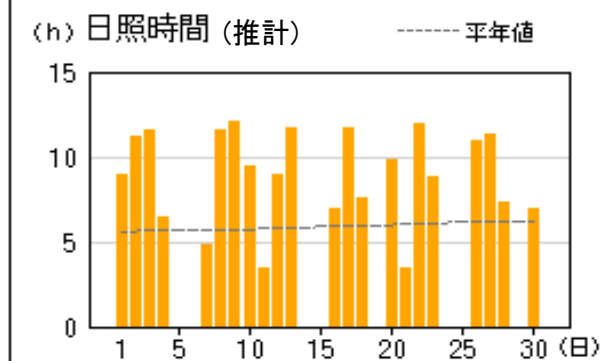
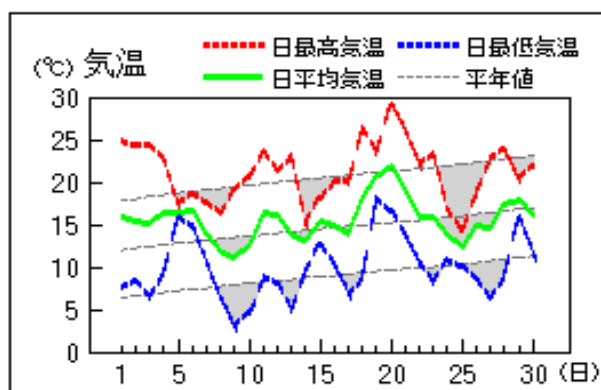


アメダス 気象経過図：2023年04月01日-2023年04月30日

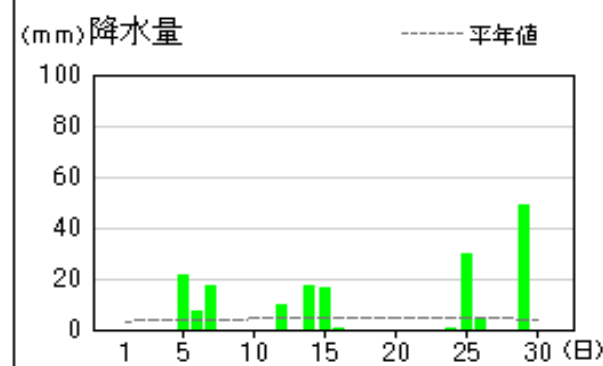
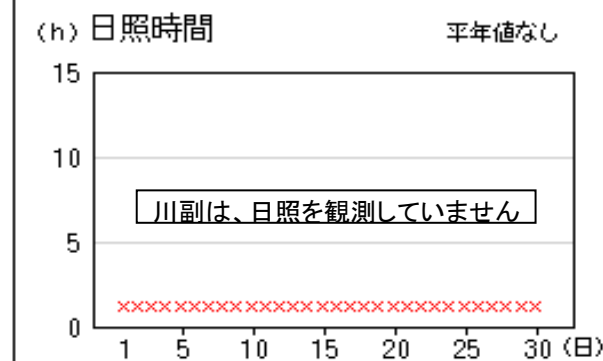
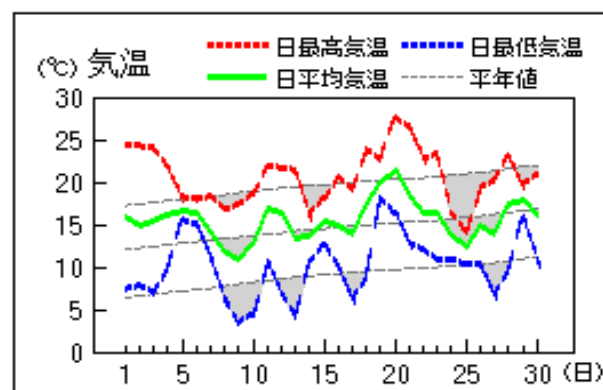
嬉野



白石



川副





# 気 象 月 表

地点番号 47813 地点名 佐賀 (佐賀県)

気象官署名 佐賀地方気象台 2023年(令和5年)4月

日付	平均気圧		気温			平均蒸気圧	相対湿度		日照時間	全天日射量	降水量			最深積雪	降雪深さ合計	風速				天気概況		大気現象	日付		
	現地 hPa	海面 hPa	平均 ℃	最高 ℃	最低 ℃	hPa	平均 %	最小 %			h	MJ/m <sup>2</sup>	mm			最大		cm	cm	平均 m/s	最大			最大瞬間	
									1時間 mm	10分 mm				m/s	風向 16方位	m/s	風向 16方位								
	天気概況 (昼: 06:00~18:00, 夜: 18:00~06:00)																								
1	1010.2	1014.1	18.2	25.2	11.2	9.2	47	23	9.6	19.3	—	—	—	—	—	4.1	8.2	ENE	11.3	NE	晴後時々曇	曇時々晴		1	
2	1010.2	1014.1	16.6	24.2	12.0	9.7	52	24	11.1	22.9	—	—	—	—	—	4.8	12.4	N	16.3	N	晴	晴		2	
3	1015.9	1019.8	17.2	24.7	9.4	9.4	50	20	11.8	24.8	—	—	—	—	—	3.5	8.3	ENE	10.1	E	晴	曇時々晴		3	
4	1017.1	1021.0	17.9	22.8	11.8	10.6	53	34	5.6	15.62	—	—	—	—	—	2.7	6.3	SSW	8.2	SSW	曇時々晴	曇後一時雨		4	
5	1013.0	1016.9	16.6	18.5	15.9	15.7	83	60	0.0	2.4	22.0	3.5	1.0	—	—	3.1	8.8	S	13.9	S	雨	雨	●	5	
6	1008.6	1012.5	16.9	18.8	15.5	17.5	91	79	0.0	3.4	6.0	2.0	1.0	—	—	3.3	6.1	S	11.0	S	雨後曇	曇一時晴後雨	● =	6	
7	1008.6	1012.5	14.6	19.1	12.0	12.2	75	40	5.3	13.3	21.0	6.0	2.0	—	—	3.1	7.5	NNW	10.7	NNW	曇一時雨後晴	晴一時曇	● =	7	
8	1015.1	1019.1	12.6	17.0	7.8	6.1	43	16	11.9	26.8	—	—	—	—	—	5.2	9.7	NNW	15.2	NW	晴一時曇	晴		8	
9	1017.1	1021.1	12.6	18.9	5.8	8.3	59	28	12.1	26.3	—	—	—	—	—	2.8	6.8	SSE	9.3	S	晴	晴		9	
10	1016.0	1020.0	14.1	20.5	7.8	10.9	69	38	9.1	23.1	—	—	—	—	—	2.9	7.6	S	9.9	S	晴時々曇	曇時々晴	∞	10	
11	1012.9	1016.8	17.9	23.9	11.7	13.4	67	42	4.1	14.9	—	—	—	—	—	4.1	10.1	S	14.9	S	曇後一時晴	曇一時晴後雨、雷を伴う		11	
12	1011.7	1015.6	16.9	21.8	9.6	11.6	61	20	8.8	21.0	24.5	15.0	7.0	—	—	3.5	8.4	NNW	10.9	NNW	曇一時雨後晴	晴後一時曇	● = K ∞	12	
13	1014.7	1018.6	15.7	24.7	6.7	6.7	42	14	11.5	25.4	—	—	—	—	—	2.2	4.2	SSW	5.8	ENE	晴一時曇	曇時々晴		13	
14	1011.1	1015.1	14.1	16.6	12.4	12.9	80	62	0.0	3.0	24.0	7.0	2.0	—	—	3.4	7.2	NE	9.8	NE	雨時々曇	大雨、雷を伴う	● =	14	
15	998.7	1002.5	16.0	18.4	13.8	16.6	92	73	0.0	3.5	16.5	7.0	3.0	—	—	2.8	8.6	WSW	11.4	WSW	雨時々曇	曇時々晴一時雨	● = K ∞	15	
16	1001.7	1005.6	15.7	21.2	11.3	12.0	69	37	7.2	18.1	0.0	0.0	0.0	—	—	4.7	11.6	W	17.3	W	曇後晴一時雨、雷を伴う	晴一時雨	● = K ∞	16	
17	1012.9	1016.9	15.1	21.5	8.8	10.2	63	33	11.5	24.4	—	—	—	—	—	2.1	4.7	S	7.1	SSW	晴	晴後一時曇	= ∞	17	
18	1012.3	1016.2	18.9	26.4	11.2	15.2	69	42	9.9	22.5	—	—	—	—	—	4.3	10.5	S	15.6	SSW	晴時々曇	曇一時晴	=	18	
19	1007.7	1011.6	21.6	24.5	19.4	20.5	80	67	0.0	9.5	—	—	—	—	—	3.7	7.6	S	9.3	S	曇	曇後一時晴一時雨	= ∞	19	
20	1004.9	1008.7	22.8	29.0	17.4	17.6	66	37	8.7	21.1	0.0	0.0	0.0	—	—	2.4	6.5	ENE	8.8	SE	晴後時々曇	曇	● =	20	
21	1004.0	1007.9	19.5	27.4	15.9	15.1	67	44	4.3	14.8	—	—	—	—	—	5.0	12.1	NNW	17.5	NNW	曇後時々晴	晴一時曇	∞	21	
22	1010.6	1014.5	16.8	22.5	13.1	8.0	43	18	11.7	25.8	—	—	—	—	—	6.9	12.4	NE	17.2	NE	晴	晴	∞	22	
23	1015.4	1019.3	17.1	23.3	12.1	6.1	33	14	8.9	23.2	—	—	—	—	—	5.9	9.3	NNE	13.1	NE	晴後一時曇	曇一時晴		23	
24	1017.2	1021.1	14.6	16.9	11.7	8.4	51	28	0.0	5.2	0.0	0.0	0.0	—	—	6.1	11.8	NE	17.2	NE	曇後雨	雨時々曇	●	24	
25	1009.3	1013.3	12.9	14.6	10.5	13.9	93	69	0.0	2.1	38.0	10.5	3.0	—	—	3.0	5.7	NE	7.6	ENE	雨	雨後時々曇	●	25	
26	1009.0	1013.0	15.8	20.5	11.7	11.4	66	33	10.0	26.1	1.5	2.5	0.5	—	—	4.0	9.3	WNW	12.5	WNW	雨一時曇後晴	晴	●	26	
27	1016.7	1020.7	16.2	23.9	8.1	10.3	60	16	11.5	26.3	—	—	—	—	—	2.2	4.7	SSW	7.0	S	晴後時々曇	晴時々曇	=	27	
28	1015.6	1019.4	18.8	24.6	11.7	13.6	64	42	6.4	20.2	0.0	0.0	0.0	—	—	2.7	7.5	SSE	10.0	S	晴後時々曇	曇一時晴後雨	●	28	
29	1006.7	1010.6	17.8	19.8	15.8	18.9	92	78	0.0	1.4	71.5	14.5	5.0	—	—	3.5	8.0	W	12.3	S	大雨	雨時々曇	● =	29	
30	1007.8	1011.7	16.9	22.6	13.0	11.9	63	38	6.9	20.1	0.0	0.0	0.0	—	—	3.1	7.8	WSW	11.6	WSW	曇後時々晴	晴後一時曇	● =	30	
上旬	1013.2	1017.1	15.7	21.0	10.9	11.0	62		76.5	17.8	49.0				—	3.6	5.0	11.0	8.8	6.5	13.6	月最大24時間降水量		最低海面気圧	
中旬	1008.9	1012.8	17.5	22.8	12.2	13.7	69		61.7	16.3	65.0				—	3.3	3.9	(北)		8.3	mm	期間			
下旬	1011.2	1015.2	16.6	21.6	12.4	11.8	63		59.7	16.5	111.0				—	4.2	5.8	(西)風向別頻度%(東)		3.9	71.5	29日5時	hPa	起日	
月	1011.1	1015.0	16.6	21.8	11.8	12.1	65		197.9	16.9	225.0				—	3.7	4.3	(南) (0.1)		1.4	29	~29日22時	1000.0	15	
平年	1011.2	1015.1	15.3	20.7	10.2	11.3	65		186.7	16.4	161.7				—	3.3	3.2	4.7	11.9	5.7	1.8	可照時間	h	日照率	51%

階級別	気温 ℃								日降水量 mm					日最深積雪 cm					日最大風速 m/s			日数	不照	大気現象			現象		平年
	最高<0	平均<0	最低<0	最高≥25	平均≥25	最低≥25	最高≥30	最高≥35	≥0.0	≥0.5	≥1.0	≥10	≥30	≥0	≥10	≥20	≥50	≥100	≥10	≥15	≥30			雪	霧	雷	霜	初終	
日数	0	0	0	4	0	0	0	0	14	9	9	7	2	0	0	0	0	0	7	0	0	8	0	0	3	霜	初	11/30	
平年	0	0	0	3.3	0	0	0.1	0	16.4	10.3	9.3	5	1.4	0.0@	0	0	0	0	3.8	0	0	4.4	0	0.4@	1.4@	雪	初	12/11	
																											終	3/13	

※“)”は準正常値、“)”は資料不足値、“×”は欠測 「@」の付いた値は、参考値です。平年差や平年比に利用できません。

# 地域気象観測降水量月報

佐賀県 2023年4月 単位:mm

観測所名	唐津	北山	鳥栖	伊万里	佐賀	嬉野	白石	川副
日付								
1	0.0	0.0	0.0	0.0	0.0	0.0	0.0	0.0
2	0.0	0.0	0.0	0.0	0.0	0.0	0.0	0.0
3	0.0	0.0	0.0	0.0	0.0	0.0	0.0	0.0
4	0.0	0.0	0.0	0.0	0.0	0.0	0.0	0.0
5	13.5	35.0	13.0	25.5	22.0	21.0	13.0	21.5
6	11.5	24.0	11.5	17.0	6.0	20.0	2.0	7.0
7	13.5	12.5	28.0	10.5	21.0	12.5	10.0	17.0
8	0.0	0.0	0.0	0.0	0.0	0.0	0.0	0.0
9	0.0	0.0	0.0	0.0	0.0	0.0	0.0	0.0
10	0.0	0.0	0.0	0.0	0.0	0.0	0.0	0.0
11	0.0	0.0	0.0	0.0	0.0	0.0	0.0	0.0
12	14.0	13.5	12.0	10.5	24.5	15.5	7.5	9.5
13	0.0	0.0	0.0	0.0	0.0	0.0	0.0	0.0
14	32.0	25.0	28.0	26.5	24.0	24.5	17.0	17.0
15	12.0	15.5	20.5	12.5	16.5	21.5	14.5	16.0
16	0.0	0.0	0.5	0.0	0.0	1.0	2.5	0.5
17	0.0	0.0	0.0	0.0	0.0	0.0	0.0	0.0
18	0.0	0.0	0.0	0.0	0.0	0.0	0.0	0.0
19	0.0	0.0	0.0	0.0	0.0	0.0	0.0	0.0
20	0.0	0.0	0.0	0.5	0.0	0.0	0.0	0.0
21	0.0	0.0	0.0	0.0	0.0	0.0	0.0	0.0
22	0.0	0.0	0.0	0.0	0.0	0.0	0.0	0.0
23	0.0	0.0	0.0	0.0	0.0	0.0	0.0	0.0
24	0.0	0.0	0.0	0.5	0.0	1.0	0.5	0.5
25	40.5	39.0	43.0	43.0	38.0	52.0	27.0	30.0
26	0.5	2.0	4.0	1.0	1.5	1.5	1.0	4.0
27	0.0	0.0	0.0	0.0	0.0	0.0	0.0	0.0
28	0.0	0.0	0.0	0.0	0.0	0.0	0.0	0.0
29	65.0	75.5	77.0	91.0	71.5	91.5	62.0	48.5
30	0.0	0.0	0.5	0.0	0.0	0.0	0.0	0.0
最大日降水量	65.0	75.5	77.0	91.0	71.5	91.5	62.0	48.5
起日	29	29	29	29	29	29	29	29
最大1時間降水量	8.5	9.0	13.0	12.5	15.0	15.5	14.0	9.5
起日 時分	29 16:02	29 11:19	29 07:31	29 10:54	12 04:41	25 20:00	29 06:49	29 17:09
最大10分間降水量	3.0	3.0	4.5	3.0	7.0	3.5	4.0	6.5
起日 時分	29 16:38	29 16:06	29 07:03	15 03:04	12 04:35	15 00:11	29 06:46	29 16:22
上旬合計	38.5	71.5	52.5	53.0	49.0	53.5	25.0	45.5
中旬合計	58.0	54.0	61.0	50.0	65.0	62.5	41.5	43.0
下旬合計	106.0	116.5	124.5	135.5	111.0	146.0	90.5	83.0
月合計	202.5	242.0	238.0	238.5	225.0	262.0	157.0	171.5
1mm以上日数	8	9	9	9	9	11	10	9
10mm以上日数	8	8	8	8	7	8	6	6
30mm以上日数	3	3	2	2	2	2	1	2
50mm以上日数	1	1	1	1	1	2	1	0
70mm以上日数	0	1	1	1	1	1	0	0
100mm以上日数	0	0	0	0	0	0	0	0

※“ )”は準正常値、“ ]”は資料不足値、“ × ”は欠測

地域気象観測風向・風速月報

佐賀県 2023年4月 単位:m/s

観測所名	唐津						伊万里						佐賀						嬉野						白石						川副									
	日付	平均	最大	最大風向	最大瞬間風向	最多	平均	最大	最大風向	最大瞬間風向	最多	平均	最大	最大風向	最大瞬間風向	最多	平均	最大	最大風向	最大瞬間風向	最多	平均	最大	最大風向	最大瞬間風向	最多	平均	最大	最大風向	最大瞬間風向	最多									
1	2.8	7.6	N	14.3	N	N	2.0	6.3	W	9.9	NNE	WNW	4.1	8.2	ENE	11.3	NE	NE	1.5	5.8	NNW	8.0	NNW	NNW	2.2	4.8	ENE	7.6	NE	NE	3.3	7.0	NNE	10.3	NNE	NNE				
2	4.1	8.9	N	16.7	N	NNE	3.0	8.4	NNE	13.7	NNE	NW	4.8	12.4	N	16.3	N	NNW	3.6	10.0	NNW	15.4	NNW	NNW	2.6	6.4	NNE	10.5	NNE	NW	5.0	9.7	NNW	13.9	N	NNW				
3	3.3	7.1	N	12.8	N	NNE	2.4	6.0	WNW	9.5	WNW	WNW	3.5	8.3	ENE	10.1	E	NE	2.1	6.6	NNW	9.4	NNW	N	2.5	5.6	WNW	8.5	WNW	NW	3.9	7.6	NNE	10.3	NE	NNE				
4	1.3	3.7	NNW	6.2	SSE	NNW	1.8	4.7	SSW	9.3	SSW	SSW	2.7	6.3	SSW	8.2	SSW	SSE	1.5	4.8	SSE	9.3	SSE	SSE	1.8	4.1	SE	6.5	SSE	ESE	2.3	4.2	SSE	7.2	SSW	SSW				
5	4.6	8.4	S	15.3	S	S	3.9	6.0	SE	18.9	SW	SE	3.1	8.8	S	13.9	S	S	2.5	6.0	SSE	13.3	SSE	SSE	3.3	8.7	SSE	12.4	SSE	ESE	4.9	10.2	SSE	13.9	SSE	SSE				
6	1.9	6.8	S	11.2	S	SSE	1.9	5.3	WSW	9.2	SW	WSW	3.3	6.1	S	11.0	S	S	1.7	3.8	WNW	6.7	WNW	SSE	3.0	7.1	SSE	9.9	SSE	W	4.4	8.9	S	11.8	SSW	SSW				
7	2.6	5.7	NW	12.0	NW	WNW	3.6	6.9	NNW	11.8	NW	NW	3.1	7.5	NNW	10.7	NNW	W	1.9	4.9	NNW	9.0	N	NNW	3.7	7.7	W	11.0	WNW	WNW	4.5	8.4	WNW	10.3	WNW	WNW				
8	4.0	8.2	NW	15.3	NW	NW	4.5	8.2	NW	14.7	NW	WNW	5.2	9.7	NNW	15.2	NW	NW	3.3	7.3	NNW	12.8	N	NNW	4.5	9.4	WNW	14.2	W	WNW	5.0	9.9	WNW	12.9	WNW	WNW				
9	2.2	6.5	WNW	12.1	NW	SSW	1.7	4.8	SW	9.7	WSW	ESE	2.8	6.8	SSE	9.3	S	S	1.7	4.5	SSE	9.1	SSE	SSE	2.3	6.6	SSE	8.8	SE	NW	2.9	7.5	SSW	9.8	SSW	NE				
10	2.3	5.1	S	9.7	S	S	1.8	5.1	SW	8.7	SW	ESE	2.9	7.6	S	9.9	S	S	1.7	5.5	SSE	9.8	SE	SSE	2.2	6.5	SSE	9.6	SSE	SSE	3.7	8.4	SSW	11.3	SSW	S				
11	3.6	6.2	S	11.5	SSE	S	3.0	5.1	ESE	13.6	SW	SSE	4.1	10.1	S	14.9	S	S	2.2	4.5	S	11.9	SW	S	2.6	7.1	SSW	11.6	SW	SSW	4.8	8.7	S	10.8	S	SSE				
12	2.9	6.5	N	11.6	N	N	2.8	5.8	N	9.5	N	N	3.5	8.4	NNW	10.9	NNW	NNW	2.6	6.3	NNW	9.7	N	NNW	3.2	6.5	W	9.4	WNW	WNW	3.4	6.3	NNW	9.3	N	N				
13	1.3	4.5	N	7.1	NNW	S	2.0	5.6	WNW	8.4	WNW	WNW	2.2	4.2	SSW	5.8	ENE	SSE	1.4	3.4	SSE	6.2	SSE	S	1.5	3.8	SE	4.8	SSE	SE	2.1	5.2	SSE	6.7	SSE	N				
14	1.6	3.9	S	9.3	S	SSE	1.8	6.0	E	9.7	E	SE	3.4	7.2	NE	9.8	NE	NE	1.3	3.6	ESE	7.9	SE	N	2.0	4.5	ENE	7.5	ENE	ENE	3.1	6.4	NNE	8.7	NE	NNE				
15	1.5	4.0	NNW	7.2	NNW	NW	2.0	6.1	NW	10.4	NW	NW	2.8	8.6	WSW	11.4	WSW	ENE	1.2	4.0	NNW	7.0	WNW	NNW	2.6	6.9	WNW	9.7	W	WNW	3.2	8.7	WNW	11.3	WNW	WNW				
16	2.6	6.1	WNW	13.6	WNW	WNW	3.4	8.9	W	16.7	W	W	4.7	11.6	W	17.3	W	W	2.2	5.5	WSW	13.9	SW	WNW	3.7	10.1	WSW	16.4	W	W	4.4	12.3	W	15.4	W	W				
17	1.4	4.5	ENE	7.4	ENE	NNE	1.6	5.1	WNW	7.8	WNW	WNW	2.1	4.7	S	7.1	SSW	S	1.4	3.7	SSE	7.4	SSE	SSE	2.2	5.8	SSE	7.9	SSE	SE	2.4	4.9	S	8.2	S	S				
18	4.3	10.4	S	19.0	S	S	3.3	6.3	SSW	15.2	SW	SE	4.3	10.5	S	15.6	SSW	SSW	2.5	5.9	SSW	15.9	SSE	SSE	3.4	10.0	SSW	15.1	SSW	SW	5.5	13.2	SSW	17.5	SSW	SSW				
19	2.2	4.7	S	9.4	SSE	S	2.2	4.7	SSW	9.9	ESE	SSE	3.7	7.6	S	9.3	S	S	1.8	3.3	SSW	8.8	SSE	SSW	2.2	4.9	SE	7.0	SE	SE	4.4	6.4	S	10.3	SSE	SSE				
20	1.8	5.2	N	9.2	N	NNW	2.1	6.5	WNW	9.9	WNW	WNW	2.4	6.5	ENE	8.8	SE	E	1.7	5.2	NNW	7.7	NNW	NNW	1.8	4.6	E	7.0	E	SE	2.7	7.2	SE	8.7	SE	N				
21	3.3	7.9	N	17.3	N	NNE	2.8	6.8	NNW	12.8	NNW	NW	5.0	12.1	NNW	17.5	NNW	NNW	2.7	6.9	NNW	12.3	NNW	NNW	2.5	5.9	NNE	9.0	N	WNW	4.5	9.6	N	13.4	N	NNE				
22	5.2	8.3	N	24.8	E	NE	4.9	9.6	NNE	16.3	NNE	NNE	6.9	12.4	NE	17.2	NE	N	2.7	7.9	NNW	12.2	NNW	NNW	3.5	7.4	ENE	11.9	ENE	NNE	7.1	10.9	NNE	15.4	NNE	NNE				
23	3.6	7.9	N	14.2	NE	NNE	2.3	6.9	NE	11.5	NE	NNE	5.9	9.3	NNE	13.1	NE	NE	2.3	5.0	NNW	9.3	E	NNW	3.1	6.8	NE	11.2	ENE	NE	6.9	10.4	NNE	14.9	NNE	NNE				
24	2.4	4.8	ENE	10.3	NE	NE	1.4	5.2	NE	9.2	NE	ESE	6.1	11.8	NE	17.2	NE	NE	1.5	3.5	E	8.0	ENE	E	3.2	7.8	NE	12.5	NE	ENE	5.6	9.4	NNE	13.9	NE	NE				
25	1.0	2.9	NW	4.7	WNW	NNW	1.2	3.9	NW	6.8	WNW	SE	3.0	5.7	NE	7.6	ENE	NE	0.9	3.5	NNW	6.0	WNW	NNW	2.4	5.1	WNW	7.7	WNW	NE	2.5	5.4	W	7.7	WNW	NNE				
26	2.9	5.8	NW	10.5	W	NW	3.9	7.5	W	12.1	WNW	NW	4.0	9.3	WNW	12.5	WNW	W	2.5	6.0	NNW	10.1	NNW	NW	4.1	8.1	WNW	11.9	WNW	WNW	4.7	8.4	WNW	10.8	WNW	WNW				
27	1.4	4.5	N	7.4	N	N	1.8	5.6	WNW	8.5	NNW	ESE	2.2	4.7	SSW	7.0	S	NNW	1.4	4.4	SSE	8.2	S	S	1.8	5.6	WSW	7.4	WSW	WNW	2.4	5.1	SSW	7.2	SSW	SSW				
28	1.9	4.2	SSE	9.0	SSW	S	2.0	4.9	ESE	8.9	ESE	ESE	2.7	7.5	SSE	10.0	S	SSE	1.2	3.6	SSW	7.0	SW	NE	2.0	5.7	SE	8.6	SE	SE	2.8	5.8	SW	7.7	SW	NE				
29	3.4	7.7	S	12.5	WNW	S	2.6	5.1	W	11.5	SSW	SE	3.5	8.0	W	12.3	S	S	1.9	5.4	SSE	11.1	SSE	SSE	3.6	6.0	SSE	9.8	SE	ENE	4.9	9.3	SSE	11.3	SSE	SSE				
30	2.1	5.8	WNW	8.5	WNW	SSW	2.9	5.5	NNW	9.4	NNW	WNW	3.1	7.8	WSW	11.6	WSW	WSW	1.7	4.6	NNW	7.2	N	NNW	2.9	6.0	WNW	8.4	WNW	W	3.6	6.6	W	8.2	W	WNW				
月最大		10.4	S	24.8	E			9.6	NNE	18.9	SW			12.4	NE	17.5	NNW			10.0	NNW	15.9	SSE			10.1	WSW	16.4	W			13.2	SSW	17.5	SSW					
起日		18		22				22		5				22		21				2		18					16		16				18		18					
上旬平均	2.9					S	2.7				NW	3.6					S	2.2					SSE	2.8					WNW	4.0						WNW				
中旬平均	2.3					S	2.4				SE	3.3					S	1.8					SSE	2.5					WNW	3.6						SSE				
下旬平均	2.7					NE	2.6				ESE	4.2					NE	1.9					NNW	2.9					WNW	4.5						NNE				
月平均	2.7					S	2.6				SE	3.7					NE	2.0					NNW	2.7					WNW	4.0							NNE			
10m/s以上日数		1						0					7							1						2										5				
15m/s以上日数		0						0					0							0						0											0			
20m/s以上日数		0						0					0							0						0											0			
30m/s以上日数		0						0					0							0						0												0		

※“ ”は準正常値、“ ”は資料不足値、“×”は欠測

地域気象観測気温月報

佐賀県 2023年4月 単位:℃

観測所名	唐津			伊万里			佐賀			嬉野			白石			川副		
	平均	最高	最低	平均	最高	最低	平均	最高	最低	平均	最高	最低	平均	最高	最低	平均	最高	最低
1	14.7	20.1	9.0	15.1	23.4	7.8	18.2	25.2	11.2	14.9	24.4	6.7	16.0	24.8	7.6	15.8	24.5	7.4
2	15.3	18.9	13.4	14.6	20.4	9.5	16.6	24.2	12.0	13.6	21.2	7.9	15.4	24.3	8.5	14.8	24.3	7.9
3	14.3	17.9	11.1	14.4	21.2	8.0	17.2	24.7	9.4	13.8	22.5	6.2	15.1	24.3	6.5	15.4	24.0	7.0
4	15.9	22.7	10.0	16.9	22.8	9.6	17.9	22.8	11.8	16.0	23.3	8.3	16.4	22.9	9.1	16.1	21.9	9.7
5	16.2	18.1	14.6	17.1	18.5	15.3	16.6	18.5	15.9	16.2	17.8	14.6	16.5	17.6	15.8	16.6	18.3	15.7
6	15.8	19.0	13.8	16.6	20.8	13.9	16.9	18.8	15.5	15.9	18.3	13.7	16.7	18.7	14.8	16.3	18.0	15.0
7	13.8	17.1	12.0	13.7	16.4	12.3	14.6	19.1	12.0	13.2	17.0	10.5	13.9	17.6	10.4	14.2	18.3	11.2
8	11.7	15.7	7.2	11.4	14.8	6.2	12.6	17.0	7.8	11.0	15.7	5.8	11.8	16.3	6.4	11.9	16.8	6.3
9	12.4	19.3	5.8	11.6	20.5	3.9	12.6	18.9	5.8	10.8	19.1	3.0	11.2	19.1	3.1	10.9	17.3	3.5
10	15.0	21.7	8.2	13.6	21.0	5.3	14.1	20.5	7.8	12.2	21.5	4.4	12.7	20.7	4.6	12.9	18.6	4.4
11	18.5	23.5	12.7	18.3	23.2	13.0	17.9	23.9	11.7	16.5	22.7	8.7	16.4	23.7	8.8	17.0	22.0	10.6
12	15.0	19.2	7.7	15.7	20.5	6.9	16.9	21.8	9.6	15.2	20.1	6.4	16.2	21.4	8.1	16.3	21.7	6.9
13	14.1	22.7	6.1	14.0	24.6	5.0	15.7	24.7	6.7	14.0	25.3	4.0	14.0	23.1	5.0	13.4	21.4	4.2
14	14.1	18.4	11.3	13.2	16.0	10.3	14.1	16.6	12.4	12.3	14.4	9.3	13.2	15.3	9.4	13.7	16.3	10.6
15	14.8	17.0	13.0	15.0	17.9	12.5	16.0	18.4	13.8	14.6	18.1	12.0	15.5	18.2	12.7	15.5	18.1	12.6
16	14.9	21.0	10.5	14.9	20.0	10.1	15.7	21.2	11.3	14.0	20.1	8.9	14.9	20.1	10.1	15.0	20.6	9.9
17	14.3	21.4	8.2	14.1	21.4	7.4	15.1	21.5	8.8	13.6	21.4	7.0	13.8	20.0	6.9	13.9	19.2	6.3
18	19.8	25.7	10.6	19.2	25.0	9.5	18.9	26.4	11.2	17.5	24.9	7.2	18.2	26.5	8.6	17.5	23.9	8.8
19	21.5	25.1	18.0	21.8	24.5	18.4	21.6	24.5	19.4	21.1	23.9	17.5	20.6	23.4	18.1	20.0	22.7	18.1
20	19.5	24.6	16.3	20.2	27.6	15.7	22.8	29.0	17.4	20.5	29.4	15.8	21.9	29.1	16.6	21.3	27.6	16.4
21	16.7	21.7	14.7	17.3	23.1	14.4	19.5	27.4	15.9	17.2	24.4	13.3	19.1	25.9	13.7	18.5	26.5	12.8
22	15.3	18.7	13.1	15.5	19.8	11.5	16.8	22.5	13.1	14.9	23.1	9.7	16.0	22.2	10.5	16.3	22.8	12.1
23	15.1	19.8	11.1	14.9	22.0	7.8	17.1	23.3	12.1	15.3	23.3	7.8	15.8	23.4	8.2	16.4	23.3	10.8
24	14.1	17.1	10.5	13.4	17.3	9.9	14.6	16.9	11.7	12.9	16.6	9.6	13.9	17.0	11.0	14.0	16.5	11.0
25	11.9	13.6	9.6	11.8	13.7	9.8	12.9	14.6	10.5	11.5	13.4	9.3	12.5	14.3	10.1	12.5	14.2	10.3
26	14.0	18.3	9.8	14.2	18.2	9.0	15.8	20.5	11.7	14.0	19.2	8.5	14.8	18.9	8.7	15.0	19.3	10.3
27	14.9	22.4	8.8	14.2	23.1	6.8	16.2	23.9	8.1	13.7	22.8	6.0	14.6	22.8	6.4	14.0	20.1	6.8
28	18.3	25.4	10.4	17.7	24.7	9.7	18.8	24.6	11.7	16.5	24.9	8.2	17.4	23.9	8.8	17.4	23.1	9.5
29	17.7	20.2	15.2	18.0	20.9	15.4	17.8	19.8	15.8	17.5	20.5	14.5	17.8	20.6	15.8	17.8	19.8	15.8
30	15.5	22.1	12.1	15.1	20.0	9.4	16.9	22.6	13.0	14.9	22.8	9.0	16.1	22.0	11.5	16.1	20.9	10.8
月極値		25.7	5.8		27.6	3.9		29.0	5.8		29.4	3.0		29.1	3.1		27.6	3.5
起日		18	9		20	9		20	9		20	9		20	9		20	9
上旬平均	14.5	19.1	10.5	14.5	20.0	9.2	15.7	21.0	10.9	13.8	20.1	8.1	14.6	20.6	8.7	14.5	20.2	8.8
中旬平均	16.7	21.9	11.4	16.6	22.1	10.9	17.5	22.8	12.2	15.9	22.0	9.7	16.5	22.1	10.4	16.4	21.4	10.4
下旬平均	15.4	19.9	11.5	15.2	20.3	10.4	16.6	21.6	12.4	14.8	21.1	9.6	15.8	21.1	10.5	15.8	20.7	11.0
月平均	15.5	20.3	11.2	15.5	20.8	10.1	16.6	21.8	11.8	14.8	21.1	9.1	15.6	21.3	9.9	15.6	20.7	10.1
0℃未満日数	0	0	0	0	0	0	0	0	0	0	0	0	0	0	0	0	0	0
25℃以上日数	0	3	0	0	2	0	0	4	0	0	2	0	0	3	0	0	2	0
30℃以上日数		0			0			0			0			0			0	
35℃以上日数		0			0			0			0			0			0	
積算気温	465			464			498			445			468			467		

※“ )”は準正常値、“ ]”は資料不足値、“ × ”は欠測

地域気象観測日照時間月報

佐賀県 2023年4月 単位:h

観測所名	唐津	伊万里	佐賀	嬉野	白石
1	10.3	9.5	9.6	9.0	9.0
2	11.5	11.5	11.1	11.3	11.2
3	11.5	11.5	11.8	11.5	11.6
4	5.0	6.2	5.6	5.9	6.5
5	0.0	0.0	0.0	0.0	0.0
6	0.0	1.1	0.0	0.0	0.0
7	5.1	5.6	5.3	5.1	4.8
8	11.6	11.6	11.9	11.6	11.6
9	12.0	11.9	12.1	11.9	12.1
10	10.6	10.4	9.1	9.8	9.5
11	6.2	3.2	4.1	4.9	3.4
12	9.2	9.2	8.8	8.0	9.0
13	11.7	11.7	11.5	12.1	11.7
14	0.0	0.0	0.0	0.0	0.0
15	0.0	0.0	0.0	0.0	0.0
16	9.3	6.0	7.2	6.4	7.0
17	11.2	12.1	11.5	11.9	11.7
18	9.8	8.6	9.9	7.5	7.6
19	0.0	0.0	0.0	0.0	0.0
20	10.7	10.3	8.7	9.4	9.8
21	1.2	0.8	4.3	1.9	3.4
22	12.1	12.2	11.7	11.9	12.0
23	7.8	8.6	8.9	8.8	8.8
24	0.0	0.0	0.0	0.0	0.0
25	0.0	0.0	0.0	0.0	0.0
26	9.9	10.9	10.0	10.0	10.9
27	11.3	10.9	11.5	11.6	11.3
28	7.6	7.7	6.4	6.0	7.3
29	0.0	0.0	0.0	0.0	0.0
30	9.3	9.0	6.9	7.3	7.0
旬合計 上旬	77.6	79.3	76.5	76.1	76.3
旬合計 中旬	68.1	61.1	61.7	60.2	60.2
旬合計 下旬	59.2	60.1	59.7	57.5	60.7
月合計	204.9	200.5	197.9	193.8	197.2
0.1時間未満日数	8	7	8	8	8

※佐賀以外は推計

## 地域気象観測相対湿度月報

佐賀県 2023年4月 単位:%

観測所名	唐津			伊万里			佐賀			嬉野			白石		
	平均 蒸気圧	平均 湿度	最小 湿度	平均 蒸気圧	平均 湿度	最小 湿度	平均 蒸気圧	平均 湿度	最小 湿度	平均 蒸気圧	平均 湿度	最小 湿度	平均 蒸気圧	平均 湿度	最小 湿度
1	13.9	84	60	11.0	67	33	9.2	47	23	10.6	67	26	10.5	63	25
2	13.5	78	56	11.1	69	47	9.7	52	24	10.9	72	47	10.3	64	26
3	12.5	77	55	10.5	66	39	9.4	50	20	10.3	69	34	10.4	65	22
4	13.2	76	47	11.5	63	37	10.6	53	34	11.3	65	29	12.3	68	38
5	16.0	87	55	14.7	76	52	15.7	83	60	14.9	81	54	15.6	83	58
6	17.1	95	84	16.2	86	67	17.5	91	79	16.3	90	79	16.8	88	78
7	12.5	80	49	11.4	74	45	12.2	75	40	11.9	79	45	11.9	76	44
8	6.7	49	25	6.4	49	27	6.1	43	16	6.4	51	21	6.7	51	19
9	8.4	61	26	8.0	63	31	8.3	59	28	7.9	66	22	8.7	68	38
10	9.6	58	33	9.9	66	39	10.9	69	38	9.5	70	38	10.5	73	43
11	14.2	68	43	13.7	65	46	13.4	67	42	12.9	71	46	13.4	73	43
12	12.5	73	33	11.6	65	26	11.6	61	20	12.3	71	31	12.1	66	20
13	10.4	68	20	9.0	61	19	6.7	42	14	7.6	55	14	8.3	57	14
14	14.1	88	50	13.0	85	60	12.9	80	62	12.4	86	61	13.2	86	71
15	16.9	100	97	16.1	94	83	16.6	92	73	16.1	96	89	16.4	93	79
16	12.8	77	46	12.0	73	45	12.0	69	37	12.3	78	52	12.5	75	47
17	11.3	73	35	10.3	68	29	10.2	63	33	9.7	67	33	11.0	72	42
18	15.8	67	53	16.0	70	54	15.2	69	42	15.5	76	54	15.0	72	46
19	21.9	86	71	20.2	77	68	20.5	80	67	20.1	81	68	20.5	85	75
20	19.5	86	68	17.8	76	42	17.6	66	37	16.7	73	35	17.7	70	39
21	17.2	90	74	15.1	76	56	15.1	67	44	15.2	78	54	15.4	71	48
22	9.2	53	34	8.1	47	27	8.0	43	18	8.6	53	22	8.6	50	22
23	8.7	51	28	8.0	50	19	6.1	33	14	7.1	44	13	7.5	46	16
24	10.1	64	33	10.0	67	26	8.4	51	28	9.1	63	30	9.2	59	26
25	13.8	99	82	13.1	94	79	13.9	93	69	13.0	95	82	13.5	93	76
26	12.7	81	49	11.2	71	44	11.4	66	33)	11.3	73	39	11.4	70	40
27	12.5	77	35)	10.8	71	30	10.3	60	16	10.0	68	34	10.8	69	31
28	14.6	72	43	13.6	69	45	13.6	64	42	13.7	75	45	14.2	73	49
29	19.8	97	78	18.6	90	70	18.9	92	78	18.8	93	81	18.9	92	79
30	13.3	76	48	11.4	68	33	11.9	63	38	11.8	72	29	12.5	69	44
31															
月極値			20			19			14			13			14
起日			13			23			23			23			13
上旬平均	12.3	75		11.1	68		11.0	62		11.0	71		11.4	70	
中旬平均	14.9	79		14.0	73		13.7	69		13.6	75		14.0	75	
下旬平均	13.2	76		12.0	70		11.8	63		11.9	71		12.2	69	
月平均	13.5	76		12.3	71		12.1	65		12.1	73		12.5	71	

※“ )”は準正常値、“ ]”は資料不足値、“ × ”は欠測。