

佐賀県気象月報

令和5年(2023年)6月

佐賀地方気象台

令和5年6月の気象概況

高気圧に覆われ晴れた日もあったが、気圧の谷や湿った空気、前線などの影響を受けて曇りや雨の日が多かった。特に下旬は大雨の日もあった。

平均気温は平年より高く、かなり高い所もあった。降水量は平年並か平年より多い所が多かったが、北部では平年より少なかった。日照時間は平年並の所が多かったが、平年より多い所もあった。

佐賀の平均気温は平年より高かった。降水量は平年より多かった。日照時間は平年並だった。

【上旬】 高気圧に覆われ晴れの日もあったが、梅雨前線や気圧の谷、湿った空気などの影響で曇りや雨の日が多かった。平均気温は平年並の所が多かったが、平年より低い所もあった。降水量は平年より多い所が多かったが、平年並の所もあった。日照時間は平年並か、平年より少なかった。

佐賀の平均気温は平年より低かった。降水量は平年より多かった。日照時間は平年より少なかった。

(佐賀県の天気概況)	(佐賀の昼間の天気)	(佐賀の夜間の天気)
1日 梅雨前線や湿った空気の影響を受ける	曇時々晴後雨、雷を伴う	曇時々雨
2日 梅雨前線や湿った空気の影響を受ける	雨後晴一時曇	晴
3日 高気圧に覆われる	晴	晴
4日 高気圧に覆われるが、気圧の谷の影響を受ける	曇時々晴一時雨	曇時々晴
5日 気圧の谷の影響を受ける	曇時々雨	雨時々曇
6日 梅雨前線や低気圧の影響を受ける	雨後一時曇	曇一時晴
7日 湿った空気の影響を受けるが次第に高気圧に覆われる	晴時々曇	曇後一時雨
8日 梅雨前線や低気圧の影響を受ける	雨	曇一時雨
9日 気圧の谷の影響を受ける	曇後時々晴	曇時々晴
10日 気圧の谷や湿った空気の影響を受ける	曇後一時雨	曇時々雨

【中旬】 前半は気圧の谷や湿った空気などの影響を受け曇りや雨の日が多かった。後半は高気圧に覆われ晴れの日が多かった。平均気温は平年より高く、かなり高い所もあった。降水量は平年より少なく、かなり少ない所が多かった。日照時間は平年より多かった。

佐賀の平均気温は平年よりかなり高かった。降水量は平年よりかなり少なかった。日照時間は平年より多かった。

(佐賀県の天気概況)	(佐賀の昼間の天気)	(佐賀の夜間の天気)
11日 気圧の谷や湿った空気の影響を受ける	曇一時晴	曇後一時雨
12日 高気圧に覆われるが、湿った空気の影響を受ける	曇時々晴	晴後曇一時雨
13日 気圧の谷や湿った空気の影響を受ける	曇時々雨	曇一時雨後時々晴
14日 上空の寒気や湿った空気の影響を受ける	曇時々雨	曇後一時雨
15日 高気圧に覆われるが、上空の寒気や湿った空気の影響を受ける	曇時々晴一時雨、雷を伴う	晴
16日 高気圧に覆われる	晴後時々曇	曇後時々晴
17日 高気圧に覆われる	晴時々曇	曇一時晴
18日 梅雨前線の影響を受ける	曇時々雨	曇後晴
19日 高気圧に覆われる	晴	曇時々晴
20日 高気圧に覆われるが、次第に湿った空気の影響を受ける	曇時々晴	曇一時晴後雨

【下旬】 梅雨前線や湿った空気などの影響を受け、雨や曇りとなった日が多く、大雨となった日もあった。

平均気温は平年より高かった。降水量は平年より多く、かなり多い所もあったが、平年並の所もあった。日照時間は平年より少ないか、平年並だった。

佐賀の平均気温は平年より高かった。降水量は平年よりかなり多かった。日照時間は平年より少なかった。

	(佐賀県の天気概況)	(佐賀の昼間の天気)	(佐賀の夜間の天気)
21日	梅雨前線や低気圧の影響を受ける	雨後時々曇	曇時々晴一時雨
22日	高気圧に覆われるが、気圧の谷や湿った空気の影響を受ける	晴時々曇	曇
23日	高気圧に覆われるが、次第に気圧の谷の影響を受ける	曇	曇
24日	気圧の谷の影響を受ける	曇	曇後時々雨
25日	梅雨前線の影響を受ける	雨	大雨
26日	梅雨前線や湿った空気の影響を受ける	曇時々雨	曇後晴時々雨、雷を伴う
27日	梅雨前線や湿った空気の影響を受ける	曇時々雨	曇後時々雨、雷を伴う
28日	気圧の谷や湿った空気の影響を受ける	雨時々曇、雷を伴う	曇一時晴後雨
29日	湿った空気の影響を受ける	雨時々曇、雷を伴う	大雨時々曇、雷を伴う
30日	梅雨前線や湿った空気の影響を受ける	大雨、雷を伴う	雨、雷を伴う

令和5年6月の佐賀市の気象表

	平均気温				降水量				日照時間			
	観測値 (°C)	平年値 (°C)	平年差 (°C)	階級区分	観測値 (mm)	平年値 (mm)	平年比 (%)	階級区分	観測値 (h)	平年値 (h)	平年比 (%)	階級区分
上旬	22.3	22.7	- 0.4	平年より低い	55.0	51.4	107	平年より多い	45.8	55.5	83	平年より少ない
中旬	25.3	23.6	+ 1.7	平年よりかなり高い	0.0	109.9	0	平年よりかなり少ない	61.2	47.1	130	平年より多い
下旬	25.5	24.4	+ 1.1	平年より高い	323.5	165.8	195	平年よりかなり多い	18.4	28.8	64	平年より少ない
月	24.3	23.5	+ 0.8	平年より高い	378.5	327.0	116	平年より多い	125.4	131.4	95	平年並

令和5年6月の極値更新表(6月としての値)

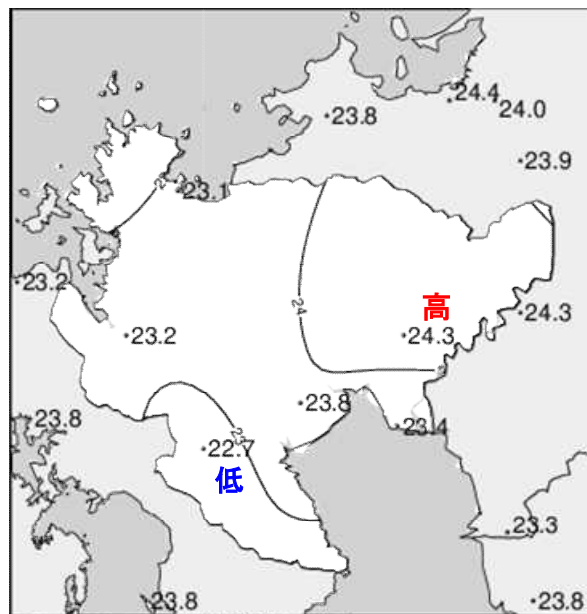
観測種別(単位)	観測所	更新した極値		これまでの極値		統計開始年
		観測値	観測年月日	観測値	観測年月日	
(無 し)						

令和5年6月の極値更新表(年間を通じての値)

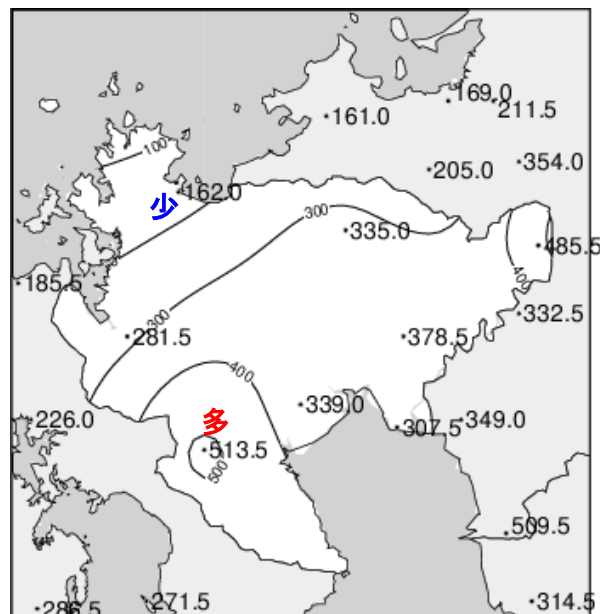
観測種別(単位)	観測所	更新した極値		これまでの極値		統計開始年
		観測値	観測年月日	観測値	観測年月日	
(無 し)						

※“) ”は準正常値、“] ”は資料不足値、“ × ”は欠測

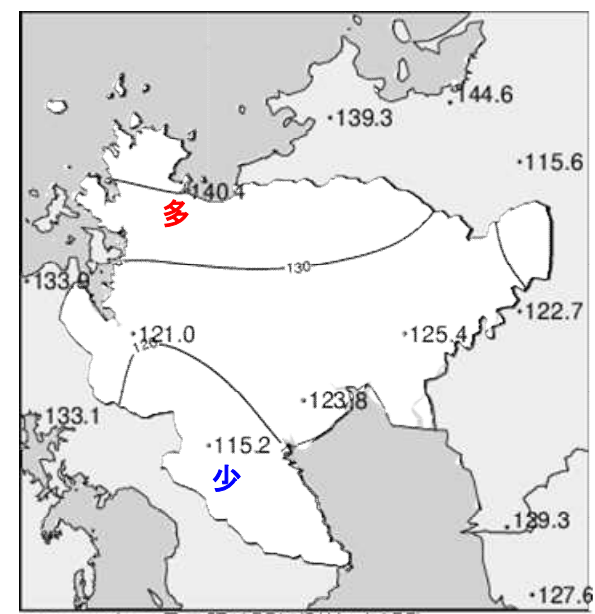
令和 5 年 6 月の気象分布図



2023年6月気温観測値 (°C)

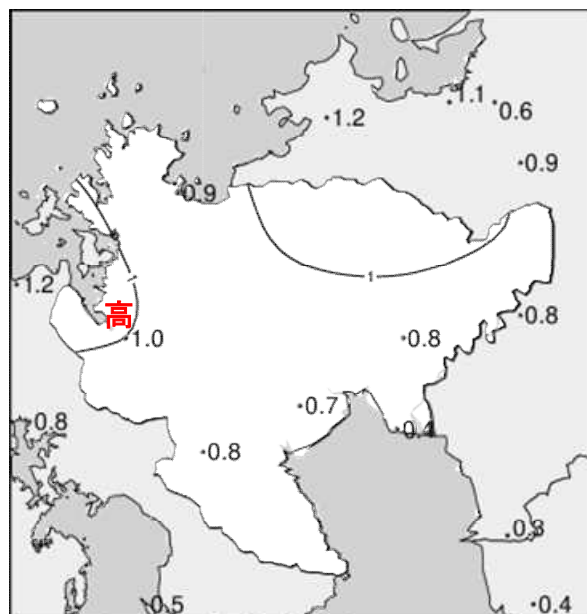


2023年6月降水量観測値 (ミリ)

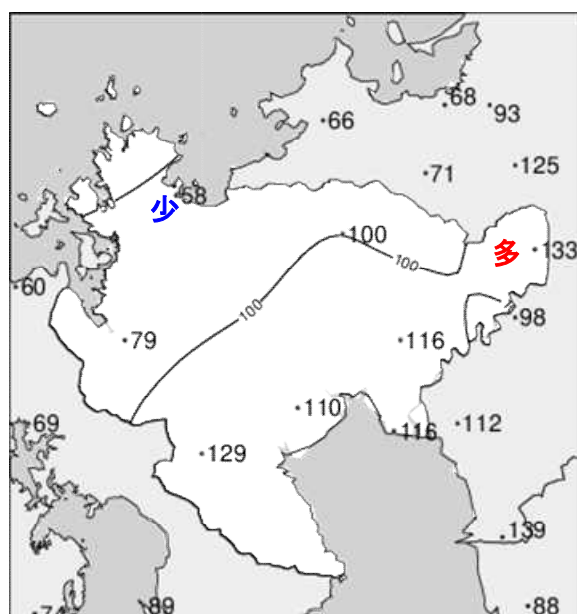


2023年6月日照時間観測値 (時間)

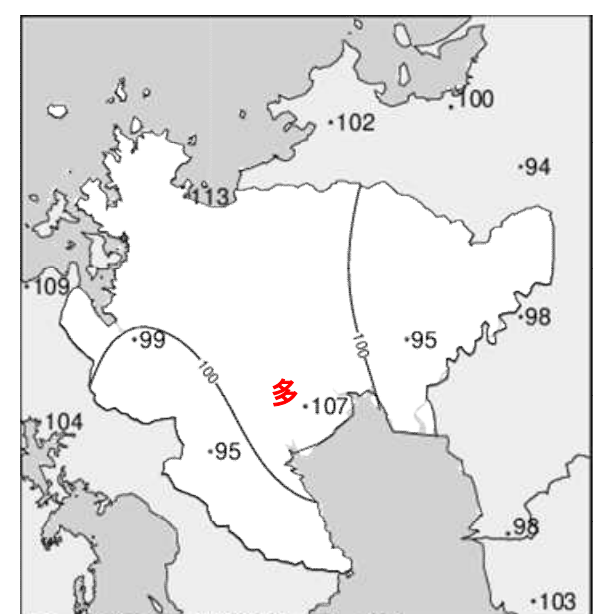
※佐賀以外は推計



2023年6月気温平年差 (°C)



2023年6月降水量平年比 (%)

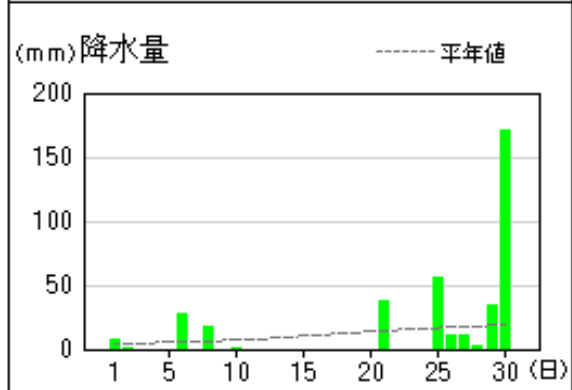
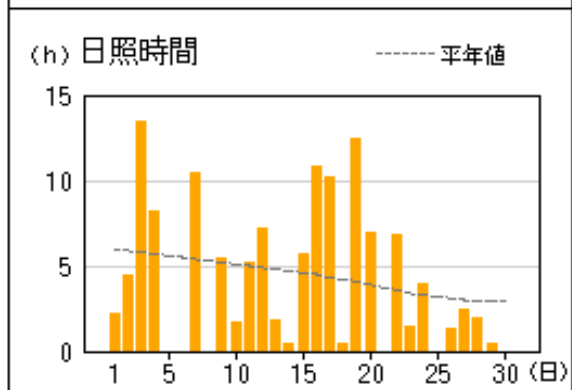
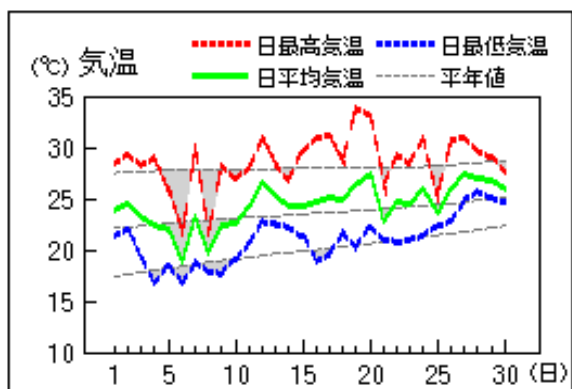


2023年6月日照時間平年比 (%)

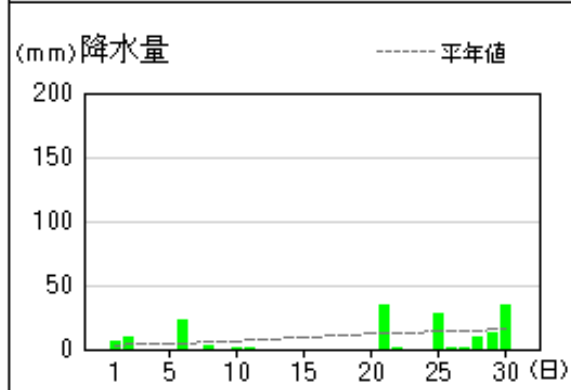
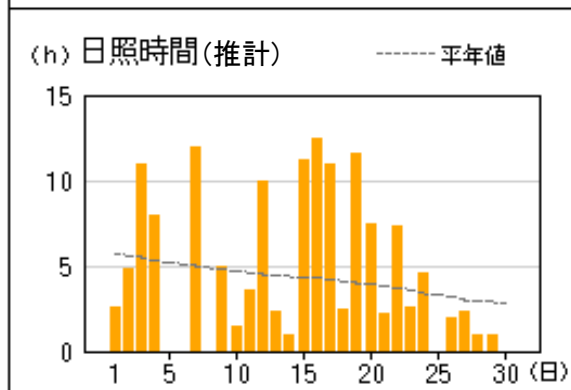
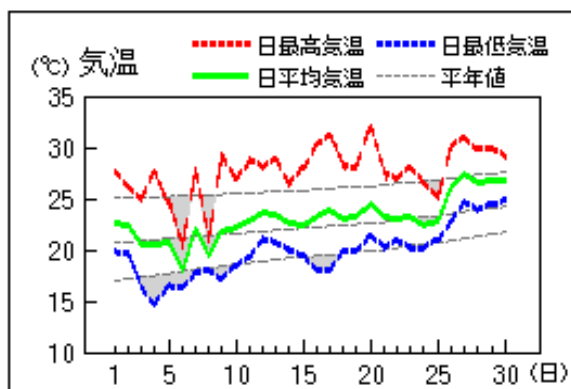
※“()”は準正常値、“[]”は資料不足値

アメダス 気象経過図：2023年06月01日-2023年06月30日

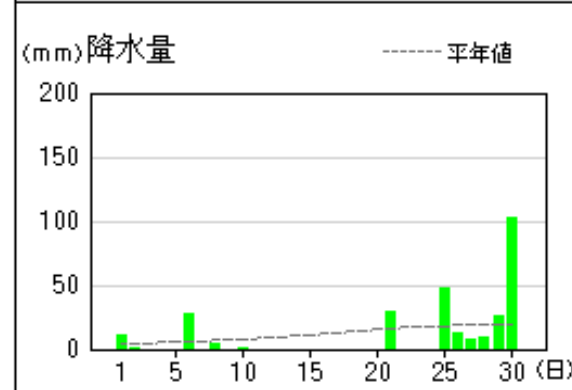
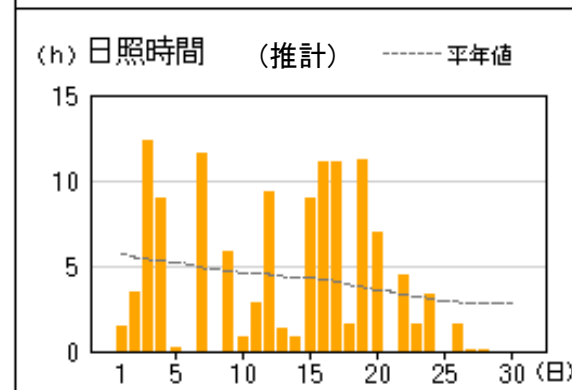
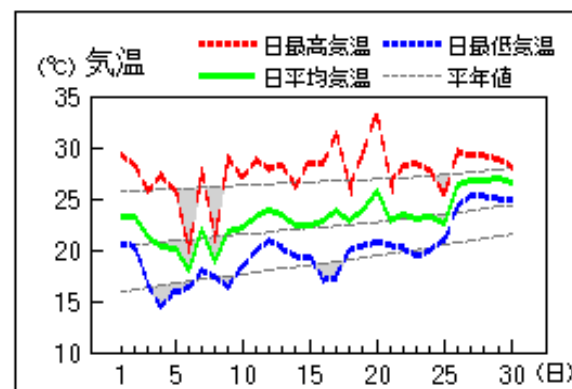
佐賀



唐津

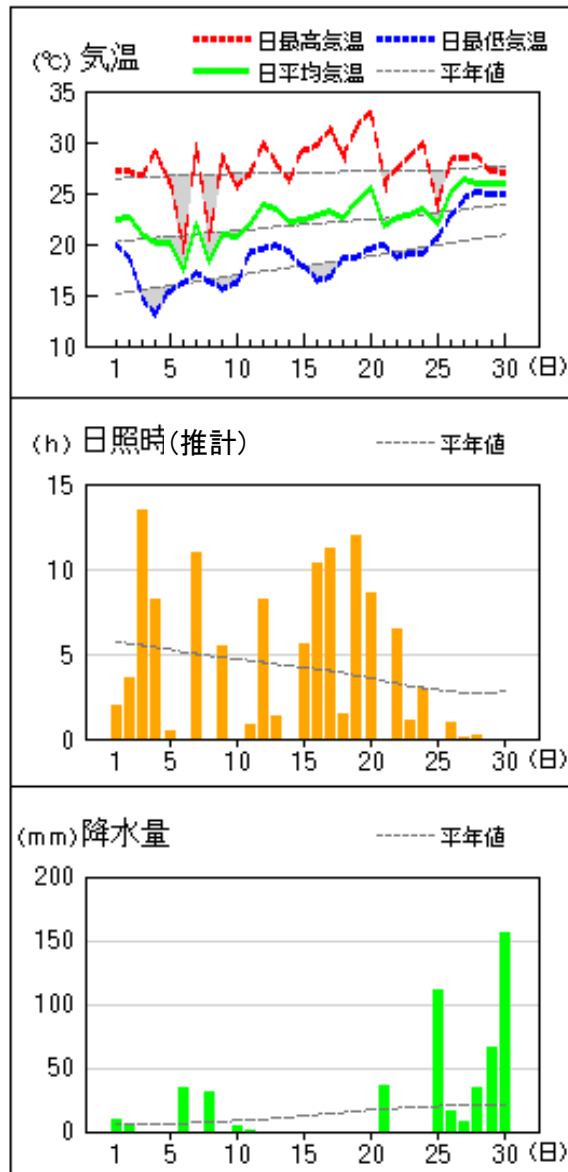


伊万里

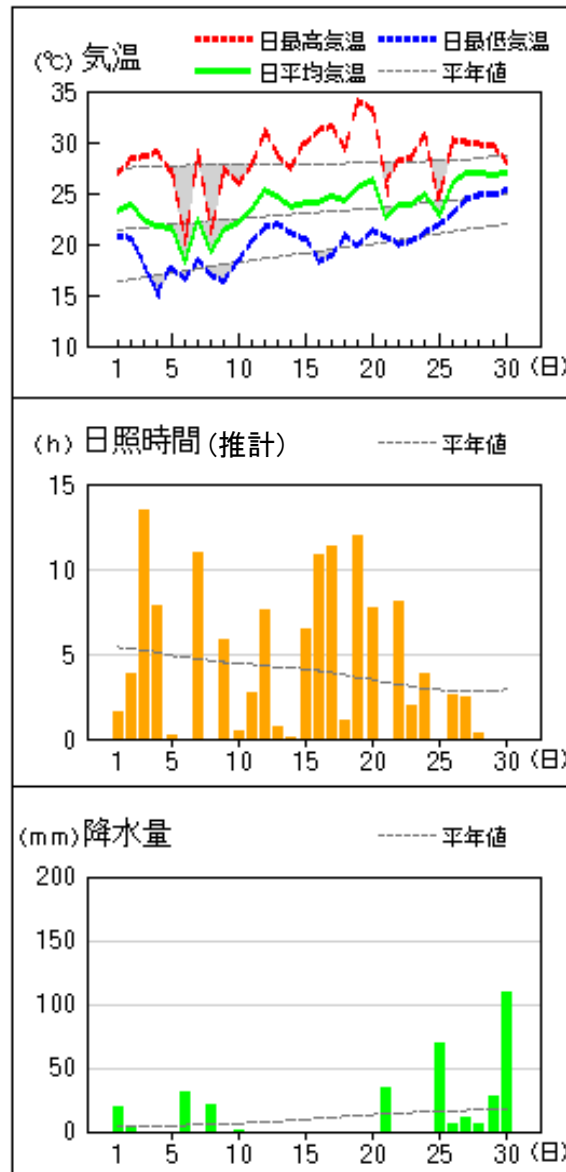


アメダス 気象経過図：2023年06月01日-2023年06月30日

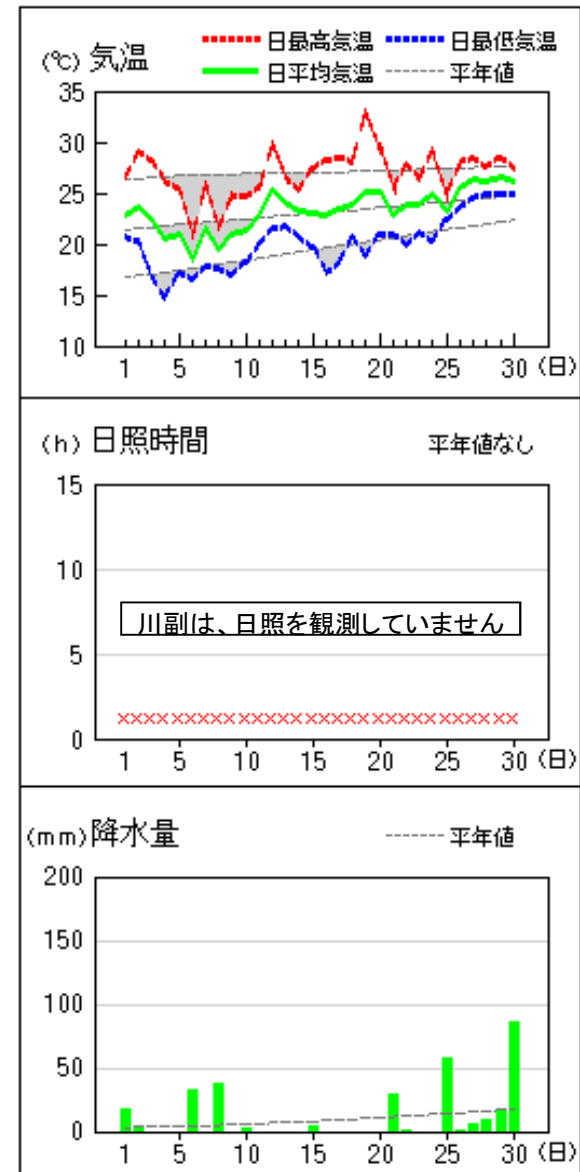
嬉野



白石



川副



気 象 月 表

地点番号 47813 地点名 佐賀 (佐賀県)

気象官署名 佐賀地方気象台

2023年(令和5年)6月

日付	平均気圧		気 温			平均蒸気圧 hPa	相対湿度		日照時間 h	全天日射量 MJ/m ²	降 水 量			最深積雪 cm	降雪深さ合計 cm	風 速				天 気 概 況		大気現象	日付		
	現地 hPa	海面 hPa	平均 ℃	最高 ℃	最低 ℃		平均 %	最小 %			mm	最大				平均 m/s	最大		最大瞬間		屋 06:00~18:00			夜 18:00~06:00	
						1時間 mm			10分 mm	m/s		風向 16方位	m/s	風向 16方位											
																			天気概況		大気現象				
1	1003.5	1007.3	23.9	28.4	21.3	24.2	81	60	2.2	12.45	7.0	7.0	2.5	—	—	2.0	7.0	SSW	11.5	SSW	曇時々晴後雨、雷を伴う	曇時々雨	●☁	1	
2	996.1	999.9	24.4	29.3	22.0	25.0	82	65	4.4	12.47	1.5	0.5	0.5	—	—	3.4	8.6	NNW	11.4	NW	雨後晴一時曇	晴	●	2	
3	1002.9	1006.6	23.3	28.2	19.2	15.0	54	31	13.4	29.71	—	—	—	—	—	4.6	7.6	NNE	10.6	N	晴	晴	●	3	
4	1007.7	1011.5	22.5	29.0	16.7	15.1	56	30	8.2	20.35	0.0	0.0	0.0	—	—	2.4	6.7	W	9.0	W	曇時々晴一時雨	曇時々晴	●	4	
5	1008.0	1011.9	22.0	26.0	18.4	15.0	57	42	0.0	8.33	0.0	0.0	0.0	—	—	1.6	3.9	WNW	4.9	WNW	曇時々雨	雨時々曇	●	5	
6	1004.1	1008.0	18.8	21.6	16.7	19.5	90	59	0.0	3.95	28.0	8.0	2.0	—	—	2.5	6.7	ENE	8.5	ENE	雨後一時曇	曇一時晴	●	6	
7	1006.8	1010.6	23.3	30.1	18.8	19.8	71	41	10.5	25.01	—	—	—	—	—	2.1	4.7	S	6.3	S	晴時々曇	曇後一時雨	●	7	
8	1003.1	1006.9	19.6	21.6	17.9	21.0	92	80	0.0	3.19	18.0	7.0	2.5	—	—	2.3	6.7	ENE	10.1	S	雨	曇一時雨	●	8	
9	1003.0	1006.8	22.3	28.2	17.7	20.6	78	49	5.4	20.66	—	—	—	—	—	2.2	4.7	S	6.8	S	曇後時々晴	曇時々晴	＝	9	
10	1003.8	1007.6	22.6	27.0	19.1	21.4	79	59	1.7	10.79	0.5	0.5	0.5	—	—	2.5	4.4	S	6.4	SSE	曇後一時雨	曇時々雨	●＝	10	
11	1002.7	1006.5	24.3	28.0	20.7	22.9	76	58	5.2	18.52	0.0	0.0	0.0	—	—	2.4	9.1	S	12.0	S	曇一時晴	曇後一時雨	●	11	
12	1001.3	1005.0	26.5	31.0	22.8	23.8	70	49	7.2	17.07	0.0	0.0	0.0	—	—	2.1	4.3	W	6.6	NW	曇時々晴	晴後曇一時雨	●	12	
13	1001.0	1004.8	25.4	28.3	22.5	24.0	74	58	1.8	10.86	0.0	0.0	0.0	—	—	1.7	3.6	SSW	5.6	SSE	曇時々雨	曇一時雨後時々晴	●	13	
14	1001.8	1005.6	24.3	26.7	22.2	24.1	79	69	0.4	7.07	0.0	0.0	0.0	—	—	1.6	4.2	S	5.2	SSE	曇時々雨	曇後一時雨	●＝	14	
15	1004.4	1008.1	24.2	29.6	21.3	21.5	73	48	5.7	16.51	0.0	0.0	0.0	—	—	2.1	5.9	NE	8.9	NE	曇時々晴一時雨、雷を伴う	晴	●＝☁	15	
16	1009.7	1013.5	24.6	30.9	18.9	19.9	66	43	10.8	24.45	—	—	—	—	—	2.4	7.1	WSW	9.6	WSW	晴後時々曇	曇後時々晴	＝	16	
17	1010.1	1013.8	25.2	31.2	19.6	19.4	63	23	10.2	25.81	—	—	—	—	—	2.3	6.2	S	8.1	S	晴時々曇	曇一時晴	∞	17	
18	1004.2	1007.9	24.8	28.6	21.7	20.4	66	52	0.4	10.38	0.0	0.0	0.0	—	—	1.8	4.0	E	5.7	NNW	曇時々雨	曇後晴	●	18	
19	1001.7	1005.4	26.4	33.9	20.2	20.7	63	27	12.5	27.76	—	—	—	—	—	2.5	6.8	NE	8.8	NE	晴	曇時々晴	＝	19	
20	1001.9	1005.6	27.3	33.1	22.2	23.1	65	36	7.0	21.67	—	—	—	—	—	2.7	6.3	S	8.4	SSE	曇時々晴	曇一時晴後雨	＝	20	
21	1000.6	1004.4	22.9	26.4	20.9	25.5	91	65	0.0	3.02	37.0	12.0	5.5	—	—	1.8	4.4	WNW	6.3	WNW	雨後時々曇	曇時々晴一時雨	●＝	21	
22	1000.9	1004.7	24.6	29.3	20.8	22.2	73	49	6.8	19.52	—	0.0	—	—	—	3.6	7.9	WSW	10.9	WSW	晴時々曇	曇	＝	22	
23	1006.0	1009.8	24.4	28.4	20.9	21.9	73	49	1.4	12.05	—	—	—	—	—	2.0	4.5	S	7.2	SE	曇	曇	＝	23	
24	1010.2	1013.9	25.9	30.9	21.4	21.7	67	41	3.9	15.93	—	—	—	—	—	1.9	4.9	ENE	8.9	S	曇	曇後時々雨	＝	24	
25	1011.1	1014.9	23.6	25.5	22.3	25.6	88	73	0.0	5.54	56.0	17.0	6.0	—	—	1.7	5.3	ENE	6.8	E	雨	大雨	●＝	25	
26	1009.8	1013.6	26.0	30.7	22.9	29.1	87	68	1.3	11.05	10.5	7.5	4.0	—	—	3.8	7.7	S	11.7	S	曇時々雨	曇後晴時々雨、雷を伴う	●＝	26	
27	1010.4	1014.1	27.4	31.0	24.8	30.0	83	66	2.5	12.95	11.0	6.5	4.5	—	—	4.7	7.8	SSW	11.5	S	曇時々雨	曇後時々雨、雷を伴う	●☁	27	
28	1008.7	1012.4	27.0	29.7	25.7	30.6	86	74	2.0	10.18	3.0	2.0	1.0	—	—	4.6	8.1	SSW	11.4	SW	雨時々曇、雷を伴う	曇一時晴後雨	●☁	28	
29	1004.8	1008.5	26.8	29.1	25.1	32.0	91	79	0.5	7.61	35.0	10.0	5.5	—	—	4.5	8.5	SSW	12.5	SSW	雨時々曇、雷を伴う	大雨時々曇、雷を伴う	●＝☁	29	
30	1001.2	1004.9	26.0	27.5	24.6	31.9	95	87	0.0	2.49	171.0	40.0	13.5	—	—	4.8	10.7	SW	18.0	SW	大雨、雷を伴う	雨、雷を伴う	●☁	30	
上旬	1003.9	1007.7	22.3	26.9	18.8	19.7	74		45.8	14.7	55.0					2.6	6.3	8.2	5.8	6.5	7.2	月最大24時間降水量		最低海面気圧	
中旬	1003.9	1007.6	25.3	30.1	21.2	22.0	70		61.2	18.0	0.0					2.2	4.3		(北)	8.3		mm	期間		
下旬	1006.4	1010.1	25.5	28.9	22.9	27.1	83		18.4	10.0	323.5					3.3	4.3		(西)風向別頻度%(東)	5.3	172.0		29日23時	hPa	起日
月	1004.7	1008.5	24.3	28.6	21.0	22.9	76		125.4	14.3	378.5					2.7	3.8		(南) (0.7)	1.9	30		～30日23時	997.6	2
平年	1004.2	1008.0	23.5	28.0	19.9	21.2	74		131.4	14.5	327.0					3.2	5.0	10.1	13.3	6.0	2.9	日照時間	h	日照率	29%

階級別	気 温 ℃								日降水量 mm					日最深積雪 cm					日最大風速 m/s					日数	不照	大気現象			現象	平年
	最高<0	平均<0	最低<0	最高≥25	平均≥25	最低≥25	最高≥30	最高≥35	≥0.0	≥0.5	≥1.0	≥10	≥30	≥0	≥10	≥20	≥50	≥100	≥10	≥15	≥30	雪	霧			雷	霜	初終		
日数	0	0	0	28	11	2	9	0	20	12	11	8	4	0	0	0	0	0	1	0	0	6	0)	0)	6)	霜	初	12/11		
平年	0	0	0	24.9	7.7	0.8	8.5	0.2	19.7	13.8	12.6	7.7	3.9	0.0@	0	0	0	0	2.8	0.1	0	平年	7.2	0	0.2@	1.8@	雪	初	3/13	

※“)”は準正常値、“]”は資料不足値、“×”は欠測 「@」の付いた値は、参考値です。平年差や平年比に利用できません。

地域気象観測降水量月報

佐賀県 2023年6月 単位:mm

観測所名	唐津	北山	鳥栖	伊万里	佐賀	嬉野	白石	川副
日付								
1	6.5	17.0	5.5	11.0	7.0	9.5	19.5	17.0
2	8.5	1.5	1.0	1.0	1.5	5.0	2.0	3.5
3	0.0	0.0	0.0	0.0	0.0	0.0	0.0	0.0
4	0.0	0.0	0.0	0.0	0.0	0.0	0.0	0.0
5	0.0	0.0	0.0	0.0	0.0	0.0	0.0	0.0
6	23.0	26.5	29.5	28.0	28.0	35.0	30.5	33.0
7	0.0	0.0	0.0	0.0	0.0	0.0	0.0	0.0
8	2.0	9.5	20.5	4.5	18.0	31.0	21.0	37.5
9	0.0	0.0	0.0	0.0	0.0	0.0	0.0	0.0
10	1.5	2.5	0.5	1.5	0.5	4.5	1.0	3.0
11	0.5	0.0	0.0	0.0	0.0	0.5	0.0	0.0
12	0.0	0.0	1.0	0.0	0.0	0.0	0.0	0.0
13	0.0	0.0	0.0	0.0	0.0	0.0	0.0	0.0
14	0.0	0.0	0.0	0.0	0.0	0.0	0.0	0.0
15	0.0	0.0	16.0	0.0	0.0	0.0	0.0	4.5
16	0.0	0.0	0.0	0.0	0.0	0.0	0.0	0.0
17	0.0	0.0	0.0	0.0	0.0	0.0	0.0	0.0
18	0.0	0.0	0.0	0.0	0.0	0.0	0.0	0.0
19	0.0	0.0	0.0	0.0	0.0	0.0	0.0	0.0
20	0.0	0.0	0.0	0.0	0.0	0.0	0.0	0.0
21	34.5	37.5	27.0	30.0	37.0	36.0	35.0	29.5
22	0.5	0.0	0.0	0.0	0.0	0.0	0.0	0.5
23	0.0	0.0	0.0	0.0	0.0	0.0	0.0	0.0
24	0.0	0.0	0.0	0.0	0.0	0.0	0.0	0.0
25	28.0	40.5	44.5	48.0	56.0	111.0	68.5	57.0
26	1.5	20.5	15.0	12.0	10.5	16.5	6.5	1.5
27	0.5	5.5	6.0	7.5	11.0	7.0	11.0	6.5
28	9.5	6.0	62.5	9.0	3.0	35.0	6.0	10.0
29	12.0	26.0	63.5	26.5	35.0	66.5	28.0	18.0
30	33.5	142.0	193.0	102.5	171.0	156.0	110.0	86.0
最大日降水量	34.5	142.0	193.0	102.5	171.0	156.0	110.0	86.0
起日	21	30	30	30	30	30	30	30
最大1時間降水量	20.5	23.5	33.5	38.5	40.0	43.0	25.5	39.0
起日 時分	30 00:34	30 18:43	30 04:23	30 09:07	30 09:51	25 17:56	25 18:02	30 17:44
最大10分間降水量	7.5	12.5	11.0	12.5	13.5	17.5	11.0	12.5
起日 時分	30 00:12	30 19:21	29 11:40	30 08:55	30 09:06	30 10:41	30 10:56	30 17:28
上旬合計	41.5	57.0	57.0	46.0	55.0	85.0	74.0	94.0
中旬合計	0.5	0.0	17.0	0.0	0.0	0.5	0.0	4.5
下旬合計	120.0	278.0	411.5	235.5	323.5	428.0	265.0	209.0
月合計	162.0	335.0	485.5	281.5	378.5	513.5	339.0	307.5
1mm以上日数	11	12	13	12	11	12	12	13
10mm以上日数	5	7	9	7	8	8	8	8
30mm以上日数	2	3	4	3	4	7	4	4
50mm以上日数	0	1	3	1	2	3	2	2
70mm以上日数	0	1	1	1	1	2	1	1
100mm以上日数	0	1	1	1	1	2	1	0

※“)”は準正常値、“]”は資料不足値、“ × ”は欠測

地域気象観測風向・風速月報

佐賀県 2023年6月 単位:m/s

観測所名	唐津						伊万里						佐賀						嬉野						白石						川副							
	日付	平均	最大	最大風向	最大瞬間風向	最多	平均	最大	最大風向	最大瞬間風向	最多	平均	最大	最大風向	最大瞬間風向	最多	平均	最大	最大風向	最大瞬間風向	最多	平均	最大	最大風向	最大瞬間風向	最多	平均	最大	最大風向	最大瞬間風向	最多							
1	1.4	5.4	S	11.0	SE	SSE	2.2	4.6	SSW	13.0	SSW	ESE	2.0	7.0	SSW	11.5	SSW	ENE	1.1	3.2	SSW	8.4	SW	E	1.5	4.8	S	6.7	SSW	ESE	1.5	6.1	SW	8.2	SW	NE		
2	2.4	5.4	N	9.4	N	N	2.2	5.9	N	10.0	N	WNW	3.4	8.6	NNW	11.4	NW	NNW	1.6	6.6	NNW	10.2	NNW	NNW	1.8	4.4	WNW	6.8	NE	NW	3.0	6.8	NNE	10.3	NNE	N		
3	2.5	5.6	N	9.7	N	N	2.9	6.3	WNW	9.2	WNW	WNW	4.6	7.6	NNE	10.6	N	NNW	2.6	6.5	NNW	9.3	NNW	NNW	2.8	4.9	NNE	9.9	NNW	NNW	3.6	6.5	N	9.3	N	NNW		
4	1.6	4.6	NW	7.7	NW	WNW	1.7	4.6	WNW	8.1	NNW	NW	2.4	6.7	W	9.0	W	SSW	1.4	3.5	SSE	7.1	SSE	SSW	2.4	5.8	WSW	8.4	SSW	W	3.0	6.2	SSW	9.3	SSW	SSW		
5	1.1	2.9	SW	4.8	WNW	SW	1.2	3.9	WNW	5.5	W	E	1.6	3.9	WNW	4.9	WNW	NNW	1.1	3.2	NNW	5.0	N	S	1.5	3.5	NW	5.6	WNW	WNW	1.9	3.7	W	5.1	S	N		
6	1.0	2.6	NNW	4.4	NW	NW	1.4	3.5	ESE	5.6	ESE	SE	2.5	6.7	ENE	8.5	ENE	ENE	0.9	2.9	E	5.6	ESE	ENE	2.0	4.0	NE	5.9	NE	ENE	2.2	4.5	W	5.7	W	NE		
7	1.7	4.2	NW	6.4	WNW	S	1.8	5.4	WNW	8.1	WNW	WNW	2.1	4.7	S	6.3	S	S	1.2	2.9	SSW	5.6	SSW	WNW	2.0	4.2	SSE	6.2	SSE	SE	2.5	5.9	SSW	7.7	S	SE		
8	1.5	5.0	S	9.5	SSE	SSW	1.5	4.5	ESE	9.3	SE	SE	2.3	6.7	ENE	10.1	S	ENE	1.4	4.2	SE	8.2	SE	ESE	2.4	6.1	S	8.3	S	WNW	2.5	7.5	SSE	9.8	SSE	ENE		
9	1.6	4.5	S	8.2	S	SSW	1.3	4.1	ESE	8.5	SE	SE	2.2	4.7	S	6.8	S	S	1.2	4.2	SSE	7.1	SW	SSE	1.5	4.6	SE	6.7	SE	SE	2.6	6.2	S	7.7	S	S		
10	1.6	4.5	S	7.7	S	S	1.9	4.0	ESE	6.6	ESE	SE	2.5	4.4	S	6.4	SSE	ENE	1.0	2.2	W	4.2	ENE	SSE	1.8	4.6	SE	6.0	ESE	SE	2.0	4.1	S	6.7	S	NE		
11	1.0	2.8	ENE	5.7	NE	ENE	1.7	5.3	ESE	7.5	SE	ESE	2.4	9.1	S	12.0	S	SSE	0.9	2.7	SE	4.6	SE	NNW	2.1	6.3	SE	9.3	ESE	SE	2.1	6.9	S	9.8	S	SSE		
12	1.9	3.9	NNW	6.5	N	N	2.1	5.7	WNW	7.3	WNW	WNW	2.1	4.3	W	6.6	NW	WNW	1.5	4.2	NNW	5.8	N	NNW	2.5	5.9	W	7.8	W	WNW	2.6	5.5	W	7.2	WNW	W		
13	1.0	3.0	NNW	4.6	NNW	ENE	1.4	4.0	WNW	6.9	WNW	WNW	1.7	3.6	SSW	5.6	SSE	S	0.9	2.6	ESE	4.4	ESE	NNW	1.8	3.7	SSE	5.1	SSE	NW	1.8	3.8	S	7.7	S	S		
14	0.9	4.1	WNW	6.6	WNW	WNW	1.3	4.7	NW	7.4	NNW	WNW	1.6	4.2	S	5.2	SSE	NW	0.9	1.9	SSE	3.1	SSW	S	2.0	3.5	W	5.0	W	NW	1.8	3.3	S	7.7	S	NW		
15	1.4	4.4	N	7.6	NNE	NNE	2.0	5.6	WNW	9.4	NNW	ESE	2.1	5.9	NE	8.9	NE	ENE	1.6	5.9	NNW	9.2	NNW	NNW	2.5	6.6	NW	10.2	NW	WNW	2.3	7.5	SSW	9.3	SSW	SSW		
16	1.4	4.2	NW	6.4	NNW	WNW	1.9	5.4	WNW	7.9	NW	NW	2.4	7.1	WSW	9.6	WSW	WSW	1.3	3.9	WNW	6.9	WNW	NW	2.7	6.2	WSW	8.3	WSW	SSE	2.8	6.7	SW	8.7	SW	SSW		
17	1.4	4.1	WNW	7.1	W	S	1.3	4.0	SSW	7.4	SW	SE	2.3	6.2	S	8.1	S	S	1.3	3.6	SSE	7.1	S	SSE	2.1	5.2	SE	6.6	SSE	WNW	2.5	7.5	S	10.3	S	SSW		
18	1.2	3.1	N	5.7	ENE	NW	1.9	4.7	WNW	7.5	NW	NW	1.8	4.0	E	5.7	NNW	NE	1.4	3.3	N	5.5	N	NNW	1.5	4.4	WNW	7.1	WNW	WNW	1.8	3.7	ENE	6.7	NNE	NE		
19	2.7	6.1	N	11.5	N	N	3.0	6.8	WNW	9.7	WNW	NW	2.5	6.8	NE	8.8	NE	NE	2.0	5.6	NNW	8.1	NNW	NNW	2.5	5.7	WNW	10.2	NNE	NW	2.7	5.4	NNE	7.7	NNE	NNE		
20	1.5	3.1	NNE	5.9	NNE	N	1.9	4.9	W	8.9	SW	SSW	2.7	6.3	S	8.4	SSE	S	1.5	5.3	SSE	9.4	SE	SSW	2.1	4.6	W	6.1	W	NW	2.9	6.5	S	8.2	S	S		
21	2.5	5.7	S	10.5	SSE	SSE	2.3	6.0	SE	11.1	SE	ESE	1.8	4.4	WNW	6.3	WNW	S	1.2	3.5	SSE	6.8	E	E	2.3	4.7	ESE	7.0	SE	E	2.5	5.4	SW	7.2	SW	SSE		
22	2.0	5.2	WNW	9.5	NW	WNW	2.4	6.2	WSW	8.8	WSW	WSW	3.6	7.9	WSW	10.9	WSW	WSW	1.5	3.9	SW	7.4	SSW	WSW	3.5	7.0	W	10.0	W	W	3.5	7.9	W	10.3	W	W		
23	1.9	4.0	NNW	6.4	NW	S	1.5	4.2	WNW	6.5	WNW	S	2.0	4.5	S	7.2	SE	S	1.1	2.7	SSE	5.7	SSE	S	1.6	3.8	SE	5.6	SE	NW	2.3	4.7	SSE	7.7	S	SSE		
24	2.2	4.9	N	8.6	N	N	1.4	4.6	WNW	6.7	W	WNW	1.9	4.9	ENE	8.9	S	NNE	1.2	3.4	N	6.2	SW	NNW	2.1	4.9	WNW	7.0	WNW	WNW	2.3	4.1	WSW	6.2	NNE	NE		
25	1.5	4.7	S	8.5	S	S	1.6	4.9	ESE	10.2	SE	SE	1.7	5.3	ENE	6.8	E	ENE	1.0	3.3	NNW	5.8	SSE	SE	1.8	4.1	ESE	6.0	N	ENE	1.9	5.9	SSE	7.7	SSE	ESE		
26	3.1	5.3	S	10.0	S	S	2.4	3.9	SSW	9.4	SE	S	3.8	7.7	S	11.7	S	S	1.8	3.8	SW	9.0	S	SSE	2.6	7.0	WSW	9.6	WSW	NE	5.5	7.2	SSW	12.3	SSW	SSE		
27	3.1	5.5	S	11.0	S	S	2.4	4.5	SW	9.5	SW	S	4.7	7.8	SSW	11.5	S	SSW	2.5	3.7	SSE	9.4	S	SSE	3.6	7.1	SW	10.1	SW	SW	6.8	8.8	SSW	11.8	SSW	SSW		
28	2.5	5.6	S	11.4	S	SSE	2.6	6.1	SW	12.4	SW	SSW	4.6	8.1	SSW	11.4	SW	SSW	2.1	4.2	WSW	10.9	SW	S	3.6	7.3	SSW	11.5	SSW	SW	5.7	8.2	SSW	11.8	SSE	SSW		
29	2.6	5.1	S	9.4	S	SSE	2.4	4.3	SE	15.6	ESE	S	4.5	8.5	SSW	12.5	SSW	SSW	2.6	4.8	SSW	12.7	S	SSW	3.5	7.6	SW	12.8	SW	SW	7.1	10.6	SSW	13.4	S	SSW		
30	2.6	5.0	S	10.1	S	SSE	6.6	10.4	SW	18.4	SW	SW	4.8	10.7	SW	18.0	SW	SW	3.5	6.0	SW	16.5	SSW	SW	6.1	10.9	SW	17.2	SSW	SW	5.3	9.9	WSW	15.9	SW	SSW		
月最大		6.1	N	11.5	N			10.4	SW	18.4	SW			10.7	SW	18.0	SW			6.6	NNW	16.5	SSW			10.9	SW	17.2	SSW			10.6	SSW	15.9	SW			
起日		19		19				30		30				30		30				2		30				30		30				29		30				
上旬平均	1.6					S	1.8				ESE	2.6				NNW	1.4					NNW	2.0					SE	2.5							N		
中旬平均	1.4					N	1.9				WNW	2.2				S	1.3					NNW	2.2					WNW	2.3								S	
下旬平均	2.4					S	2.6				S	3.3				SSW	1.9					S	3.1					SW	4.3								SSW	
月平均	1.8					S	2.1				ESE	2.7				S	1.5						SSE	2.4				WNW	3.0								SSW	
10m/s以上日数		0						1						1												1												
15m/s以上日数		0						0						0												0												
20m/s以上日数		0						0						0												0												
30m/s以上日数		0						0						0												0												

※“ ”は準正常値、“ ”は資料不足値、“×”は欠測

地域気象観測気温月報

佐賀県 2023年6月 単位:°C

観測所名	唐津			伊万里			佐賀			嬉野			白石			川副		
	平均	最高	最低	平均	最高	最低	平均	最高	最低	平均	最高	最低	平均	最高	最低	平均	最高	最低
1	22.7	27.6	19.8	23.2	29.2	20.5	23.9	28.4	21.3	22.5	27.2	19.9	23.3	26.9	20.8	22.9	26.5	20.8
2	22.5	26.1	19.7	23.3	28.2	20.4	24.4	29.3	22.0	22.6	27.1	18.7	23.9	28.4	20.6	23.6	29.1	20.2
3	20.5	25.0	16.3	21.3	25.7	16.6	23.3	28.2	19.2	20.9	26.7	14.7	22.5	28.6	17.8	22.5	28.2	16.7
4	20.6	27.6	14.6	20.3	27.3	14.4	22.5	29.0	16.7	20.2	29.1	13.0	21.7	29.0	15.2	20.5	26.2	14.7
5	20.7	24.6	16.5	20.2	25.8	15.9	22.0	26.0	18.4	20.2	26.2	15.4	21.6	27.1	17.6	20.9	25.4	17.1
6	18.1	20.3	16.3	18.0	19.8	16.3	18.8	21.6	16.7	17.5	19.3	16.1	18.3	20.2	16.6	18.5	20.8	16.6
7	22.0	27.9	17.8	22.0	27.8	18.0	23.3	30.1	18.8	22.0	29.7	17.2	22.5	29.0	18.4	21.5	25.9	17.9
8	19.5	21.0	18.1	18.9	21.0	17.3	19.6	21.6	17.9	18.2	20.6	16.3	19.2	21.1	17.0	19.4	21.5	17.6
9	21.8	29.3	17.1	21.8	29.1	16.4	22.3	28.2	17.7	20.9	28.6	15.6	21.4	27.3	16.4	21.0	24.8	16.9
10	22.1	26.9	18.5	22.2	27.1	18.4	22.6	27.0	19.1	20.7	25.8	16.2	22.1	26.0	18.4	21.3	24.7	18.2
11	22.8	28.8	19.3	23.3	28.8	20.0	24.3	28.0	20.7	22.0	26.9	19.2	23.5	27.9	20.3	22.9	25.6	20.1
12	23.6	28.1	21.1	23.9	27.9	20.9	26.5	31.0	22.8	23.9	29.8	19.5	25.3	31.1	21.7	25.4	29.9	21.6
13	23.4	28.9	20.7	23.5	28.3	20.2	25.4	28.3	22.5	23.4	27.9	19.9	24.7	28.6	21.9	24.1	26.6	21.7
14	22.6	26.4	20.0	22.4	26.1	19.4	24.3	26.7	22.2	22.2	26.2	19.2	23.7	27.4	21.2	23.2	25.3	20.8
15	22.5	28.0	19.4	22.5	28.5	19.2	24.2	29.6	21.3	22.3	29.2	17.8	24.1	29.9	20.6	23.0	27.5	19.6
16	23.2	30.3	18.0	22.8	28.4	17.0	24.6	30.9	18.9	22.8	29.7	16.4	24.1	31.2	18.2	22.9	28.2	17.1
17	23.8	31.2	18.1	23.9	31.4	17.3	25.2	31.2	19.6	23.3	31.3	16.7	24.6	31.5	18.8	23.4	28.5	18.3
18	23.0	28.3	19.9	22.8	26.1	20.0	24.8	28.6	21.7	22.6	28.6	18.7	24.2	29.2	20.9	23.8	28.1	20.8
19	23.2	28.0	19.8	23.9	29.3	20.4	26.4	33.9	20.2	24.0	31.4	18.6	25.6	34.1	19.8	25.2	33.0	18.8
20	24.5	32.0	21.4	25.7	33.1	20.7	27.3	33.1	22.2	25.5	32.9	19.5	26.3	33.3	21.3	25.1	29.6	21.0
21	23.3	27.6	20.2	22.9	26.6	20.5	22.9	26.4	20.9	21.8	26.2	20.0	22.7	25.9	20.7	22.9	25.6	21.0
22	23.0	27.0	20.9	23.4	28.2	20.2	24.6	29.3	20.8	22.6	27.4	18.7	23.8	28.3	20.0	23.9	27.8	19.9
23	23.2	28.1	20.2	23.0	28.5	19.4	24.4	28.4	20.9	22.8	28.6	19.0	23.8	28.4	20.3	23.8	26.4	21.1
24	22.5	26.6	20.2	23.2	27.8	19.9	25.9	30.9	21.4	23.4	30.0	19.0	24.9	30.8	21.1	24.8	29.2	20.3
25	22.9	25.2	21.0	22.6	25.5	21.0	23.6	25.5	22.3	22.0	24.1	20.6	22.9	24.6	21.9	23.3	25.1	22.4
26	26.1	30.2	22.8	26.4	29.6	24.3	26.0	30.7	22.9	25.1	28.3	22.8	25.9	30.3	23.0	25.6	28.1	23.7
27	27.3	30.9	24.7	26.8	29.2	25.3	27.4	31.0	24.8	26.3	28.5	24.4	27.0	30.0	24.4	26.4	28.4	24.5
28	26.6	29.8	23.9	26.8	29.3	25.3	27.0	29.7	25.7	25.9	28.6	25.1	26.9	29.8	24.8	26.2	27.6	24.9
29	26.8	30.0	24.4	27.0	28.8	25.0	26.8	29.1	25.1	25.9	27.2	24.8	26.8	29.7	24.8	26.6	28.5	25.0
30	26.8	29.1	24.9	26.6	28.1	24.9	26.0	27.5	24.6	26.0	27.0	24.8	26.9	28.0	25.4	26.2	27.4	24.9
月極値		32.0	14.6		33.1	14.4		33.9	16.7		32.9	13.0		34.1	15.2		33.0	14.7
起日		20	4		20	4		19	6		20	4		19	4		19	4
上旬平均	21.1	25.6	17.5	21.1	26.1	17.4	22.3	26.9	18.8	20.6	26.0	16.3	21.7	26.4	17.9	21.2	25.3	17.7
中旬平均	23.3	29.0	19.8	23.5	28.8	19.5	25.3	30.1	21.2	23.2	29.4	18.6	24.6	30.4	20.5	23.9	28.2	20.0
下旬平均	24.9	28.5	22.3	24.9	28.2	22.6	25.5	28.9	22.9	24.2	27.6	21.9	25.2	28.6	22.6	25.0	27.4	22.8
月平均	23.1	27.7	19.9	23.2	27.7	19.8	24.3	28.6	21.0	22.7	27.7	18.9	23.8	28.5	20.3	23.4	27.0	20.1
0°C未満日数	0	0	0	0	0	0	0	0	0	0	0	0	0	0	0	0	0	0
25°C以上日数	5	27	0	6	28	3	11	28	2	6	27	1	8	27	1	8	26	1
30°C以上日数		6			2			9			4			8			1	
35°C以上日数		0			0			0			0			0			0	
積算気温	692			695			730			680			714			701		

※“)”は準正常値、“]”は資料不足値、“×”は欠測

地域気象観測日照時間月報

佐賀県 2023年6月 単位:h

観測所名	唐津	伊万里	佐賀	嬉野	白石
1	2.6	1.5	2.2	1.9	1.6
2	4.8	3.5	4.4	3.6	3.8
3	10.9	12.3	13.4	13.4	13.4
4	7.9	8.9	8.2	8.2	7.8
5	0.0	0.2	0.0	0.5	0.2
6	0.0	0.0	0.0	0.0	0.0
7	12.0	11.6	10.5	10.9	11.0
8	0.0	0.0	0.0	0.0	0.0
9	4.9	5.8	5.4	5.5	5.8
10	1.4	0.8	1.7	0.0	0.4
11	3.6	2.8	5.2	0.8	2.7
12	9.9	9.3	7.2	8.2	7.6
13	2.3	1.3	1.8	1.3	0.7
14	1.0	0.8	0.4	0.0	0.1
15	11.2	9.0	5.7	5.6	6.5
16	12.5	11.1	10.8	10.3	10.8
17	11.0	11.1	10.2	11.2	11.3
18	2.5	1.6	0.4	1.5	1.1
19	11.6	11.2	12.5	12.0	12.0
20	7.5	7.0	7.0	8.6	7.7
21	2.2	0.0	0.0	0.0	0.0
22	7.3	4.5	6.8	6.4	8.1
23	2.6	1.6	1.4	1.1	2.0
24	4.6	3.3	3.9	3.0	3.8
25	0.0	0.0	0.0	0.0	0.0
26	1.9	1.6	1.3	0.9	2.6
27	2.3	0.1	2.5	0.1	2.5
28	0.9	0.1	2.0	0.2	0.3
29	1.0	0.0	0.5	0.0	0.0
30	0.0	0.0	0.0	0.0	0.0
旬合計 上旬	44.5	44.6	45.8	44.0	44.0
旬合計 中旬	73.1	65.2	61.2	59.5	60.5
旬合計 下旬	22.8	11.2	18.4	11.7	19.3
月合計	140.4	121.0	125.4	115.2	123.8
0.1時間未満日数	5	6	6	8	6

※佐賀以外は推計

地域気象観測相対湿度月報

佐賀県 2023年6月 単位:%

観測所名	唐津			伊万里			佐賀			嬉野			白石		
	平均 蒸気圧	平均 湿度	最小 湿度	平均 蒸気圧	平均 湿度	最小 湿度	平均 蒸気圧	平均 湿度	最小 湿度	平均 蒸気圧	平均 湿度	最小 湿度	平均 蒸気圧	平均 湿度	最小 湿度
1	26.0	95	78	24.7	87	66	24.2	81	60	24.5	90	68	24.4	85	65
2	26.9	99	88	24.9	87	66	25.0	82	65	25.2	92	80	25.7	87	67
3	21.5	89	65	17.7	71	38	15.0	54	31	16.9	71	39	16.5	63	31
4	17.7	75	45	16.4	70	41	15.1	56	30	15.8	69	43	16.7	67	36
5	18.7	77	58	17.0	72	53	15.0	57	42	17.7	75	52	16.9	66	43
6	20.6	99	78	19.1	93	79	19.5	90	59	19.1	96	86	19.3	92	72
7	23.1	88	63	21.2	81	61	19.8	71	41	20.4	79	41	20.8	77	48
8	22.2	98	83	20.1	92	76	21.0	92	80	20.0	96	88	20.6	93	83
9	23.3	90	55	20.6	80	53	20.6	78	49	20.6	85	52	21.5	85	58
10	23.6	89	69	21.7	82	62	21.4	79	59	21.6	89	68	22.1	84	67
11	25.9	93	72	23.3	82	60	22.9	76	58	23.8	90	67	23.6	82	64
12	26.8	92	76	23.9	81	65	23.8	70	49	23.8	81	56	23.3	74	50
13	26.8	93	77	23.6	82	60	24.0	74	58	23.9	84	60	23.7	77	56
14	26.4	96	81	23.3	86	68	24.1	79	69	22.6	85	60	23.8	82	66
15	25.2	93	74	21.8	81	54	21.5	73	48	20.4	78	46	21.1	72	45
16	21.9	80	40	19.8	74	44	19.9	66	43	19.7	73	46	20.3	70	41
17	21.6	76	33	18.8	67	29	19.4	63	23	19.2	70	35	19.7	66	40
18	24.7	88	70	22.0	79	66	20.4	66	52	21.9	80	60	21.3	71	53
19	26.2	92	72	22.8	78	57	20.7	63	27	22.5	78	47	22.4	71	33
20	27.2	89	69	23.0	72	38	23.1	65	36	22.2	71	33	23.5	70	42
21	27.0	95	79	24.2	87	56	25.5	91	65	24.8	95	56	25.0	91	67
22	25.4	91	73	21.9	77	56	22.2	73	49	21.8	81	57	22.1	77	53
23	25.5	90	67	22.6	81	56	21.9	73	49	21.9	80	52	22.9	79	57
24	25.6	94	78	22.8	81	61	21.7	67	41	23.0	81	51	22.9	75	47
25	26.8	97	80	25.2	92	80	25.6	88	73	25.0	95	81	25.4	91	74
26	31.3	93	74	28.7	84	71	29.1	87	68	28.5	90	75	28.9	87	67
27	32.0	89	72	29.1	83	72	30.0	83	66	29.2	85	77	29.2	82	68
28	33.0	95	83	29.8	85	74	30.6	86	74	29.7	89	76	30.2	85	73
29	33.8	96	84	30.8	87	76	32.0	91	79	30.8	92	86	30.9	88	74
30	34.1	97	89	30.7	88	77	31.9	95	87	30.9	92	85	30.9	87	81
31															
月極値			33			29			23			33			31
起日			17			17			17			20			3
上旬平均	22.4	90		20.3	82		19.7	74		20.2	84		20.5	80	
中旬平均	25.3	89		22.2	78		22.0	70		22.0	79		22.3	74	
下旬平均	29.5	94		26.6	85		27.1	83		26.6	88		26.8	84	
月平均	25.7	91		23.1	81		22.9	76		22.9	84		23.2	79	

※“)”は準正常値、“]”は資料不足値、“ × ”は欠測。