

佐賀県気象月報

令和5年(2023年)12月

佐賀地方気象台

令和5年12月の気象概況

気圧の谷や前線、寒気などの影響で曇りや雨の日が多く、中旬以降は雪の日もあった。
平均気温は平年より高かった。降水量は平年より少ない所が多かったが、平年並の所もあった。日照時間は平年より少なく、かなり少ない所もあった。

佐賀の平均気温は平年より高かった。降水量は平年より少なかった。日照時間は平年よりかなり少なかった。

【上旬】 高気圧に覆われて晴れた日が多かったが、気圧の谷や寒気、湿った空気の影響を受けて雨が降った日もあった。
平均気温は平年より高い所が多かったが、平年並の所もあった。降水量は平年よりかなり少ない所が多かった。日照時間は平年より多かった。

佐賀の平均気温は平年より高かった。降水量は平年よりかなり少なかった。日照時間は平年より多かった。
佐賀では4日に初霜を観測した。

(佐賀県の天気概況)	(佐賀の昼間の天気)	(佐賀の夜間の天気)
1日 寒気の影響を受ける	曇時々雨	曇時々晴一時雨
2日 高気圧に覆われるが、気圧の谷や寒気の影響を受ける	晴	晴後雨時々曇
3日 気圧の谷や寒気の影響を受けるが、次第に高気圧に覆われる	曇一時雨後時々晴	晴
4日 高気圧に覆われるが、次第に気圧の谷の影響を受ける	晴時々曇	曇一時晴
5日 気圧の谷や湿った空気の影響を受けるが、次第に高気圧に覆われる	曇時々晴	晴
6日 高気圧に覆われるが、次第に気圧の谷の影響を受ける	曇時々晴	曇一時雨後晴、雷を伴う
7日 高気圧に覆われるが、寒気の影響を受ける	晴時々曇	晴
8日 高気圧に覆われる	晴一時曇	晴時々曇
9日 高気圧に覆われるが、気圧の谷や湿った空気の影響を受ける	曇時々晴	晴一時曇
10日 高気圧に覆われるが、次第に気圧の谷の影響を受ける	晴一時曇	曇時々晴後雨

【中旬】 気圧の谷や前線などの影響を受けて曇りや雨の日が多かった。期間後半は寒気の影響を受けて雪やみぞれの日があった。平均気温は平年よりかなり高かった。降水量は平年より多い所が多かったが、平年並の所もあった。日照時間は平年よりかなり少なかった。

佐賀の平均気温は平年よりかなり高かった。降水量は平年より多かった。日照時間は平年よりかなり少なかった。佐賀では17日に初雪を観測した。

(佐賀県の天気概況)	(佐賀の昼間の天気)	(佐賀の夜間の天気)
11日 低気圧や前線の影響を受ける	雨時々曇	雨時々曇一時晴、雷を伴う
12日 気圧の谷や寒気の影響を受ける	曇時々雨	晴一時雨
13日 高気圧に覆われる	晴	晴後時々曇
14日 湿った空気や前線の影響を受ける	曇一時晴後雨	曇時々雨
15日 前線や暖かく湿った空気の影響を受ける	曇時々雨	雨時々曇
16日 気圧の谷や寒気の影響を受ける	雨時々曇	雨時々曇一時雪、みぞれを伴う
17日 寒気の影響を受ける	曇時々雪、みぞれを伴う	曇一時雪、みぞれを伴う
18日 寒気の影響を受ける	曇時々雪、みぞれを伴う	曇後時々雨
19日 低気圧や寒気の影響を受ける	雨時々曇	曇時々雨
20日 気圧の谷や寒気の影響を受ける	曇時々雨	曇後雪時々みぞれ

【下旬】 気圧の谷や寒気などの影響を受け曇りや雨の日が多く、期間の前半は雪が降った日もあったが、後半は高気圧に覆われて晴れた日もあった
 平均気温は平年並か平年より低かった。降水量は平年並の所が多かったが、平年より少ない所もあった。日照時間は平年並だったが、平年より少ない所もあった。

佐賀の平均気温は平年より低かった。降水量は平年並だった、日照時間は平年より少なかった。
 佐賀では22日に最深積雪1センチを観測した。また同日初氷を観測した。

	(佐賀県の天気概況)	(佐賀の昼間の天気)	(佐賀の夜間の天気)
21日	気圧の谷や寒気の影響を受ける	雪時々みぞれ一時曇	曇時々雪一時晴
22日	気圧の谷や寒気の影響を受ける	雪後曇時々晴、みぞれを伴う	晴後時々曇
23日	気圧の谷や寒気の影響を受ける	曇	曇
24日	気圧の谷や湿った空気の影響を受ける	曇後時々雨	曇一時雨後晴
25日	寒気の影響を受ける	曇時々雨	曇後一時晴
26日	寒気の影響を受ける	曇後一時晴	曇時々晴
27日	気圧の谷や寒気の影響を受けるが、次第に高気圧に覆われる	晴時々曇	晴
28日	高気圧に覆われる	晴時々曇	晴時々曇
29日	高気圧に覆われる	晴一時曇	晴
30日	高気圧に覆われるが、次第に低気圧の影響を受ける	曇時々晴一時雨	雨時々曇
31日	湿った空気や寒気の影響を受ける	晴時々雨後曇	雨時々曇一時晴

気象概況で使う地名は気象庁の観測所名を表します※。
 ※佐賀は佐賀地方气象台、その他の地名は地域気象観測所(アメダス)

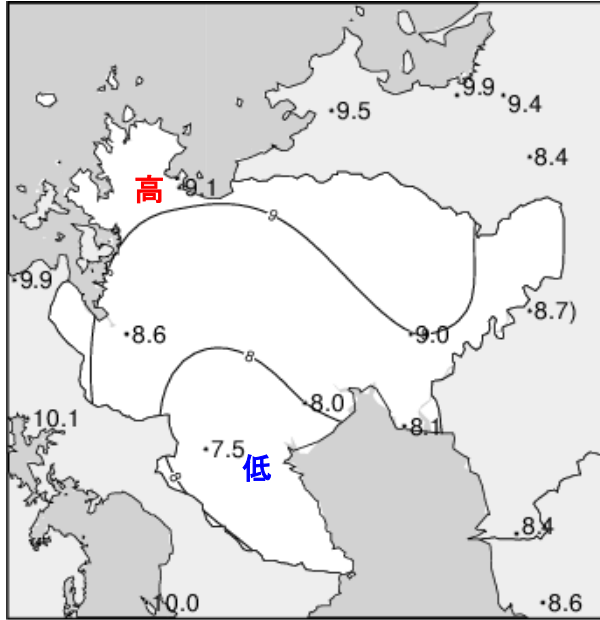
令和5年12月の佐賀の気象表

	平均気温				降水量				日照時間			
	観測値 (°C)	平年値 (°C)	平年差 (°C)	階級区分	観測値 (mm)	平年値 (mm)	平年比 (%)	階級区分	観測値 (h)	平年値 (h)	平年比 (%)	階級区分
上旬	10.6	9.2	+ 1.4	平年より高い	0.5	27.8	2	平年よりかなり少ない	59.3	45.7	130	平年より多い
中旬	10.7	7.6	+ 3.1	平年よりかなり高い	26.0	15.1	172	平年より多い	13.7	43.1	32	平年よりかなり少ない
下旬	6.0	6.8	- 0.8	平年より低い	4.5	16.6	27	平年並	41.0	49.2	83	平年より少ない
月	9.0	7.8	+ 1.2	平年より高い	31.0	59.5	52	平年より少ない	114.0	137.9	83	平年よりかなり少ない

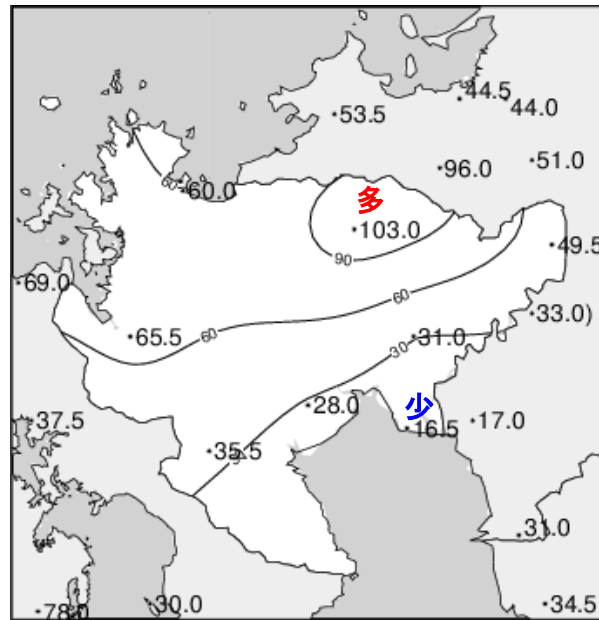
令和5年12月の極値更新はありません

※“) ”は準正常値、“] ”は資料不足値、“ × ”は欠測

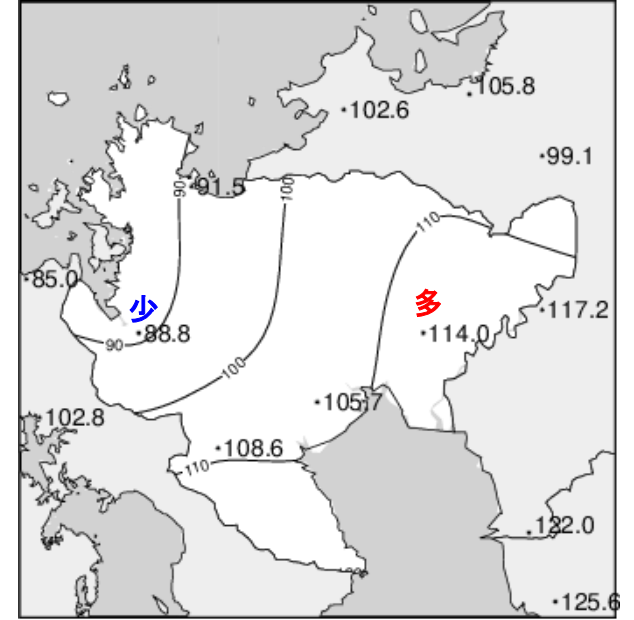
令和 5 年 12 月の気象分布図



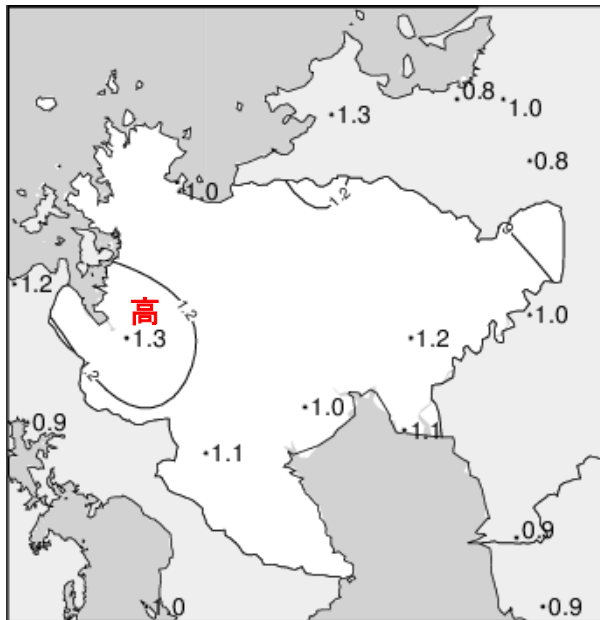
2023年12月気温観測値 (°C)



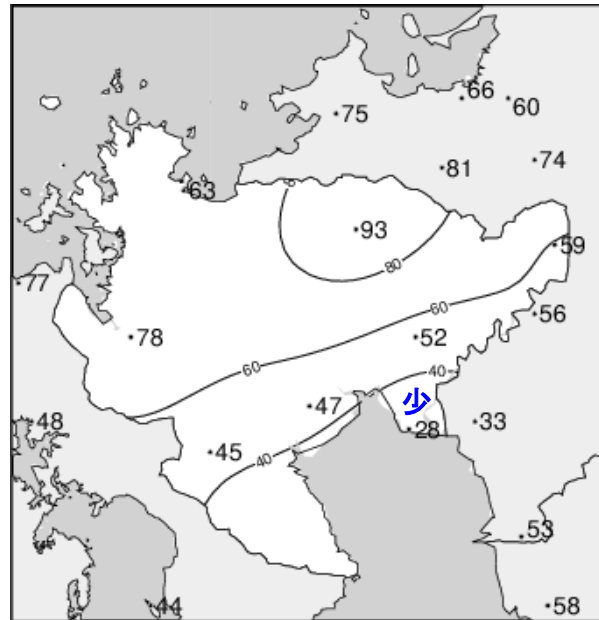
2023年12月降水量観測値 (ミリ)



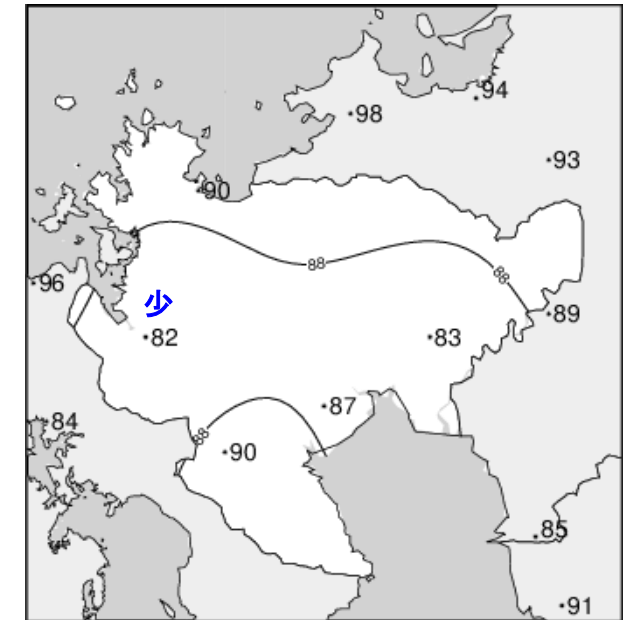
2023年12月日照時間観測値 (時間) ※佐賀以外は推計



2023年12月気温平年差 (°C)



2023年12月降水量平年比 (%)

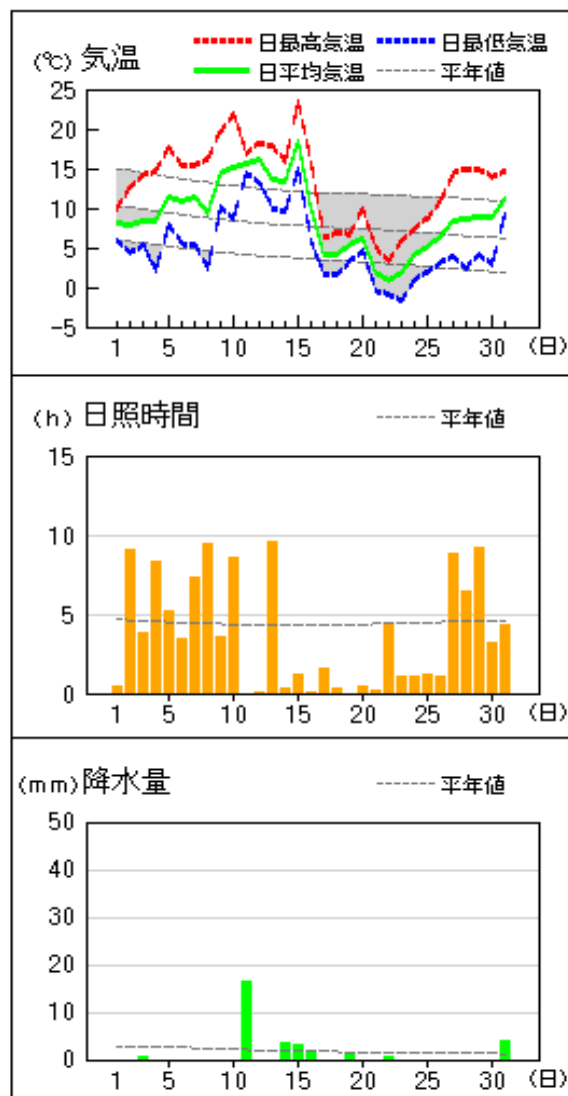


2023年12月日照時間平年比 (%)

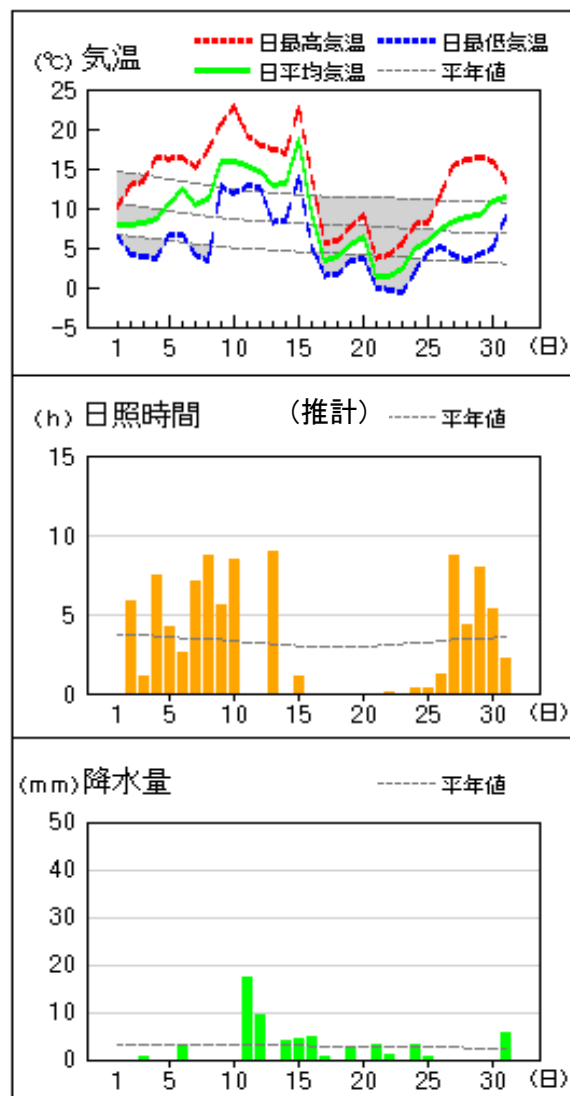
※“)”は準正常値、“)”は資料不足値

アメダス 気象経過図：2023年12月01日-2023年12月31日

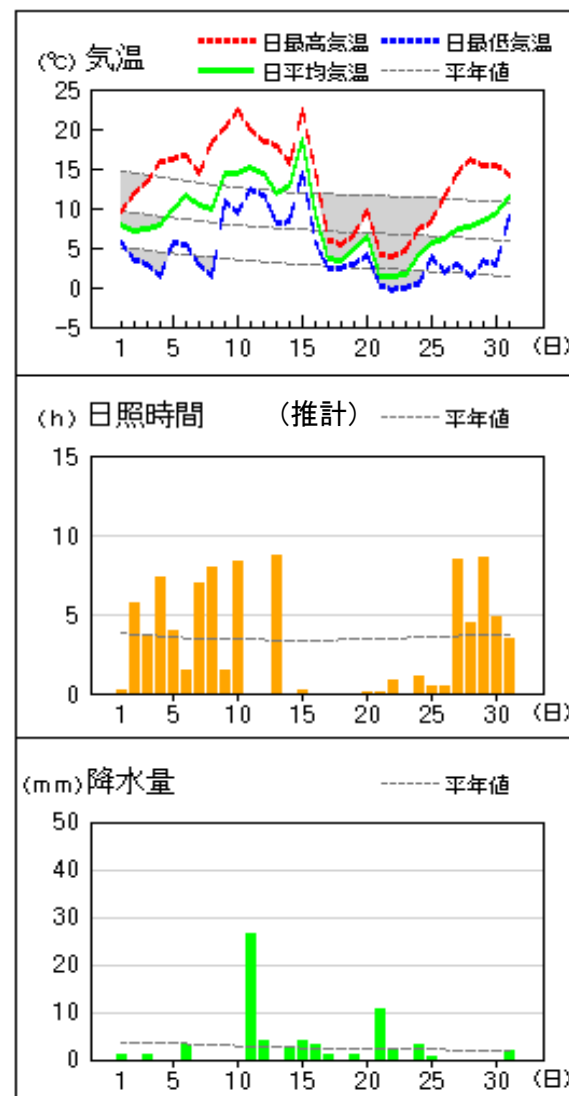
佐賀



唐津

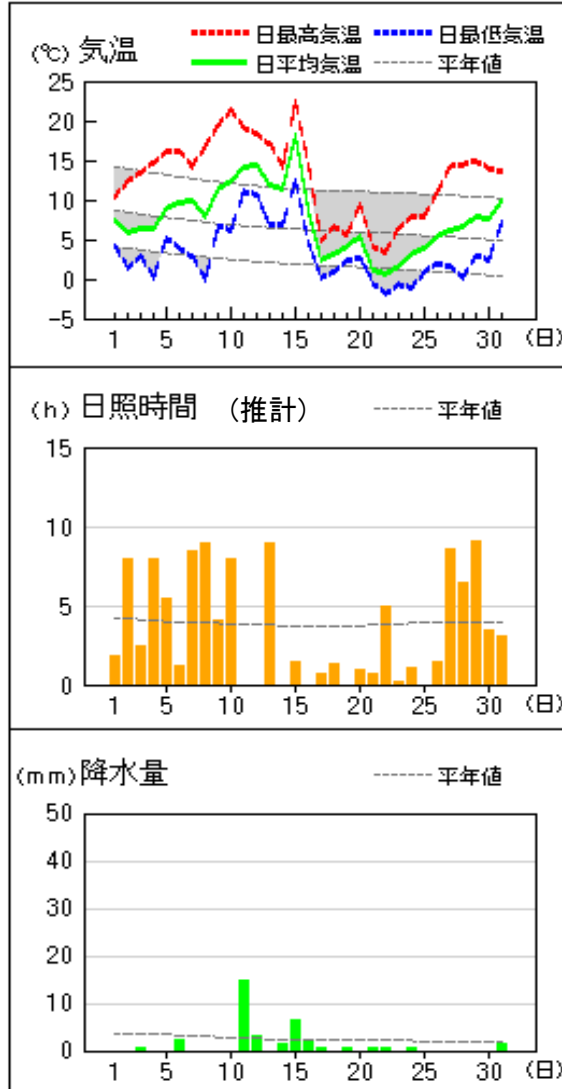


伊万里

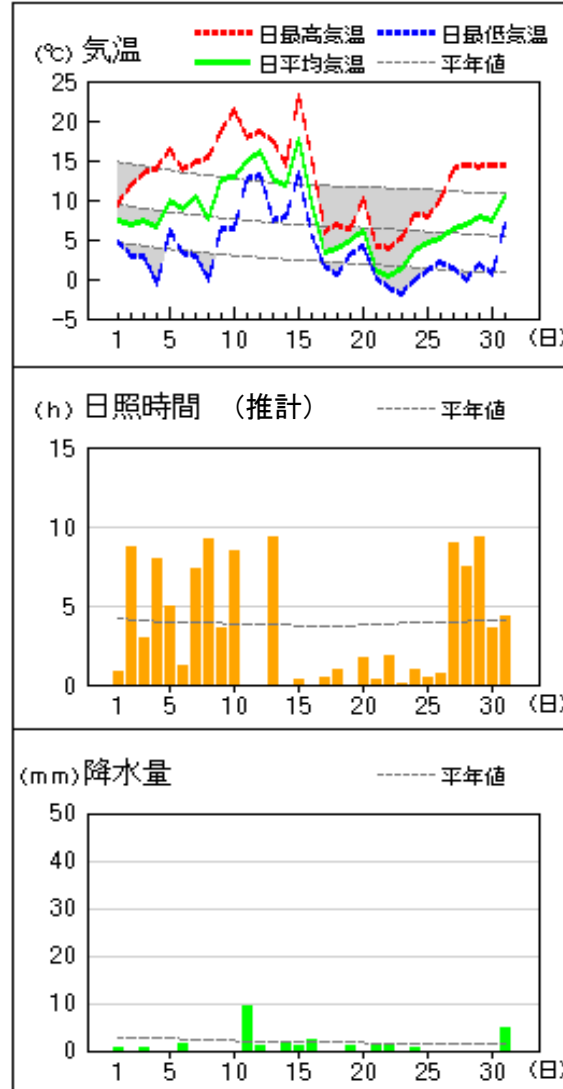


アメダス 気象経過図：2023年12月01日-2023年12月31日

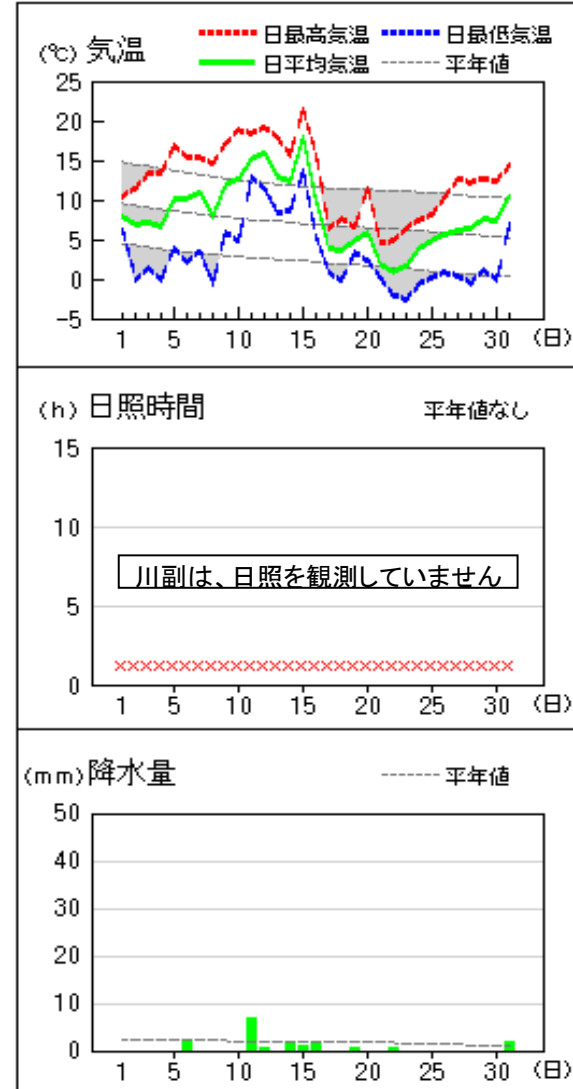
嬉野



白石



川副



気 象 月 表

地点番号 47813 地点名 佐賀 (佐賀県)

気象官署名 佐賀地方気象台 2023年(令和5年)12月

日付	平均気圧		気 温			平均蒸気圧 hPa	相対湿度		日照時間 h	全天日射量 MJ/m ²	降 水 量			最深積雪 cm	降雪 深さ 合計 cm	風 速				天 気 概 況				大気現象	日付		
	現地 hPa	海面 hPa	平均 ℃	最高 ℃	最低 ℃		平均 %	最小 %			mm	最大				cm	平均 m/s	最大		最大瞬間		屋				夜	
						1時間 mm			10分 mm	m/s		風向 16方位	m/s	風向 16方位	06:00~18:00			18:00~06:00									
																	天気概況				大気現象						
1	1019.5	1023.6	8.1	9.8	6.0	6.7	62	51	0.4	3.17	0.0	0.0	0.0	—	—	2.9	7.7	WSW	11.0	WSW	曇時々雨	曇時々晴一時雨	●	1			
2	1022.0	1026.0	7.9	12.7	4.3	6.8	66	39	9.1	12.74	0.0	0.0	0.0	—	—	1.9	6.0	W	8.1	W	晴	晴後雨時々曇	●	2			
3	1021.4	1025.4	8.5	14.1	5.3	8.3	76	46	3.8	7.32	0.5	0.5	0.5	—	—	1.9	4.4	WNW	7.2	WNW	曇一時雨後時々晴	晴	●	3			
4	1018.4	1022.5	8.3	14.7	2.2	7.8	73	46	8.3	12.38	—	—	—	—	—	1.8	4.8	SW	6.6	SW	晴時々曇	曇一時晴	●	4			
5	1012.5	1016.5	11.5	17.6	7.9	9.0	68	40	5.2	8.71	—	—	—	—	—	2.4	6.1	ENE	7.9	E	曇時々晴	晴	●	5			
6	1010.0	1014.0	10.8	15.4	5.6	10.8	83	65	3.5	7.89	0.0	0.0	0.0	—	—	1.8	4.8	S	6.3	WNW	曇時々晴	曇一時雨後晴、雷を伴う	●	6			
7	1013.2	1017.3	11.5	15.3	5.3	7.1	53	24	7.3	11.21	0.0	0.0	0.0	—	—	4.0	7.6	W	11.2	W	晴時々曇	晴	●	7			
8	1017.1	1021.1	9.4	16.2	2.3	8.2	70	44	9.5	12.73	—	—	—	—	—	1.9	4.1	S	5.7	S	晴一時曇	晴時々曇	●	8			
9	1017.1	1021.1	14.4	19.7	10.1	12.1	74	59	3.6	6.55	—	—	—	—	—	1.8	4.6	NNW	5.9	NNW	曇時々晴	晴一時曇	●	9			
10	1017.9	1021.8	15.1	22.0	8.6	11.8	71	37	8.6	12.14	0.0	0.0	0.0	—	—	2.1	5.0	ENE	6.1	ENE	晴一時曇	曇時々晴後雨	●	10			
11	1011.4	1015.3	15.6	16.9	14.5	15.4	87	67	0.0	2.17	16.5	4.0	2.0	—	—	3.1	6.5	ENE	8.6	ENE	雨時々曇	雨時々曇一時晴、雷を伴う	●	11			
12	1010.7	1014.6	16.2	18.2	13.1	14.8	80	68	0.1	2.96	0.0	0.0	0.0	—	—	5.2	8.4	N	12.6	N	曇時々雨	晴一時雨	●	12			
13	1021.5	1025.5	13.7	17.9	10.0	10.3	67	45	9.6	12.85	—	—	—	—	—	4.7	10.9	NE	13.9	NE	晴	晴後時々曇	●	13			
14	1019.7	1023.7	13.4	15.9	9.6	12.8	83	65	0.3	2.13	3.5	2.5	1.0	—	—	2.0	5.1	NE	6.1	NE	曇一時晴後雨	曇時々雨	●	14			
15	1010.5	1014.4	18.4	23.4	14.8	17.9	84	66	1.2	4.54	3.0	2.0	1.0	—	—	4.3	8.4	SSW	13.3	SW	曇時々雨	雨時々曇	●	15			
16	1015.6	1019.6	10.0	15.7	5.9	9.9	78	67	0.1	1.45	1.5	1.0	0.5	—	—	5.7	11.4	W	15.5	W	雨時々曇	雨時々曇一時雪、みぞれ	●	16			
17	1025.2	1029.4	4.1	6.3	1.6	5.2	64	44	1.6	5.56	0.0	0.0	0.0	—	—	3.8	8.4	NW	12.4	NW	曇時々雪、みぞれを伴う	曇一時雪、みぞれを伴う	●	17			
18	1027.2	1031.3	4.2	6.9	1.6	5.9	72	59	0.3	4.53	0.0	0.0	0.0	—	—	2.0	4.2	NE	7.0	NE	曇時々雪、みぞれを伴う	曇後時々雨	●	18			
19	1021.8	1025.9	5.3	6.7	3.3	7.6	85	68	0.0	1.90	1.5	0.5	0.5	—	—	1.4	3.8	NE	5.1	NNE	雨時々曇	曇時々雨	●	19			
20	1019.3	1023.4	6.2	9.8	4.6	7.1	76	51	0.5	2.86	0.0	0.0	0.0	—	—	3.4	9.2	W	12.7	W	曇時々雨	曇後雪時々みぞれ	●	20			
21	1022.4	1026.6	2.0	5.1	-0.3	5.4	77	51	0.2	3.82	0.0	0.0	0.0	—	—	3.4	8.0	WSW	12.0	WSW	雪時々みぞれ一時曇	曇時々雪一時晴	●	21			
22	1028.1	1032.3	0.9	3.3	-0.9	4.9	76	54	4.3	8.37	0.5	0.5	0.5	1.0	2.0	2.5	9.2	NNW	12.3	NNW	雪後曇時々晴、みぞれを伴う	晴後時々曇	●	22			
23	1031.0	1035.2	2.0	5.9	-1.7	5.3	76	57	1.1	5.49	—	—	—	—	—	1.3	3.1	NW	3.6	NW	曇	曇	●	23			
24	1026.3	1030.4	4.1	7.4	1.0	6.8	83	63	1.1	2.94	0.0	0.0	0.0	—	—	1.6	4.3	NW	5.7	NNW	曇後時々雨	曇一時雨後晴	●	24			
25	1024.7	1028.9	5.1	8.7	1.8	6.7	77	52	1.2	4.25	0.0	0.0	0.0	—	—	1.7	4.8	NW	7.4	NW	曇時々雨	曇後一時晴	●	25			
26	1026.1	1030.2	6.3	11.0	3.2	7.0	74	54	1.1	5.08	—	—	—	—	—	1.4	4.0	S	5.3	SSW	曇後一時晴	曇時々晴	●	26			
27	1025.5	1029.6	8.3	14.3	3.8	7.9	74	51	8.8	11.57	—	—	—	—	—	1.8	4.1	NW	5.3	NW	晴時々曇	晴	●	27			
28	1023.2	1027.3	8.6	15.0	2.5	8.3	75	52	6.5	10.12	—	—	—	—	—	1.5	3.6	NW	4.5	WNW	晴時々曇	晴時々曇	●	28			
29	1021.4	1025.5	9.0	15.0	4.2	8.5	76	44	9.2	11.80	—	—	—	—	—	1.5	4.0	S	6.5	S	晴一時曇	晴	●	29			
30	1015.5	1019.6	8.9	14.0	2.8	9.1	80	59	3.2	7.06	0.0	0.0	0.0	—	—	1.6	3.9	NE	4.3	NE	曇時々晴一時雨	雨時々曇	●	30			
31	1011.7	1015.7	11.2	14.6	9.2	9.8	75	46	4.3	7.70	4.0	3.0	2.0	—	—	3.8	12.0	WNW	19.9	WNW	晴時々雨後曇	雨時々曇一時晴	●	31			
上旬	1016.9	1020.9	10.6	15.8	5.8	8.9	70		59.3	9.5	0.5					2.3	9.3	14.2	8.9	6.3	9.9	月最大24時間降水量		最低海面気圧			
中旬	1018.3	1022.3	10.7	13.8	7.9	10.7	78		13.7	4.1	26.0					3.6	7.1	(北)		10.5	mm		期間				
下旬	1023.3	1027.4	6.0	10.4	2.3	7.2	77		41.0	7.1	4.5					2	2.0	8.6	(西)風向別頻度%(東)		2.7	16.5	11日9時		hPa	起日	
月	1019.6	1023.7	9.0	13.2	5.2	8.9	75		114.0	6.9	31.0					2	2.6	5.8	(南) (0.7)		2.6	起日	11	~11日23時		1009.2	6
平年	1018.6	1022.7	7.8	12.4	3.6	7.6	70		137.9	7.7	59.5					1	2.8	2.0	3.8	3.5	2.2	2.0	日照時間		h	日照率	37%

階級別	気 温 °C									日降水量 mm					日最深積雪 cm					日最大風速 m/s			日数	不照	大気現象			現象		平年							
	最高<0	平均<0	最低<0	最高≥25	平均≥25	最低≥25	最高≥30	最高≥35	≥0.0	≥0.5	≥1.0	≥10	≥30	≥0	≥10	≥20	≥50	≥100	≥10	≥15	≥30	雪			霧	雷	霜	初終									
日数	0	0	3	0	0	0	0	0	21	8	6	1	0	0	0	0	0	0	3	0	0	2	5	0	3	2	5	0	3	2	5	0	3	霜	初終	11/30	3/25@
平年	0.0	0.0	3.6	0.0	0.0	0.0	0.0	0.0	19.2	8.1	6.5	1.8	0.5	0.5@	0.0	0.0	0.0	0.0	2.6	0.0	0.0	2.8	6	1.1@	0.3@	2.8	6	1.1@	0.3@	雪	初終	12/11	3/13				

※“)”は準正常値、“)”は資料不足値、“×”は欠測 「@」の付いた値は、参考値です。平年差や平年比に利用できません。

地域気象観測降水量月報

佐賀県 2023年12月 単位:mm

観測所名	唐津	北山	鳥栖	伊万里	佐賀	嬉野	白石	川副
日付								
1	0.0	0.5	0.0	1.0	0.0	0.0	0.5	0.0
2	0.0	0.0	0.0	0.0	0.0	0.0	0.0	0.0
3	0.5	1.5	0.5	1.0	0.5	0.5	0.5	0.0
4	0.0	0.0	0.0	0.0	0.0	0.0	0.0	0.0
5	0.0	0.0	0.0	0.0	0.0	0.0	0.0	0.0
6	3.0	10.0	2.0	3.0	0.0	2.5	1.5	2.0
7	0.0	0.0	1.0	0.0	0.0	0.0	0.0	0.0
8	0.0	0.0	0.0	0.0	0.0	0.0	0.0	0.0
9	0.0	0.0	0.0	0.0	0.0	0.0	0.0	0.0
10	0.0	0.0	0.0	0.0	0.0	0.0	0.0	0.0
11	17.5	31.5	25.5	26.5	16.5	15.0	9.5	7.0
12	9.5	8.5	0.5	4.0	0.0	3.0	1.0	0.5
13	0.0	0.5	0.0	0.0	0.0	0.0	0.0	0.0
14	4.0	5.5	3.5	2.5	3.5	1.5	2.0	1.5
15	4.5	3.5	3.5	4.0	3.0	6.5	1.0	1.0
16	5.0	8.5	3.0	3.0	1.5	2.5	2.5	1.5
17	0.5	2.5	0.5	1.0	0.0	0.5	0.0	0.0
18	0.0	0.0	0.0	0.0	0.0	0.0	0.0	0.0
19	2.5	2.0	0.5	1.0	1.5	0.5	1.0	0.5
20	0.0	0.0	0.0	0.0	0.0	0.0	0.0	0.0
21	3.0	10.0	1.0	10.5	0.0	0.5	1.5	0.0
22	1.0	4.0	1.5	2.5	0.5	0.5	1.5	0.5
23	0.0	0.0	0.0	0.0	0.0	0.0	0.0	0.0
24	3.0	2.5	0.0	3.0	0.0	0.5	0.5	0.0
25	0.5	1.0	0.0	0.5	0.0	0.0	0.0	0.0
26	0.0	0.0	0.0	0.0	0.0	0.0	0.0	0.0
27	0.0	0.0	0.0	0.0	0.0	0.0	0.0	0.0
28	0.0	0.0	0.0	0.0	0.0	0.0	0.0	0.0
29	0.0	0.0	0.0	0.0	0.0	0.0	0.0	0.0
30	0.0	0.0	0.0	0.0	0.0	0.0	0.0	0.0
31	5.5	11.0	6.5	2.0	4.0	1.5	5.0	2.0
最大日降水量	17.5	31.5	25.5	26.5	16.5	15.0	9.5	7.0
起日	11	11	11	11	11	11	11	11
最大1時間降水量	5.5	10.0	6.5	7.0	4.0	5.0	5.0	2.5
起日 時分	11 21:04	6 23:48	11 17:08	11 16:56	11 21:12	15 18:29	31 04:16	11 17:05
最大10分間降水量	2.5	5.5	2.0	4.0	2.0	2.5	2.5	2.0
起日 時分	11 20:14	11 16:19	11 21:17	11 16:01	31 03:59	6 23:16	31 04:06	6 23:39
上旬合計	3.5	12.0	3.5	5.0	0.5	3.0	2.5	2.0
中旬合計	43.5	62.5	37.0	42.0	26.0	29.5	17.0	12.0
下旬合計	13.0	28.5	9.0	18.5	4.5	3.0	8.5	2.5
月合計	60.0	103.0	49.5	65.5	31.0	35.5	28.0	16.5
1mm以上日数	11	14	9	14	6	7	10	6
10mm以上日数	1	4	1	2	1	1	0	0
30mm以上日数	0	1	0	0	0	0	0	0
50mm以上日数	0	0	0	0	0	0	0	0
70mm以上日数	0	0	0	0	0	0	0	0
100mm以上日数	0	0	0	0	0	0	0	0

※“)”は準正常値、“]”は資料不足値、“ × ”は欠測

地域気象観測風向・風速月報

佐賀県 2023年12月 単位:m/s

観測所名	唐津						伊万里						佐賀						嬉野						白石						川副								
	日付	平均	最大	最大風向	最大瞬間風向	最多	平均	最大	最大風向	最大瞬間風向	最多	平均	最大	最大風向	最大瞬間風向	最多	平均	最大	最大風向	最大瞬間風向	最多	平均	最大	最大風向	最大瞬間風向	最多	平均	最大	最大風向	最大瞬間風向	最多								
1	3.4	6.1	NW	12.3	NNW	NW	4.1	7.6	WNW	14.0	WNW	WNW	2.9	7.7	WSW	11.0	WSW	WNW	2.4	5.9	NNW	10.1	NNW	NW	3.1	8.0	WNW	13.2	W	WNW	3.9	9.2	W	12.3	WNW	WNW			
2	2.1	3.9	NW	8.3	N	NW	1.6	4.5	WNW	7.0	WNW	ESE	1.9	6.0	W	8.1	W	W	1.6	3.6	NNW	7.3	NNE	S	2.1	4.7	W	8.2	W	WNW	2.2	4.6	WNW	6.2	SSW	W			
3	1.3	4.0	NW	7.5	NW	SSE	1.5	5.6	NW	8.7	NNW	ESE	1.9	4.4	WNW	7.2	WNW	NNW	1.2	3.5	NNW	5.9	NNW	NNW	1.5	4.2	NNW	6.6	NNW	NW	1.8	5.3	WNW	6.7	WNW	WNW			
4	1.2	4.0	S	6.3	S	S	1.4	3.9	ESE	5.7	SE	ESE	1.8	4.8	SW	6.6	SW	ENE	0.9	2.7	SE	5.0	ESE	SSE	1.3	4.6	S	6.1	S	NW	1.9	4.4	SW	5.7	SW	N			
5	1.1	3.9	N	7.2	N	S	1.3	3.8	NNW	6.1	NNE	ESE	2.4	6.1	ENE	7.9	E	NNW	1.3	3.5	NNW	5.0	NNW	SSE	1.5	3.6	WNW	4.8	WNW	WNW	2.3	4.7	NNE	6.7	NE	NNE			
6	2.0	4.5	S	8.3	SSE	SSE	1.8	9.1	SW	16.5	SW	SE	1.8	4.8	S	6.3	WNW	SSE	1.2	3.5	WSW	7.9	W	SSE	1.1	3.2	SE	4.6	WNW	WNW	2.7	7.5	S	12.3	SSW	S			
7	2.2	5.9	WNW	14.5	WNW	WNW	3.0	8.0	WNW	12.0	W	WNW	4.0	7.6	W	11.2	W	NNW	2.2	5.2	WNW	11.2	W	W	3.1	7.5	WNW	12.2	WNW	WNW	3.5	6.7	W	9.3	WNW	WNW			
8	2.0	4.6	S	9.4	SSE	SSE	2.2	4.9	ESE	7.9	SW	ESE	1.9	4.1	S	5.7	S	ENE	1.1	3.2	SSW	8.1	SW	NNE	1.1	2.7	SE	4.4	SSW	SE	2.0	4.0	S	5.1	S	ESE			
9	3.0	5.1	S	8.1	S	S	2.6	5.1	ESE	8.5	ESE	ESE	1.8	4.6	NNW	5.9	NNW	NNW	0.8	1.8	NNE	3.9	NNE	SSE	1.0	3.1	ESE	4.5	ESE	ESE	1.6	3.6	ESE	4.1	SSW	NNE			
10	1.2	3.5	N	7.2	NNE	N	1.3	3.6	ESE	5.1	ESE	ESE	2.1	5.0	ENE	6.1	ENE	NE	1.0	3.0	N	4.9	E	S	1.2	2.6	SE	3.5	SE	WNW	1.8	3.6	NNW	5.1	NNW	SW			
11	2.2	6.7	S	12.2	SSE	S	2.1	6.5	WNW	11.1	W	SE	3.1	6.5	ENE	8.6	ENE	ENE	1.4	4.8	WNW	9.2	WSW	WNW	2.2	4.4	ENE	6.6	ENE	ENE	2.8	7.6	SSE	9.8	SSE	NE			
12	4.0	7.3	N	17.0	N	N	2.3	5.1	N	11.4	N	NW	5.2	8.4	N	12.6	N	N	2.8	6.2	NNW	9.5	N	NNW	2.6	5.9	WSW	9.4	WSW	WNW	3.7	7.5	N	11.3	N	N			
13	2.1	4.8	ENE	9.1	NE	ENE	1.3	3.3	NW	6.2	NE	ESE	4.7	10.9	NE	13.9	NE	NE	1.8	4.1	SE	8.5	ESE	SSE	2.2	6.4	ENE	10.3	ENE	ENE	3.5	7.4	NNE	10.8	NNE	NNE			
14	1.3	5.7	S	9.9	S	S	1.5	4.0	SE	7.1	SE	SE	2.0	5.1	NE	6.1	NE	NE	0.8	2.6	NNW	3.7	NNW	SSE	0.9	2.4	SW	3.5	ENE	WNW	1.5	3.7	NE	5.1	NE	NNE			
15	3.8	6.7	S	12.5	S	S	2.9	7.1	SW	16.2	WSW	SE	4.3	8.4	SSW	13.3	SW	SSW	2.8	5.9	SSW	14.3	SSW	S	3.1	6.8	W	10.5	WNW	WNW	5.8	11.6	SSW	15.4	SSW	S			
16	3.8	7.5	NW	17.0	WNW	WNW	4.5	8.8	WNW	15.2	WNW	WNW	5.7	11.4	W	15.5	W	W	2.6	4.9	WNW	10.7	WNW	WNW	4.3	7.8	WNW	13.1	W	WNW	5.6	10.7	WNW	14.4	WNW	WNW			
17	4.1	7.2	NW	13.6	NW	NW	5.1	8.2	WNW	14.1	WNW	WNW	3.8	8.4	NW	12.4	NW	NW	2.7	6.3	NNW	12.1	NNW	NW	3.7	8.7	NW	13.7	NW	NW	4.8	9.5	WNW	13.4	NW	NW			
18	1.8	3.5	NW	5.9	NW	WNW	0.9	2.9	WNW	5.4	WSW	E	2.0	4.2	NE	7.0	NE	NE	1.0	3.4	NNW	4.9	NW	NNW	1.4	3.7	WNW	5.1	WNW	NNE	2.0	3.9	NNE	5.7	N	NE			
19	1.3	3.3	S	5.7	S	SSE	1.1	3.3	ESE	5.1	ESE	E	1.4	3.8	NE	5.1	NNE	NNE	0.8	1.9	N	4.1	SE	NNW	1.2	2.8	NNE	4.3	NNE	NNE	1.6	4.1	NNE	5.7	NNE	N			
20	3.4	6.3	NW	12.2	NW	WNW	4.1	7.4	WNW	12.8	WNW	WNW	3.4	9.2	W	12.7	W	W	2.3	5.8	WNW	10.8	W	WNW	4.0	8.8	WNW	13.5	WNW	WNW	4.1	9.2	WNW	13.4	WNW	WNW			
21	4.0	6.5	NW	13.3	NW	NW	4.4	8.1	NW	13.2	WNW	W	3.4	8.0	WSW	12.0	WSW	NNW	2.2	5.5	NNW	9.7	NNW	NNW	3.0	6.7	NW	10.8	NNW	W	4.6	9.0	WNW	11.3	WNW	WNW			
22	3.6	7.3	NNW	12.0	NW	NW	4.3	9.8	WNW	17.5	NW	WNW	2.5	9.2	NNW	12.3	NNW	WNW	2.4	7.6	NNW	15.4	NNW	WNW	2.4	8.8	NNW	13.6	WNW	WNW	2.9	10.1	NW	14.9	NW	WNW			
23	1.3	2.9	S	5.7	NNW	SSE	1.1	1.9	NE	3.2	ENE	E	1.3	3.1	NW	3.6	NW	NNW	1.2	3.6	N	5.6	N	SSE	1.3	2.7	W	3.7	WNW	NE	1.5	2.9	NE	3.6	NW	N			
24	1.6	3.8	S	7.2	S	S	1.4	4.8	ESE	7.6	ESE	ESE	1.6	4.3	NW	5.7	NNW	NNW	0.9	3.4	NNW	5.1	NNW	NNW	0.9	2.7	NW	4.3	W	W	1.8	3.4	WNW	4.6	WNW	NE			
25	2.2	5.0	NW	9.6	NW	NW	2.5	6.5	WNW	10.5	NW	WNW	1.7	4.8	NW	7.4	NW	NW	1.4	4.0	NW	8.2	NNW	SSE	1.6	4.9	WNW	8.6	NW	WNW	1.7	4.8	WNW	7.2	WNW	NW			
26	1.6	3.5	WNW	7.7	NW	S	0.9	2.5	NE	3.4	NW	ENE	1.4	4.0	S	5.3	SSW	NNW	0.9	2.2	SSW	4.2	NNW	S	1.1	3.2	SE	4.6	SE	N	1.9	4.2	SSE	5.7	SSE	NNE			
27	0.9	2.4	SSE	4.3	SSE	SE	1.2	3.9	WNW	5.6	WNW	ESE	1.8	4.1	NW	5.3	NW	NW	1.1	2.4	NNW	4.1	NNW	SSE	1.4	3.7	SE	5.1	ESE	WNW	1.6	2.7	SW	3.6	SSW	N			
28	1.0	2.7	NW	5.2	NW	WNW	1.1	3.5	NNW	5.7	N	ESE	1.5	3.6	NW	4.5	WNW	NNW	1.0	2.4	S	4.1	N	SSW	1.2	3.4	SSE	4.7	SSE	NW	1.4	3.1	W	4.1	S	N			
29	0.9	2.4	NNW	4.5	NNW	SSE	1.2	4.1	WNW	5.8	WNW	WNW	1.5	4.0	S	6.5	S	NW	1.3	2.6	SSE	4.5	SSE	SSE	1.4	3.6	SSE	5.2	SE	SSE	1.5	3.3	SSW	4.1	S	NNE			
30	1.8	4.4	S	6.6	S	S	1.5	4.8	ESE	7.3	ESE	SE	1.6	3.9	NE	4.3	NE	NW	0.8	2.1	N	3.6	NE	NNE	1.0	3.2	SE	4.4	SE	SE	1.4	3.1	WNW	4.1	S	NNW			
31	4.0	8.4	WNW	16.9	NW	WNW	4.5	9.6	WNW	15.8	WNW	WNW	3.8	12.0	WNW	19.9	WNW	NW	2.4	6.3	WNW	13.4	WNW	NW	3.6	10.4	WNW	15.3	W	WNW	4.2	11.1	WNW	15.4	WNW	WNW			
月最大		8.4	WNW	17.0	WNW			9.8	WNW	17.5	NW			12.0	WNW	19.9	NNW			7.6	NNW	15.4	NNW			10.4	WNW	15.3	W			11.6	SSW	15.4	WNW				
起日		31		16				22		22				31		31					22					31		31					15		31				
上旬平均	2.0					S	2.1				ESE	2.3				NNW	1.4					SSE	1.7				WNW	2.4								WNW			
中旬平均	2.8					WNW	2.6				WNW	3.6				NE	1.9					NNW	2.6				WNW	3.5								NNE			
下旬平均	2.1					NW	2.2				ESE	2.0				NNW	1.4					SSE	1.7				WNW	2.2								WNW			
月平均	2.3					NW	2.3				ESE	2.6				NNW	1.6					SSE	2.0				WNW	2.7								WNW			
10m/s以上日数		0						0					3													1										4			
15m/s以上日数		0						0					0													0											0		
20m/s以上日数		0						0					0													0												0	
30m/s以上日数		0						0					0													0												0	

※“ ”は準正常値、“ ”は資料不足値、“×”は欠測

地域気象観測気温月報

佐賀県 2023年12月 単位:°C

観測所名	唐津			伊万里			佐賀			嬉野			白石			川副			
	平均	最高	最低	平均	最高	最低	平均	最高	最低	平均	最高	最低	平均	最高	最低	平均	最高	最低	
1	7.9	10.2	6.4	7.9	9.6	5.7	8.1	9.8	6.0	7.3	10.5	4.2	7.5	9.4	4.7	8.0	10.4	6.1	
2	7.8	12.9	4.1	7.1	12.0	3.5	7.9	12.7	4.3	5.8	12.3	1.3	7.0	12.0	3.0	7.0	11.5	0.0	
3	8.2	13.4	3.9	7.4	13.4	2.9	8.5	14.1	5.3	6.5	13.5	2.8	7.3	13.5	2.8	7.1	13.3	1.3	
4	8.7	16.4	3.6	7.8	15.9	1.5	8.3	14.7	2.2	6.4	14.7	0.2	6.6	14.0	-0.6	6.7	13.4	0.0	
5	10.7	16.2	6.7	9.9	16.2	5.7	11.5	17.6	7.9	8.8	16.1	5.2	9.9	16.3	6.1	10.1	16.8	3.9	
6	12.3	16.4	6.6	11.6	16.7	5.3	10.8	15.4	5.6	9.7	16.2	3.9	8.9	13.9	3.3	10.1	15.3	2.1	
7	10.3	15.1	4.1	10.3	14.3	2.8	11.5	15.3	5.3	9.9	14.2	2.9	10.3	14.8	3.0	10.8	15.3	3.5	
8	11.1	17.4	3.4	9.9	18.4	1.3	9.4	16.2	2.3	7.8	16.7	0.0	7.6	15.3	-0.2	8.0	14.6	-0.5	
9	16.0	20.6	12.8	14.3	20.1	10.9	14.4	19.7	10.1	11.5	19.4	6.7	12.7	18.8	6.5	11.9	17.1	5.9	
10	15.8	22.8	11.8	14.4	22.3	9.5	15.1	22.0	8.6	12.4	21.3	6.2	12.9	21.3	6.4	12.7	18.9	4.8	
11	15.4	19.2	12.8	15.1	19.9	12.4	15.6	16.9	14.5	14.2	19.2	11.1	14.8	17.8	12.6	15.1	18.4	12.9	
12	14.6	18.0	12.7	14.5	18.5	11.7	16.2	18.2	13.1	14.5	18.3	10.7	16.1	18.7	13.2	15.8	19.2	11.4	
13	12.9	17.5	8.2	12.0	17.9	8.1	13.7	17.9	10.0	11.8	17.1	6.8	12.6	17.3	7.4	12.9	17.9	8.4	
14	13.2	16.9	8.5	13.0	15.7	8.3	13.4	15.9	9.6	11.3	14.1	6.9	12.0	14.5	7.8	12.5	15.6	8.7	
15	18.6	22.6	13.8	18.6	22.3	14.5	18.4	23.4	14.8	18.1	22.4	12.4	17.7	23.2	13.3	17.9	21.4	13.6	
16	9.1	13.9	5.1	9.2	14.6	5.6	10.0	15.7	5.9	8.7	14.4	4.6	9.6	15.2	5.5	9.8	15.7	5.3	
17	3.3	5.6	1.5	3.7	6.0	2.3	4.1	6.3	1.6	2.5	4.8	0.2	3.4	6.0	1.6	3.9	6.4	0.8	
18	4.0	5.9	1.6	3.5	5.3	2.3	4.2	6.9	1.6	3.1	6.7	0.9	3.8	6.8	0.6	3.7	7.6	-0.2	
19	5.3	7.6	3.4	4.9	6.7	3.0	5.3	6.7	3.3	4.1	5.6	2.4	4.9	6.3	3.1	5.0	6.6	3.4	
20	6.3	9.1	3.7	6.3	9.7	4.1	6.2	9.8	4.6	5.3	9.5	2.7	6.2	10.2	4.1	5.9	11.5	2.4	
21	1.3	3.7	0.0	1.4	4.2	0.2	2.0	5.1	-0.3	1.1	4.2	-0.5	1.2	4.2	0.1	2.0	4.6	0.1	
22	1.3	4.1	-0.3	1.5	3.9	-0.3	0.9	3.3	-0.9	0.7	3.5	-1.9	0.5	4.0	-1.1	0.8	4.8	-2.0	
23	2.4	5.5	-0.7	1.6	4.7	-0.1	2.0	5.9	-1.7	1.6	6.5	-0.7	1.5	5.2	-1.8	1.7	6.5	-2.6	
24	4.9	8.0	2.0	4.1	7.4	0.5	4.1	7.4	1.0	3.2	7.8	-1.1	3.6	8.1	-0.1	3.8	7.4	-0.7	
25	5.9	8.2	4.4	5.6	8.3	3.8	5.1	8.7	1.8	4.0	7.8	0.9	4.6	8.0	1.1	4.8	8.1	0.2	
26	7.4	11.8	5.2	6.2	11.5	2.0	6.3	11.0	3.2	5.4	11.0	2.0	5.2	10.2	2.1	5.7	10.5	0.9	
27	8.5	15.5	4.1	7.3	14.5	2.9	8.3	14.3	3.8	6.2	14.2	1.6	6.4	13.9	1.4	6.1	12.7	0.4	
28	8.9	16.1	3.3	7.7	16.2	1.3	8.6	15.0	2.5	6.6	14.5	0.2	6.8	14.5	0.0	6.4	12.2	-0.5	
29	9.2	16.5	4.1	8.4	15.5	3.3	9.0	15.0	4.2	7.9	15.0	3.0	7.8	14.2	1.9	7.6	12.7	1.2	
30	10.8	15.8	5.0	9.5	15.5	3.0	8.9	14.0	2.8	7.6	14.0	2.5	7.4	14.4	0.6	7.3	12.4	-0.2	
31	11.4	13.5	8.9	11.3	14.1	9.0	11.2	14.6	9.2	10.0	13.6	7.1	10.3	14.5	7.0	10.3	14.4	7.0	
月極値		22.8	-0.7		22.3	-0.3		23.4	-1.7		22.4	-1.9		23.2	-1.8		21.4	-2.6	
起日		10	23		15	22		15	23		15	22		15	23		15	23	
上旬平均		10.9	16.1	6.3	10.1	15.9	4.9	10.6	15.8	5.8	8.6	15.5	3.3	9.1	14.9	3.5	9.2	14.7	2.7
中旬平均		10.3	13.6	7.1	10.1	13.7	7.2	10.7	13.8	7.9	9.4	13.2	5.9	10.1	13.6	6.9	10.3	14.0	6.7
下旬平均		6.5	10.8	3.3	5.9	10.5	2.3	6.0	10.4	2.3	4.9	10.2	1.2	5.0	10.1	1.0	5.1	9.7	0.3
月平均		9.1	13.4	5.5	8.6	13.3	4.7	9.0	13.2	5.2	7.5	12.9	3.4	8.0	12.8	3.7	8.1	12.7	3.1
0°C未満日数		0	0	2	0	0	2	0	0	3	0	0	4	0	0	5	0	0	7
25°C以上日数		0	0	0	0	0	0	0	0	0	0	0	0	0	0	0	0	0	0
30°C以上日数			0			0			0			0			0			0	
35°C以上日数			0			0			0			0			0			0	
積算気温		173			135			162			104			119			140		

※“)”は準正常値、“]”は資料不足値、“ × ”は欠測。

地域気象観測日照時間月報

佐賀県 2023年12月 単位:h

観測所名	唐津	伊万里	佐賀	嬉野	白石
1	0.0	0.2	0.4	1.8	0.8
2	5.8	5.7	9.1	8.0	8.7
3	1.1	3.7	3.8	2.5	3.0
4	7.5	7.3	8.3	7.9	8.0
5	4.2	3.9	5.2	5.4	4.9
6	2.6	1.5	3.5	1.2	1.2
7	7.1)	7.0)	7.3	8.4)	7.3)
8	8.7	8.0	9.5	8.9	9.2
9	5.6	1.4	3.6	4.1	3.6
10	8.5	8.3	8.6	7.9	8.4
11	0.0	0.0	0.0	0.0	0.0
12	0.0	0.0	0.1	0.0	0.0
13	8.9	8.7	9.6	9.0	9.3
14	0.0	0.0	0.3	0.0	0.0
15	1.1	0.2	1.2	1.5	0.3
16	0.0	0.0	0.1	0.0	0.0
17	0.0	0.0	1.6	0.7	0.4
18	0.0	0.0	0.3	1.3	1.0
19	0.0	0.0	0.0	0.0	0.0
20	0.0	0.1	0.5	0.9	1.7
21	0.0	0.1	0.2	0.7	0.3
22	0.1	0.8	4.3	4.9	1.8
23	0.0	0.0	1.1	0.2	0.1
24	0.3	1.1	1.1	1.1	1.0
25	0.3	0.5	1.2	0.0	0.4
26	1.2	0.5	1.1	1.5	0.7
27	8.7	8.5	8.8	8.6	8.9
28	4.3	4.5	6.5	6.4	7.5
29	8.0	8.6	9.2	9.1	9.3
30	5.3	4.8	3.2	3.5	3.6
31	2.2	3.4	4.3	3.1	4.3
旬合計 上旬	51.1	47.0	59.3	56.1	55.1
旬合計 中旬	10.0	9.0	13.7	13.4	12.7
旬合計 下旬	30.4	32.8	41.0	39.1	37.9
月合計	91.5	88.8	114.0	108.6	105.7
0.1時間未満日数	11	8	2	6	5

※佐賀以外は推計

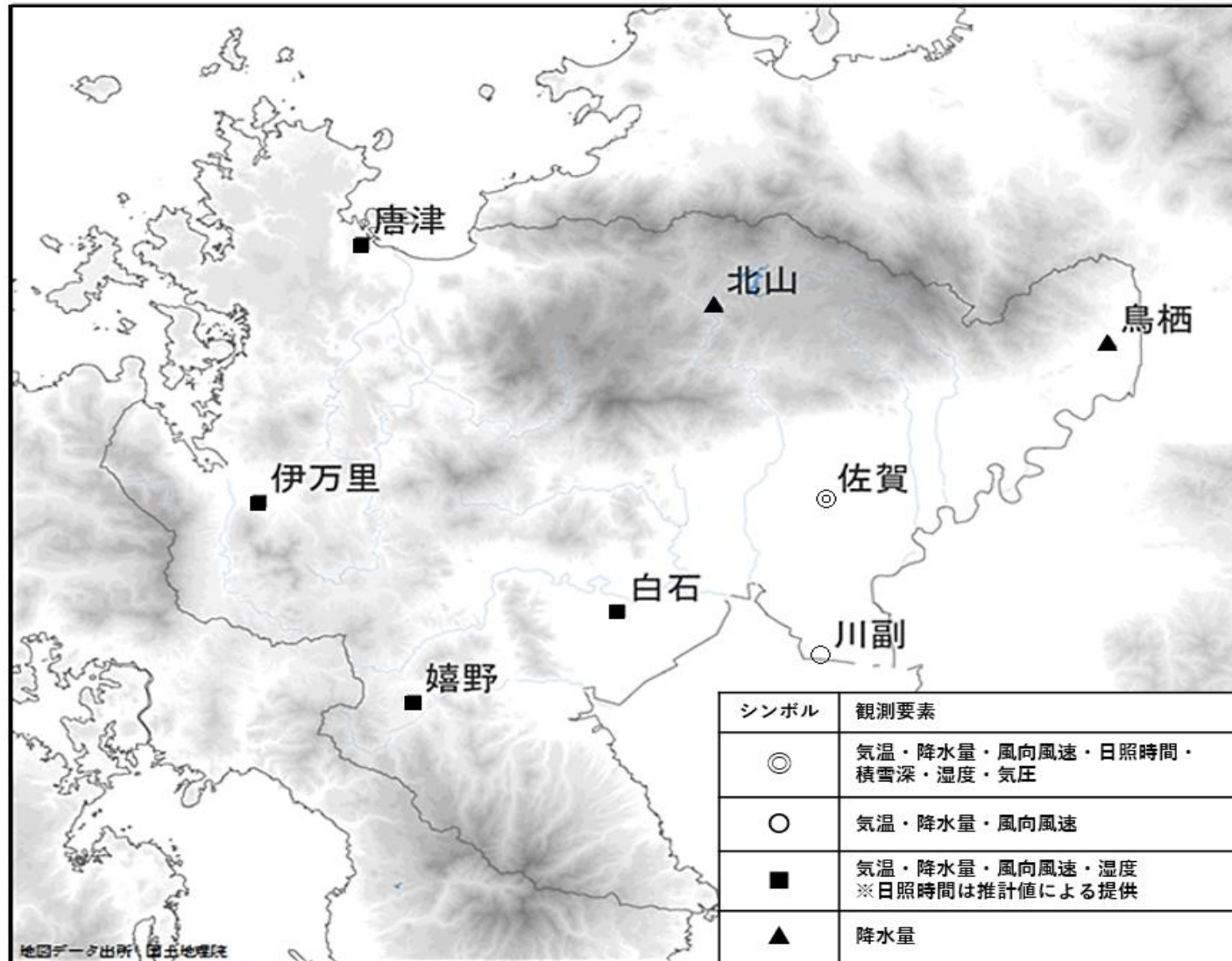
地域気象観測相対湿度月報

佐賀県 2023年12月 単位:%

観測所名	唐津			伊万里			佐賀			嬉野			白石		
	平均 蒸気圧	平均 湿度	最小 湿度	平均 蒸気圧	平均 湿度	最小 湿度	平均 蒸気圧	平均 湿度	最小 湿度	平均 蒸気圧	平均 湿度	最小 湿度	平均 蒸気圧	平均 湿度	最小 湿度
1	5.7	54	46	6.5	61	51	6.7	62	51	6.4	63	51	7.0	67	56
2	6.1	58	41	6.6	67	45	6.8	66	39	6.6	73	45	6.6	68	43
3	8.5	79	47	8.4	83	48	8.3	76	46	8.2	86	58	8.2	81	51
4	8.1	74	43	8.0	78	47	7.8	73	46	7.8	83	50	7.6	80	47
5	9.1	73	44	8.7	74	42	9.0	68	40	8.9	81	48	8.8	74	47
6	10.7	76	54	10.3	77	53	10.8	83	65	10.2	85	57	10.2	89	72
7	7.1	58	27	7.3	60	38	7.1	53	24	7.9	66	37	7.3	59	29
8	8.5	65	41	9.0	73	48	8.2	70	44	8.7	82	52	8.3	79	57
9	13.4	74	61	12.6	78	61	12.1	74	59	12.0	89	63	11.7	80	60
10	14.4	82	51	12.8	80	39	11.8	71	37	11.6	82	42	11.4	79	35
11	16.5	94	78	15.9	92	77	15.4	87	67	15.6	95	87	15.6	92	78
12	15.6	94	77	15.2	91	83	14.8	80	68	15.1	91	83	15.1	82	68
13	11.0	75	50	11.0	81	50	10.3	67	45	10.6	78	49	10.4	73	45
14	13.3	87	73	12.5	84	60	12.8	83	65	12.4	92	72	12.4	88	69
15	17.9	83	68	17.7	83	68	17.9	84	66	17.7	85	67	17.3	86	64
16	9.3	78	54	9.1	76	55	9.9	78	67	9.6	83	66	9.7	79	62
17	4.7	60	44	4.7	59	47	5.2	64	44	5.1	70	56	5.5	71	51
18	5.5	68	54	6.0	76	55	5.9	72	59	6.1	80	57	6.0	75	55
19	8.3	92	79	7.9	90	77	7.6	85	68	7.7	94	86	7.6	87	75
20	6.4	67	49	6.3	67	47	7.1	76	51	6.5	73	51	6.7	71	49
21	5.0	74	43	5.2	76	46	5.4	77	51	5.2	79	54	5.7	85	53
22	4.1	61	42	4.4	65	41	4.9	76	54	4.3	68	44	5.1	82	58
23	5.1	71	56	5.9	86	68	5.3	76	57	5.5	80	60	5.6	83	64
24	6.8	78	50	7.1	86	64	6.8	83	63	6.9	89	67	6.9	87	67
25	6.2	66	52	6.2	69	51	6.7	77	52	6.5	81	59	6.5	77	58
26	6.9	67	54	7.4	79	55	7.0	74	54	7.2	81	56	7.1	82	57
27	8.3	77	46	7.5	77	30	7.9	74	51	7.8	84	50	7.9	83	56
28	8.9	79	51	8.5	82	52	8.3	75	52	8.3	85	58	8.2	83	58
29	8.9	79	45	8.5	80	33	8.5	76	44	8.3	81	42	8.7	84	43
30	9.5	75	54	9.3	79	57	9.1	80	59	9.2	88	65	8.8	86	60
31	9.9	73	44	9.5	71	46	9.8	75	46	9.4	77	49	9.5	76	50
月極値			27			30			24			37			29
起日			7			27			7			7			7
上旬平均	9.2	69		9.0	73		8.9	70		8.8	79		8.7	76	
中旬平均	10.9	80		10.6	80		10.7	78		10.6	84		10.6	80	
下旬平均	7.2	73		7.2	77		7.2	77		7.1	81		7.3	83	
月平均	9.0	74		8.9	77		8.9	75		8.8	81		8.8	80	

※“)”は準正常値、“]”は資料不足値、“ × ”は欠測。

観測所配置図



地上気象観測年統計値表

地点番号 47813 地点名 佐賀 (佐賀県)

気象官署名 佐賀地方気象台 2023年

月	平均気圧		最低海面気圧		気 温						平均 蒸気圧 hPa	相対湿度			最多 風向 16方位	風 速						月		
	現地 hPa	海面 hPa	hPa	起日	平均 °C	日最高 平均°C	日最低 平均°C	最高		最低		平均 %	最小			平均 m/s	最 大		最大瞬間風速					
								°C	起日	°C			起日	%			%	起日	m/s	風向	起日		m/s	風向
1	1018.7	1022.8	1006.9	14	6.2	10.9	2.2	18.8	14	-3.8	24	7.0	70	25	3	NNW	2.8	14.9	WNW	24	23.8	WNW	24	1
2	1019.3	1023.3	1009.1	13	8.5	13.3	4.2	18.0	12	0.0	5	7.5	67	14	27	N	3.3	10.4	N	13	15.5	N	13	2
3	1015.9	1019.9	1003.4	23	13.3	18.9	8.4	25.9	22	0.5	3	10.3	66	11	14	NNW	2.7	10.3	W	12	14.8	WNW	12	3
4	1011.1	1015.0	1000.0	15	16.6	21.8	11.8	29.0	20	5.8	9	12.1	65	14	23*	NE	3.7	12.4	NE	22*	17.5	NNW	21	4
5	1009.6	1013.5	1001.2	7	20.5	25.7	15.8	30.8	17	9.7	2	16.0	67	16	11*	N	3.1	11.8	N	7	17.0	S	5	5
6	1004.7	1008.5	997.6	2	24.3	28.6	21.0	33.9	19	16.7	6*	22.9	76	23	17	S	2.7	10.7	SW	30	18.0	SW	30	6
7	1006.4	1010.1	998.0	5	28.4	32.5	25.2	36.9	27	21.4	3	30.1	79	35	26	S	3.6	11.7	S	24	18.0	WSW	10	7
8	1001.4	1005.1	989.5	10	29.8	34.7	26.3	38.2	5	24.6	17*	29.6	72	39	1	NE	3.8	17.9	SSE	10	27.5	SSE	10	8
9	1008.0	1011.7	1006.4	5	26.8	31.4	23.5	35.4	3	20.7	25	26.5	76	36	7	NE	2.8	11.9	E	10	18.7	SE	10	9
10	1013.6	1017.5	1008.1	14	19.1	24.5	14.5	28.7	4	9.7	30	14.4	66	27	21	NNW	3.0	10.1	N	5	14.2	NE	12	10
11	1017.0	1021.0	1010.4	6	14.1	19.2	9.2	29.0	5	3.6	25	11.4	69	31	20	NNW	2.8	10.6	W	18	17.4	W	18	11
12	1019.6	1023.7	1009.2	6	9.0	13.2	5.2	23.4	15	-1.7	23	8.9	75	24	7	NNW	2.6	12.0	WNW	31	19.9	WNW	31	12
年	1012.1	1016.0	989.5	8/10	18.1	22.9	13.9	38.2	8/5	-3.8	1/24	16.4	71	11	3/14	NNW	3.1	17.9	SSE	8/10	27.5	SSE	8/10	年

月	日照 時間 h	日照率 %	不照 日数	全天 日射量 MJ/m ²	平均 雲量 10分比	降 水 量								降 雪 の 深 さ				月					
						合計 mm	最大日量		最大1時間量		最大10分間量		最大24時間量		合計 cm	最大日量			最深積雪				
							mm	起日	mm	起日	mm	起日	mm	起日		cm	起日		cm	起日			
1	157.2	50	1	8.8	86.5	41.0	13	13.0	13	3.5	13	62.5	13	3	3	24	3	24					1
2	132.4	43	3	10.6	62.5	15.5	12	4.5	19	1.5	19*	17.5	12	-	-	-	-	-					2
3	193.9	52	3	14.7	135.5	42.5	21	17.0	23	5.0	23	42.5	21	-	-	-	-	-					3
4	197.9	51	8	16.9	225.0	71.5	29	15.0	12	7.0	12	71.5	29	-	-	-	-	-					4
5	195.4	46	6	17.4	297.0	74.0	6	14.5	6	5.5	30	101.0	30	-	-	-	-	-					5
6	125.4	29	6	14.3	378.5	171.0	30	40.0	30	13.5	30	172.0	30	-	-	-	-	-					6
7	157.1	36	4	15.8	637.0	152.0	3	61.5	3	22.5	3	179.5	10	-	-	-	-	-					7
8	225.2	54	0	19.3	102.0	40.0	10	13.5	17	7.0	17	50.0	10	-	-	-	-	-					8
9	168.1	45	3	14.3	87.5	26.0	14	13.5	14	6.5	14	28.5	14	-	-	-	-	-					9
10	229.6	65	1	14.8	31.0	23.5	8	5.5	27	5.5	27	24.5	8	-	-	-	-	-					10
11	187.9	60	2	10.9	39.5	13.5	16	7.5	16*	5.5	6	16.5	16	-	-	-	-	-					11
12	114.0	37	2	6.9	31.0	16.5	11	4.0	11	2.0	31*	16.5	11	2	2	22	1	22					12
年	2084.1	47	39	13.7	2113.0	171.0	6/30	61.5	7/3	22.5	7/3	179.5	7/10	9	4	12/18	4	12/18					年

月	階 級 別 日 数																								現 象 日 数			月			
	気 温 °C				日 降 水 量								日 最 深 積 雪						日 最 大 風 速				平均雲量	日照	雪	霧	雷				
	日最高		日平均		日最低		mm								cm						m/s								10分比	率%	
	≥35	≥30	≥25	<0	≥25	<0	≥25	<0	≥0.0	≥0.5	≥1.0	≥10	≥30	≥50	≥70	≥100	≥0	≥5	≥10	≥20	≥50	≥100	≥10	≥15	≥20	≥30	<1.5		≥8.5	≥40	
1	0	0	0	0	0	1	0	8	20	8	7	3	1	0	0	0	0	0	0	0	0	0	4	0	0	0	17	7)	0)	1	1
2	0	0	0	0	0	0	0	0	17	9	8	3	0	0	0	0	0	0	0	0	0	0	3	0	0	0	13	2)	0)	0	2
3	0	0	2	0	0	0	0	0	15	10	10	5	2	0	0	0	0	0	0	0	0	0	1	0	0	0	18	0	0	3)	3
4	0	0	4	0	0	0	0	0	14	9	9	7	2	1	1	0	0	0	0	0	0	0	7	0	0	0	20	0)	0)	3	4
5	0	3	22	0	2	0	0	0	19	10	8	6	4	3	1	0	0	0	0	0	0	0	6	0	0	0	18	0)	0)	1	5
6	0	9	28	0	11	0	2	0	20	12	11	8	4	2	1	1	0	0	0	0	0	0	1	0	0	0	10	0)	0)	6)	6
7	6	24	31	0	30	0	19	0	27	17	17	10	5	4	4	3	0	0	0	0	0	0	7	0	0	0	13	0)	0)	16	7
8	16	31	31	0	31	0	28	0	22	11	9	3	1	0	0	0	0	0	0	0	0	6	2	0	0	22	0	0	15	8	
9	2	24	30	0	28	0	5	0	18	11	10	3	0	0	0	0	0	0	0	0	0	2	0	0	0	18	0	0	10	9	
10	0	0	16	0	0	0	0	0	11	4	4	1	0	0	0	0	0	0	0	0	0	1	0	0	0	25	0)	0)	1)	10	
11	0	0	4	0	0	0	0	0	13	6	5	2	0	0	0	0	0	0	0	0	0	4	0	0	0	24	0)	0)	2	11	
12	0	0	0	0	0	0	0	3	21	8	6	1	0	0	0	0	0	0	0	0	0	3	0	0	0	12	5	0	3)	12	
年	24	91	168	0	102	1	54	11	217	115	104	52	19	10	7	4	0	0	0	0	0	45	2	0	0	210	20	0	61	年	

*: 極値の起日重複

地域気象観測年報

佐賀県 2023年

観測所名		唐津	北山	鳥栖	伊万里	佐賀	嬉野	白石	川副
気	平均	17.3			17.0	18.1	16.2	17.1	17.0
	平年差	+0.8			+1.1	+1.2	+0.9	+1.0	+0.7
	最高	37.0			37.4	38.2	38.4	38.6	36.4
	起月日	8/6			8/3	8/5	8/5	8/3	8/5
	最低	-3.6			-3.7	-3.8	-6.1	-4.7	-5.1
	起月日	1/25			1/24	1/24	1/25	1/31	1/31
	最高平均	22.1			22.2	22.9	22.1	22.6	21.8
	最高平均 平年差	+1.5			+1.4	+1.2	+1.2	+1.1	+0.7
	最低平均	13.6			12.6	13.9	11.6	12.5	12.3
	最低平均 平年差	+0.7			+1.0	+1.2	+0.9	+1.0	+0.6
温	平均0°C未満日数	1			1	1	3	1	1
	平均25°C以上日数	90			89	102	82	94	93
	最高0°C未満日数	0			0	0	0	0	0
	最高25°C以上日数	155			150	168	153	156	146
	最高30°C以上日数	76			71	91	71	90	68
	最高35°C以上日数	7			13	24	15	24	8
	最低0°C未満日数	13			25	11	36	33	37
	最低25°C以上日数	28			30	54	13	37	40
湿度	平均蒸気圧	17.9			16.5	16.4	16.4	16.6	
	平均相対湿度	79			76	71	80	76	
	最小相対湿度	19			15	11	13	14	
	起月日	3/14			3/14	3/14	4/23	4/13	
日照	年計	2007.0			1892.3	2084.1	1942.5	2030.4	
	平年比	106			105	106	104	111	
	0.1時間未満日数	58			58	39	58	52	
風向・風速	平均風速	2.2			2.2	3.1	1.7	2.3	3.1
	最大風速	12.1			14.1	17.9	11.0	15.9	18.8
	風向	WNW			WNW	SSE	SSE	SE	SSE
	起月日	1/24			1/24	8/10	8/10	8/10	8/10
	最大瞬間風速	24.8			23.2	27.5	19.8	22.9	25.2
	風向	E			WNW	SSE	SE	SSE	SSE
	起月日	4/22			1/24	8/10	8/10	8/10	8/10
	最多風向	S)			ESE	NNW)	SSE	WNW	NNE
	10m/s以上日数	3			5	45	2	11	34
	15m/s以上日数	0			0	2	0	1	2
降水量	年計	2017.5	2630.5	2673.0	2223.0	2113.0	2627.5	1742.0	1621.5
	平年比	102	102	115	100	108	113	96	95
	最大日降水量	195.5	247.0	223.5	102.5	171.0	156.0	111.0	102.0
	起月日	9/15	7/10	7/10	6/30	6/30	6/30	7/10	7/3
	最大1時間降水量	68.0	72.0	58.0	52.5	61.5	65.0	43.0	49.0
	起日 時分	9/15 07:07	7/10 02:02	7/03 10:04	9/14 05:57	7/03 09:25	7/10 13:57	7/03 09:16	7/10 14:24
	最大10分間降水量	23.0	23.0	19.5	15.5	22.5	19.5	16.5	16.5
	起日 時分	7/03 07:33	7/10 01:13	9/17 07:57	7/03 08:31	7/03 09:20	7/03 09:05	7/03 09:09	7/10 14:12
	1mm以上日数	115	126	110	120	104	109	107	98
	10mm以上日数	52	63	57	61	52	59	47	49
	30mm以上日数	18	24	22	22	19	31	15	17
	50mm以上日数	10	10	14	11	10	15	8	7
	70mm以上日数	5	8	8	9	7	8	3	3
100mm以上日数	3	5	5	1	4	5	2	1	

※“)”は準正常値、“)”は資料不足値、“×”は欠測。

(年間の極値を更新)

観測種別(単位)	観測所	更新した極値		これまでの極値		統計開始年
		観測値	観測年月日	観測値	観測年月日	
年平均気温の高い方から(°C)	佐賀	18.1	2023年	17.9	2021年	1890年1月
年平均気温の高い方から(°C)	唐津	17.3	2023年	17.1	2016年	2010年1月
年平均気温の高い方から(°C)	伊万里	17.0	2023年	16.8	1998年	1977年1月
年平均気温の高い方から(°C)	嬉野	16.2	2023年	16.2	2021年	1977年1月
年平均気温の高い方から(°C)	川副	17.0	2023年	17.0	2016年	2003年1月