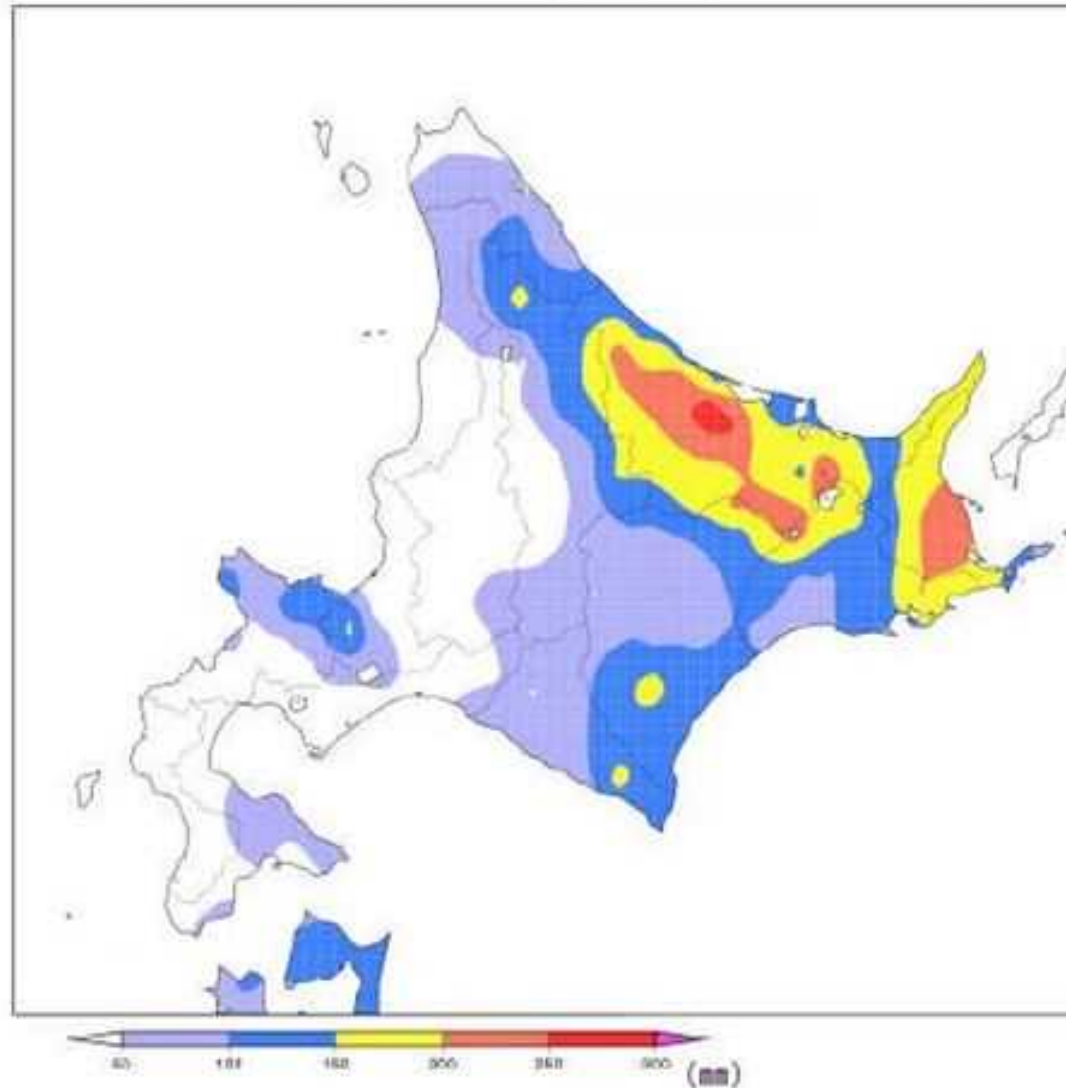


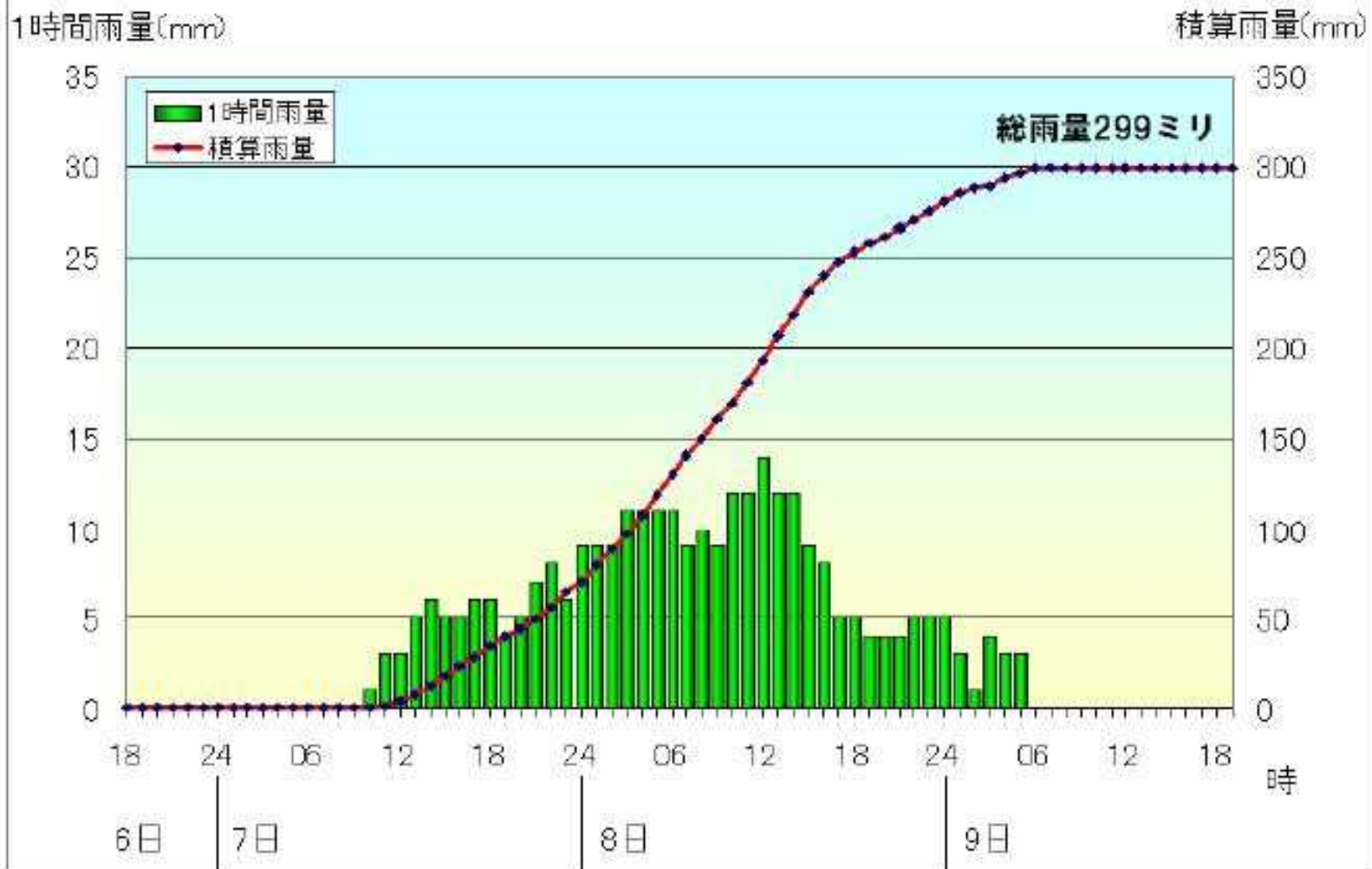
平成18年10月7日の天気図に、大雨や暴風（ぼうふう）の災害（さいがい）をもたらした低気圧（ていきあつ）の経路（けいろ）を書き加（くわ）えた図です。

発達した低気圧による総雨量(2006.10.6~9)



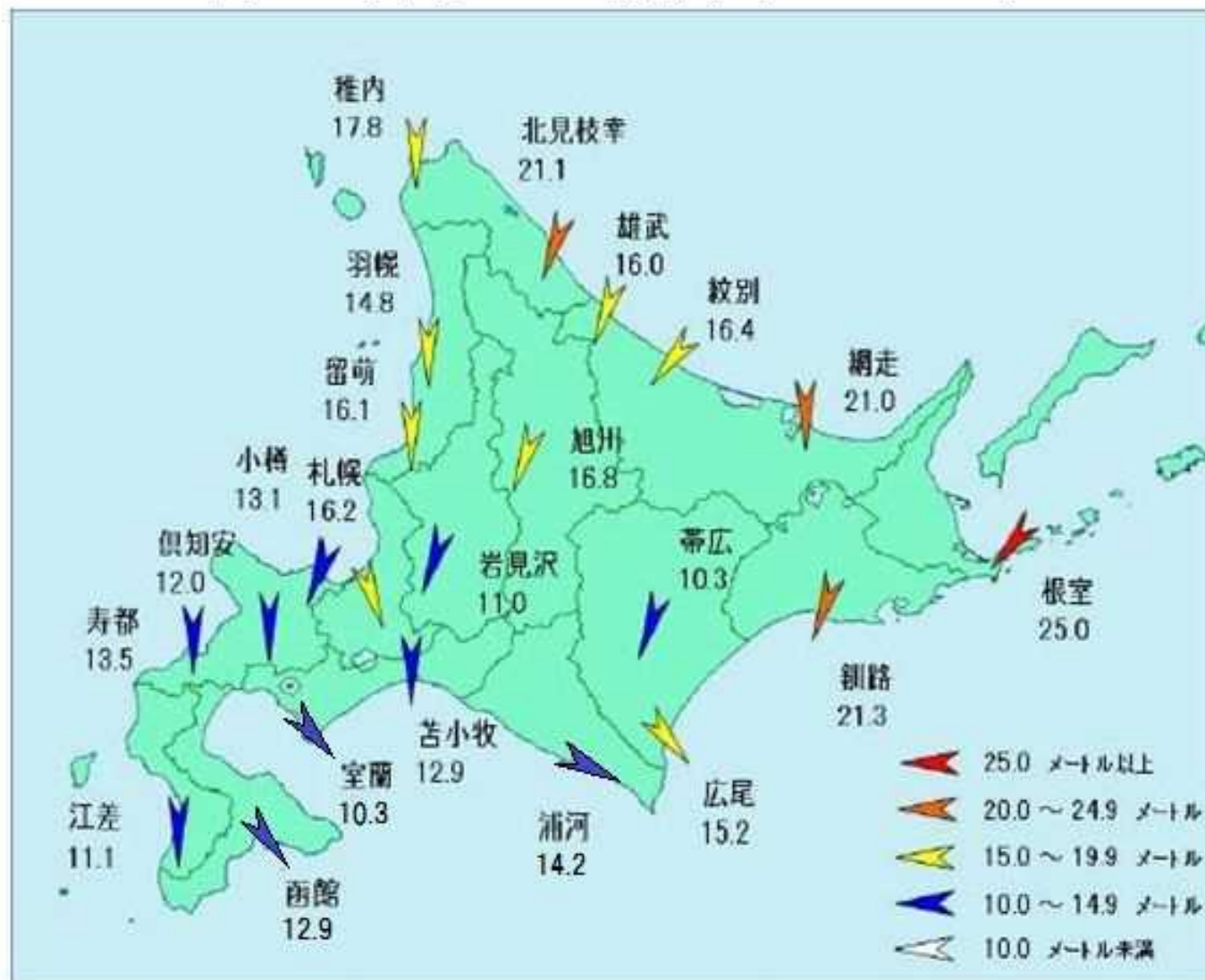
平成18年10月6日～9日、発達（はったつ）した低気圧（ていきあつ）によって近畿（きんき）から北海道にかけて大雨や暴風（ぼうふう）が発生（はっせい）し、各地（かくち）で被害（ひがい）が発生（はっせい）しました。そのときの総雨量（そううりょう）の分布（ぶんぷ）図です。

遠軽町遠軽(紋別南部:6日18時~9日18時)



平成18年10月6日~9日、発達(はったつ)した低気圧(ていきあつ)によって近畿(きんき)から北海道にかけて大雨や暴風(ぼうふう)が発生(はっせい)し、各地(かくち)で被害(ひがい)が発生しました。そのときの遠軽町(えんがるちょう)の降水量(こうすいりょう)を時間ごとに示(しめ)した表(ひょう)です。

発達した低気圧による最大風速(2006.10.6~9)



平成18年10月6日~9日、発達（はったつ）した低気圧（ていきあつ）によって近畿（きんき）から北海道にかけて大雨や暴風（ぼうふう）が発生（はっせい）し、各地（かくち）で被害（ひがい）が発生しました。そのときの最大風速（さいだいふうそく）の分布（ぶんぷ）図です。