

暴風(雪)・波浪警報(平成20年12月25日~29日)

地域	警報	発表日時	解除、切替等	地域	警報	発表日時	解除、切替等	
留萌地方	暴風雪	12/25 21:35	発表	渡島西部	暴風雪	12/25 20:56	発表	
		12/26 06:49	解除	檜山地方				
	暴風雪, 波浪	12/27 16:07	発表	渡島西部	暴風雪, 波浪	12/26 03:35		
		12/27 18:33	(切替)	檜山北部				
	波浪	12/28 08:54	(切替)	檜山南部				
		12/28 15:00	(切替)	檜山奥尻島				
		12/28 22:15	解除	渡島西部	波浪	12/26 08:59		
網走西部	暴風雪, 波浪	12/26 06:24	発表	檜山北部				
網走東部				檜山南部				
紋別地方				檜山奥尻島				
網走西部	暴風, 波浪	12/26 17:00	(切替)	渡島西部 檜山北部 檜山南部 檜山奥尻島	暴風雪, 波浪	12/27 06:40	(切替)	
網走東部			解除					
紋別地方	波浪	12/27 05:27	(切替)					12/27 16:20
網走西部		12/27 16:12	(切替)					12/28 05:00
網走東部		12/28 09:15	解除					
石狩北部	暴風雪, 波浪	12/27 17:16	発表	渡島西部 檜山北部 檜山南部 檜山奥尻島	波浪	12/28 22:30		
後志北部	波浪							
後志西部	暴風雪, 波浪							
石狩北部 後志北部 後志西部	波浪	12/28 08:11	(切替)			12/29 04:58		解除
		12/28 14:20	(切替)					
		12/28 22:46	解除					
根室北部	暴風, 波浪	12/26 06:36	発表	<div style="background-color: yellow; text-align: center; padding: 5px;"> 北海道地方気象情報は第7号まで発表 </div> <div style="border: 1px solid black; padding: 5px; margin-top: 5px;"> 【概況】 北海道付近は26日に低気圧が通過したあと、28日にかけて冬型の気圧配置が強まった。 </div>				
	波浪	12/27 04:41	(切替)					
	暴風, 波浪	12/27 12:48	(切替)					
	波浪	12/27 18:19	(切替)					
12/28 06:35		解除						
日高東部	暴風	12/27 16:15	発表					
		12/28 08:35	解除					

12月26日から28日にかけての暴風雪や大雪、高波の影響

26日 空の便:新千歳空港では計171便が欠航。65人が空港内で一夜を明かした。

丘珠空港で32便、函館空港も19便が欠航。

JR:183本の運休。千歳線、函館線、石勝線で進路を切り替えるポイントが故障。特急10本、普通列車173本が運休し、約5万人に影響。

道路:高速道路は道央道など5路線6区間、国道3路線が通行止め。

フェリー:稚内ー利尻、礼文の計16便、函館ー大間、江差ー奥尻の計6便、羽幌ー天売、焼尻の2便、苫小牧ー敦賀1便の欠航。

停電:強風で電線が切れるなどの被害があり、札幌市内を中心に2,500戸で一時停電した。

27日 空の便:丘珠空港発着の函館、女満別便など計20便が欠航。

フェリー:稚内ー利尻・礼文便16便と、江差ー奥尻4便が全便欠航。

函館ー大間の4便、函館ー青森の5便も欠航。

苫小牧では敦賀発が19時間遅れ、新潟発秋田経由便も3時間遅れ、計約400人に影響。

JR:松山管内の一部で除雪作業による部分運休。

大阪発トワイライトエクスプレスが7時間程度の遅れで札幌到着。

高速道路:一部区間に支障が出た。

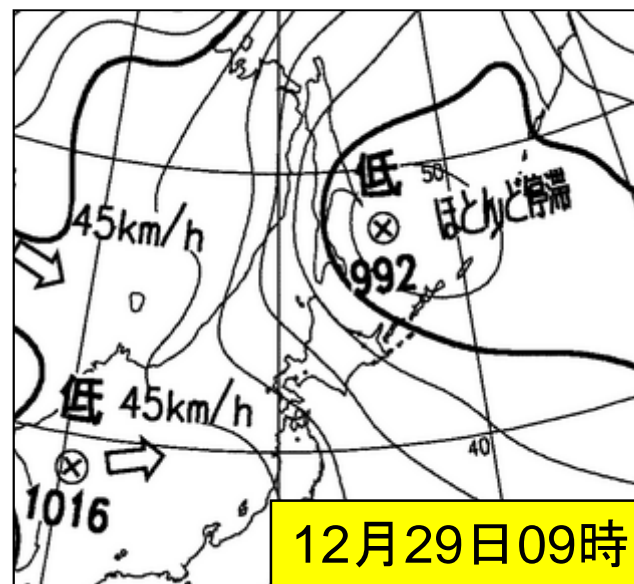
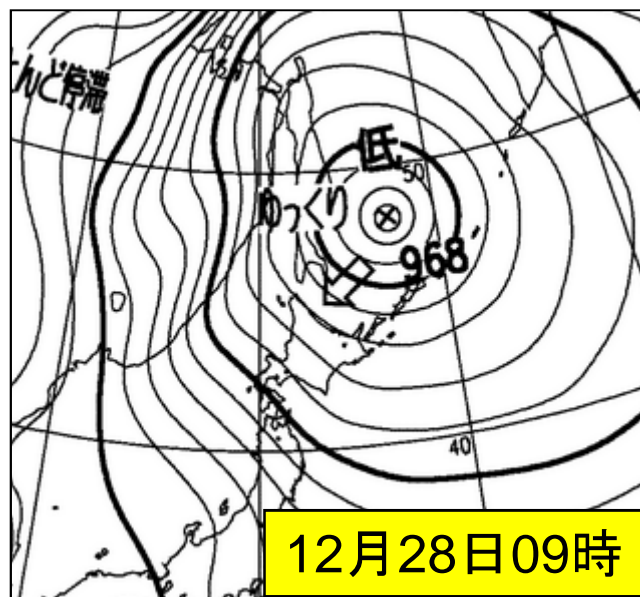
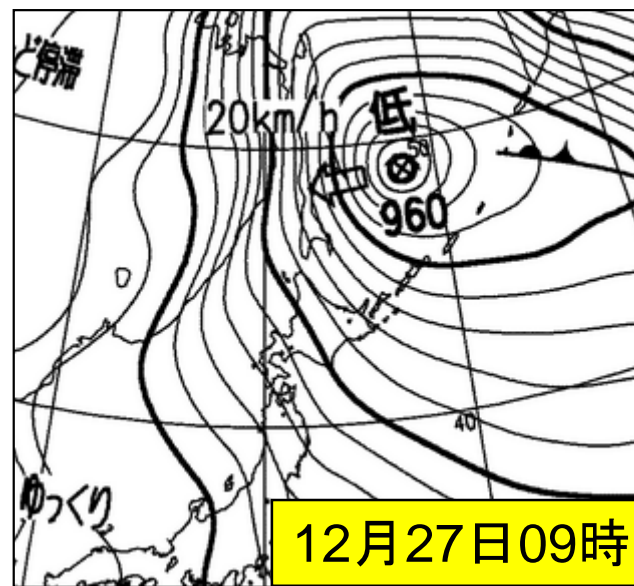
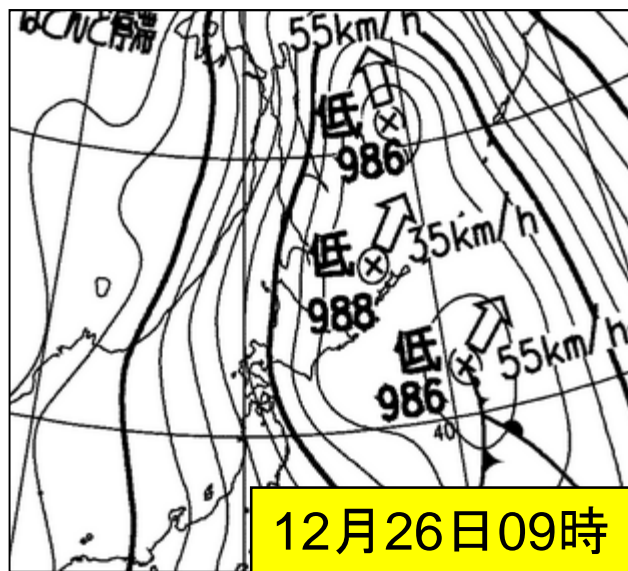
28日 空の便:函館空港と丘珠、名古屋などを結ぶ計8便、稚内空港と新千歳や羽田などを結ぶ計6便が欠航。

フェリー:函館ー青森、江差ー奥尻、稚内ー利尻・礼文など計34便が欠航。

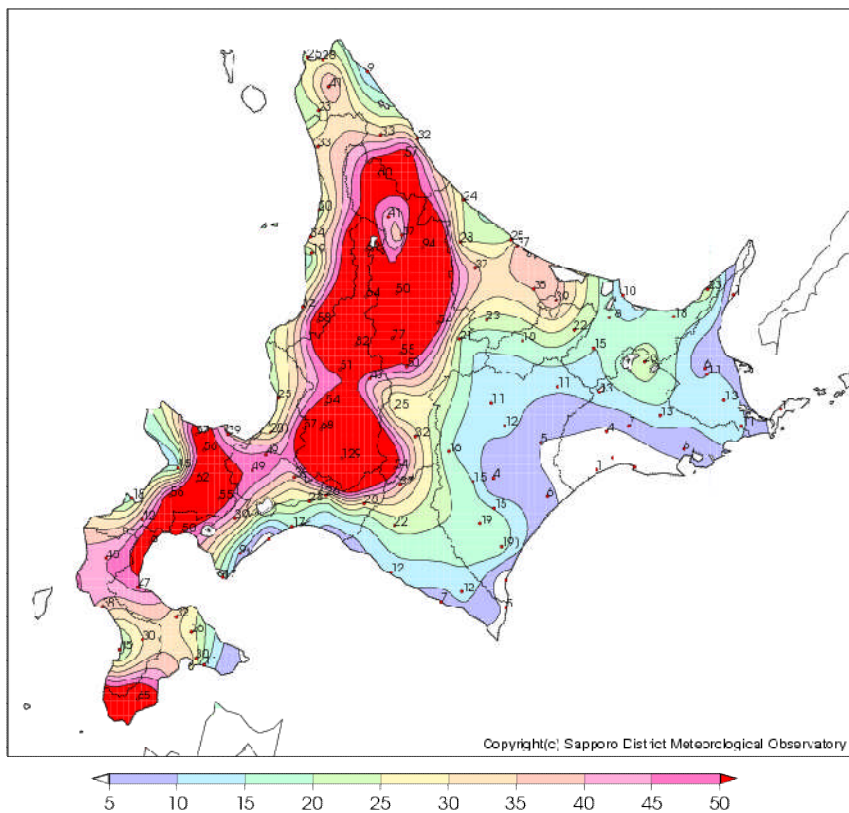
道路:国道2路線が通行止め。

【北海道新聞、北海道開発局による】

地上天気図(12月26日～29日の24時間毎)



降雪量の合計(12月25日15時~29日05時までの速報値)

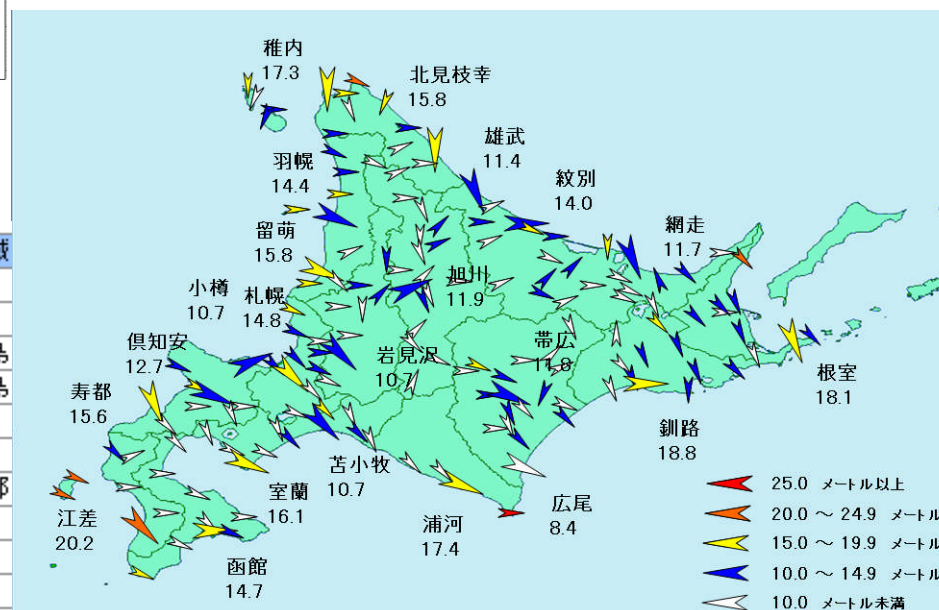


1. 夕張 129
2. 下川 94
3. 深川 82
4. 旭川 77
5. 朱鞠内 69
6. 岩見沢 68
7. 千軒 65
8. 幌加内 64
9. 倶知安 62
10. 長万部 61

単位: cm

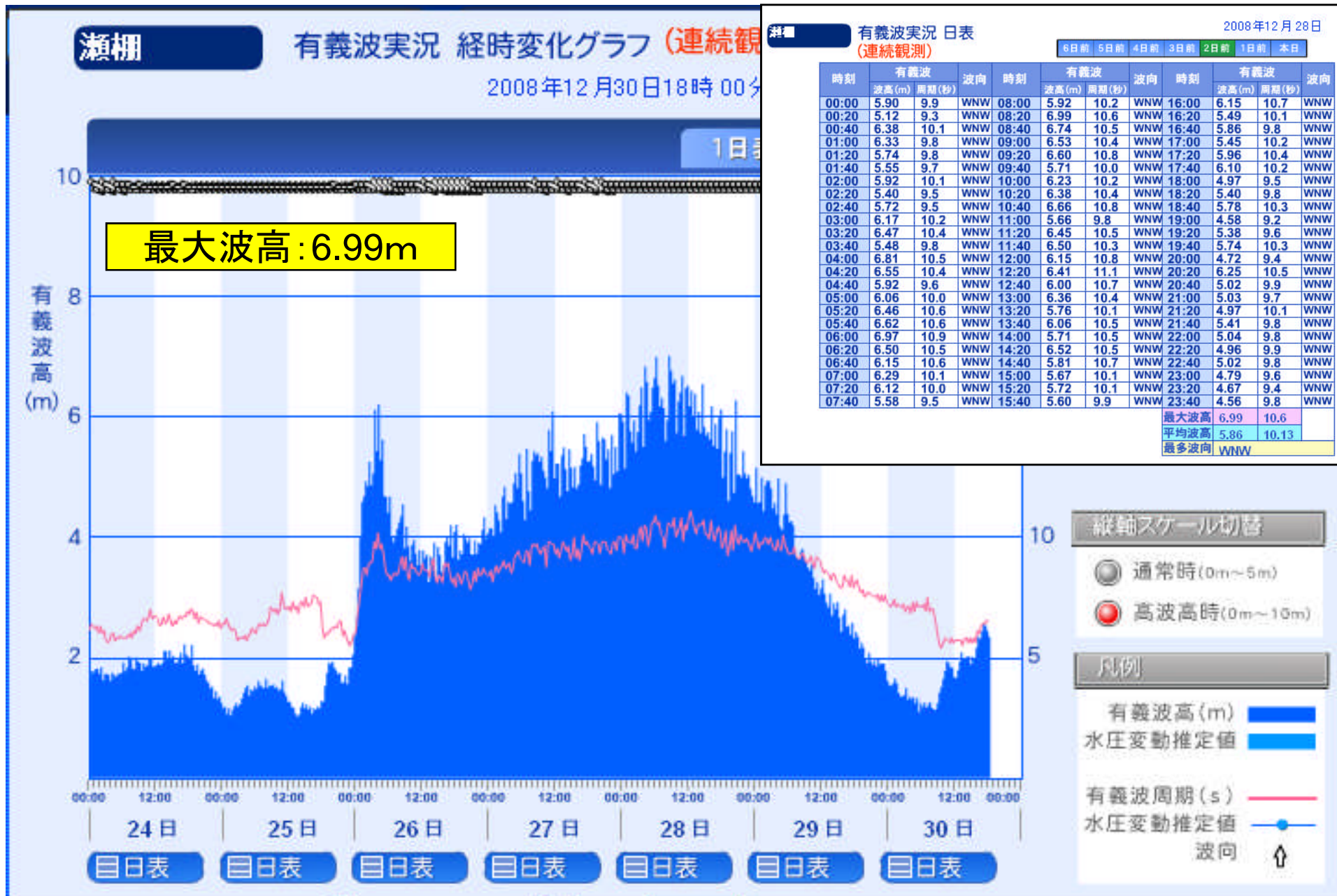
最大風速(12月25日~29日のアメダス、気象官署による速報値)

順位	地点番号	地点名	最大風速(m/s)	風向(16方位)	起時(JST)	注警報区域
1	22391	えりも岬	28.4	西	12/28 00:59	日高東部
2	11001	宗谷岬	22.9	西北西	12/27 20:10	宗谷北部
3	24101	奥尻	21.0	西北西	12/28 03:12	檜山奥尻島
4	24156	米岡	21	西北西	12/28 09:00	檜山奥尻島
5	18038	羅臼	20.6	北西	12/27 11:51	根室北部
6	24217	江差	20.2	北西	12/26 05:17	檜山南部
7	19432	釧路	18.8	西	12/28 04:18	釧路南西部
8	18273	根室	18.1	北北西	12/26 13:11	根室南部
9	11061	声問	18	西	12/27 20:50	宗谷北部
10	13311	増毛	17.9	西	12/28 04:34	留萌南部



波浪実況(瀬棚:12月24日~30日の速報値)

※リアルタイム ナウファス:国土交通省港湾局 全国港湾海洋波浪情報網 より



12/26 新千歳空港では羽田便など国内線167便、国際線4便の計171便が欠航

千歳 2008年12月25日15時~2008年12月26日15時

