

令和6年1月1日16時10分頃の石川県能登地方の地震について

津波注意報	北海道太平洋沿岸西部 北海道日本海沿岸北部 北海道日本海沿岸南部	海の中や海岸付近にいる人は直ちに海岸から避難
-------	--	------------------------

地震の概要

検知日時	1月1日 16時10分
発生日時	1月1日 16時10分頃
マグニチュード	7.6(速報値)
場所および深さ	石川県能登地方(輪島の東北東30km付近)ごく浅い
北海道の震度	渡島・石狩・釧路地方で震度1を観測しました。

○防災上の留意事項

- ・津波注意報発表中の地域:津波が発生するおそれがあり海の中や海岸付近は危険です。
海の中にいる人はただちに海から上がって、海岸から離れてください。潮の流れが速い状態が続きますので、注意報が解除されるまで海に入ったり海岸に近づいたりしないようにしてください。

○津波の観測状況

- 1日18時00分現在、北海道の主な観測点および観測値は以下のとおりです。
- ・奥尻島奥尻港0.3m(17時59分)

○地震活動の状況

今回の地震発生後、1日17時30分現在、震度1以上を観測した地震が19回発生しています。なお、北海道で震度を観測した地震は1回発生しました。

この資料は速報を使用して作成しています。データは後日変更することがあります。

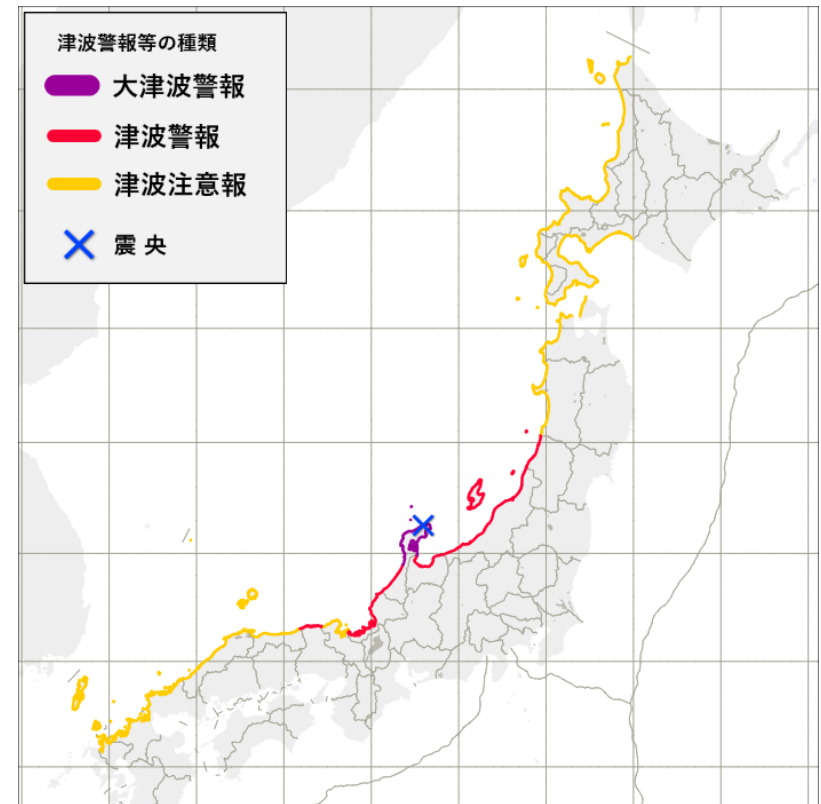
この資料に関する問合せ先: 札幌管区气象台地震火山課 TEL 011-611-6125

大津波警報を発表

大津波警報 石川県能登

大きな津波を観測中！
沿岸部や川沿いにいる人は
すぐに高い所へ避難を！

1月1日16時22分発表



最新の情報は、以下のページでご確認ください。

津波警報等の発表状況：<https://www.jma.go.jp/bosai/map.html#contents=tsunami>

震度7を観測

震度7 石川県

(揺れの強かった地域)

家の倒壊や土砂災害の危険

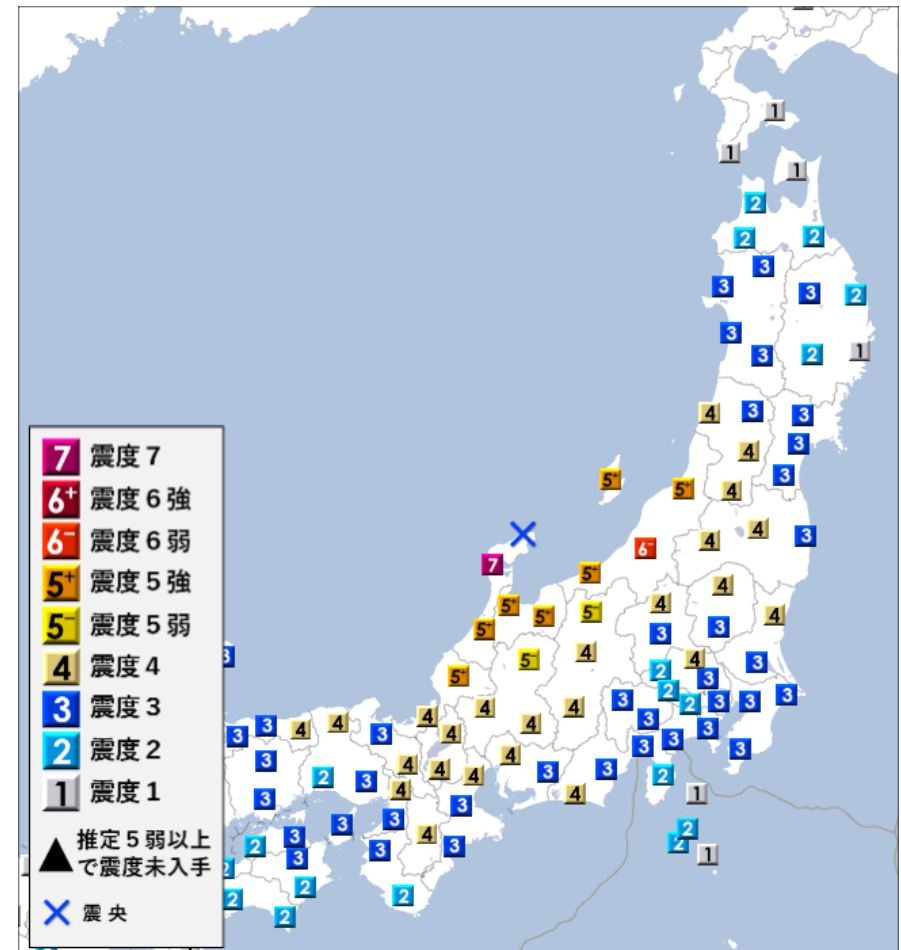
今後の地震や雨に十分注意

危険な場所に入らない！

※1週間程度(特に今後2~3日の間)

最大震度7程度の地震に注意

1月1日16時24分発表



津波警報等の発表状況

大津波警報

石川県能登

津波警報

山形県 新潟県上中下越 佐渡 富山県

石川県加賀 福井県 兵庫県北部

津波注意報

北海道太平洋沿岸西部 北海道日本海沿岸北部

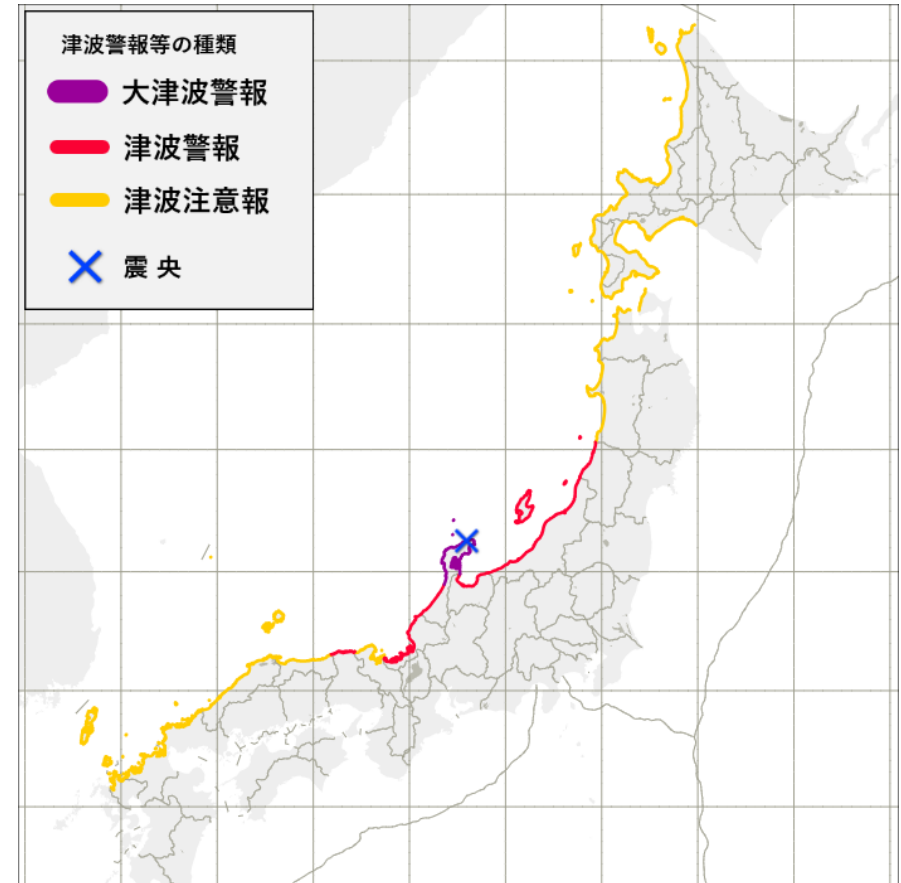
北海道日本海沿岸南部 青森県日本海沿岸 秋田県

京都府 鳥取県 島根県出雲・石見 隠岐

山口県日本海沿岸 福岡県日本海沿岸 佐賀県北部

壱岐・対馬

1月1日16時22分発表



最新の情報は、以下のページでご確認ください。

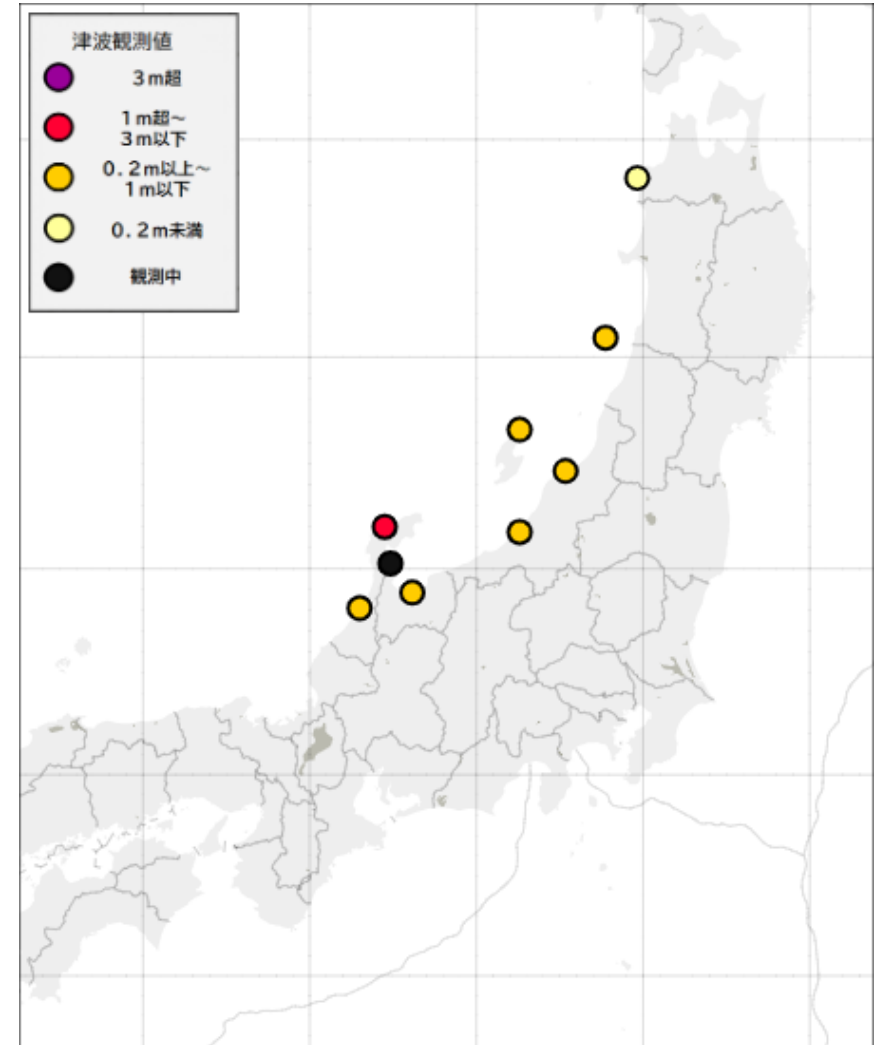
津波警報等の発表状況:<https://www.jma.go.jp/bosai/map.html#contents=tsunami>

津波の観測状況

【主な観測点の観測値】

観測点名	該当予報区名	第一波 到達時刻	これまでの 最大波	高さ
輪島港	石川県能登	1日16:10	1日16:21	1.2m以上
富山	富山県	1日16:13	1日16:35	0.8m
柏崎市鯨波	新潟県上中下越	1日16:31	1日16:36	0.4m
金沢	石川県加賀	--	1日17:04	0.4m
新潟	新潟県上中下越	1日16:56	1日17:09	0.3m
飛島	山形県	1日16:57	1日17:17	0.2m
佐渡市鷲崎	佐渡	1日16:32	1日17:09	0.2m
深浦	青森県日本海沿岸	1日17:02	1日17:07	0.1m
七尾港	石川県能登	1日16:37	--	観測中

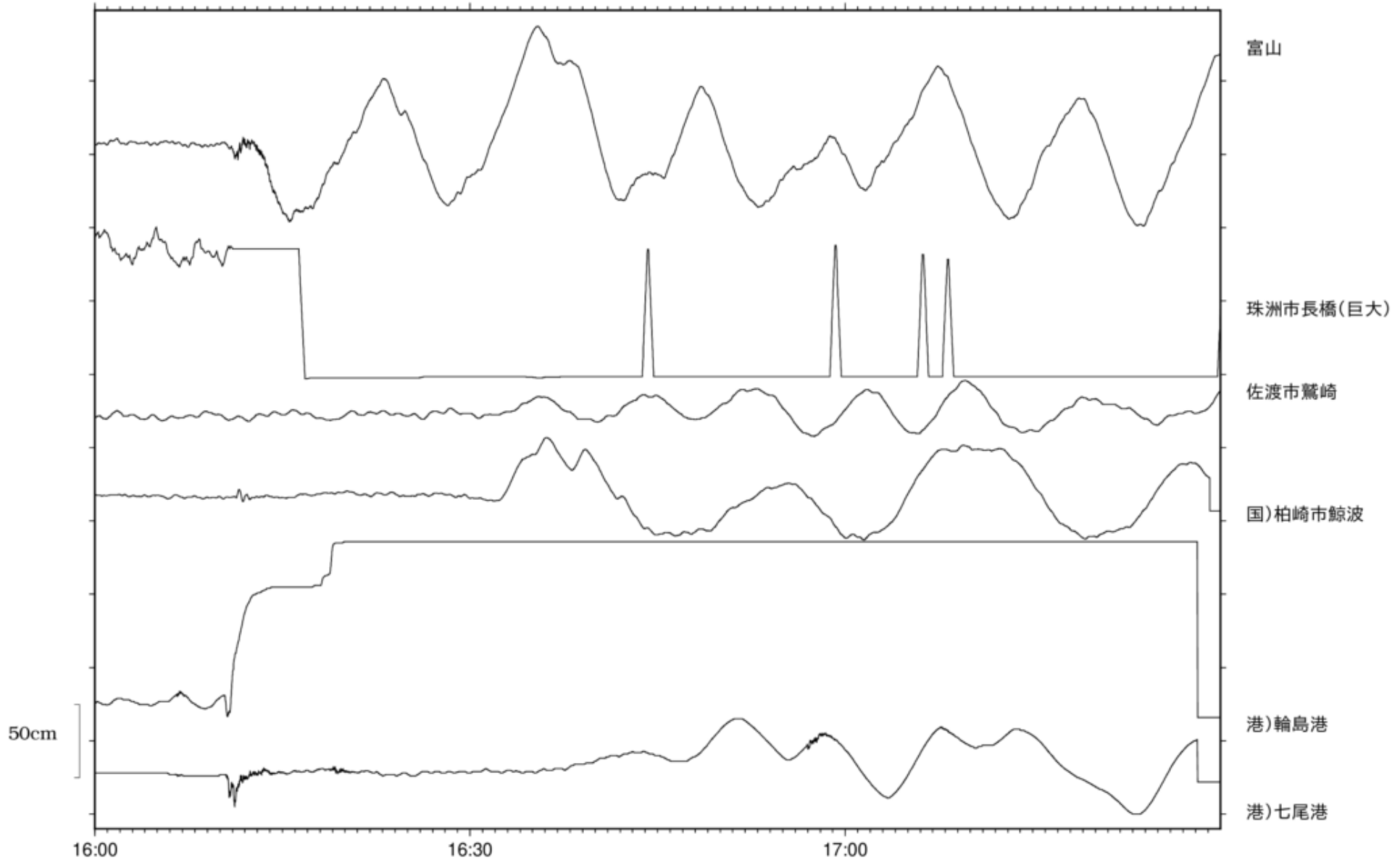
1月1日17時24分発表



最新の情報は、以下のページでご確認ください。

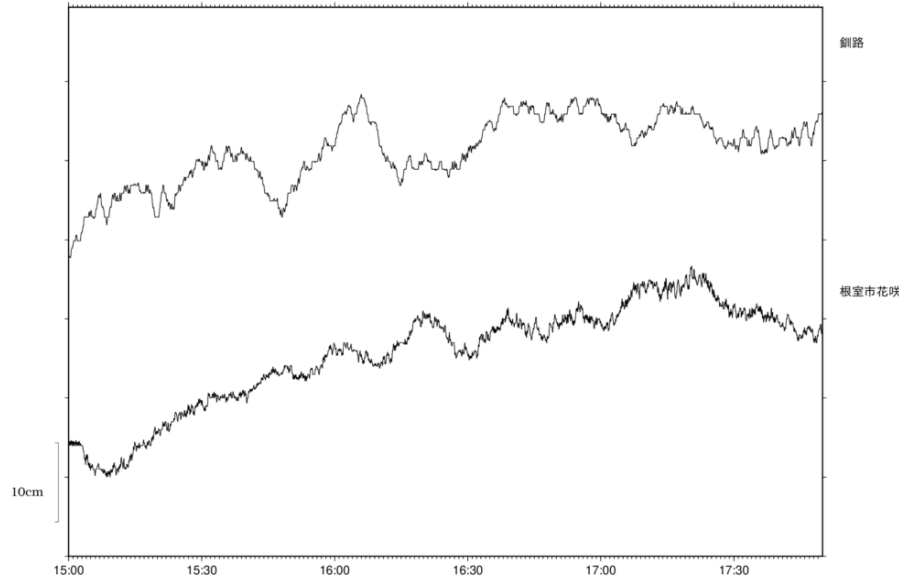
津波の観測状況：<https://www.jma.go.jp/bosai/map.html#elem=info&contents=tsunami>

津波波形図

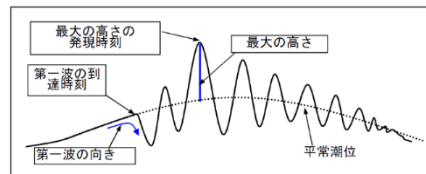
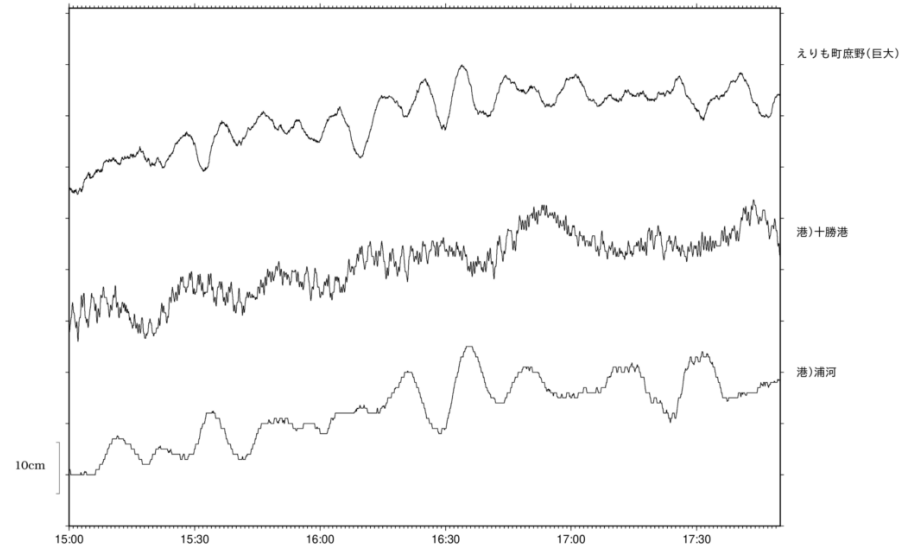


【津波観測状況(潮位波形)】 1月1日17時50分現在

北海道太平洋沿岸東部



北海道太平洋沿岸中部

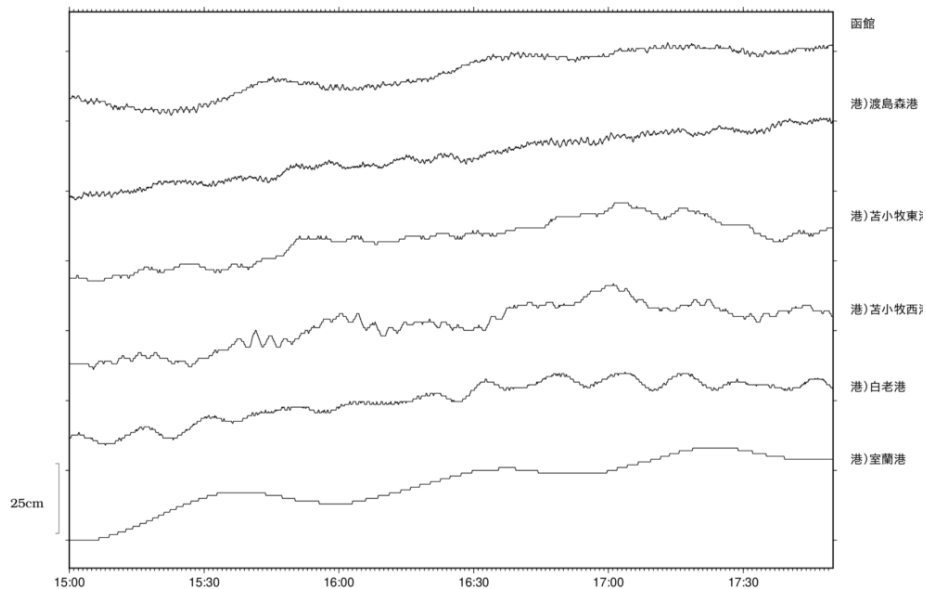


＜津波の観測値について＞

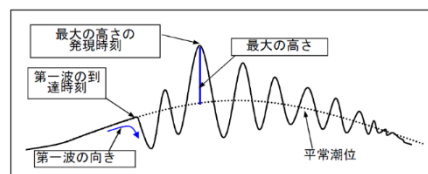
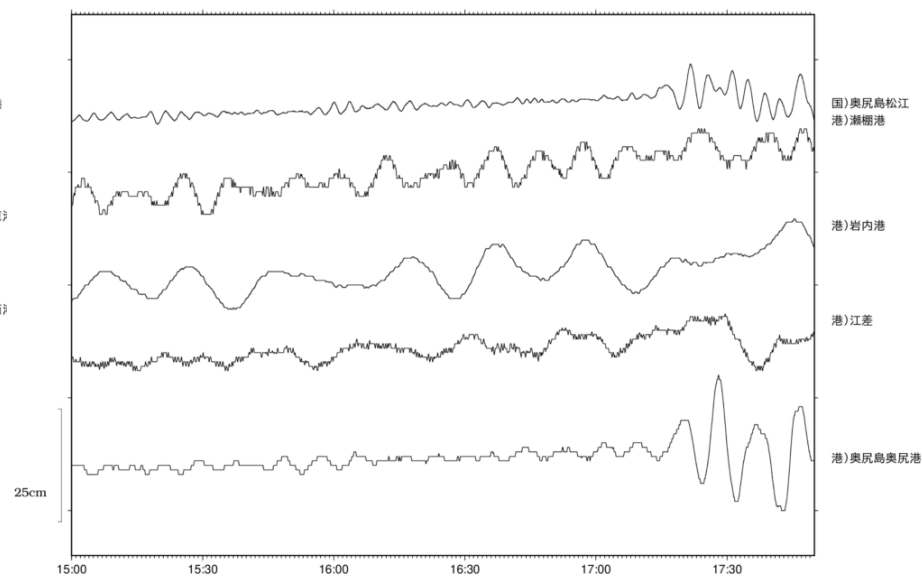
第一波の向きは、下方向が「引き」、上方向が「押し」となる（上図の例の場合は「引き」）。
 「津波の高さ」とは、津波がない場合の潮位（平常潮位）と津波による実際の潮位との差のことである。

【津波観測状況(潮位波形)】 1月1日17時50分現在

北海道太平洋沿岸西部



北海道日本海沿岸南部

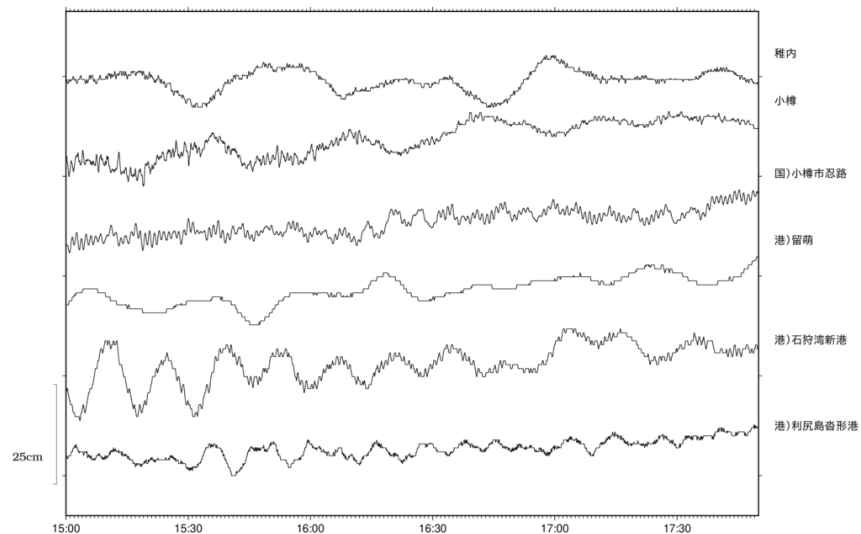


＜津波の観測値について＞

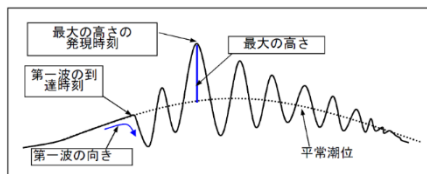
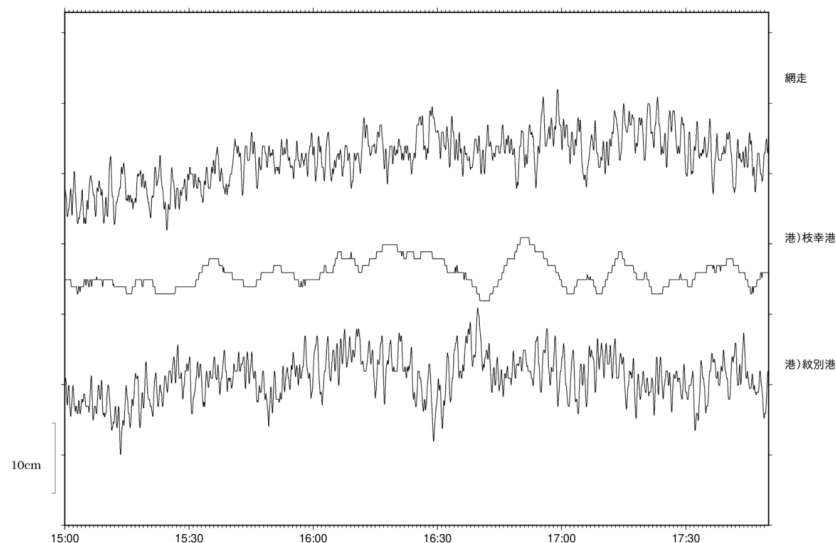
第一波の向きは、下方向が「引き」、上方向が「押し」となる（上図の例の場合は「引き」）。
 「津波の高さ」とは、津波がない場合の潮位（平常潮位）と津波による実際の潮位との差のことである。

【津波観測状況(潮位波形)】 1月1日17時50分現在

北海道日本海沿岸北部



オホーツク海沿岸



＜津波の観測値について＞

第一波の向きは、下方向が「引き」、上方向が「押し」となる（上図の例の場合は「引き」）。
「津波の高さ」とは、津波がない場合の潮位（平常潮位）と津波による実際の潮位との差のことである。

地震の概要

検知時刻 (最初に地震を検知した時刻)	1月1日16時10分
発生時刻 (地震が発生した時刻)	1月1日16時10分頃
マグニチュード	7.6(速報値)
発生場所	石川県能登地方(輪島の東北東30km付近) ごく浅い
発震機構	北西—南東方向に圧力軸を持つ逆断層型(速報)
震度	【最大震度7】石川県の志賀町(しかまち)で震度7を観測したほか、北海道から九州地方にかけて震度6強~1を観測
地震活動の状況 1日17時30分現在	16時以降、震度1以上を観測した地震が19回発生(震度7:1回 震度5強:3回 震度5弱:1回 震度4:8回 震度3:6回)
長周期地震動の観測状況	石川県能登で長周期地震動階級4を観測

防災上の留意事項と今後の見通し

(防災上の留意事項)

大きな津波が観測されており、甚大な被害が発生するおそれがあります。沿岸部や川沿いにいる人はただちに高台や避難ビルなど安全な場所へ避難してください。津波は繰り返し襲ってきます。警報が解除されるまで安全な場所から離れないでください。

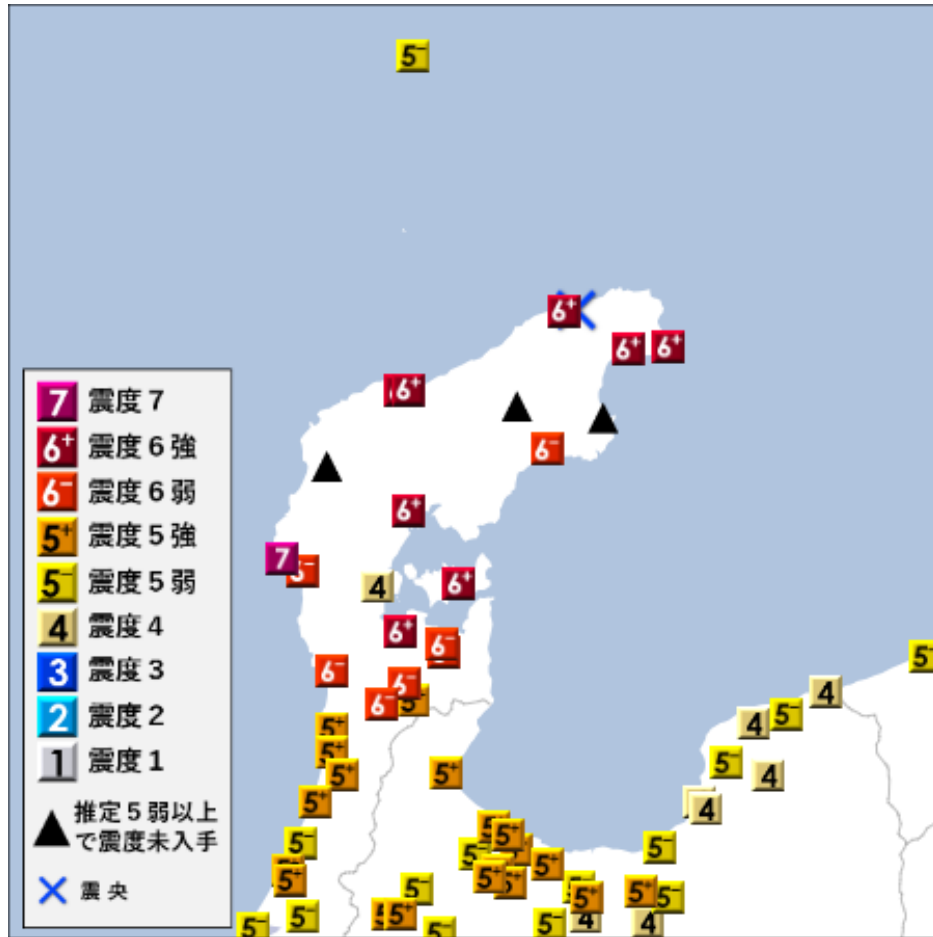
揺れの強かった地域では、家屋の倒壊や土砂災害などの危険性が高まっていますので、今後の地震活動や降雨の状況に十分注意し、やむを得ない事情が無い限り危険な場所に立ち入らないなど身の安全を図るよう心がけてください。

(今後の地震活動の見通し)

過去の事例では、大地震発生後に同程度の地震が発生した割合は1～2割あることから、揺れの強かった地域では、地震発生から1週間程度、最大震度7程度の地震に注意してください。特に今後2～3日程度は、規模の大きな地震が発生することが多くあります。また、この地域では、3年以上地震活動が続いており、当面、継続すると考えられますので、引き続き注意してください。なお、今回の地震の揺れは従来より広範囲に広がっています。

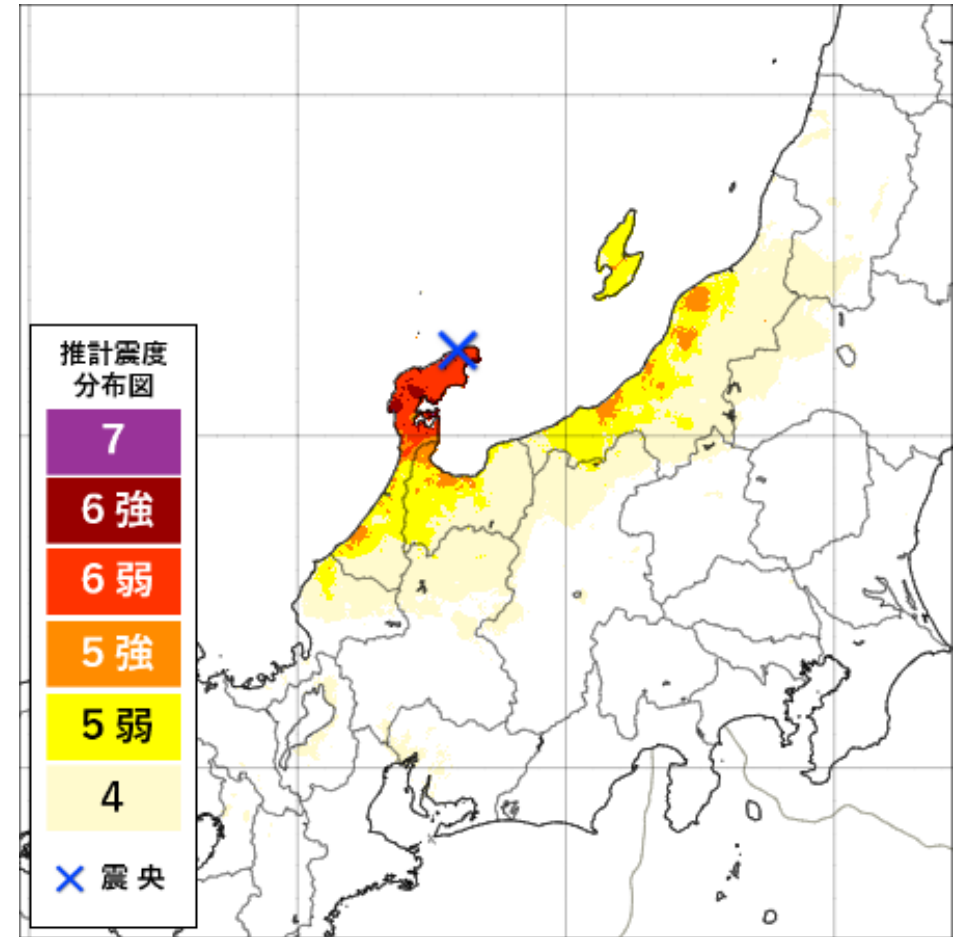
震度分布図・推計震度分布図

【各観測点の震度】



1月1日16時24分発表

推計震度分布図



※留意事項は以下リンクからご確認ください。

最新の情報は、以下のページでご確認ください。

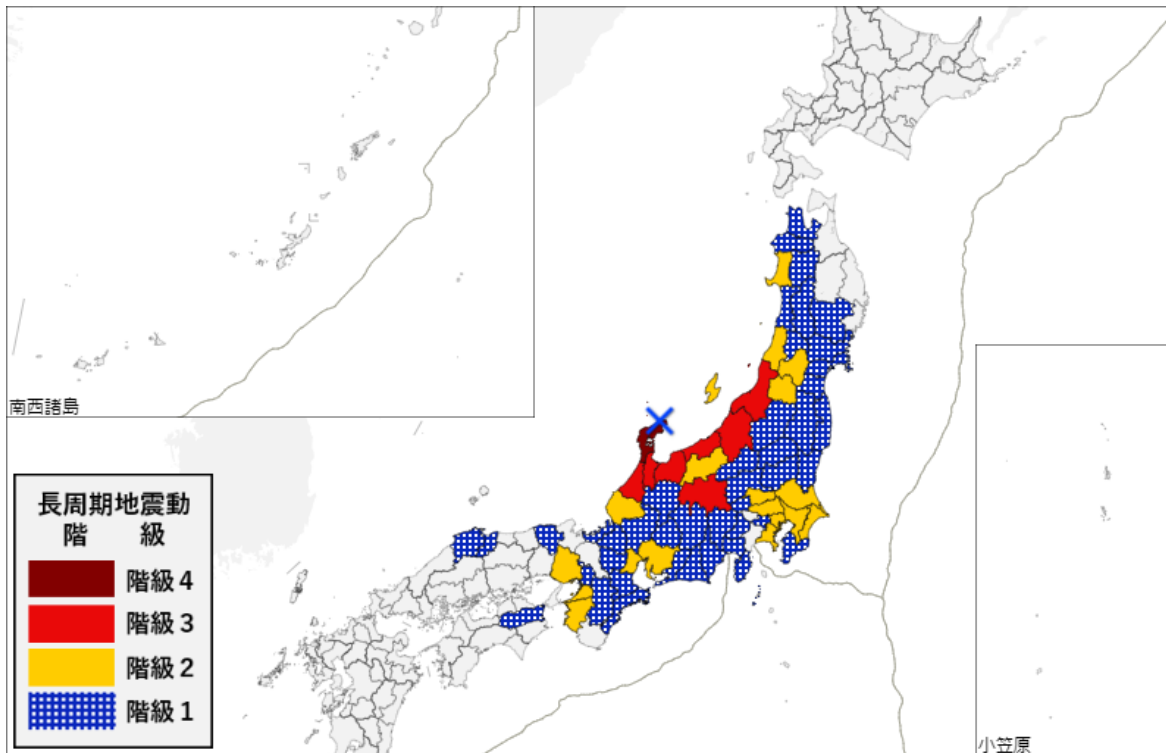
地震情報:https://www.jma.go.jp/bosai/map.html#contents=earthquake_map

推計震度分布図:https://www.jma.go.jp/bosai/map.html#contents=estimated_intensity_map

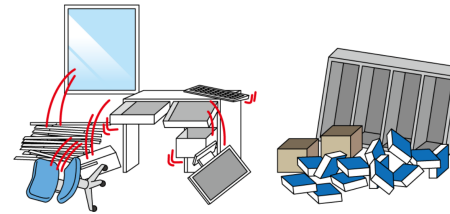
長周期地震動階級の観測状況

階級	地域名称
階級4	石川県能登
階級3	石川県加賀 新潟県上越 新潟県中越 新潟県下越 富山県東部 富山県西部 長野県中部

1月1日16時23分発表



階級4



立っていることができない

階級3



立っていることが困難

階級2



物につかまりたいと感じる

階級1



ほとんどの人が揺れを感じる

最新の情報は、以下のページでご確認ください。

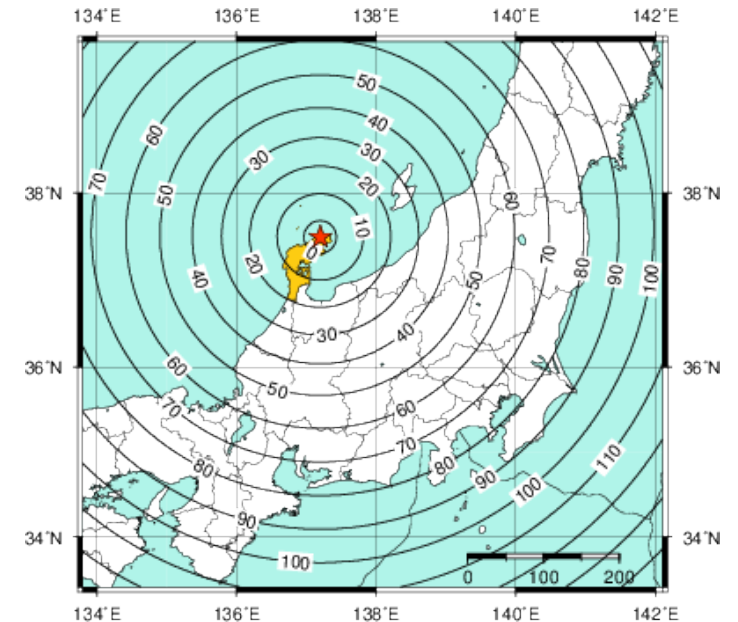
長周期地震動に関する観測情報:<https://www.jma.go.jp/bosai/map.html#contents=ltpgm>

緊急地震速報の発表状況

緊急地震速報の詳細

提供時刻		経過 時間 (秒)	震源要素				予測した 震度と階級	
地震波 検知時刻			震央地名	北緯	東経	深さ		M
第1報	16時10分16.0秒	6.0	石川県能登地方	37.5	137.2	10km	5.5	※1
※1 震度5弱から5強程度		石川県能登						
第20報	16時10分43.1秒	33.1	石川県能登地方	37.5	137.2	10km	6.6	※15
第30報	16時11分07.1秒	57.1	能登半島沖	37.6	137.2	10km	7.4	※25

警報第1報の対象地域及び主要動到達までの時間



緊急地震速報（警報）を発表した地域 ★ 震源

発表状況の詳細は、以下のページでご確認ください。

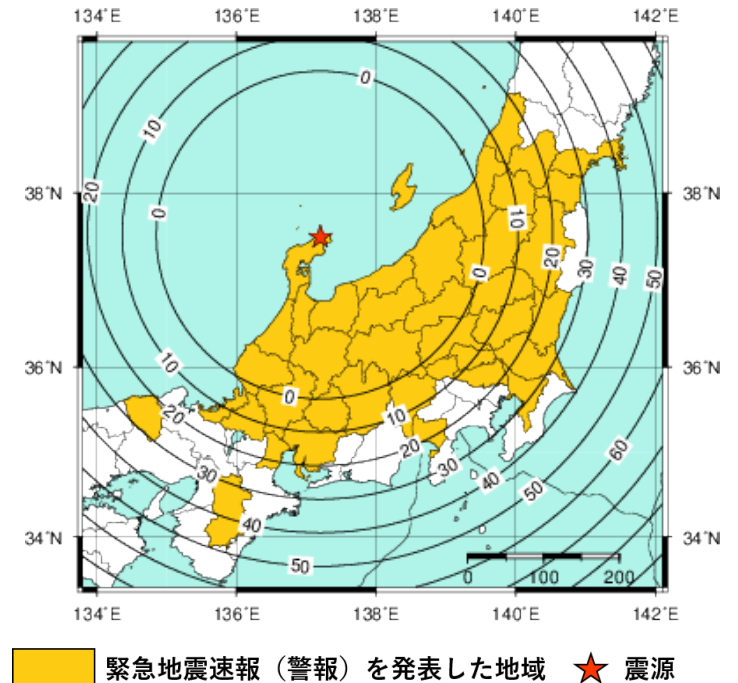
緊急地震速報(警報)の発表状況:https://www.data.jma.go.jp/eew/data/nc/pub_hist/index.html

緊急地震速報の発表状況

緊急地震速報の詳細

提供時刻		経過時間 (秒)	震源要素				予測した 震度と階級	
地震波 検知時刻			震央地名	北緯	東経	深さ		M
第1報	16時10分10.0秒							
第1報	16時10分16.0秒	6.0	石川県能登地方	37.5	137.2	10km	5.5	※1
第20報	16時10分43.1秒	33.1	石川県能登地方	37.5	137.2	10km	6.6	※15
第30報	16時11分07.1秒	57.1	能登半島沖	37.6	137.2	10km	7.4	※25
※25	震度6強から7程度	石川県能登						
	震度6弱程度	富山県西部、石川県加賀						
	震度5強程度	富山県東部						
	震度5弱から5強程度	新潟県上越、新潟県佐渡、新潟県中越						
	震度5弱程度	長野県北部、福井県嶺北						
	震度4程度	岐阜県飛騨、新潟県下越、長野県南部、岐阜県美濃中西部、長野県中部、福島県会津、群馬県北部、群馬県南部、岐阜県美濃東部、福井県嶺南、栃木県南部、埼玉県北部、山形県村山、茨城県南部、埼玉県南部、福島県中通り、茨城県北部、千葉県北西部、兵庫県北部						
	震度3から4程度	栃木県北部、埼玉県秩父、山梨県中・西部、山形県置賜、滋賀県北部、愛知県西部、山形県庄内、三重県北部、静岡県東部、宮城県南部、奈良県、宮城県中部						
	長周期地震動階級3	石川県能登						

警報第3報の対象地域及び主要動到達までの時間



発表状況の詳細は、以下のページでご確認ください。

緊急地震速報(警報)の発表状況:https://www.data.jma.go.jp/eew/data/nc/pub_hist/index.html

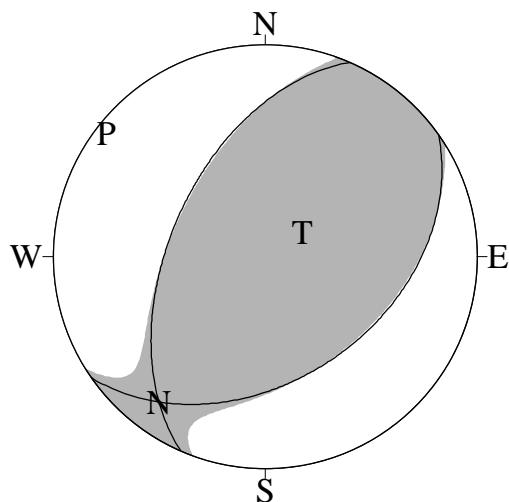
発震機構解

01011610

北西 - 南東方向に圧力軸を持つ逆断層型

[CMT解(速報)]

Mw=7.5



下半球等積投影法で描画

P：圧力軸の方向

T：張力軸の方向

セントロイドの位置

北緯 37度20分

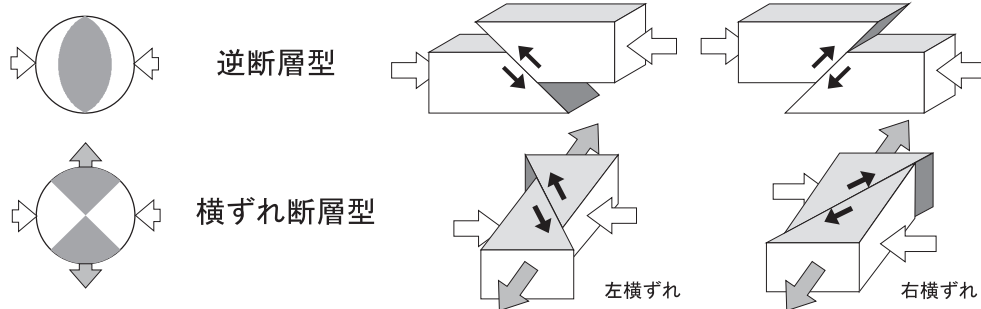
東経 137度18分

深さ 約10km

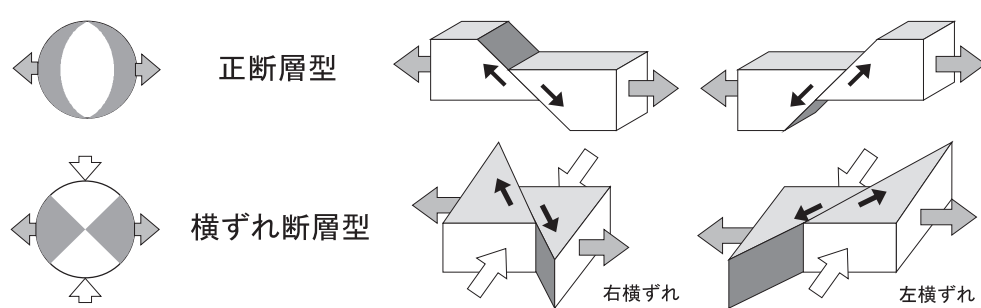
セントロイドの位置とは、地震の断層運動を1点で代表させた場合の位置。

発震機構解 [CMT解] について

圧力軸に注目した場合の例



張力軸に注目した場合の例



⇨ ⇩ 圧力 (押し力) ⇩ ⇨ 張力 (引く力) ⇨ ⇩ 断層がずれる方向

気象庁作成

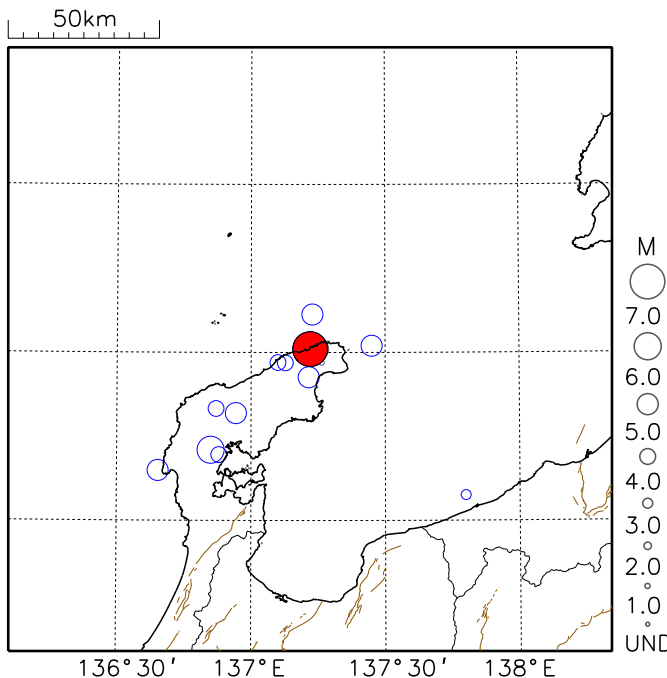
今回の地震活動

震央分布図（詳細図）

震央分布図（広域図）の四角形領域内の震央分布図

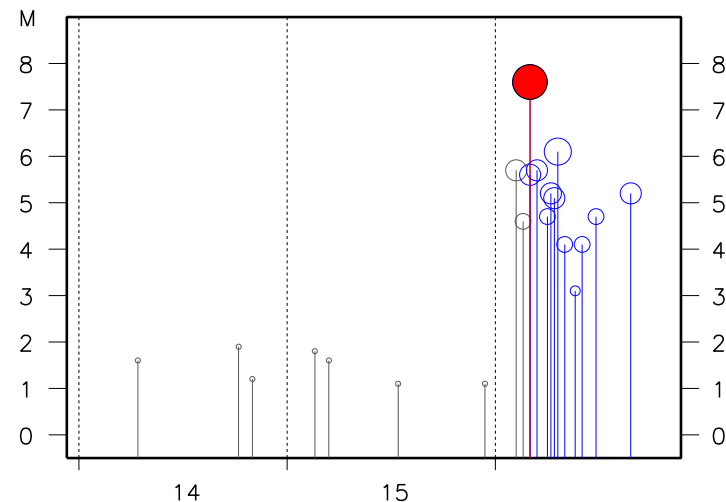
深さ0 -- 100km、 M 全て

2024 01 01 14:00 -- 2024 01 01 16:50



震央分布図（詳細図）の地震活動経過図

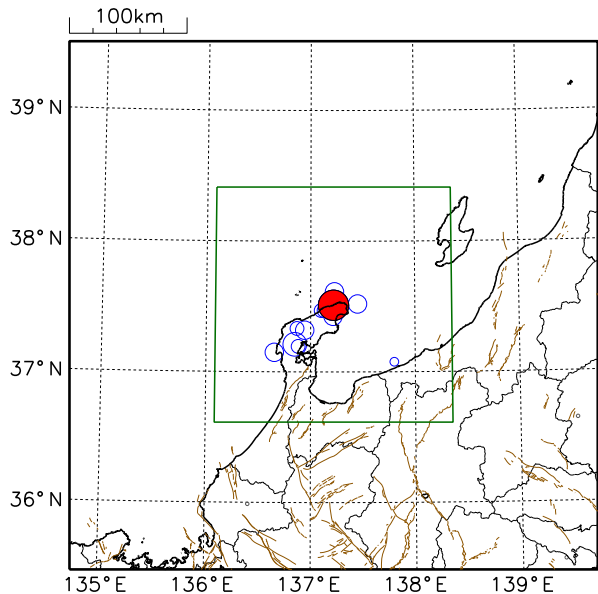
2024 01 01 14:00 -- 2024 01 01 16:50



震央分布図（広域図）

深さ0 -- 100km、 M 全て

2024 01 01 14:00 -- 2024 01 01 16:50



(震源の色について)赤色：今回の地震 青色：今回の地震より後に発生した地震 灰色：今回の地震より前に発生した地震

- ・震央分布図中の茶色の細線は、地震調査研究推進本部の長期評価による活断層を示す。
- ・震央分布図中の黒色の点線は、海溝軸を示す。

<資料の利用上の留意点>

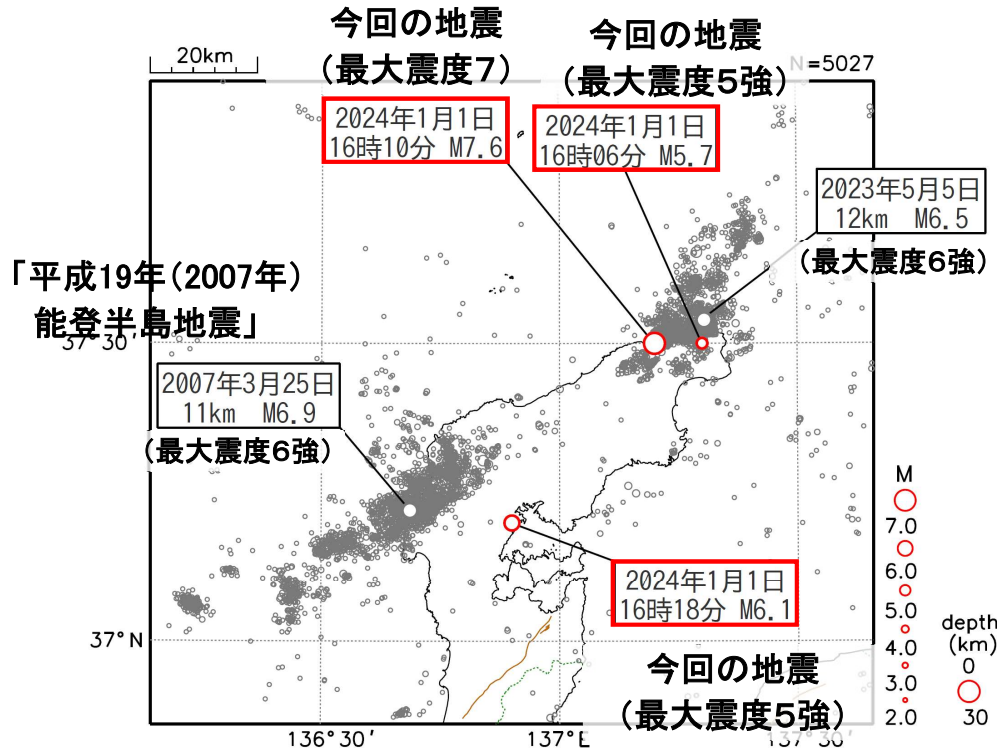
- ・表示している震源は、速報値を含みます。
- ・速報値の震源には、発破等の地震以外のものや、誤差の大きなものが表示されることがあります。
- ・個々の震源の位置や規模ではなく、震源の分布具合や活動の盛衰に着目して地震活動の把握にご利用ください。

令和6年1月1日 石川県能登地方の地震 (発生場所の詳細: 広域図)

震央分布図

(1997年10月1日～2024年1月1日16時18分、
深さ0～30km、M2.0以上)

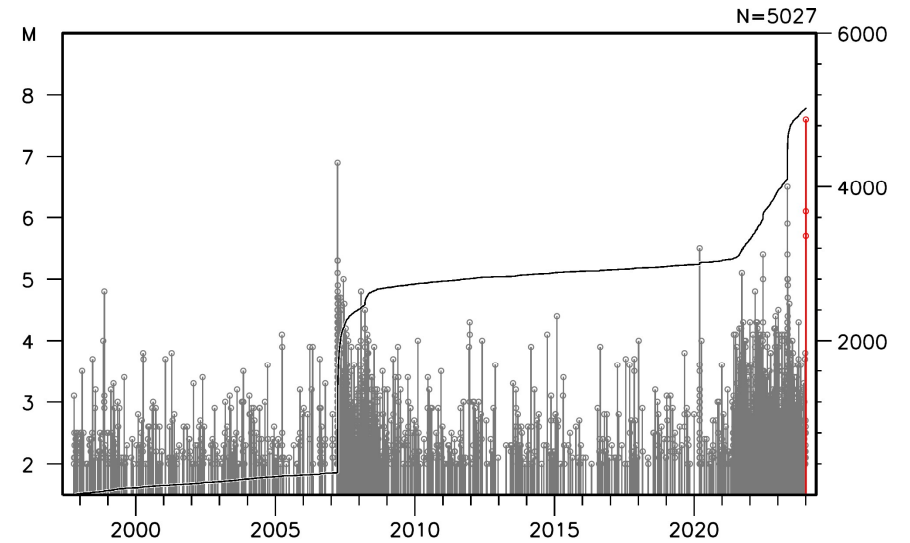
2024年1月1日の地震を赤く表示



丸の大きさはマグニチュードの大きさを表す。
表示している震源は、速報値を含む。

震央分布図中の細線は、地震調査研究推進本部の長期評価による
活断層を示す。

左の震央分布図内の地震活動経過図 および回数積算図

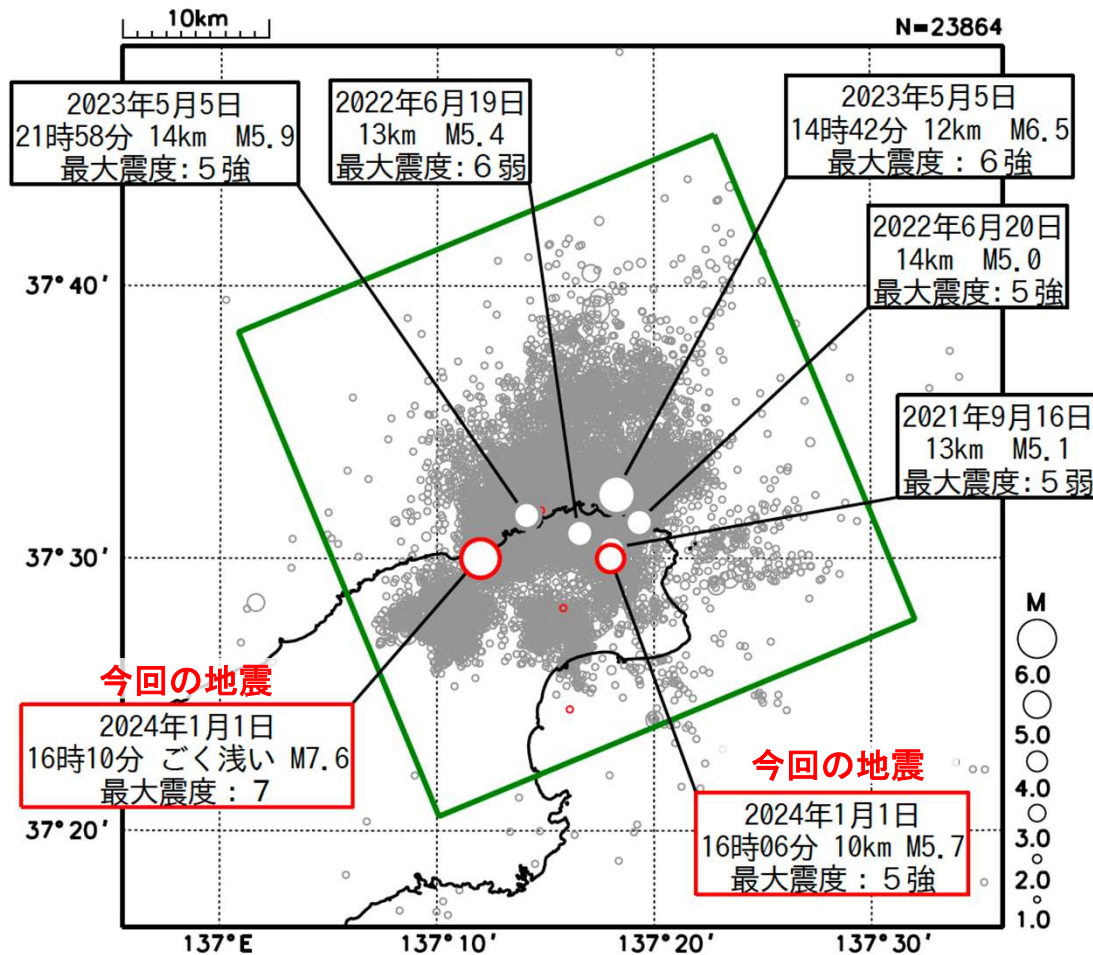


横軸は時間、縦軸は左がマグニチュード、右が地震の積算回数。折れ線は地震の回数を足し上げたものであり、縦棒のついた丸は地震発生時刻とマグニチュードの大きさを表す。

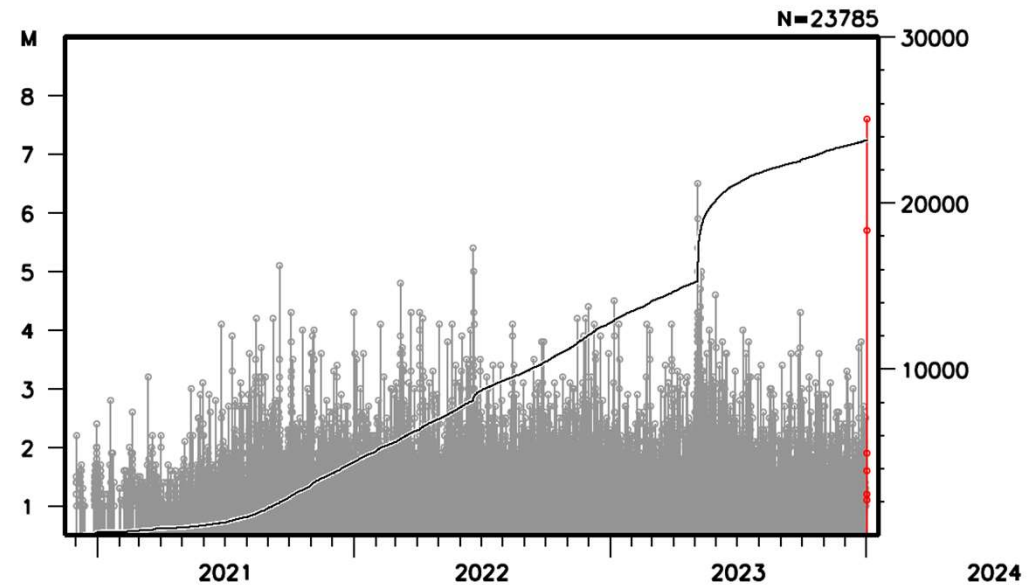
令和6年1月1日 石川県能登地方の地震 (発生場所の詳細)

震央分布図

(2020年12月1日～2024年1月1日16時18分、
深さ0～25km、M1.0以上)



左図の四角形領域内の地震活動経過図 および回数積算図



横軸は時間、縦軸は左がマグニチュード、右が地震の積算回数。折れ線は地震の回数を足し上げたものであり、縦棒のついた丸は地震発生時刻とマグニチュードの大きさを表す。

2024年1月1日の地震を赤く表示

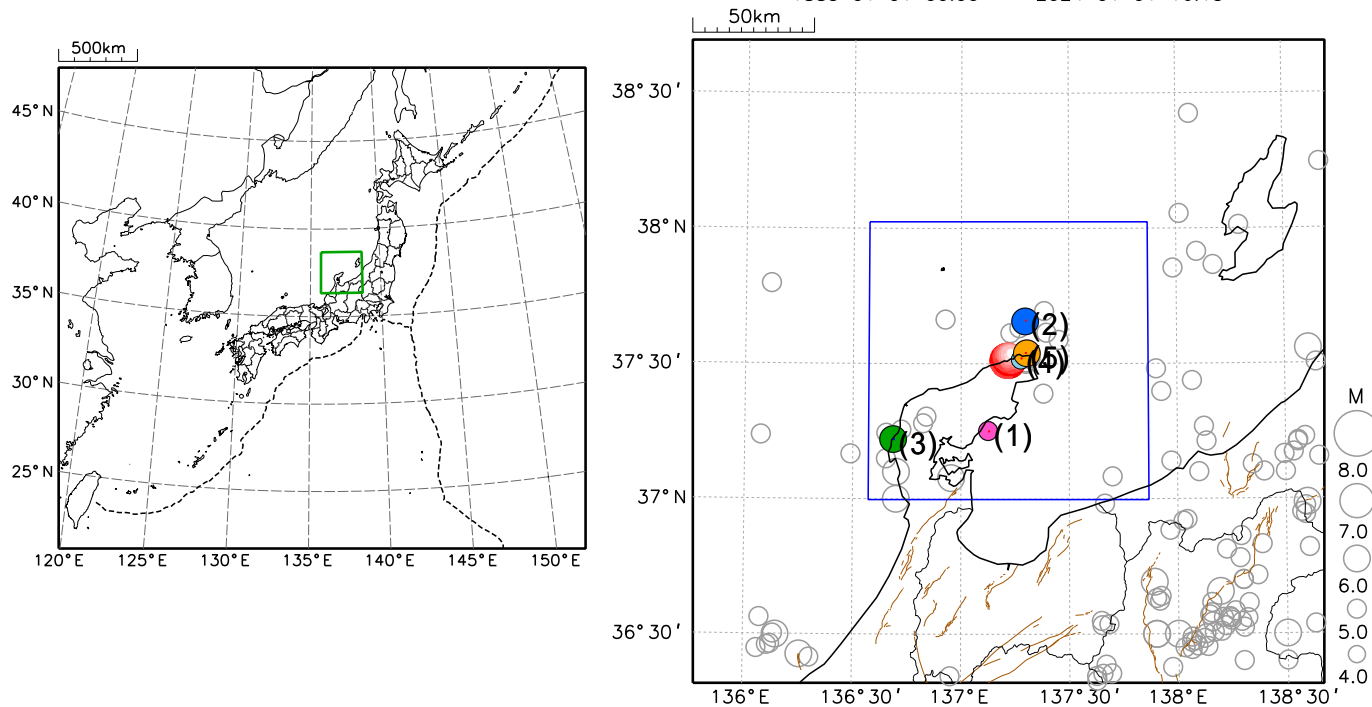
丸の大きさはマグニチュードの大きさを表す。
表示している震源は、速報値を含む。

今回の地震周辺の過去の主な地震活動

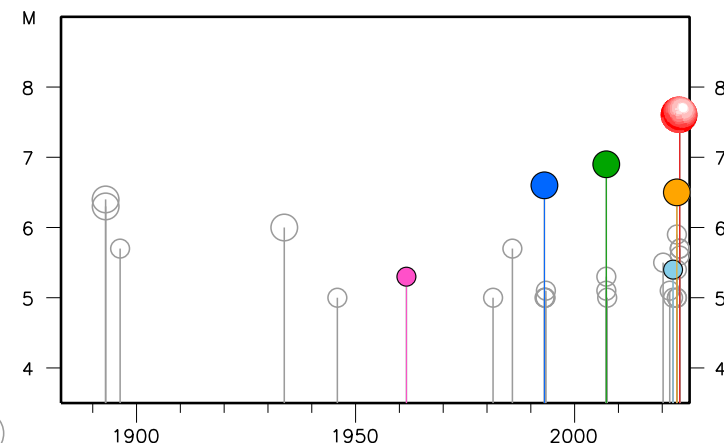
震央分布図

M 5.0 , 深さ : 0 ~ 150km
今回の地震を赤く表示

1885 01 01 00:00 -- 2024 01 01 16:15



震央分布図の青色矩形内のM-T図



過去の主な地震

主な地震のシンボルの色と番号の対応
桃：(1)，青：(2)，緑：(3)，水：(4)，黄：(5)

- (1) 1961年08月10日 M:5.3 富山湾
- (2) 1993年02月07日 M:6.6 能登半島沖
- (3) 2007年03月25日 M:6.9 能登半島沖
「平成19年(2007年)能登半島地震」
- (4) 2022年06月19日 M:5.4 石川県能登地方
- (5) 2023年05月05日 M:6.5 能登半島沖

- ・震央分布図中の茶色の細線は、地震調査研究推進本部の長期評価による活断層を示す。
- ・震央分布図中の黒色の太破線は、海溝軸を示す。
- ・1885年から1918年の地震の震源要素は、宇津（1982,1985）及び茅野・宇津（2001）による。
- <地震の名称について>
- ・気象庁が定めた地震の名称を「」で示す。
- ・上記以外で、被害を伴い、広く社会的に地震の名称として知られているものについて、名称（「」を付加しない）を併記している。名称は、「日本の地震活動（第2版）」（地震調査研究推進本部）による。
- ・地震の名称の後ろの[]は、この規模の順に近接して発生した主な地震が他にあることを示す。名称は、最大規模の地震にのみ付加しており、[]内に記載した他の地震が異なる番号で記載される場合がある。
- <資料の利用上の注意点>
- ・今回の地震は、速報値を表示しており、精査後に修正する場合がある。
- ・過去の地震活動は、M5.0以上の地震、今回の地震は、M4.0以上の地震を表示している。
- ・過去の地震活動は、地域、時期に依らず、全てM5.0以上の地震を表示している。地域や時期により検知能力（ ）が異なる場合がある。
検知能力：特定の地域、時期において、あるM（規模）以上の地震は、概ね全て検知できていると考えられるとする。
この場合、そのMが小さいほど検知能力が高いと言う。
一般的に、同時期であれば、海域より陸域の方が検知能力は高く、同一地域であれば、時期が新しいほど検知能力は高い。

発表した情報などについて

- 津波警報等の発表状況

<https://www.jma.go.jp/bosai/map.html#contents=tsunami>

- 津波の観測状況

<https://www.jma.go.jp/bosai/map.html#elem=info&contents=tsunami>

- 潮位観測情報

<https://www.jma.go.jp/bosai/map.html#contents=tidelevel>

- 地震情報

https://www.jma.go.jp/bosai/map.html#contents=earthquake_map

- 推計震度分布図

https://www.jma.go.jp/bosai/map.html#contents=estimated_intensity_map

- 長周期地震動に関する観測情報

<https://www.jma.go.jp/bosai/map.html#contents=ltpgm>

- 緊急地震速報の発表状況

https://www.data.jma.go.jp/eew/data/nc/pub_hist/index.html

- 発震機構解

<https://www.data.jma.go.jp/eew/data/mech/top.html>

- 震央分布

<https://www.jma.go.jp/bosai/map.html#contents=hypo>

- 地震から身を守るために

https://www.data.jma.go.jp/eqev/data/jishin_bosai/index.html

- 津波から身を守るために

https://www.data.jma.go.jp/eqev/data/tsunami_bosai/index.html

- 気象庁防災情報X(旧Twitter)

https://twitter.com/JMA_bousai

