

山口県気象月報

令和6年（2024年）3月

気象概況	1
気象経過図（萩・下関・山口）	6
" （徳佐・広瀬・柳井）	7
気象分布図（平均気温・降水量・日照時間）	8
気象官署気象月表（下関・山口・萩）	9
地域気象観測降水量月報	12
地域気象観測気温月報	13
地域気象観測風向・風速月報	15
地域気象観測日照時間月報	19
地域気象観測相対湿度月報	20

下関地方気象台

注）この資料に使用した値はすべて速報値であり、後日修正することがあります。

令和6年3月の気象概況

上旬は、気圧の谷や寒気、湿った空気等の影響による曇りや雨、雪が降った日が多く、中旬以降は、高気圧に覆われて晴れた日と、低気圧や前線や湿った空気などの影響により曇りや雨の日と周期的に変わった。

県内のアメダス地点では、月の平均気温は平年並か平年より高く、降水量は平年よりかなり多いか多いところが多く、日照時間は平年並だった。

3月の要素別階級区分(下関)

平均気温 11.0℃ (平年 10.3℃) 降水量 194.0mm (平年 121.2mm) 日照時間 168.8h (平年 162.9h)
 (平年より高い) (平年より多い) (平年並)

上旬の気象概況

天気は、気圧の谷や寒気、湿った空気等の影響による曇りや雨、雪の日が多かったが、高気圧に覆われて晴れた日もあった。

県内のアメダス地点では、旬の平均気温は平年より低いところが多く、降水量と日照時間は平年並のところが多かった。

下関の平均気温は平年より低く、降水量と日照時間はともに平年並だった。

日	気象概況	下関の日中の天気
1	気圧の谷や寒気の影響を受けたが、次第に高気圧に覆われた。	曇一時雨後晴
2	高気圧に覆われたが、寒気や湿った空気の影響を受けた	曇一時雪後時々晴
3	気圧の谷や寒気、湿った空気の影響を受けた。	曇時々雨一時雪、みぞれを伴う
4	高気圧に覆われた。	曇時々晴
5	低気圧や前線、湿った空気の影響を受けた。	雨
6	気圧の谷や寒気の影響を受けた。	曇
7	気圧の谷や寒気の影響を受けた。	曇一時晴
8	気圧の谷や寒気の影響を受けたが、次第に高気圧に覆われた。	晴後一時曇
9	寒気や湿った空気の影響を受けた。	曇後雨時々晴
10	高気圧に覆われた。	晴

中旬の気象概況

天気は、高気圧に覆われて晴れの日と、気圧の谷や湿った空気、寒気などの影響により曇りや雨の日が周期的に変わった。

県内のアメダス地点では、旬の平均気温は平年並、降水量は平年並のところが多く、日照時間は平年より多いかかなり多かった。

下関の平均気温と降水量は平年並、日照時間は平年よりかなり多かった。

日	気象概況	下関の日中の天気
11	高気圧に覆われたが、気圧の谷や湿った空気の影響を受けた。	曇時々晴
12	気圧の谷や湿った空気の影響を受けた。	曇時々雨一時晴
13	高気圧に覆われた。	晴一時曇
14	高気圧に覆われた。	晴一時曇
15	高気圧に覆われた。	晴
16	高気圧に覆われた。	晴一時曇
17	低気圧や寒気の影響を受けた。	雨時々曇
18	高気圧に覆われたが、気圧の谷や寒気の影響を受けた。	晴一時雨
19	気圧の谷や湿った空気の影響を受けた。	曇時々雨一時晴、雷を伴う
20	気圧の谷や寒気の影響を受けた。	曇後雨時々晴

下旬の気象概況

天気は、高気圧に覆われて晴れた日と、低気圧や前線や湿った空気などの影響により曇りや雨の日と周期的に変わった。県内のアメダス地点では、旬の平均気温はかなり高いか高く、降水量はかなり多いか多く、日照時間は平年並であった。

下関の平均気温は平年よりかなり高く、降水量は平年よりかなり多く、日照時間は平年より少なかった。

日	気象概況	下関の日中の天気
21	気圧の谷や寒気の影響を受けたが、次第に高気圧に覆われた。	曇一時雨後晴
22	高気圧に覆われた。	晴時々曇
23	気圧の谷や湿った空気の影響を受けた。	雨時々曇
24	前線や湿った空気の影響を受けた。	雨
25	前線や湿った空気の影響を受けた。	雨時々曇、雷を伴う
26	低気圧や湿った空気の影響を受けた。	雨時々曇
27	高気圧に覆われた。	晴
28	低気圧や湿った空気の影響を受けた。	雨時々曇
29	高気圧に覆われた。	晴
30	高気圧に覆われた。	晴時々曇
31	気圧の谷や湿った空気の影響を受けた。	曇一時晴、雷を伴う

3月の農業気象に関する情報等

- ・落雷と突風及び降ひょうに関する山口県気象情報 第1号(7日)、第2号(8日)を発表
- ・落雷と突風及び降ひょうに関する山口県気象情報 第1～3号(12日)を発表
- ・暴風と高波及び降ひょうに関する山口県気象情報 第1～2号(19日)、第3～5号(20日)を発表
- ・黄砂に関する山口県気象情報 第1号(28日)を発表
- ・高温に関する早期天候情報(九州北部地方(山口県を含む)) (25日、28日)を発表
- ・霜注意報(1日、2日、3日、6日、8日、9日、10日、12日、13日、14日、15日、17日、18日、20日、21日、26日、27日)を発表
- ・低温注意報(2日、10日、21日)を発表

3月の極値更新

《地域気象観測所(アメダス)》

地点名	要素名	観測値	これまでの極値	統計開始年
徳佐	日最大風速・風向(m/s)・(16方位)	10.0 南(28日 18時 8分)	9.4 南南西(2022年 3月 26日)	1977年
防府	日最大10分間降水量(mm)	8.0(31日 17時 58分)	6.5(2018年 3月 5日)	2009年
宇部	日最大1時間降水量(mm)	18.5(25日 17時 34分)	17.5(2024年 3月 31日)	1976年
宇部	日最大10分間降水量(mm)	9.0(31日 18時 24分)	8.5(2018年 3月 5日)	2009年
柳井	日最高気温の高い方から(°C)	23.4(31日 12時 1分)	23.2(1979年 3月 30日)	1977年

※極値(観測史上1位の値)は、統計開始から10年以上の観測値。

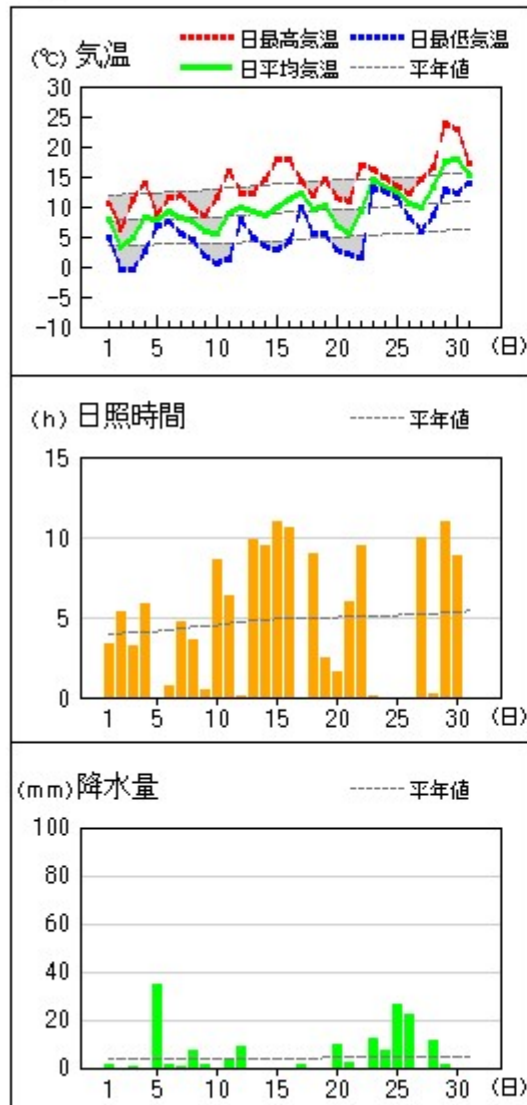
※更新した値と従来の極値が同じ場合は、日付の新しい方を第1位としています。

※アメダスの風速の最小単位は、2008年3月25日までは1m/s単位、それ以降は0.1m/s単位。

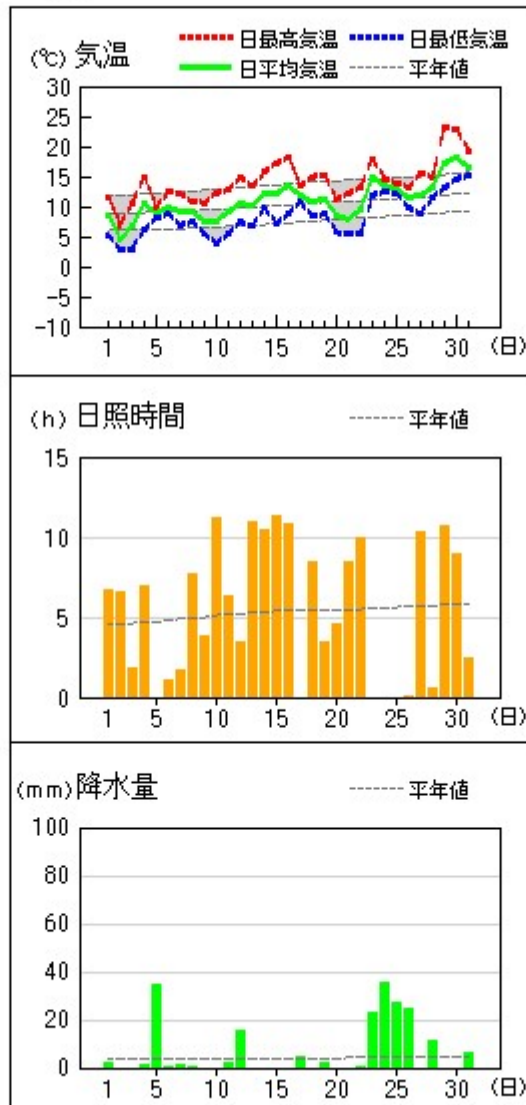
※アメダスの降水量の最小単位は、2008年3月25日までは1mm単位、それ以降は0.5mm単位。

地上気象 気象経過図：2024年03月01日-2024年03月31日

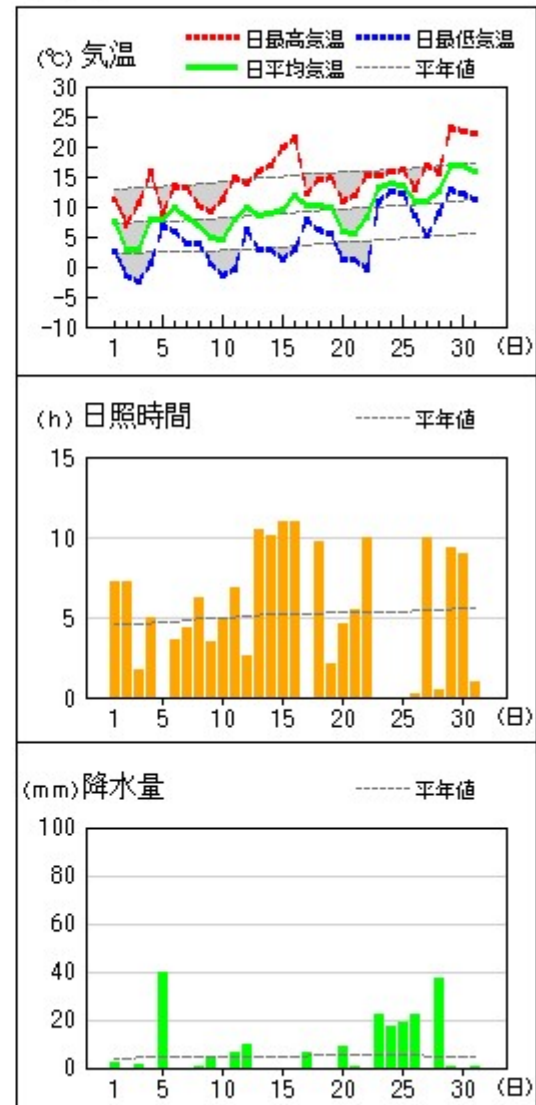
萩



下関

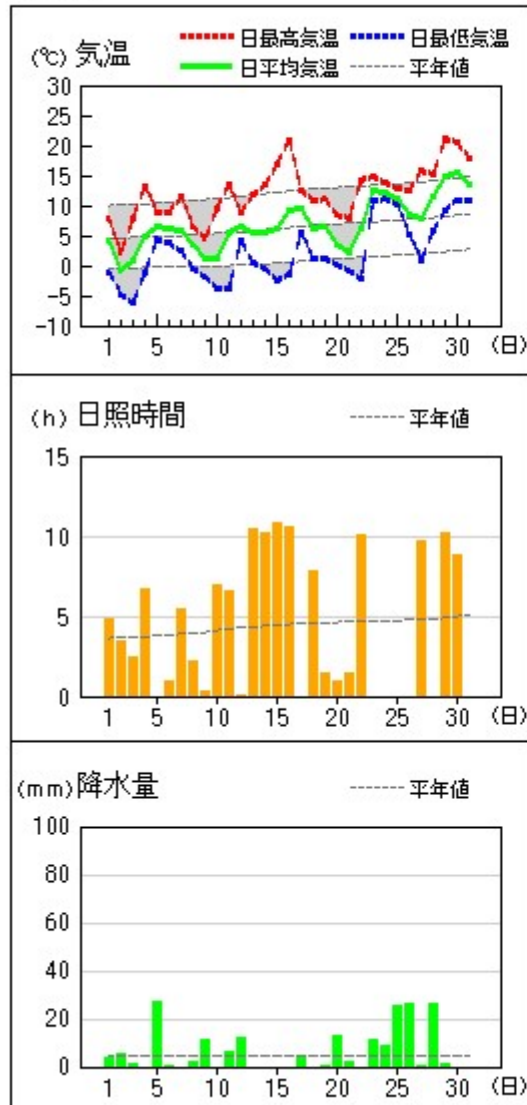


山口

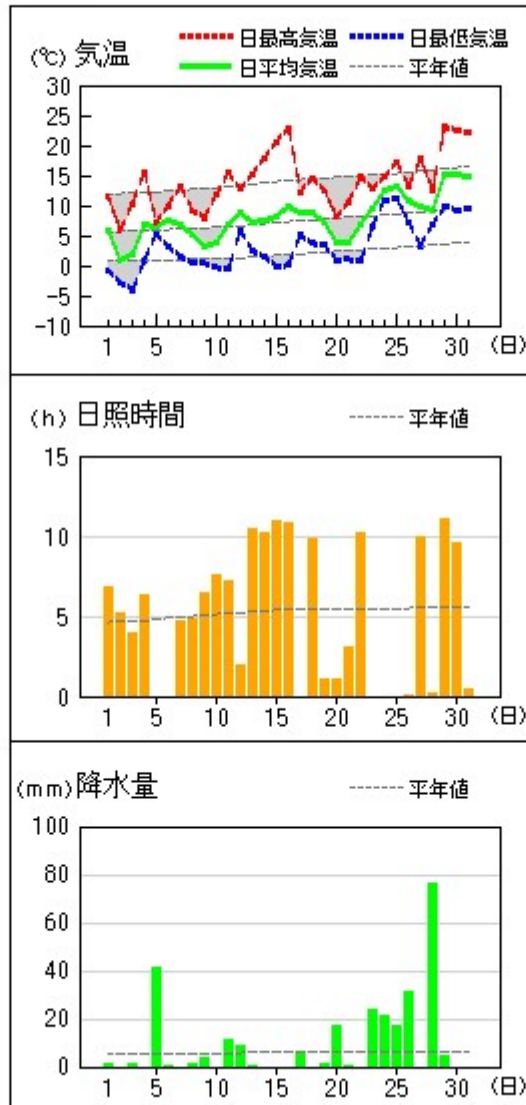


アメダス 気象経過図：2024年03月01日-2024年03月31日

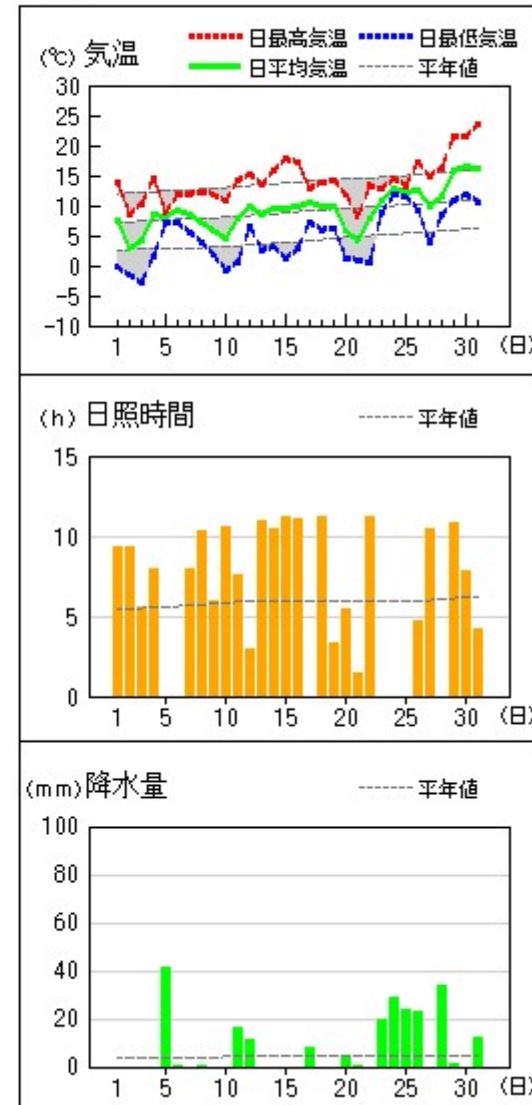
徳佐



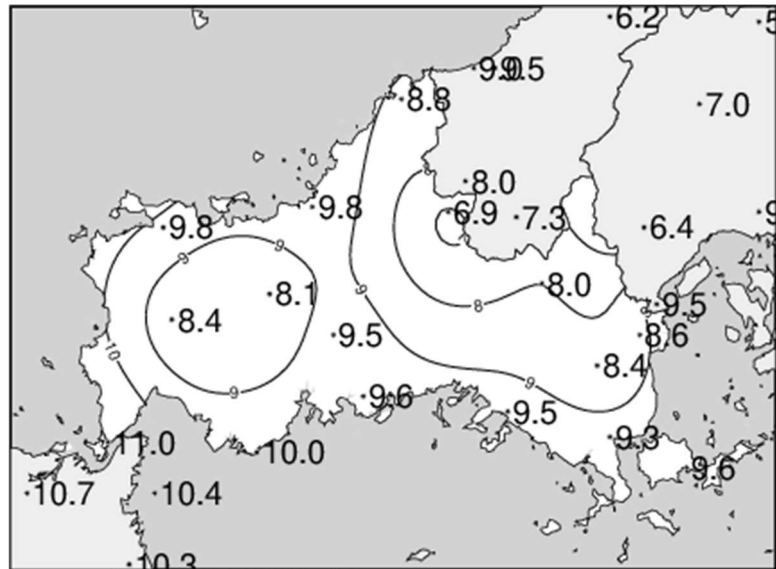
広瀬



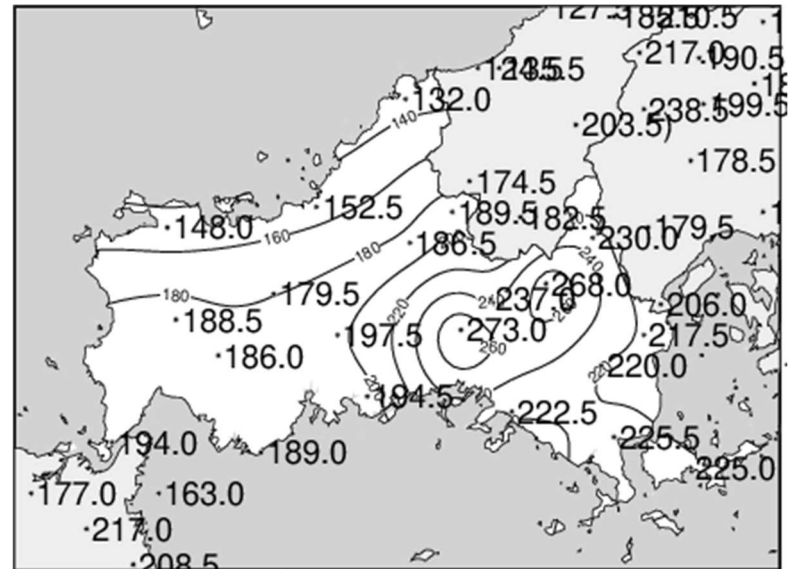
柳井



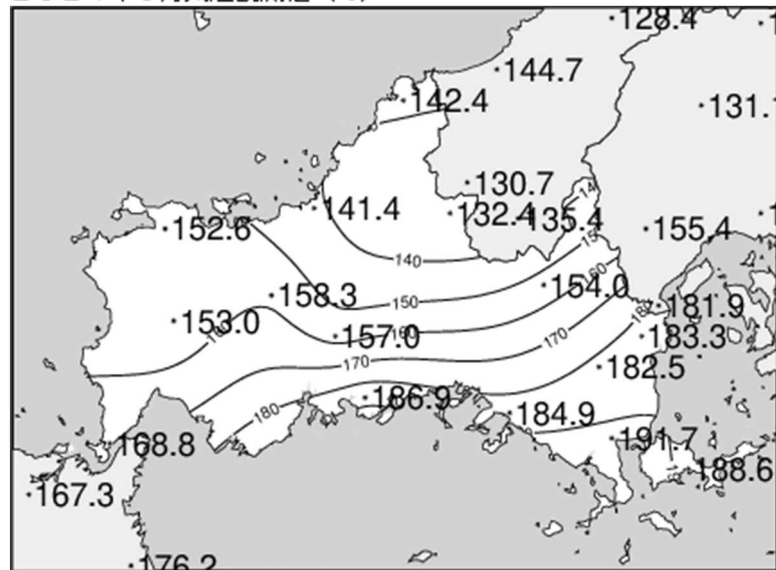
気象分布図



2024年3月気温観測値 (°C)



2024年3月降水量観測値 (ミリ)



2024年3月日照時間観測値 (時間)

「) 」は観測結果にやや疑問がある、または統計を行う対象資料が許容範囲内で欠けている値です。必要な資料数は、要素または現象、統計方法により若干異なりますが、全体数の80%を基準とします。

気象月表

地点番号 47762 地点名 下関 (山口県)

気象官署名 下関地方気象台 2024年3月

日付	平均気圧		気温			平均蒸気圧 hPa	相対湿度		日照時間 h	全天日射量 MJ/m ²	降水量			最深積雪 cm	降雪深さ 合計 cm	風速			天気概況		大気現象	日付				
	現地 hPa	海面 hPa	平均 °C	最高 °C	最低 °C		平均 %	最小 %			10分 比	mm	最大			平均 m/s	最大瞬間		昼 06:00~18:00	夜 18:00~06:00						
													1時間 mm				10分 mm	m/s					風向 16方位	m/s	風向 16方位	
1	1014.9	1017.3	8.5	11.6	5.2	6.7	59	38	6.7	14.66	2.0	1.5	1.0	—	—	5.4	8.5	WNW	15.1	W	曇一時雨後晴	曇一時晴後一時雪、みぞれを伴う	☁	1		
2	1019.1	1021.5	4.5	6.9	2.9	3.9	47	39	6.6	15.91	0.0	0.0	0.0	—	—	4.6	7.7	NNW	12.4	NNW	曇一時雪後時々晴	晴後一時雪一時曇	☁	2		
3	1018.6	1021.0	6.9	10.6	2.9	6.3	62	50	1.8	8.58	0.0	0.0	0.0	—	—	3.0	7.7	WSW	11.8	WSW	曇時々雨一時雪、みぞれを伴う	雨後曇時々晴	☁	3		
4	1019.3	1021.7	10.5	14.9	6.3	8.5	68	42	7.0	15.28	1.0	1.0	1.0	—	—	2.1	4.0	NNW	6.9	E	曇時々晴	雨時々曇	☁	4		
5	1008.2	1010.6	9.0	9.9	8.1	10.9	95	82	0.0	1.21	35.0	5.5	2.0	—	—	3.2	6.7	E	18.4	ENE	雨	雨時々曇	☁	5		
6	1009.1	1011.5	10.0	12.5	8.7	8.7	71	54	1.1	6.18	0.5	0.5	0.5	—	—	4.2	8.6	NNE	14.5	NNE	曇	曇後一時雨一時晴	☁	6		
7	1013.4	1015.8	9.1	12.1	6.9	7.5	65	48	1.7	9.85	1.5	1.5	1.5	—	—	2.0	5.7	NE	10.0	NE	曇一時晴	雨後曇時々晴	☁	7		
8	1012.8	1015.2	9.1	10.9	7.5	5.7	50	36	7.7	17.32	0.5	1.5	0.5	—	—	5.7	8.7	NNW	17.2	NNW	晴後一時曇	曇後一時雨一時晴	☁	8		
9	1019.4	1021.8	7.6	10.6	5.4	5.6	54	41	3.8	12.31	0.0	0.0	0.0	—	—	4.2	7.7	N	12.3	NNW	曇後雨時々晴	晴	☁	9		
10	1026.0	1028.4	7.6	12.3	3.9	6.4	63	35	11.2	21.26	—	—	—	—	—	1.8	4.4	NW	6.0	NNW	晴	晴後一時曇	☁	10		
11	1020.4	1022.8	9.3	12.7	5.4	8.8	75	45	6.3	15.68	2.5	1.5	0.5	—	—	1.9	3.3	E	8.5	ESE	曇時々晴	雨時々曇	☁	11		
12	1009.9	1012.2	10.6	14.8	7.4	10.0	80	51	3.5	14.00	15.5	4.5	1.5	—	—	3.1	8.0	NW	14.4	SW	曇時々雨一時晴	雨後曇時々晴、雷を伴う	☁	12		
13	1018.0	1020.4	10.2	13.6	6.7	7.3	59	40	11.0	21.70	0.0	0.5	0.0	—	—	3.7	6.6	WNW	9.9	WNW	晴一時曇	曇時々晴	☁	13		
14	1019.2	1021.6	12.1	15.7	9.7	7.7	55	41	10.4	20.44	—	—	—	—	—	3.9	6.3	NW	9.2	SW	晴一時曇	晴	☁	14		
15	1021.3	1023.6	12.1	17.2	7.3	8.4	61	38	11.3	21.49	—	—	—	—	—	3.0	7.4	WNW	11.0	W	晴	晴	☁	15		
16	1019.7	1022.0	13.4	18.3	8.8	10.4	68	49	10.8	21.27	0.0	0.0	0.0	—	—	2.1	4.5	NW	6.7	NNW	晴一時曇	曇後晴時々雨	☁	16		
17	1012.4	1014.8	11.8	13.5	10.8	12.3	89	64	0.0	1.97	4.5	2.0	1.0	—	—	1.7	6.7	NNE	11.3	N	雨時々曇	曇後晴	☁	17		
18	1018.0	1020.4	10.8	15.0	8.4	7.4	58	42	8.5	18.00	0.0	0.0	0.0	—	—	2.1	5.3	WNW	10.2	NW	晴一時雨	曇一時晴	☁	18		
19	1015.3	1017.6	11.2	15.2	8.8	8.6	65	47	3.4	10.80	2.5	2.0	1.5	—	—	3.7	10.9	WSW	18.1	WSW	曇時々雨一時晴、雷を伴う	晴後一時雨一時曇	☁	19		
20	1014.8	1017.2	8.4	11.3	5.7	5.7	52	37	4.6	13.54	0.0	0.0	0.0	—	—	7.0	12.0	WNW	22.7	W	曇後雨時々晴	曇後晴時々雨	☁	20		
21	1016.2	1018.6	8.0	12.3	5.4	6.5	62	34	8.5	19.96	0.0	0.0	0.0	—	—	2.5	6.9	WNW	11.0	W	曇一時雨後晴	晴後時々曇	☁	21		
22	1017.1	1019.5	9.6	13.3	5.4	8.4	71	47	9.9	21.32	0.5	0.5	0.5	—	—	2.7	5.2	ESE	13.3	ESE	晴時々曇	雨時々曇一時晴	☁	22		
23	1013.3	1015.6	14.8	18.0	11.8	15.2	90	70	0.0	1.79	23.0	5.0	1.5	—	—	2.2	6.8	SSW	11.9	S	雨時々曇	雨、雷を伴う	☁	23		
24	1013.6	1015.9	13.6	14.6	12.6	15.3	98	92	0.0	3.36	35.5	7.0	2.0	—	—	1.6	3.8	NE	7.4	NE	雨	雨時々曇	☁	24		
25	1011.3	1013.6	12.8	14.0	12.2	14.6	98	92	0.0	1.88	27.5	15.5	5.0	—	—	0.9	2.6	E	5.6	NE	雨時々曇、雷を伴う	雨時々曇、雷を伴う	☁	25		
26	1010.9	1013.2	11.6	13.1	9.9	11.4	83	64	0.1	5.43	24.5	15.0	6.0	—	—	3.4	8.7	N	14.7	N	雨時々曇	曇一時雨	☁	26		
27	1021.2	1023.6	12.0	15.6	9.0	8.8	63	49	10.3	23.86	—	—	—	—	—	2.2	4.4	NNW	6.5	WNW	晴	曇後一時雨	☁	27		
28	1010.4	1012.7	13.1	15.0	11.5	12.5	82	63	0.6	4.13	11.5	3.0	1.0	—	—	3.4	6.3	ESE	16.3	E	雨時々曇	雨時々曇一時晴	☁	28		
29	1007.5	1009.8	17.2	23.3	13.1	12.0	64	26	10.7	23.05	0.0	0.0	0.0	—	—	4.6	8.5	SW	14.0	WSW	晴	晴一時曇	☁	29		
30	1011.0	1013.3	18.2	22.8	14.6	12.1	60	27	8.9	18.26	0.0	0.0	0.0	—	—	3.0	6.5	SW	9.9	SSW	晴時々曇	曇時々晴	☁	30		
31	1008.7	1011.0	16.6	19.1	15.2	15.8	84	54	2.4	9.84	6.0	6.0	5.0	—	—	2.2	4.7	NNW	7.2	WNW	曇一時晴、雷を伴う	曇時々雨、雷を伴う	☁	31		
上旬	1016.1	1018.5	8.3	11.2	5.8	7.0	63		47.6	12.3	40.5					—	3.6	11.3	7.3	4.7	4.3	5.2	月最大24時間降水量		最低海面気圧	
中旬	1016.9	1019.3	11.0	14.7	7.9	8.7	66		69.8	15.9	25.0					—	3.2	9.7			4.0	mm		期間		
下旬	1012.8	1015.2	13.4	16.5	11.0	12.1	78		51.4	12.1	128.5					—	2.6	4.7	(西)	(東)	15.5	53.0		23日11時		
月	1015.2	1017.6	11.0	14.2	8.3	9.3	69		168.8	13.4	194.0					—	3.1	8.1	(南)	(0.4)	13.4	起日		23		
平年	1016.0	1018.4	10.3	13.7	7.4	8.3	65		6.5@	162.9	13.5	121.2				0	3.4	3.5	3.0	0.9	1.9	2.2	日照時間		日照率	

階級別	気温 °C					日降水量 mm					日最深積雪 cm					日最大風速 m/s			日平均雲量		日数	不照	大気現象			現象	平年				
	最高 <0	平均 <0	最低 <0	最高 ≥25	平均 ≥25	最低 ≥25	最高 ≥30	最高 ≥35	≥0.0	≥0.5	≥1.0	≥10	≥30	≥1	≥10	≥20	≥50	≥100	≥10	≥15			≥30	<1.5	≥8.5			雪	霧	雷	霜
日数	0	0	0	0	0	0	0	0	27	17	14	7	2	0	0	0	0	0	0	2	0	0	0	0	0	5	3	0	6	霜	初終
平年	0.0	0.0	0.0	0.1	0.0	0.0	0.0	0.0	18.8	11.4	10.1	4.4	1.0	0.1	0.0	0.0	0.0	0.0	0.0	3.8	0.1	0.0	2.4@	10.4@	0	0	0	6	雪	初終	
平年	0.0	0.0	0.0	0.1	0.0	0.0	0.0	0.0	18.8	11.4	10.1	4.4	1.0	0.1	0.0	0.0	0.0	0.0	0.0	3.8	0.1	0.0	2.4@	10.4@	4.9	2.6	0.2@	1.4@		1/11	

「@」は参考値のため、平年差や平年比の計算には利用できません。

気 象 月 表

地点番号 47784 地点名 山口 (山口県)

気象官署名 下関地方気象台 2024年3月

日付	平均気圧		気 温			平均気圧 hPa	相対湿度		平均雲量 10分 比	日照時間 h	全天日射量 MJ/m ²	降 水 量			最深積雪 cm	降雪深さ合計 cm	風 速				天 気 概 況		大気現象	日付			
	現地 hPa	海面 hPa	平均 ℃	最高 ℃	最低 ℃		平均 %	最小 %				最大					平均 m/s	最大		最大瞬間 風向 16方位	最大瞬間 風向 16方位	昼 06:00~18:00			夜 18:00~06:00		
												mm	1時間 mm	10分 mm				m/s	風向 16方位							m/s	風向 16方位
1	1014.2	1016.6	7.6	11.1	2.6	6.5	62	39	7.2	7.2	2.0	1.5	0.5	—	—	2.8	6.7	NNW	13.3	N			☁	1			
2	1018.5	1021.0	3.0	7.0	-1.5	4.2	57	31	7.2	7.2	0.0	0.0	0.0	—	—	2.8	5.7	NNW	10.8	WNW			☁	2			
3	1019.1	1021.5	2.9	10.5	-2.5	6.5	85	56	1.7	1.7	1.0	0.5	0.5	—	—	1.2	4.3	SW	6.4	SW			☁	3			
4	1019.6	1022.1	7.9	15.7	0.6	7.7	76	40	5.0	5.0	0.0	0.0	0.0	—	—	1.4	4.3	SSW	6.3	SW			☁	4			
5	1008.9	1011.3	8.0	9.0	6.7	10.4	96	80	0.0	0.0	39.5	5.5	2.0	—	—	2.1	4.7	ENE	7.0	ENE			☁	5			
6	1008.4	1010.8	9.7	13.4	5.9	7.9	67	45	3.6	3.6	0.0	0.0	0.0	—	—	3.6	7.4	NE	13.3	NNW			☁	6			
7	1013.2	1015.6	8.3	13.1	4.0	7.3	68	44	4.3	4.3	0.0	0.0	0.0	—	—	1.8	4.8	SW	6.7	SW			☁	7			
8	1012.3	1014.7	7.0	10.3	3.9	5.9	60	32	6.2	6.2	0.5	0.5	0.5	—	—	2.5	7.1	NNW	13.1	WNW			☁	8			
9	1019.3	1021.8	4.8	9.1	0.6	7.0	82	56	3.5	3.5	3.5	2.5	1.0	—	—	2.0	6.0	NNW	10.5	N			☁	9			
10	1026.2	1028.7	4.4	11.3	-1.4	6.0	75	43	4.8	4.8	—	—	—	—	—	1.3	4.2	WSW	7.2	SW			☁	10			
11	1020.8	1023.3	7.8	14.8	-0.5	8.3	79	38	6.8	6.8	6.0	2.5	1.0	—	—	1.6	4.4	SE	8.5	S			☁	11			
12	1009.3	1011.7	9.9	13.7	6.1	9.7	80	51	2.6	2.6	10.0	2.0	0.5	—	—	2.2	5.9	N	12.7	NNW			☁	12			
13	1017.5	1019.9	8.6	15.8	2.8	7.0	67	30	10.5	10.5	0.0	0.5	0.0	—	—	2.0	5.1	W	9.3	W			☁	13			
14	1019.0	1021.4	8.9	17.0	2.8	7.3	68	35	10.1	10.1	—	—	—	—	—	1.7	4.4	W	7.8	W			☁	14			
15	1021.2	1023.6	9.6	19.7	1.2	6.6	61	22	10.9	10.9	—	—	—	—	—	2.0	5.2	WSW	8.5	WNW			☁	15			
16	1019.7	1022.1	11.7	21.4	2.7	7.9	61	28	10.9	10.9	0.0	0.0	0.0	—	—	1.7	4.8	SW	7.1	SW			☁	16			
17	1012.4	1014.8	10.2	12.3	7.8	11.3	90	70	0.0	0.0	6.5	3.5	1.5	—	—	1.0	4.9	N	8.1	NNE			☁	17			
18	1017.7	1020.1	10.1	14.4	6.1	6.9	57	31	9.7	9.7	—	—	—	—	—	2.5	5.9	N	11.1	NNE			☁	18			
19	1015.1	1017.5	9.7	14.8	5.4	8.3	69	50	2.1	2.1	0.0	0.0	0.0	—	—	2.3	5.9	WSW	10.9	WSW			☁	19			
20	1014.1	1016.5	5.8	11.0	1.2	6.2	68	42	4.6	4.6	8.5	3.0	1.0	—	—	4.2	8.7	NW	17.0	NNW			☁	20			
21	1016.2	1018.6	5.4	11.8	1.2	6.6	76	36	5.5	5.5	0.5	0.5	0.5	—	—	1.7	5.5	WNW	9.0	NW			☁	21			
22	1017.9	1020.4	8.2	15.3	-0.5	7.2	69	30	10.0	10.0	0.0	0.0	0.0	—	—	2.3	6.5	ESE	12.3	SE			☁	22			
23	1014.0	1016.4	13.1	15.1	11.0	14.6	96	76	0.0	0.0	22.5	3.0	1.0	—	—	1.0	4.9	SE	10.1	SE			☁	23			
24	1013.7	1016.1	13.9	15.8	12.5	15.7	99	94	0.0	0.0	17.5	5.5	1.5	—	—	1.2	3.1	WSW	4.9	SW			☁	24			
25	1011.0	1013.4	13.4	16.1	12.1	14.6	95	78	0.0	0.0	18.5	6.5	2.0	—	—	1.0	3.9	NE	6.0	NNE			☁	25			
26	1010.2	1012.6	11.0	13.0	8.4	11.4	86	68	0.2	0.2	22.5	11.5	2.5	—	—	2.7	7.3	NNE	14.5	NNE			☁	26			
27	1021.1	1023.5	11.0	17.0	5.1	8.7	69	31	10.0	10.0	0.0	0.0	0.0	—	—	1.7	6.4	SW	8.7	SW			☁	27			
28	1011.5	1013.9	12.5	15.6	8.8	12.2	83	59	0.4	0.4	37.5	7.0	2.0	—	—	3.8	9.6	SSE	18.6	SE			☁	28			
29	1007.2	1009.5	16.9	23.1	12.7	12.0	65	23	9.3	9.3	0.5	3.0	0.5	—	—	3.2	5.9	WSW	12.5	WSW			☁	29			
30	1011.2	1013.6	17.0	22.5	12.1	12.0	64	32	8.9	8.9	—	—	—	—	—	2.0	4.9	S	8.5	SSW			☁	30			
31	1008.6	1010.9	15.9	22.1	11.1	14.9	82	59	1.0	1.0	0.5	0.5	0.5	—	—	1.4	3.3	NE	4.8	WSW			☁	31			
上旬	1016.0	1018.4	6.4	11.1	1.9	6.9	73		43.5	43.5	46.5					—	2.2	5.1	5.2	6.0	8.6	15.1	月最大24時間降水量		最低海面気圧		
中旬	1016.7	1019.1	9.2	15.5	3.6	8.0	70		68.2	68.2	31.0					—	2.1	4.8			10.6		期間				
下旬	1013.0	1015.4	12.6	17.0	8.6	11.8	80		45.3	45.3	120.0					—	2.0	3.9	(西)風向別頻度%(東)		3.9	40.5	25日16時				
月	1015.1	1017.5	9.5	14.6	4.8	9.0	75		157.0	157.0	197.5					—	2.1	7.8	(南)(1.7)		3.5	起日	26	~26日10時	1004.7	起日	26
平年	1016.0	1018.3	9.0	15.0	3.6	8.0	70		6.7@	157.4	145.6					2	2.0	5.6	5.4	3.6	4.0	5.0	日照時間			日照率	43%

階級別	気 温 °C						日降水量 mm						日最深積雪 cm						日最大風速 m/s		日平均雲量		日照	大気現象				現象	平年	
	最高 <0	平均 <0	最低 <0	最高 ≥25	平均 ≥25	最低 ≥25	最高 ≥30	最高 ≥35	≥0.0	≥0.5	≥1.0	≥10	≥30	≥1	≥10	≥20	≥50	≥100	≥10	≥15	≥30	<1.5		≥8.5	日数	雪	霧			雷
日数	0	0	5	0	0	0	0	0	26	17	13	7	2	0	0	0	0	0	0	0	0	0	0	5	6	1		霜	11/22@	
平年	0.0	0.0	5.1	0.0	0.0	0.0	0.0	0.0	20.1	12.4	11.1	4.7	1.2	0.5	0.0	0.0	0.0	0.0	0.2	0.0	0.0	0.0	3.4@	13.2@	4.8	4.1	0.6	0.7@	雪	初終 4/1@ 12/5 3/27

「@」は参考値のため、平年差や平年比の計算には利用できません。

気象月表

地点番号 47754 地点名 萩 (山口県)

気象官署名 下関地方気象台 2024年3月

日付	平均気圧		気温			平均蒸気圧 hPa	相対湿度		平均雲量 10分比	日照時間 h	全天日射量 MJ/m ²	降水量			最深積雪 cm	降雪さ 合計 cm	風速				天気概況				大気現象	日付				
	現地 hPa	海面 hPa	平均 °C	最高 °C	最低 °C		平均 %	最小 %				mm	最大				平均 m/s	最大		最大瞬間		屋		夜						
													1時間 mm	10分 mm				m/s	風向 16方位	m/s	風向 16方位	06:00~18:00	18:00~06:00							
1	1016.6	1017.1	7.9	10.5	4.9	6.2	57	33		3.3		1.0	1.0	1.0			4.3	5.7	NW	11.2	NNW							●	☁	1
2	1020.6	1021.1	3.2	6.3	-0.5	4.6	60	37		5.3		0.0	0.0	0.0			3.3	6.2	N	10.2	NW							●	☁	2
3	1020.3	1020.8	4.9	11.1	-0.5	6.9	78	56		3.2		0.5	0.5	0.5			2.8	5.0	S	9.2	S							●	☁	3
4	1021.4	1021.9	8.1	14.0	2.5	7.7	73	43		5.8		0.0	0.0	0.0			2.6	4.6	S	8.1	S							●	☁	4
5	1011.2	1011.7	7.8	8.7	6.7	10.3	97	79		0.0		35.0	4.5	1.5			1.0	3.8	SE	6.9	SE							●	☁	5
6	1011.3	1011.8	9.1	11.4	7.6	8.5	73	57		0.7		1.0	1.0	0.5			3.0	5.8	N	11.0	NNW							●	☁	6
7	1015.3	1015.8	8.3	11.8	5.4	7.6	70	49		4.7		0.5	0.5	0.5			1.8	3.9	NW	6.5	NW							●	☁	7
8	1014.5	1015.0	7.5	9.7	4.4	5.9	58	36		3.6		7.0	6.0	3.0			3.5	6.1	NW	11.1	WNV							●	☁	8
9	1021.3	1021.8	5.8	8.4	1.8	6.6	72	54		0.5		1.0	1.0	1.0			3.4	5.8	NW	10.9	NW							●	☁	9
10	1027.9	1028.4	5.4	11.6	0.6	6.1	72	38		8.6		—	—	—			2.5	3.9	S	8.0	S							●	☁	10
11	1022.2	1022.7	8.7	16.0	1.3	7.9	73	30		6.3		3.5	1.0	0.5			3.0	5.1	S	9.2	SE							●	☁	11
12	1011.6	1012.1	10.0	12.3	7.8	9.7	80	56		0.1		9.0	2.0	1.0			3.2	6.9	N	14.1	N							●	☁	12
13	1019.7	1020.1	9.2	12.3	4.8	6.8	59	43		9.8		—	0.0	—			3.2	5.8	N	10.1	N							●	☁	13
14	1021.0	1021.5	8.5	14.5	3.5	7.7	73	44		9.5		—	—	—			2.6	4.1	NNW	7.3	S							●	☁	14
15	1022.9	1023.3	9.7	17.7	2.7	7.7	67	26		11.0		—	—	—			3.2	5.0	S	9.3	S							●	☁	15
16	1021.4	1021.8	11.1	17.9	4.1	10.1	76	47		10.6		0.0	0.0	0.0			3.0	4.6	S	8.6	S							●	☁	16
17	1014.0	1014.4	12.2	14.1	9.8	12.4	86	66		0.0		1.5	1.5	0.5			2.1	7.7	N	13.6	NNW							●	☁	17
18	1020.2	1020.7	9.4	11.9	5.6	7.1	61	43		9.0		—	—	—			4.0	6.0	N	11.4	NE							●	☁	18
19	1016.6	1017.1	10.1	14.6	5.4	8.3	68	50		2.5		0.0	0.0	0.0			2.9	4.4	S	8.7	SW							●	☁	19
20	1016.3	1016.7	6.9	11.5	2.8	6.3	65	45		1.6		9.5	4.0	2.5			5.0	9.5	NW	19.6	NNW							●	☁	20
21	1018.1	1018.6	5.6	11.0	2.1	7.0	79	40		6.0		2.5	1.5	1.5			2.5	5.0	NW	8.9	NW							●	☁	21
22	1018.8	1019.3	9.3	17.0	1.4	7.3	65	29		9.4		0.0	0.0	0.0			4.1	8.1	SE	14.5	SSE							●	☁	22
23	1015.0	1015.4	14.6	16.3	13.1	15.0	90	72		0.1		12.0	6.0	1.5			2.9	7.6	SSE	16.3	SSE							●	☁	23
24	1016.0	1016.4	13.3	14.8	12.6	15.2	99	95		0.0		7.0	1.5	0.5			0.8	2.4	N	3.8	NNW							●	☁	24
25	1013.4	1013.8	12.5	13.4	11.4	14.2	98	92		0.0		26.5	8.5	4.0			1.9	4.0	N	6.3	NNE							●	☁	25
26	1012.8	1013.3	10.5	12.3	8.1	11.4	89	70		0.0		22.0	11.5	3.5			3.3	7.6	N	15.7	NE							●	☁	26
27	1023.4	1023.8	10.0	14.4	6.0	9.0	75	48		9.9		0.0	0.5	0.0			2.1	4.3	NW	8.3	WNV							●	☁	27
28	1011.6	1012.0	13.3	16.5	8.5	12.0	78	60		0.2		11.5	3.5	1.0			5.7	10.5	SE	21.2	SE							●	☁	28
29	1008.7	1009.1	17.6	23.7	12.7	11.4	61	20		10.9		1.5	1.0	0.5			2.6	5.8	SSW	11.2	SW							●	☁	29
30	1012.6	1013.0	17.7	23.0	12.3	12.0	61	30		8.8		—	—	—			2.4	5.3	S	11.2	S							●	☁	30
31	1010.8	1011.2	15.1	17.2	14.0	15.4	90	67		0.0		0.0	0.0	0.0			1.3	3.7	N	5.9	SSE							●	☁	31
上旬	1018.0	1018.5	6.8	10.4	3.3	7.0	71			35.7		46.0					2.8	9.0	9.1	14.8	5.5	2.2	月最大24時間降水量				最低海面気圧			
中旬	1018.6	1019.0	9.6	14.3	4.8	8.4	71			60.4		23.5					3.2	3.0				0.8	mm	期間						
下旬	1014.7	1015.1	12.7	16.3	9.3	11.8	80			45.3		83.0					2.7	1.6	(西)風向別頻度%(東)		0.8	47.0	25日16時 ~26日14時	hPa	起日					
月	1017.0	1017.5	9.8	13.7	5.9	9.2	74			141.4		152.5					2.9	1.6	(南)(0.8)		1.7	起日	26	日照時間		h	日照率	38%		
平年	1017.8	1018.3	9.1	13.7	4.6	8.2	69			7.1@	147.3	124.5					0@	3.2	3.0	3.4	25.4	13.6	3.8	日照時間		h	日照率	38%		

階級別	気温 °C								日降水量 mm					日最深積雪 cm					日最大風速 m/s		日平均雲量		日照	大気現象			現象	平年	
	最高<0	平均<0	最低<0	最高≥25	平均≥25	最低≥25	最高≥30	最高≥35	≥0.0	≥0.5	≥1.0	≥10	≥30	≥1	≥10	≥20	≥50	≥100	≥10	≥15	≥30	<1.5		≥8.5	雪	霧			雷
日数	0	0	2	0	0	0	0	0	25	18	16	5	1						1	0	0			6	3	0			12/11
平年	0.0	0.0	1.3	0.1	0.0	0.0	0.0	0.0	19.8	12.8	11.5	4.3	0.8	0.0@	0.0@	0.0@	0.0@	0.0@	2.4	0.1	0.0	3.1@	16.2@	5.1	3.2	0.1			3/16

「@」は参考値のため、平年差や平年比の計算には利用できません。

地域気象観測降水量月報

山口県 (81) 2024年3月

単位:mm 1/1頁

観測所名 日付	須佐	萩	油谷	篠生	徳佐	羅漢山	秋吉台	鹿野	広瀬	豊田	東厚保	山口	和田	岩国	防府	下松	玖珂	下関	宇部	柳井	安下庄
1	3.0	1.0	1.5	2.5	4.0	1.0	2.0	0.5	1.0	2.0	1.0	2.0	0.0	0.0	0.5	0.0	0.0	2.0	0.0	0.0	0.0
2	3.5	0.0	0.0	3.0	5.5	3.5	0.0	0.0	0.0	0.0	0.0	0.0	1.0	0.0	0.0	0.0	0.0	0.0	0.0	0.0	0.0
3	4.5	0.5	2.5	1.5	1.0	0.5	3.5	2.0	1.0	4.0	0.5	1.0	0.0	0.0	0.0	0.0	0.0	0.0	0.0	0.0	0.0
4	0.5	0.0	0.0	0.0	0.0	0.0	0.0	0.0	0.0	0.5	0.0	0.0	0.0	0.0	0.0	0.0	0.0	1.0	0.5	0.0	0.0
5	21.5	35.0	34.0	32.0	27.0	28.5	34.5	36.0	41.0	39.5	38.0	39.5	48.5	38.0	32.0	38.5	34.5	35.0	30.5	41.5	43.5
6	4.5	1.0	1.5	0.0	0.5	0.5	0.5	0.0	0.5	0.5	0.5	0.0	0.0	0.0	0.0	0.5	0.0	0.5	0.5	0.5	0.5
7	0.5	0.5	3.0	0.5	0.0	0.0	0.5	0.0	0.0	1.5	1.5	0.0	0.0	0.0	0.0	0.0	0.0	1.5	0.0	0.0	0.0
8	5.5	7.0	0.5	5.0	2.5	4.5	0.5	2.0	1.0	0.5	0.5	0.5	2.0	0.0	0.5	0.5	0.5	0.5	0.5	0.5	0.0
9	8.5	1.0	1.0	3.0	11.0	8.5	5.5	0.5	3.5	2.5	2.0	3.5	1.0	0.0	1.5	0.0	0.0	0.0	0.0	0.0	0.0
10	0.0	0.0	0.0	0.0	0.0	0.0	0.0	0.0	0.0	0.0	0.0	0.0	0.0	0.0	0.0	0.0	0.0	0.0	0.0	0.0	0.0
11	3.5	3.5	2.0	4.5	6.5	11.5	4.0	8.0	11.0	3.0	3.0	6.0	7.0	15.0	5.0	13.5	17.5	2.5	5.0	16.0	9.5
12	6.5	9.0	9.5	8.0	12.5	8.5	9.5	10.0	9.0	12.5	12.0	10.0	9.5	11.0	12.0	8.5	9.5	15.5	13.0	11.0	17.5
13	0.0	0.0	0.0	0.0	0.0	0.5	0.5	0.0	0.5	0.5	0.0	0.0	0.0	0.0	0.0	0.0	0.0	0.0	0.0	0.0	0.0
14	0.0	0.0	0.0	0.0	0.0	0.0	0.0	0.0	0.0	0.0	0.0	0.0	0.0	0.0	0.0	0.0	0.0	0.0	0.0	0.0	0.0
15	0.0	0.0	0.0	0.0	0.0	0.0	0.0	0.0	0.0	0.0	0.0	0.0	0.0	0.0	0.0	0.0	0.0	0.0	0.0	0.0	0.0
16	0.0	0.0	0.0	0.0	0.0	0.0	0.0	0.0	0.0	0.0	0.0	0.0	0.0	0.0	0.0	0.0	0.0	0.0	0.0	0.0	0.0
17	1.5	1.5	0.0	5.5	4.0	5.0	5.0	9.0	6.0	6.0	5.5	6.5	7.5	4.5	4.5	4.5	4.0	4.5	2.5	8.0	5.5
18	0.0	0.0	0.5	0.0	0.0	0.0	0.0	0.5	0.0	0.0	0.0	0.0	0.0	0.0	0.0	0.0	0.0	0.0	0.0	0.0	0.0
19	0.0	0.0	2.0	1.0	0.5	0.0	3.5	1.0	1.0	5.0	0.5	0.0	0.0	0.0	0.0	0.0	0.5	2.5	0.0	0.0	0.0
20	0.5	9.5	0.0	11.5	13.0	25.0	3.5	7.5	17.5	1.0	2.5	8.5	12.0	9.5	3.5	6.5	10.0	0.0	1.5	5.0	3.5
21	2.5	2.5	4.0	1.5	2.0	1.0	1.5	1.0	0.5	0.5	0.0	0.5	1.5	0.0	0.0	0.0	1.0	0.0	0.0	0.5	0.0
22	0.0	0.0	0.0	0.0	0.0	0.0	0.0	0.0	0.0	0.0	0.0	0.0	0.0	0.0	0.0	0.0	0.0	0.5	0.0	0.0	0.0
23	7.0	12.0	8.0	7.0	11.0	12.0	19.0	23.0	23.5	30.0	28.0	22.5	18.0	16.0	18.5	19.5	18.5	23.0	15.5	20.0	13.5
24	2.5	7.0	8.5	10.5	9.0	16.0	14.0	20.0	21.5	17.5	21.5	17.5	20.0	26.5	25.5	26.5	23.5	35.5	29.0	28.5	45.5
25	23.0	26.5	24.0	16.0	25.5	15.5	17.5	16.5	17.0	17.5	16.5	18.5	18.5	14.5	22.0	26.5	13.5	27.5	33.5	23.5	27.5
26	20.5	22.0	27.5	20.0	26.0	26.5	21.5	30.0	31.5	17.0	21.5	22.5	32.0	37.0	28.0	27.0	31.5	24.5	23.0	23.0	24.0
27	0.5	0.0	0.5	0.5	0.5	0.0	1.0	0.5	0.0	0.0	0.0	0.0	0.0	0.0	0.0	0.0	0.0	0.0	0.0	0.0	0.0
28	7.0	11.5	17.0	51.0	26.0	54.5	30.5	62.5	76.0	27.0	30.5	37.5	88.5	40.0	29.0	43.5	48.5	11.5	16.5	34.0	24.5
29	3.0	1.5	0.5	2.0	1.5	7.0	1.5	5.5	5.0	0.0	0.5	0.5	3.5	4.0	1.0	2.5	3.0	0.0	0.0	1.5	1.5
30	0.0	0.0	0.0	0.0	0.0	0.0	0.0	0.0	0.0	0.0	0.0	0.0	0.0	0.0	0.0	0.0	0.0	0.0	0.0	0.0	0.0
31	2.0	0.0	0.0	0.0	0.0	0.0	0.0	1.0	0.0	0.0	0.0	0.5	2.5	1.5	11.0	4.5	4.0	6.0	17.5	12.0	8.5
最大日降水量	23.0	35.0	34.0	51.0	27.0	54.5	34.5	62.5	76.0	39.5	38.0	39.5	88.5	40.0	32.0	43.5	48.5	35.5	33.5	41.5	45.5
起日	25	5	5	28	5	28	5	28	28	5	5	5	28	28	5	28	28	24	25	5	24
最大1時間降水量	9.0	11.5	13.5	11.0	11.5	12.5	11.0	18.5	19.5	11.5	12.5	11.5	24.5	16.0	15.0	16.5	15.0	15.5	18.5	15.5	17.0
起日 時分	26 04:40	26 04:29	26 03:57	26 04:44	26 04:54	28 23:53	26 04:17	28 22:04	28 22:52	26 04:02	26 04:01	26 04:13	28 22:02	26 03:47	26 03:49	25 18:05	26 03:46	25 17:18	25 17:34	26 04:13	25 18:43
最大10分間降水量	3.5	4.0	5.5	4.0	4.5	3.0	3.0	3.5	5.0	3.0	3.5	2.5	5.5	4.5	8.0	6.5	4.0	6.0	9.0	7.0	6.0
起日 時分	8 02:33	25 17:26	26 03:16	26 04:35	25 21:58	28 23:45	26 04:17	28 21:59	28 22:50	26 03:15	26 03:12	26 04:09	28 21:20	26 03:36	31 17:58	26 03:13	26 03:27	26 02:57	31 18:24	31 18:17	25 18:30
上旬合計	52.0	46.0	44.0	47.5	51.5	47.0	47.0	41.0	48.0	51.0	44.0	46.5	52.5	38.0	34.5	39.5	35.0	40.5	32.0	42.5	44.0
中旬合計	12.0	23.5	14.0	30.5	36.5	50.5	26.0	36.0	45.0	28.0	23.5	31.0	36.0	40.0	25.0	33.0	41.5	25.0	22.0	40.0	36.0
下旬合計	68.0	83.0	90.0	108.5	101.5	132.5	106.5	160.0	175.0	109.5	118.5	120.0	184.5	139.5	135.0	150.0	143.5	128.5	135.0	143.0	145.0
月合計	132.0	152.5	148.0	186.5	189.5	230.0	179.5	237.0	268.0	188.5	186.0	197.5	273.0	217.5	194.5	222.5	220.0	194.0	189.0	225.5	225.0
1mm以上日数	18	16	15	18	17	16	17	16	16	15	13	13	16	12	13	12	13	14	11	12	12
10mm以上日数	3	5	4	6	8	8	6	7	8	7	7	7	7	8	8	7	8	7	8	9	7
30mm以上日数	0	1	1	2	0	1	2	3	3	2	2	2	3	3	1	2	3	2	2	2	2
50mm以上日数	0	0	0	1	0	1	0	1	1	0	0	0	1	0	0	0	0	0	0	0	0
70mm以上日数	0	0	0	0	0	0	0	0	1	0	0	0	1	0	0	0	0	0	0	0	0
100mm以上日数	0	0	0	0	0	0	0	0	0	0	0	0	0	0	0	0	0	0	0	0	0

地域気象観測気温月報

山口県(81) 2024年3月
単位:°C 1/2頁

観測所名	須佐			萩			油谷			徳佐			秋吉台			広瀬			豊田			山口		
	平均	最高	最低	平均	最高	最低	平均	最高	最低	平均	最高	最低	平均	最高	最低	平均	最高	最低	平均	最高	最低	平均	最高	最低
1	6.7	9.1	3.7	7.9	10.5	4.9	7.2	9.8	4.1	4.3	7.8	-1.0	5.6	8.6	1.9	5.8	11.5	-0.9	6.7	10.1	1.4	7.6	11.1	2.6
2	1.5	5.2	-2.6	3.2	6.3	-0.5	2.5	5.8	-1.9	-0.8	2.2	-4.8	1.2	4.6	-2.5	1.0	5.8	-2.9	1.6	6.5	-3.5	3.0	7.0	-1.5
3	5.7	10.8	-1.1	4.9	11.1	-0.5	6.0	10.0	-1.4	0.7	7.9	-6.1	2.4	8.2	-2.5	1.9	10.3	-4.0	3.1	10.5	-4.3	2.9	10.5	-2.5
4	7.1	12.8	1.3	8.1	14.0	2.5	8.3	14.7	1.7	4.8	13.3	-1.0	6.8	12.9	0.8	7.0	15.5	1.0	7.1	15.1	1.7	7.9	15.7	0.6
5	7.0	8.6	5.9	7.8	8.7	6.7	8.1	9.3	6.8	6.5	8.9	4.5	7.1	8.6	5.4	6.4	7.1	5.3	7.9	9.1	6.1	8.0	9.0	6.7
6	8.2	10.0	6.7	9.1	11.4	7.6	9.4	10.9	6.9	6.1	8.9	3.7	7.5	10.4	5.9	7.5	10.0	3.2	8.6	11.2	5.8	9.7	13.4	5.9
7	6.9	11.0	4.3	8.3	11.8	5.4	7.5	11.3	4.9	5.9	11.5	2.6	6.6	10.5	4.3	6.9	13.2	1.6	7.0	11.2	2.8	8.3	13.1	4.0
8	6.9	8.6	3.7	7.5	9.7	4.4	7.3	9.3	4.7	3.5	6.6	-0.6	5.1	8.1	2.6	5.3	9.3	0.5	5.5	9.8	0.6	7.0	10.3	3.9
9	3.9	7.1	-1.6	5.8	8.4	1.8	5.6	8.3	1.1	1.2	4.5	-1.7	3.3	6.6	-0.4	3.1	7.9	0.6	3.6	8.7	-1.6	4.8	9.1	0.6
10	3.0	10.7	-2.8	5.4	11.6	0.6	4.7	11.7	-0.8	1.3	9.4	-3.9	3.2	9.8	-2.1	3.9	11.7	-0.3	2.9	11.2	-3.4	4.4	11.3	-1.4
11	7.1	15.7	-2.0	8.7	16.0	1.3	8.3	15.4	0.4	5.4	13.4	-3.7	6.8	13.4	-0.3	6.9	15.5	-0.5	6.1	14.4	-3.1	7.8	14.8	-0.5
12	8.9	11.2	7.1	10.0	12.3	7.8	9.8	13.9	7.4	6.6	8.7	4.2	8.0	10.6	5.1	8.9	12.7	5.8	8.8	13.2	6.2	9.9	13.7	6.1
13	8.6	11.8	3.8	9.2	12.3	4.8	9.6	12.6	6.1	5.4	11.7	0.4	7.4	12.8	3.9	7.3	15.2	2.5	6.6	13.3	1.0	8.6	15.8	2.8
14	9.2	13.8	1.3	8.5	14.5	3.5	10.0	14.2	3.6	5.5	13.4	-0.5	7.8	14.5	3.1	7.6	18.0	1.5	6.9	15.3	0.7	8.9	17.0	2.8
15	7.7	16.2	-0.8	9.7	17.7	2.7	10.3	17.5	2.2	6.2	16.7	-2.4	8.8	16.8	1.9	8.2	20.6	-0.2	7.2	17.1	-1.9	9.6	19.7	1.2
16	9.3	16.9	1.1	11.1	17.9	4.1	12.0	17.5	5.1	9.1	20.9	-1.4	11.6	20.6	4.2	9.9	23.0	0.1	9.9	21.0	-0.3	11.7	21.4	2.7
17	12.0	15.4	7.2	12.2	14.1	9.8	12.9	14.5	10.4	9.4	12.6	5.6	9.8	11.3	8.1	8.9	12.3	5.1	9.6	12.1	5.3	10.2	12.3	7.8
18	7.5	10.7	1.9	9.4	11.9	5.6	9.0	12.0	4.0	6.2	10.8	1.2	7.6	10.3	3.9	8.7	14.6	3.8	8.4	11.8	3.1	10.1	14.4	6.1
19	9.5	14.2	1.9	10.1	14.6	5.4	9.6	13.9	3.8	6.4	11.1	1.2	8.0	12.1	3.7	7.2	12.4	3.4	8.7	14.1	3.3	9.7	14.8	5.4
20	6.7	11.7	2.8	6.9	11.5	2.8	6.7	11.1	2.7	3.5	8.4	0.1	4.8	9.2	1.6	3.8	8.1	0.9	5.3	11.1	-1.3	5.8	11.0	1.2
21	4.0	9.9	-0.1	5.6	11.0	2.1	5.4	11.2	1.4	2.1	7.9	-0.7	3.9	9.3	0.5	4.0	10.5	1.1	3.6	11.2	-1.2	5.4	11.8	1.2
22	7.6	13.7	-2.1	9.3	17.0	1.4	8.9	16.3	0.4	6.1	14.3	-2.3	6.9	13.5	-0.4	6.9	14.7	0.7	6.4	14.1	-2.6	8.2	15.3	-0.5
23	14.8	16.8	13.1	14.6	16.3	13.1	14.8	17.9	12.0	12.6	14.7	10.7	12.2	14.9	9.6	9.6	12.9	6.6	12.9	15.4	9.8	13.1	15.1	11.0
24	12.7	13.4	12.0	13.3	14.8	12.6	13.1	14.1	12.1	12.3	14.0	11.1	12.3	13.4	11.3	12.4	14.9	10.8	13.0	14.0	11.9	13.9	15.8	12.5
25	11.7	12.3	10.7	12.5	13.4	11.4	12.2	13.3	11.3	11.2	13.0	10.2	11.2	12.5	10.4	13.3	17.2	11.3	12.1	14.0	11.2	13.4	16.1	12.1
26	9.6	11.7	7.3	10.5	12.3	8.1	10.3	11.9	8.5	8.4	12.5	5.3	8.9	11.1	6.0	10.8	13.2	7.1	10.1	12.1	7.4	11.0	13.0	8.4
27	8.5	12.4	3.1	10.0	14.4	6.0	10.4	14.1	6.2	7.7	15.7	1.0	9.1	15.3	4.9	9.8	17.8	3.3	9.9	17.2	5.4	11.0	17.0	5.1
28	13.0	17.0	6.2	13.3	16.5	8.5	13.1	15.7	7.9	11.5	15.2	5.8	10.7	13.5	7.0	9.3	12.5	6.9	11.6	14.9	6.6	12.5	15.6	8.8
29	16.5	22.2	10.6	17.6	23.7	12.7	16.3	21.4	12.5	15.0	21.2	9.3	15.2	21.1	10.6	15.2	23.1	10.0	16.6	21.7	10.8	16.9	23.1	12.7
30	17.0	21.6	12.7	17.7	23.0	12.3	18.1	23.1	12.1	15.6	20.5	11.0	15.2	20.8	10.1	15.1	22.6	9.3	16.7	20.8	10.5	17.0	22.5	12.1
31	14.0	18.2	10.3	15.1	17.2	14.0	15.2	18.1	11.8	13.4	17.9	10.8	15.5	19.1	12.6	14.8	22.1	9.4	16.5	19.7	11.6	15.9	22.1	11.1
月極値		22.2	-2.8		23.7	-0.5		23.1	-1.9		21.2	-6.1		21.1	-2.5		23.1	-4.0		21.7	-4.3		23.1	-2.5
起日		29	10		29	3		30	2		29	3		29	3		29	3		29	3		29	3
上旬平均	5.7	9.4	1.8	6.8	10.4	3.3	6.7	10.1	2.6	3.4	8.1	-0.8	4.9	8.8	1.3	4.9	10.2	0.4	5.4	10.3	0.6	6.4	11.1	1.9
中旬平均	8.7	13.8	2.4	9.6	14.3	4.8	9.8	14.3	4.6	6.4	12.8	0.5	8.1	13.2	3.5	7.7	15.2	2.2	7.8	14.3	1.3	9.2	15.5	3.6
下旬平均	11.8	15.4	7.6	12.7	16.3	9.3	12.5	16.1	8.7	10.5	15.2	6.6	11.0	15.0	7.5	11.0	16.5	7.0	11.8	15.9	7.4	12.6	17.0	8.6
月平均	8.8	12.9	4.1	9.8	13.7	5.9	9.8	13.6	5.4	6.9	12.1	2.2	8.1	12.4	4.2	8.0	14.1	3.3	8.4	13.6	3.2	9.5	14.6	4.8
0°C未満日数	0	0	8	0	0	2	0	0	3	1	0	13	0	0	6	0	0	6	0	0	10	0	0	5
25°C以上日数	0	0	0	0	0	0	0	0	0	0	0	0	0	0	0	0	0	0	0	0	0	0	0	0
30°C以上日数		0			0			0			0			0			0			0			0	
35°C以上日数		0			0			0			0			0			0			0			0	
積算気温	112			168			169			92			104			82			110			157		

地域気象観測気温月報

山口県(81) 2024年3月
単位:°C 2/2頁

観測所名	岩国			防府			下松			玖珂			下関			宇部			柳井			安下庄		
	平均	最高	最低	平均	最高	最低	平均	最高	最低	平均	最高	最低	平均	最高	最低	平均	最高	最低	平均	最高	最低	平均	最高	最低
1	6.7	12.1	-0.1	7.6	12.0	4.0	7.3	12.2	2.4	6.2	12.0	-1.0	8.5	11.6	5.2	8.0	12.5	3.5	7.4	13.8	-0.3	7.9	14.3	0.2
2	2.4	7.1	-1.2	3.3	7.8	-1.4	3.0	6.7	-1.2	1.1	6.9	-3.3	4.5	6.9	2.9	3.9	7.3	1.3	2.8	8.5	-1.4	3.4	9.5	-2.7
3	3.9	11.2	-3.1	3.8	11.3	-2.1	4.4	10.7	-2.0	2.7	11.4	-4.6	6.9	10.6	2.9	6.8	10.7	3.3	4.1	10.3	-2.8	5.1	11.7	-2.2
4	7.7	14.8	0.5	8.4	15.4	1.1	8.6	14.7	2.5	7.1	15.8	-1.1	10.5	14.9	6.3	8.8	13.4	2.5	8.4	14.6	1.6	8.7	15.4	1.5
5	6.7	7.9	5.7	8.6	10.5	7.3	7.3	9.4	6.5	7.1	7.9	6.1	9.0	9.9	8.1	8.9	9.9	8.0	8.1	9.0	7.2	7.8	9.8	7.5
6	7.9	10.4	5.3	9.7	13.9	5.4	8.5	12.4	5.3	8.4	11.2	5.8	10.0	12.5	8.7	9.9	13.7	6.8	9.3	11.9	7.1	9.3	11.6	7.8
7	7.4	12.2	2.2	8.0	13.3	3.2	7.5	12.7	2.3	7.4	12.9	2.5	9.1	12.1	6.9	8.6	11.4	5.5	8.4	12.0	5.6	8.6	12.7	6.5
8	6.3	11.8	0.6	7.3	11.4	4.2	7.2	10.7	4.5	6.0	11.2	1.0	9.1	10.9	7.5	7.9	11.2	4.9	7.3	12.2	4.0	8.3	13.0	3.9
9	4.6	11.2	0.1	5.3	10.3	0.4	5.7	11.0	0.5	4.0	10.3	-0.7	7.6	10.6	5.4	6.5	10.5	2.6	5.9	12.0	1.9	6.4	10.2	3.0
10	3.9	10.4	-1.8	4.7	11.7	-1.0	5.0	11.7	-1.2	3.4	11.6	-3.2	7.6	12.3	3.9	5.7	10.6	0.0	4.5	10.9	-0.9	4.6	11.2	-1.3
11	7.1	14.6	-0.5	8.1	14.5	0.6	8.7	15.5	1.4	7.1	15.3	-1.9	9.3	12.7	5.4	8.6	13.1	1.8	8.0	14.2	0.5	8.6	14.9	0.6
12	9.3	14.1	6.5	10.1	14.4	6.4	9.8	14.5	6.8	9.4	14.8	5.9	10.6	14.8	7.4	10.3	14.6	7.0	9.9	15.3	6.6	9.7	14.7	6.0
13	7.9	14.4	2.6	8.4	15.4	2.3	8.7	14.1	2.6	7.7	14.6	2.1	10.2	13.6	6.7	9.4	13.8	3.8	8.4	13.5	2.6	8.6	14.3	3.1
14	9.0	16.8	2.3	9.3	17.5	3.3	10.0	16.1	4.8	7.7	16.8	1.1	12.1	15.7	9.7	11.2	16.3	5.4	9.6	15.8	3.2	10.8	16.0	5.0
15	9.6	18.5	1.4	9.8	19.6	2.1	10.2	17.7	1.8	8.1	18.0	-1.0	12.1	17.2	7.3	10.5	18.4	3.5	9.5	17.7	1.1	10.2	16.9	1.7
16	10.6	18.8	2.1	11.1	20.8	3.5	11.3	20.6	3.3	9.9	21.9	-0.4	13.4	18.3	8.8	10.9	15.3	5.0	10.0	17.3	2.9	10.2	17.5	3.1
17	10.3	13.3	7.9	10.2	12.0	8.0	10.7	12.8	7.5	9.6	12.5	5.4	11.8	13.5	10.8	10.8	11.9	9.0	10.6	12.7	7.2	11.6	13.6	8.2
18	8.9	14.6	4.8	10.4	15.2	6.2	9.8	16.0	5.2	9.0	15.2	4.2	10.8	15.0	8.4	10.5	15.4	7.0	9.7	13.9	6.0	9.8	14.6	3.5
19	8.8	13.1	4.7	9.9	14.3	5.6	10.1	14.0	6.3	8.6	13.7	4.3	11.2	15.2	8.8	10.5	13.3	7.1	10.0	14.2	6.3	10.4	14.7	7.5
20	4.9	11.0	1.2	6.0	11.1	1.0	5.8	11.8	0.9	4.7	10.9	0.6	8.4	11.3	5.7	7.4	11.4	2.7	5.9	11.8	1.3	6.8	12.0	2.2
21	3.8	8.2	0.5	5.7	11.9	0.5	5.0	10.4	1.0	3.3	7.7	0.2	8.0	12.3	5.4	6.6	12.4	2.4	4.3	8.1	1.0	5.1	7.9	1.2
22	6.3	13.3	0.1	8.4	14.1	0.5	8.5	16.2	0.3	6.4	14.5	-1.1	9.6	13.3	5.4	8.8	13.2	2.1	7.7	13.4	0.5	8.3	14.2	3.1
23	9.6	11.9	6.8	13.4	16.4	11.4	12.8	15.1	9.9	10.4	14.0	7.5	14.8	18.0	11.8	13.0	16.1	11.8	10.8	12.8	8.8	10.5	12.5	8.4
24	12.4	13.9	11.1	13.5	14.8	12.2	13.7	14.8	12.7	13.1	14.2	11.8	13.6	14.6	12.6	12.6	13.9	11.9	12.9	14.6	11.8	12.2	13.3	11.6
25	12.0	13.8	11.2	13.0	15.9	12.0	12.5	13.8	11.8	12.7	14.5	11.6	12.8	14.0	12.2	12.8	14.5	12.0	12.2	13.3	11.5	12.1	13.1	11.3
26	11.4	15.9	7.4	11.6	13.8	8.6	12.2	16.0	8.8	11.8	14.5	8.2	11.6	13.1	9.9	11.5	14.2	8.9	12.5	17.1	9.3	12.2	18.2	9.1
27	8.9	14.1	3.4	10.6	15.5	4.9	10.4	15.5	4.5	9.6	16.5	2.8	12.0	15.6	9.0	10.6	13.8	5.7	9.8	14.9	3.7	9.5	15.4	2.7
28	9.5	12.2	7.1	12.7	15.3	9.4	12.2	15.7	9.5	10.4	16.0	7.1	13.1	15.0	11.5	12.7	14.4	10.5	11.6	16.3	8.5	11.1	14.5	8.6
29	16.4	22.0	9.9	16.0	22.7	12.0	15.9	21.3	12.2	15.4	21.4	10.0	17.2	23.3	13.1	15.6	19.7	12.5	15.9	21.6	10.9	16.4	20.7	12.8
30	16.7	21.5	12.3	16.2	21.6	12.1	16.6	22.0	12.3	15.6	22.6	10.5	18.2	22.8	14.6	15.4	18.3	13.3	16.4	21.4	12.0	17.3	20.8	13.0
31	15.9	23.3	10.7	15.4	22.7	10.6	15.7	23.1	11.3	15.3	23.6	9.1	16.6	19.1	15.2	15.9	20.5	12.1	16.2	23.4	10.6	15.9	21.1	11.5
月極値		23.3	-3.1		22.7	-2.1		23.1	-2.0		23.6	-4.6		23.3	2.9		20.5	0.0		23.4	-2.8		21.1	-2.7
起日		31	3		31	3		31	3		31	3		29	3		31	10		31	3		31	2
上旬平均	5.8	10.9	0.8	6.7	11.8	2.1	6.5	11.2	2.0	5.3	11.1	0.2	8.3	11.2	5.8	7.5	11.1	3.8	6.6	11.5	2.2	7.0	11.9	2.4
中旬平均	8.6	14.9	3.3	9.3	15.5	3.9	9.5	15.3	4.1	8.2	15.4	2.0	11.0	14.7	7.9	10.0	14.4	5.2	9.2	14.6	3.8	9.7	14.9	4.1
下旬平均	11.2	15.5	7.3	12.4	16.8	8.6	12.3	16.7	8.6	11.3	16.3	7.1	13.4	16.5	11.0	12.3	15.5	9.4	11.8	16.1	8.1	11.9	15.6	8.5
月平均	8.6	13.8	3.9	9.6	14.7	5.0	9.5	14.5	5.0	8.4	14.3	3.2	11.0	14.2	8.3	10.0	13.7	6.3	9.3	14.1	4.8	9.6	14.2	5.1
0°C未満日数	0	0	5	0	0	3	0	0	3	0	0	10	0	0	0	0	0	0	0	0	4	0	0	3
25°C以上日数	0	0	0	0	0	0	0	0	0	0	0	0	0	0	0	0	0	0	0	0	0	0	0	0
30°C以上日数		0			0			0			0				0					0			0	
35°C以上日数		0			0			0			0				0					0			0	
積算気温	106			164			174			105			243			195			139			161		

地域気象観測風向・風速月報

山口県 (81) 2024年3月
単位:(m/s) 1/4頁

観測所名	須佐						萩						油谷						徳佐						
	日付	平均	最大	最大風向	最大瞬間	最大瞬間	平均	最大	最大風向	最大瞬間	最大瞬間	平均	最大	最大風向	最大瞬間	最大瞬間	平均	最大	最大風向	最大瞬間	最大瞬間	平均	最大	最大風向	最大瞬間
1	2.4	4.0	NNW	9.4	NW	NNW	4.3	5.7	NW	11.2	NNW	NNW	3.1	5.1	NNW	10.8	WNW	NW	2.3	5.5	NW	10.8	NW	NNE	
2	2.1	4.5	N	9.0	WNW	NNW	3.3	6.2	N	10.2	NW	NW	2.7	5.8	W	9.7	W	WNW	1.5	4.2	NW	8.8	NNW	ESE	
3	3.0	5.9	S	9.7	S	S	2.8	5.0	S	9.2	S	S	2.5	5.4	SSW	9.9	WSW	SW	1.3	4.2	SW	8.1	SSW	SSW	
4	1.5	4.5	NNE	6.7	NNE	NNE	2.6	4.6	S	8.1	S	S	1.9	4.4	ENE	8.6	W	ENE	1.1	3.2	NE	5.8	NE	NE	
5	1.4	4.4	SSE	7.3	SSE	E	1.0	3.8	SE	6.9	SE	NNE	3.6	8.0	ENE	12.8	ENE	E	1.8	3.7	NW	7.8	WSW	NE	
6	4.0)	8.0)	NNE)	14.8)	NNE)	NE)	3.0	5.8	N	11.0	NNW	NNE	7.3	10.3	ENE	16.8	ENE	NE	3.5	6.2	ENE	14.2	ENE	NE	
7	2.0	5.8	NNE	8.9	NNE	NNE	1.8	3.9	NW	6.5	NW	S	2.0	5.3	ENE	8.1	NE	ENE	1.6	3.9	NE	8.2	N	NE	
8	2.4	6.0	N	12.1	N	NNW	3.5	6.1	NW	11.1	WNW	NW	3.6	7.1	W	13.3	W	W	2.2	6.2	NW	12.2	NNW	WNW	
9	3.0	7.0	N	12.3	NNE	N	3.4	5.8	NW	10.9	NW	N	2.7	4.7	NE	10.0	NNW	NW	1.4	3.9	NE	8.7	NNE	ENE	
10	1.3	3.2	SSE	6.7	WNW	NNE	2.5	3.9	S	8.0	S	S	1.8	4.7	W	6.9	WNW	E	0.8	3.1	NW	4.9	WNW	ESE	
11	1.7	5.6	SSE	9.0	SSE	N	3.0	5.1	S	9.2	SE	S	2.2	5.2	W	9.2	SSE	E	1.4	4.8	SW	9.4	SW	SW	
12	3.5	8.3	NNE	14.4	N	N	3.2	6.9	N	14.1	N	N	2.8	6.1	NNE	14.2	N	NNE	1.7	4.0	NNE	10.7	NE	NE	
13	2.9	6.4	N	11.5	NNE	N	3.2	5.8	N	10.1	N	N	3.0	6.6	W	11.5	NNE	WSW	1.7	4.3	N	8.1	NNW	NNW	
14	1.7	3.3	WNW	7.4	WSW	WNW	2.6	4.1	NNW	7.3	S	S	2.6	5.3	W	8.3	W	W	1.4	3.8	NW	7.3	S	W	
15	1.6	4.6	W	9.0	W	NNE	3.2	5.0	S	9.3	S	S	2.7	7.2	W	11.0	W	WSW	1.2	4.3	W	7.5	NW	E	
16	1.3	3.4	WNW	6.9	WNW	NNE	3.0	4.6	S	8.6	S	S	2.1	6.3	W	9.4	W	W	1.2	3.9	WSW	7.0	WSW	E	
17	1.9	7.8	NNE	13.9	NNE	S	2.1	7.7	N	13.6	NNW	S	1.9	5.6	NNE	10.7	NNE	SW	1.2	4.4	N	10.1	NNW	WSW	
18	4.5	9.6	NNE	13.4	NE	NNE	4.0	6.0	N	11.4	NE	N	4.1	7.4	NE	12.3	NNE	NE	2.6	5.1	NE	12.6	ENE	NE	
19	2.3	4.8	SW	12.4	W	SW	2.9	4.4	S	8.7	SW	S	3.5	7.4	WSW	15.1	W	WSW	2.1	4.4	SSW	9.5	SW	SW	
20	4.4	7.9	NNE	16.9	N	N	5.0	9.5	NW	19.6	NNW	WNW	5.5	11.9	W	19.0	W	W	3.4	7.4	NW	15.9	WNW	W	
21	1.7	4.4	SSE	8.2	N	SSE	2.5	5.0	NW	8.9	NW	S	2.1	6.0	W	9.9	W	W	1.3	4.7	NW	9.5	NNW	NNW	
22	2.8	9.2	S	15.7	S	SSE	4.1	8.1	SE	14.5	SSE	S	2.5	5.7	S	10.5	S	SSE	2.1	6.7	S	16.6	S	S	
23	3.3	8.6	S	17.5	S	S	2.9	7.6	SSE	16.3	SSE	SSE	3.5	7.1	SW	14.8	S	SSW	2.3	6.2	S	17.1	S	S	
24	1.5	3.9	NNE	6.0	NNE	NNE	0.8	2.4	N	3.8	NNW	ESE	2.9	5.9	ENE	8.5	ENE	ENE	0.9	2.3	ENE	4.0	ENE	NE	
25	2.1	6.6	NNE	10.1	NNE	NNE	1.9	4.0	N	6.3	NNE	N	3.4	6.8	ENE	10.8	NE	ENE	1.3	3.0	NE	6.2	NE	NE	
26	4.6	10.4	NNE	17.9	NE	NNE	3.3	7.6	N	15.7	NE	N	3.9	8.1	NNE	17.4	NNE	NNE	2.5	5.3	NE	12.4	E	NNE	
27	2.1	5.4	NNE	8.2	NNE	NNE	2.1	4.3	NW	8.3	WNW	S	2.5	5.0	NE	8.6	ENE	ENE	1.5	3.9	NE	6.9	ENE	NE	
28	7.0)	13.7)	SSE)	24.2)	SE)	SSE	5.7	10.5	SE	21.2	SE	SSE	5.1	8.9	SSE	19.8	SE	SSE	4.8	10.0	S	24.7	S	S	
29	3.1)	5.7)	SW)	13.3)	SW)	SW	2.6	5.8	SSW	11.2	SW	SW	5.3	8.3	WSW	16.3	WSW	WSW	3.0	5.8	SSW	10.2	SW	SSW	
30	2.5	5.0	SW	11.5	W	SW	2.4	5.3	S	11.2	S	SSE	3.7	7.6	WSW	15.7	WSW	SW	2.9	6.0	SSW	11.5	S	SW	
31	1.8	4.2	NE	8.8	WSW	NE	1.3	3.7	N	5.9	SSE	S	3.0	7.6	SW	16.4	SW	WSW	1.2	3.0	ENE	5.1	NE	SW	
月最大		13.7	SSE	24.2	SE			10.5	SE	21.2	SE			11.9	W	19.8	SE			10.0	S	24.7	S		
起日		28		28				28		28				20		28				28		28			
上旬平均	2.3					N)	2.8					S	3.1					ENE	1.8					NE	
中旬平均	2.6					NNE	3.2					S	3.0					W	1.8					E	
下旬平均	3.0					NNE	2.7					SSE	3.4					ENE	2.2					SSW	
月平均	2.6					NNE)	2.9					S	3.2					ENE	1.9					NE	
10m/s以上日数		2						1						2								1			
15m/s以上日数		0						0						0								0			
20m/s以上日数		0						0						0								0			
30m/s以上日数		0						0						0								0			

「) 」は観測結果にやや疑問がある、または統計を行う対象資料が許容範囲内で欠けている値です。必要な資料数は、要素または現象、統計方法により若干異なりますが、全体数の80%を基準とします。

地域気象観測風向・風速月報

山口県 (81) 2024年3月
 単位:(m/s) 2/4頁

観測所名	秋吉台						広瀬						豊田						山口					
	日付	平均	最大	最大風向	最大瞬間風向	最多	平均	最大	最大風向	最大瞬間風向	最多	平均	最大	最大風向	最大瞬間風向	最多	平均	最大	最大風向	最大瞬間風向	最多			
1	5.2	8.7	N	14.0	NNE	NNW	1.5	4.8	WSW	13.6	W	SE	3.7	7.6	NNW	11.8	NW	NNW	2.8	6.7	NNW	13.3	N	NNW
2	3.5	7.6	N	12.4	N	NNW	1.1	4.7	W	9.3	WSW	NE	3.1	7.7	NNW	11.6	NNW	NW	2.8	5.7	NNW	10.8	WNW	WNW
3	1.0	3.8	SSW	6.7	WNW	NNE	0.8	3.9	WSW	9.5	WSW	SE	1.4	4.9	W	8.6	W	SW	1.2	4.3	SW	6.4	SW	ENE
4	1.7	5.4	NNE	7.0	NNE	NNE	0.8	3.0	ESE	5.3	SE	SE	1.1	3.6	NNW	5.7	NW	N	1.4	4.3	SSW	6.3	SW	NE
5	2.3	6.6	N	9.7	N	N	0.5	1.8	ESE	3.1	E	NW	1.2	4.7	N	8.8	NNW	N	2.1	4.7	ENE	7.0	ENE	NE
6	8.3	11.8	N	16.3	N	NNE	1.6	3.6	ENE	8.2	ENE	E	3.5	8.1	N	13.6	N	N	3.6	7.4	NE	13.3	NNW	NE
7	2.7	6.4	NNE	9.0	NNE	NNE	0.9	3.7	ENE	6.9	ENE	SSE	1.3	4.2	SSW	6.3	SW	NNE	1.8	4.8	SW	6.7	SW	ENE
8	3.9	9.4	N	14.4	NNW	NNW	1.8	6.1	WSW	14.9	WSW	WSW	3.4	9.3	NW	15.6	N	NNW	2.5	7.1	NNW	13.1	WNW	WNW
9	4.0	7.7	NNE	11.1	NNE	N	1.2	3.7	ENE	7.4	WSW	ENE	1.9	6.7	NNW	11.5	NNW	E	2.0	6.0	NNW	10.5	N	NNE
10	1.4	2.7	NNE	5.3	SSW	NNE	1.0	3.9	NE	7.6	NNE	W	1.1	4.7	SW	7.1	S	SE	1.3	4.2	WSW	7.2	SW	NE
11	1.6	4.6	S	9.1	SSE	S	1.0	3.3	SE	7.8	SE	WSW	1.6	5.8	S	8.7	S	SE	1.6	4.4	SE	8.5	S	NE
12	5.5	10.4	NNE	15.7	NNE	N	1.2	3.3	W	8.2	NW	ESE	2.7	8.3	N	14.2	N	N	2.2	5.9	N	12.7	NNW	N
13	3.7	8.8	N	12.8	N	N	1.2	4.5	E	9.0	E	WNW	1.8	5.5	WNW	8.4	NW	NNW	2.0	5.1	W	9.3	W	NE
14	2.1	5.0	NNE	7.8	NNE	NNE	1.0	4.1	WSW	8.0	WSW	E	1.8	5.2	N	10.4	NNW	SE	1.7	4.4	W	7.8	W	ENE
15	1.9	4.6	WNW	8.7	NW	NNE	1.0	4.1	WSW	8.1	WSW	SW	2.0	6.0	NW	9.0	W	ENE	2.0	5.2	WSW	8.5	WNW	NE
16	1.6	3.6	SSW	7.1	SW	NNE	0.8	2.6	SSW	5.2	SSE	WSW	1.3	4.3	SSW	6.1	SW	WSW	1.7	4.8	SW	7.1	SW	NE
17	1.9	10.5	NNE	15.0	N	S	0.6	3.1	NNW	6.6	N	NW	1.3	6.8	N	10.4	N	N	1.0	4.9	N	8.1	NNE	NNE
18	6.0	10.7	N	14.7	N	N	1.4	3.3	NW	9.4	W	W	3.2	7.7	N	13.2	NNE	N	2.5	5.9	N	11.1	NNE	NNE
19	2.3	6.2	WSW	12.7	W	WSW	0.8	3.8	WNW	8.8	W	E	3.2	10.7	W	18.7	WNW	SW	2.3	5.9	WSW	10.9	WSW	WSW
20	6.0	11.5	N	18.0	N	NNW	1.5	5.1	W	13.7	WNW	WSW	5.6	12.4	NNW	19.5	WNW	NW	4.2	8.7	NW	17.0	NNW	NNW
21	2.2	7.0	N	10.2	N	NNE	1.1	4.4	WSW	10.6	W	SE	2.0	7.7	NW	12.7	NW	NE	1.7	5.5	WNW	9.0	NW	NW
22	2.4	5.0	S	10.2	SSE	S	1.1	3.5	NNE	7.6	NE	SE	2.3	6.5	S	9.6	SSE	SE	2.3	6.5	ESE	12.3	SE	SE
23	1.3	3.8	S	8.3	SE	S	0.5	1.3	E	2.4	E	NE	1.2	4.8	S	6.8	S	S	1.0	4.9	SE	10.1	SE	ENE
24	2.3	4.7	N	7.2	NNW	N	0.4	1.1	ESE	2.1	SSE	WNW	1.2	3.3	N	6.4	N	NNE	1.2	3.1	WSW	4.9	SW	SW
25	3.6	6.5	NNE	9.0	NNE	N	0.7	2.2	ESE	4.9	ESE	W	1.4	3.8	NNE	6.8	NNE	NNE	1.0	3.9	NE	6.0	NNE	SSW
26	6.3	14.0	N	20.0	N	N	1.6	6.1	ENE	13.7	E	ENE	3.6	9.3	N	15.3	NNW	N	2.7	7.3	NNE	14.5	NNE	NNE
27	2.8	6.3	NNE	12.0	NE	NNE	1.1	3.4	S	7.0	SSE	ESE	1.4	4.9	SSW	7.9	SSW	ENE	1.7	6.4	SW	8.7	SW	SW
28	3.1	6.4	SSE	20.1	SSE	SSE	0.6	1.5	NE	3.3	N	NE	3.5	7.8	SE	14.3	SSE	SSE	3.8	9.6	SSE	18.6	SE	SE
29	3.2	6.2	SW	11.9	SSW	SSW	1.4	3.7	WSW	10.0	W	SSW	4.7	7.7	SW	15.2	WSW	SW	3.2	5.9	WSW	12.5	WSW	SSW
30	2.1	4.4	S	9.0	S	S	1.2	3.9	W	8.0	WSW	W	3.7	8.8	WSW	16.6	WSW	SW	2.0	4.9	S	8.5	SSW	SW
31	2.1	5.4	NNE	7.0	NNE	SSW	0.8	3.1	E	6.2	NW	E	2.6	7.9	WSW	12.5	SSW	SW	1.4	3.3	NE	4.8	WSW	NE
月最大		14.0	N	20.1	SSE			6.1	ENE	14.9	WSW			12.4	NNW	19.5	WNW			9.6	SSE	18.6	SE	
起日		26		28				26		8				20		20				28		28		
上旬平均	3.4					NNE	1.1				WSW	2.2						NNW	2.2					NE
中旬平均	3.3					N	1.1				E	2.5						N	2.1					NE
下旬平均	2.9					N	1.0				E	2.5						SSE	2.0					NE
月平均	3.2					NNE	1.0				WSW	2.4						N	2.1					NE
10m/s以上日数		6						0						2								0		
15m/s以上日数		0						0						0								0		
20m/s以上日数		0						0						0								0		
30m/s以上日数		0						0						0								0		

地域気象観測風向・風速月報

山口県 (81) 2024年3月
 単位:(m/s) 3/4頁

観測所名	岩国						防府						下松						玖珂					
	日付	平均	最大	最大風向	最大瞬間風向	最多	平均	最大	最大風向	最大瞬間風向	最多	平均	最大	最大風向	最大瞬間風向	最多	平均	最大	最大風向	最大瞬間風向	最多			
1	2.1	6.1	N	12.7	N	N	4.1	7.5	NNW	13.1	NNW	NNW	3.4	7.6	NNW	13.1	WNW	NNW	1.9	5.6	W	10.0	W	W
2	2.0	6.5	N	11.2	NNW	N	3.3	7.1	WNW	11.3	NNW	WNW	2.9	7.0	NNW	13.7	N	NNW	1.5	6.5	WNW	10.2	WNW	WNW
3	1.9	5.7	SW	12.7	WSW	SW	1.9	5.4	SW	7.9	SW	NE	1.6	5.3	SW	9.4	SSW	NE	1.1	3.8	SW	7.4	SSW	WSW
4	1.7	5.2	SSE	7.5	SSE	N	2.2	4.9	SSE	7.2	SSE	NE	1.4	4.9	SSW	7.0	SSW	SSW	0.9	3.1	SSE	5.7	WNW	SSW
5	1.3	3.6	NNE	7.4	NE	NNE	2.9	6.3	E	11.1	E	E	2.7	5.8	E	12.7	ESE	E	1.6	3.3	E	8.6	E	ENE
6	2.0	4.6	N	9.7	N	N	3.7	7.3	NNE	12.8	NNE	NNE	1.9	4.6	N	9.4	NNE	N	1.7	3.7	NNE	8.5	N	NNE
7	1.4	4.4	SSE	7.0	SSE	W	2.1	5.3	SW	7.8	SSW	NE	1.7	4.9	SW	8.0	E	NE	1.5	4.7	E	8.1	ESE	E
8	2.1	6.7	SW	14.5	WSW	NNW	3.7	8.6	WNW	14.2	NW	WNW	3.2	7.2	WNW	13.6	WNW	NNW	2.1	6.2	W	12.9	WNW	WNW
9	1.7	5.6	NNE	10.5	NW	NNW	2.8	7.0	NNW	12.3	NNW	N	2.6	7.3	NW	11.5	NW	N	1.7	5.6	WNW	11.9	NW	NNE
10	1.6	4.2	SSE	6.9	S	N	2.2	4.2	WSW	7.1	SW	NE	2.2	4.8	SW	7.5	SW	NE	1.0	3.2	WSW	6.2	SSW	W
11	1.3	3.2	SSE	5.8	SE	NNW	2.7	5.3	E	9.5	E	NE	2.1	4.7	S	8.4	S	NNE	1.2	3.2	SSW	7.3	SSW	SW
12	1.3	6.4	N	11.1	N	N	3.1	7.9	NNW	13.6	NNW	NNW	2.5	6.5	NNW	12.0	N	N	1.5	5.7	WNW	14.9	W	WNW
13	2.0	5.7	SE	9.0	SE	WSW	2.6	7.7	WSW	11.6	WSW	WNW	2.4	7.3	SW	11.4	SW	NNE	1.6	4.4	WSW	8.5	SSW	SW
14	1.9	5.0	SSE	8.7	WSW	N	2.7	7.5	WSW	11.1	WSW	NE	2.0	6.1	SW	9.2	SW	NNE	1.2	4.7	WSW	10.9	SSW	WSW
15	1.9	5.4	SW	9.5	SW	N	2.5	6.9	W	10.5	WSW	NE	1.9	5.3	SSW	8.3	SW	SSW	1.3	4.8	WSW	9.2	WSW	SW
16	1.6	3.9	SE	6.3	SSE	N	2.0	3.7	WSW	6.3	WSW	NE	1.4	4.1	S	7.0	S	S	0.9	3.0	WSW	6.0	WSW	SW
17	1.1	2.5	SW	4.4	WSW	N	1.8	5.0	NNW	7.9	NNW	NE	0.9	3.2	NNW	6.2	N	N	0.7	4.3	NNW	7.0	N	WNW
18	1.6	4.7	N	7.7	SSE	NNW	3.2	6.8	NNW	10.2	NNW	NNW	2.0	5.4	SSE	9.9	SSE	N	1.3	4.0	NNW	7.3	NW	E
19	1.9	4.4	SW	9.0	SW	WSW	3.0	8.8	W	14.7	W	WSW	2.8	5.7	SW	14.6	SW	NNE	1.4	5.8	WSW	12.4	W	WSW
20	2.5	6.7	N	16.1	NNE	WSW	5.6	11.7	NNW	20.8	NNW	NNW	4.6	10.2	WNW	18.0	NW	NW	2.3	7.0	WNW	14.9	NW	W
21	1.3	4.3	SSE	5.7	SE	WSW	2.3	6.5	NNW	9.4	W	NE	1.9	4.8	NNW	8.4	NW	NNE	0.8	2.6	N	4.9	NNW	N
22	1.3	3.7	SSE	5.7	ESE	WNW	4.1	7.4	SE	10.7	SE	ESE	2.5	4.9	S	10.7	S	ESE	1.2	3.4	E	6.7	SSE	SSE
23	0.7	1.9	SSW	3.1	WSW	N	1.9	4.9	SE	8.0	ESE	NE	1.6	4.0	NNE	7.2	SE	NNE	0.6	1.7	E	3.1	ESE	NW
24	1.0	2.7	N	5.3	NNE	SSE	1.4	3.4	WSW	4.9	WSW	WSW	1.6	4.1	E	10.7	ESE	E	1.4	3.2	E	7.0	E	ENE
25	1.0	2.6	SSE	3.8	ESE	SSE	1.3	3.6	ESE	5.8	SE	WSW	0.9	2.7	S	4.3	SSE	S	0.8	2.7	E	4.5	E	ESE
26	2.2	8.3	N	14.5	N	N	3.9	11.4	NNW	18.7	NNW	NNW	2.7	7.6	NNW	14.5	NNW	N	1.5	4.4	NNW	10.8	E	ENE
27	1.7	4.9	SSE	7.3	ESE	WSW	2.0	5.3	SSE	7.5	SSE	NE	1.8	4.4	S	7.1	S	NNE	1.2	3.8	WSW	7.7	WSW	WSW
28	1.0	2.3	SSE	4.4	N	WSW	5.2	10.7	SE	20.1	SE	ESE	3.0	7.3	S	13.4	SSW	E	1.0	3.6	SSE	9.1	S	E
29	2.7	5.2	SW	11.4	WSW	SW	3.3	9.2	WNW	15.4	WNW	W	3.1	7.0	S	12.3	SW	SSW	2.2	4.5	SW	9.3	WSW	SW
30	2.4	6.1	SW	11.2	SSW	SW	2.6	6.4	W	9.9	W	W	2.1	4.2	W	8.7	SW	SW	1.2	3.2	W	6.5	SSW	SSW
31	1.7	5.6	SW	9.7	WSW	N	1.6	4.3	WNW	6.6	WNW	NE	1.3	4.4	SSW	8.1	SW	SSE	1.2	3.9	WSW	7.4	WSW	WSW
月最大		8.3	N	16.1	NNE			11.7	NNW	20.8	NNW			10.2	WNW	18.0	NW			7.0	WNW	14.9	NW	
起日		26		20				20		20				20		20				20		20		
上旬平均	1.8					N	2.9					NE	2.4					NNE	1.5					W
中旬平均	1.7					N	2.9					NE	2.3					NNE	1.3					SW
下旬平均	1.5					SW	2.7					NE	2.0					E	1.2					ENE
月平均	1.7					N	2.8					NE	2.2					NNE	1.3					W
10m/s以上日数		0						3						1								0		
15m/s以上日数		0						0						0								0		
20m/s以上日数		0						0						0								0		
30m/s以上日数		0						0						0								0		

地域気象観測風向・風速月報

山口県 (81) 2024年3月
 単位:(m/s) 4/4頁

観測所名	下関						宇部						柳井						安下庄					
	日付	平均	最大	最大風向	最大瞬間風向	最多	平均	最大	最大風向	最大瞬間風向	最多	平均	最大	最大風向	最大瞬間風向	最多	平均	最大	最大風向	最大瞬間風向	最多			
1	5.4	8.5	WNW	15.1	W	NW	4.4	10.1	W	14.4	W	WNW	2.6	6.5	W	13.0	W	WNW	1.9	5.0	WSW	12.0	SW	WSW
2	4.6	7.7	NNW	12.4	NNW	WNW	4.0	7.9	W	11.8	W	NW	2.5	6.1	WNW	11.7	NW	WNW	1.9	4.5	SW	9.6	SW	NNE
3	3.0	7.7	WSW	11.8	WSW	SW	4.4	7.7	WSW	9.8	WSW	SW	1.7	4.9	WSW	8.7	SW	W	1.9	4.5	SSW	7.9	SSW	NE
4	2.1	4.0	NNW	6.9	E	E	2.5	6.2	SW	8.2	SW	ESE	1.8	5.5	SSE	7.4	SSE	WNW	1.3	3.4	SW	6.7	WSW	SW
5	3.2	6.7	E	18.4	ENE	E	7.0	13.4	E	15.9	E	E	2.5	6.5	E	11.3	E	E	4.1	6.4	NNE	11.4	NE	NNE
6	4.2	8.6	NNE	14.5	NNE	NE	4.0	8.2	NE	12.3	NE	NNE	2.6	6.8	NE	11.7	ENE	NNE	3.7	5.1	NNE	12.0	NE	NE
7	2.0	5.7	NE	10.0	NE	E	2.2	4.2	SE	6.7	NW	N	2.2	5.2	ENE	10.1	NNE	NE	2.1	4.8	NNE	9.0	NNE	NNE
8	5.7	8.7	NNW	17.2	NNW	WNW	4.0	9.5	W	14.9	W	WNW	2.7	6.9	NW	12.5	NW	WNW	1.9	5.1	SW	13.0	SW	WSW
9	4.2	7.7	N	12.3	NNW	NNW	3.2	6.4	N	10.3	N	N	2.1	4.9	NW	9.0	NW	W	1.6	3.6	NNE	8.1	NNE	NNE
10	1.8	4.4	NW	6.0	NNW	E	2.1	3.8	W	7.2	SE	NNE	2.2	5.2	SE	8.2	SE	W	1.4	3.9	NNE	7.1	NNE	NE
11	1.9	3.3	E	8.5	ESE	ESE	3.6	7.8	E	9.3	E	ENE	1.9	4.4	SE	7.6	E	SE	2.1	4.8	N	7.6	N	NNE
12	3.1	8.0	NW	14.4	SW	NNW	3.2	8.6	WSW	10.8	W	NNW	2.3	6.7	NW	11.9	NW	NW	2.3	4.8	NNE	10.5	NE	NNE
13	3.7	6.6	WNW	9.9	WNW	NW	3.8	7.2	WSW	9.8	WNW	W	2.5	6.5	WSW	10.8	SW	W	2.1	4.7	SSW	8.1	SSW	NE
14	3.9	6.3	NW	9.2	SW	WNW	3.6	8.1	W	10.3	W	WNW	2.2	5.8	WSW	9.8	WSW	W	2.2	5.1	SSW	8.9	SSW	SSW
15	3.0	7.4	WNW	11.0	W	WNW	2.7	7.2	WNW	10.8	WNW	WNW	2.0	4.9	WSW	8.2	W	W	2.0	4.4	SSE	8.8	SW	NE
16	2.1	4.5	NW	6.7	NNW	NW	1.6	4.1	SSW	5.1	ESE	NE	1.9	4.5	SSE	6.0	SSE	W	1.7	4.3	NE	6.2	NE	NE
17	1.7	6.7	NNE	11.3	N	E	2.0	4.0	ENE	7.2	N	ENE	1.3	2.3	WSW	4.8	NW	W	1.2	3.4	SSW	6.5	SSW	NE
18	2.1	5.3	WNW	10.2	NW	N	2.4	6.6	NNE	10.3	NE	NNW	2.1	5.2	ESE	8.7	E	W	2.2	5.2	NNE	10.2	NE	ENE
19	3.7	10.9	WSW	18.1	WSW	WSW	3.9	11.7	W	17.0	W	W	2.0	6.4	W	12.4	W	WSW	2.2	5.0	SW	9.5	SW	NNE
20	7.0	12.0	WNW	22.7	W	NW	6.2	12.3	W	19.0	WNW	WNW	4.3	9.8	WNW	17.9	WNW	W	2.7	6.5	WSW	16.9	W	WSW
21	2.5	6.9	WNW	11.0	W	ESE	2.9	8.6	W	12.3	W	NE	1.5	4.0	SE	5.6	SE	W	1.2	2.5	NNE	4.6	NNE	NNE
22	2.7	5.2	ESE	13.3	ESE	ESE	5.4	9.8	E	11.8	E	E	2.2	6.2	E	9.6	ENE	W	2.1	4.4	NE	7.9	NNE	NNE
23	2.2	6.8	SSW	11.9	S	E	3.6	7.5	ESE	9.3	ESE	ENE	1.6	4.4	SSE	6.5	SSE	SE	3.5	6.1	NE	8.6	NNE	NE
24	1.6	3.8	NE	7.4	NE	E	1.8	3.6	ENE	6.7	SE	ENE	2.1	5.9	SSE	9.4	E	SSE	4.3	5.8	NE	10.7	NNE	NNE
25	0.9	2.6	E	5.6	NE	E	1.5	3.4	NNE	5.1	NE	N	1.5	4.2	SE	6.4	SE	SSE	2.1	4.4	NE	8.0	NE	NNE
26	3.4	8.7	N	14.7	N	N	3.4	7.7	N	14.9	NNW	N	2.7	7.3	NNW	13.5	NW	NNW	3.3	6.1	NNE	11.6	WSW	NE
27	2.2	4.4	NNW	6.5	WNW	ESE	2.5	5.5	SSW	8.2	SSE	ENE	2.0	5.5	E	8.6	E	SE	1.8	4.3	NNE	8.9	N	NNE
28	3.4	6.3	ESE	16.3	E	ESE	7.4	11.3	E	15.9	E	E	2.2	9.1	SE	13.3	SE	SE	2.7	4.4	NNE	9.1	SSW	NNE
29	4.6	8.5	SW	14.0	WSW	WSW	4.9	9.5	W	13.4	WNW	W	2.8	5.7	WSW	10.5	WSW	WSW	3.0	7.2	SSW	14.6	WSW	SSW
30	3.0	6.5	SW	9.9	SSW	W	3.6	7.1	W	10.3	W	E	2.0	4.6	W	9.0	W	W	2.6	4.5	SW	11.3	SW	SSW
31	2.2	4.7	NNW	7.2	WNW	NW	2.0	9.4	SW	15.4	WSW	ESE	1.7	4.4	WSW	8.7	SW	WSW	1.3	3.2	SSE	6.1	ENE	NE
月最大		12.0	WNW	22.7	W			13.4	E	19.0	WNW			9.8	WNW	17.9	WNW			7.2	SSW	16.9	W	
起日		20		20				5		20				20		20				29		20		
上旬平均	3.6					NW	3.8					N	2.3					W	2.2					NNE
中旬平均	3.2					ESE	3.3					WNW	2.3					W	2.1					NE
下旬平均	2.6					E	3.5					E	2.0					W	2.5					NNE
月平均	3.1					E	3.5					N	2.2					W	2.3					NNE
10m/s以上日数		2						5						0										0
15m/s以上日数		0						0						0										0
20m/s以上日数		0						0						0										0
30m/s以上日数		0						0						0										0

「) 」は観測結果にやや疑問がある、または統計を行う対象資料が許容範囲内で欠けている値です。必要な資料数は、要素または現象、統計方法により若干異なりますが、全体数の80%を基準とします。

地域気象観測日照時間月報

山口県(81) 2024年3月
単位:h 1/1頁

観測所名	須佐	萩	油谷	徳佐	秋吉台	広瀬	豊田	山口	岩国	防府	下松	玖珂	下関	柳井	安下庄
日付															
1	6.9	3.3	4.7	4.8	6.6	6.8	5.5	7.2	8.7	7.1	8.1	8.2	6.7	9.3	9.3
2	4.7	5.3	6.9	3.5	8.1	5.2	7.8	7.2	6.4	9.2	8.8	7.4	6.6	9.3	5.4
3	3.8	3.2	1.4	2.4	1.2	3.9	1.1	1.7	5.7	2.3	3.9	4.3	1.8	5.6	7.8
4	5.2	5.8	7.0	6.7	6.8	6.3	6.6	5.0	6.7	7.2	7.5	6.5	7.0	7.9	8.0
5	0.0	0.0	0.0	0.0	0.0	0.0	0.0	0.0	0.0	0.0	0.0	0.0	0.0	0.0	0.0
6	0.3	0.7	0.1	1.0	4.7	0.0	0.7	3.6	0.0	1.7	0.0	0.0	1.1	0.0	0.0
7	6.0	4.7	0.9	5.4	3.1	4.7	1.1	4.3	7.4	7.0	8.1	7.7	1.7	7.9	8.4
8	3.2	3.6	8.3	2.2	7.6	4.8	8.0	6.2	8.8	9.7	9.2	9.5	7.7	10.3	9.7
9	0.3	0.5	0.1	0.3	1.6	6.5	1.6	3.5	7.1	5.1	6.7	9.0	3.8	6.0	3.8
10	8.0	8.6	7.5	6.9	7.2	7.6	7.5	4.8	10.8	9.9	10.3	9.1	11.2	10.6	10.4
11	6.1	6.3	5.9	6.6	6.3	7.2	5.9	6.8	7.7	7.8	7.2	7.7	6.3	7.6	7.7
12	0.0	0.1	0.0	0.1	0.4	2.0	0.6	2.6	3.0	3.6	2.7	3.7	3.5	3.0	4.0
13	9.5	9.8	10.8	10.4	10.6	10.5	10.4	10.5	10.2	11.1	10.8	10.9	11.0	10.9	10.2
14	9.6	9.5	10.5	10.2	10.5	10.2	10.2	10.1	10.5	10.9	10.8	10.2	10.4	10.5	10.2
15	10.9	11.0	11.2	10.8	11.0	10.9	10.5	10.9	11.2	11.4	11.0	11.1	11.3	11.2	11.1
16	10.8	10.6	10.8	10.6	10.9	10.8	10.4	10.9	11.2	11.0	10.9	11.2	10.8	11.1	11.1
17	0.0	0.0	0.0	0.0	0.0	0.0	0.0	0.0	0.0	0.0	0.0	0.0	0.0	0.0	0.0
18	8.6	9.0	8.6	7.8	8.7	9.8	9.4	9.7	9.1	11.1	10.8	10.6	8.5	11.2	11.2
19	4.8	2.5	4.5	1.4	2.0	1.1	4.5	2.1	4.8	4.8	4.8	4.1	3.4	3.3	3.4
20	1.8	1.6	4.5	1.0	3.3	1.1	3.3	4.6	3.3	5.6	3.7	3.5	4.6	5.4	7.3
21	2.9	6.0	8.6	1.5	5.9	3.1	5.7	5.5	2.4	4.8	2.9	2.3	8.5	1.4	0.8
22	9.9	9.4	9.7	10.1	10.2	10.2	10.7	10.0	11.0	11.0	11.1	11.1	9.9	11.2	10.9
23	0.0	0.1	0.2	0.0	0.0	0.0	0.0	0.0	0.0	0.0	0.0	0.0	0.0	0.0	0.0
24	0.0	0.0	0.0	0.0	0.0	0.0	0.0	0.0	0.0	0.0	0.0	0.0	0.0	0.0	0.0
25	0.0	0.0	0.0	0.0	0.0	0.0	0.0	0.0	0.0	0.0	0.0	0.0	0.0	0.0	0.0
26	0.0	0.0	0.0	0.0	0.0	0.1	0.0	0.2	2.4	1.4	3.8	2.6	0.1	4.7	2.8
27	9.6	9.9	9.1	9.7	9.7	9.9	9.2	10.0	10.5	10.3	10.2	10.1	10.3	10.5	11.0
28	0.0	0.2	0.0	0.0	0.0	0.2	0.1	0.4	0.3	0.3	0.1	0.2	0.6	0.0	0.0
29	10.5	10.9	11.0	10.2	11.1	11.1	11.2	9.3	11.3	11.5	10.1	10.8	10.7	10.8	10.5
30	9.0	8.8	10.3	8.8	10.8	9.6	11.0	8.9	9.6	9.1	8.8	9.0	8.9	7.8	7.7
31	0.0	0.0	0.0	0.0	0.0	0.4	0.0	1.0	3.2	2.0	2.6	1.7	2.4	4.2	5.9
旬合計 上旬	38.4	35.7	36.9	33.2	46.9	45.8	39.9	43.5	61.6	59.2	62.6	61.7	47.6	66.9	62.8
旬合計 中旬	62.1	60.4	66.8	58.9	63.7	63.6	65.2	68.2	71.0	77.3	72.7	73.0	69.8	74.2	76.2
旬合計 下旬	41.9	45.3	48.9	40.3	47.7	44.6	47.9	45.3	50.7	50.4	49.6	47.8	51.4	50.6	49.6
月合計	142.4	141.4	152.6	132.4	158.3	154.0	153.0	157.0	183.3	186.9	184.9	182.5	168.8	191.7	188.6
0.1時間未満日数	9	6	8	8	8	6	7	5	6	5	6	6	5	7	7

地域気象観測相対湿度月報

山口県(81) 2024年3月
 蒸気圧単位:hPa 相対湿度単位:% 1/2頁

観測所名	須佐			萩			油谷			徳佐			秋吉台			広瀬			豊田			山口		
	平均 蒸気圧	平均 湿度	最小 湿度	平均 蒸気圧	平均 湿度	最小 湿度	平均 蒸気圧	平均 湿度	最小 湿度	平均 蒸気圧	平均 湿度	最小 湿度	平均 蒸気圧	平均 湿度	最小 湿度	平均 蒸気圧	平均 湿度	最小 湿度	平均 蒸気圧	平均 湿度	最小 湿度	平均 蒸気圧	平均 湿度	最小 湿度
1	5.8	57	30	6.2	57	33	6.0	58	36	5.8	69	47	6.0	64	46	7.0	76	36	6.8	69	46	6.5	62	39
2	4.7	70	39	4.6	60	37	4.0	55	36	4.4	78	45	3.8	59	38	5.1	79	34	4.0	61	37	4.2	57	31
3	6.3	69	50	6.9	78	56	6.8	73	52	5.6	86	57	6.2	84	64	6.2	89	45	6.8	88	60	6.5	85	56
4	7.2	74	39	7.7	73	43	7.3	70	38	6.5	79	35	7.1	74	39	7.8	81	34	7.8	80	36	7.7	76	40
5	9.3	93	67	10.3	97	79	10.1	94	79	8.8	91	69	9.5	94	62	9.6	100	96	10.2	95	89	10.4	96	80
6	8.0	74	59	8.5	73	57	8.5	72	58	7.2	77	59	7.6	74	56	8.7	85	64	8.6	77	61	7.9	67	45
7	7.1	73	44	7.6	70	49	7.7	75	50	6.2	69	42	6.6	68	49	7.4	78	33	7.8	79	52	7.3	68	44
8	5.2	53	35	5.9	58	36	5.3	52	33	5.3	68	36	5.1	59	37	6.0	70	29	5.8	67	35	5.9	60	32
9	6.1	76	50	6.6	72	54	5.9	65	48	6.2	93	80	6.1	79	56	6.9	91	62	6.5	83	53	7.0	82	56
10	5.5	76	40	6.1	72	38	5.7	70	38	5.2	81	42	5.5	73	47	6.0	78	37	5.7	78	42	6.0	75	43
11	7.3	76	30	7.9	73	30	7.2	68	30	6.6	76	29	7.5	76	42	7.9	82	31	7.2	79	41	8.3	79	38
12	8.9	78	54	9.7	80	56	9.1	76	51	8.6	89	68	8.8	82	59	9.9	87	64	9.4	84	58	9.7	80	51
13	6.1	56	43	6.8	59	43	6.3	54	41	5.9	69	19	5.9	58	30	6.9	73	25	7.0	75	30	7.0	67	30
14	7.2	64	45	7.7	73	44	7.2	60	41	6.2	73	31	6.7	66	41	6.8	72	22	6.9	75	33	7.3	68	35
15	7.7	75	29	7.7	67	26	7.9	67	27	6.3	72	20	6.7	63	20	6.8	71	15	7.0	74	20	6.6	61	22
16	9.3	79	56	10.1	76	47	9.7	70	44	7.6	70	20	7.6	60	25	6.8	64	18	7.6	68	26	7.9	61	28
17	11.7	83	57	12.4	86	66	11.9	80	52	10.7	91	65	10.6	87	52	11.2	97	81	11.1	93	74	11.3	90	70
18	6.2	61	45	7.1	61	43	6.5	58	40	6.1	66	41	6.3	61	42	7.0	66	29	6.9	65	38	6.9	57	31
19	7.5	65	40	8.3	68	50	8.0	67	46	7.3	77	59	7.8	72	53	9.1	90	57	8.4	76	46	8.3	69	50
20	5.8	59	42	6.3	65	45	5.8	60	39	5.4	71	52	5.3	62	45	7.3	91	49	5.7	66	41	6.2	68	42
21	6.6	83	47	7.0	79	40	6.3	73	41	6.0	86	45	6.1	77	45	7.0	88	36	6.0	79	38	6.6	76	36
22	6.9	69	41	7.3	65	29	6.6	62	30	6.2	70	30	6.6	69	33	7.1	75	29	6.6	72	33	7.2	69	30
23	14.2	84	57	15.0	90	72	15.0	88	67	13.0	89	65	13.9	97	90	12.1	100	91	14.4	96	87	14.6	96	76
24	13.9	95	89	15.2	99	95	14.1	93	85	13.8	97	92	13.7	95	85	14.4	100	100	14.3	96	88	15.7	99	94
25	13.2	97	94	14.2	98	92	13.2	93	85	12.8	96	90	12.7	96	90	15.0	98	88	13.4	95	85	14.6	95	78
26	10.5	87	64	11.4	89	70	10.8	86	65	10.3	92	84	10.4	91	75	11.7	89	72	11.0	89	74	11.4	86	68
27	7.9	73	48	9.0	75	48	7.7	63	44	7.5	75	38	7.7	69	39	8.7	76	36	8.7	75	34	8.7	69	31
28	11.0	73	52	12.0	78	60	11.4	74	51	10.1	74	44	11.3	86	67	11.1	95	68	12.0	87	66	12.2	83	59
29	10.6	60	23	11.4	61	20	11.4	64	19	9.9	61	19	10.8	66	25	11.8	74	26	11.1	62	24	12.0	65	23
30	10.5	56	32	12.0	61	30	11.3	56	27	9.7	56	25	11.3	66	37	11.7	74	18	12.1	65	33	12.0	64	32
31	14.3	90	56	15.4	90	67	14.8	86	69	13.5	87	64	14.6	84	60	15.3	91	61	15.2	81	63	14.9	82	59
月極値			23			20			19			19			20			15			20			22
起日			29			29			29			29			15			15			15			15
上旬平均	6.5	72		7.0	71		6.7	68		6.1	79		6.4	73		7.1	83		7.0	78		6.9	73	
中旬平均	7.8	70		8.4	71		8.0	66		7.1	75		7.3	69		8.0	79		7.7	76		8.0	70	
下旬平均	10.9	79		11.8	80		11.1	76		10.3	80		10.8	81		11.4	87		11.3	82		11.8	80	
月平均	8.5	73		9.2	74		8.7	70		7.9	78		8.3	75		8.9	83		8.8	78		9.0	75	

地域気象観測相対湿度月報

山口県(81) 2024年3月
 蒸気圧単位:hPa 相対湿度単位:% 2/2頁

観測所名	岩国			防府			下松			玖珂			下関			宇部			柳井			安下庄		
	平均 蒸気圧	平均 湿度	最小 湿度	平均 蒸気圧	平均 湿度	最小 湿度	平均 蒸気圧	平均 湿度	最小 湿度	平均 蒸気圧	平均 湿度	最小 湿度	平均 蒸気圧	平均 湿度	最小 湿度	平均 蒸気圧	平均 湿度	最小 湿度	平均 蒸気圧	平均 湿度	最小 湿度	平均 蒸気圧	平均 湿度	最小 湿度
1	6.6	67	34	6.6	63	39	6.3	62	36	6.8	73	33	6.7	59	38				6.6	66	30	6.8	64	28
2	4.3	61	32	4.0	54	28	4.1	55	30	4.7	74	34	3.9	47	39				4.2	59	30	4.3	56	34
3	5.8	72	41	6.2	77	53	6.0	70	53	6.3	85	48	6.3	62	50				5.8	71	52	5.9	67	41
4	7.6	76	36	7.9	74	47	7.7	71	46	7.4	77	32	8.5	68	42				7.6	70	40	7.4	68	38
5	9.8	100	78	10.3	92	80	9.3	91	68	10.1	100	91	10.9	95	82				9.4	87	72	9.7	92	62
6	8.6	81	59	7.8	65	46	8.2	74	53	8.5	77	57	8.7	71	54				7.8	67	52	8.1	69	57
7	7.1	70	42	7.1	67	46	6.8	67	45	7.3	72	43	7.5	65	48				6.5	59	42	6.7	60	40
8	5.7	62	26	5.7	57	30	5.6	57	27	6.1	69	28	5.7	50	36				5.8	59	25	5.5	51	25
9	5.9	72	38	6.6	75	49	5.8	64	39	5.9	76	43	5.6	54	41				5.6	62	37	5.9	61	48
10	5.6	73	39	5.7	70	41	5.3	63	40	5.5	75	39	6.4	63	35				5.5	67	42	5.5	67	38
11	8.2	82	52	8.5	78	54	8.4	75	48	8.3	83	44	8.8	75	45				8.1	75	51	8.3	76	46
12	9.6	83	51	9.5	77	50	9.0	75	50	9.8	84	54	10.0	80	51				9.2	76	44	9.5	79	51
13	6.8	67	37	6.8	65	30	6.5	60	33	7.1	72	33	7.3	59	40				6.6	62	33	6.4	59	34
14	7.7	71	40	7.1	64	34	7.6	64	35	7.7	77	39	7.7	55	41				7.3	64	29	7.7	61	35
15	6.8	61	28	6.8	60	18	6.4	54	13	6.8	69	32	8.4	61	38				6.7	59	32	6.7	55	12
16	6.1	52	16	7.8	61	21	6.8	54	17	6.5	61	18	10.4	68	49				8.0	65	41	8.6	69	41
17	11.1	88	45	11.0	88	61	11.0	85	56	11.5	95	74	12.3	89	64				11.3	87	66	11.9	87	53
18	7.6	70	28	6.4	52	25	7.7	66	31	7.8	72	34	7.4	58	42				7.4	63	34	7.2	61	32
19	8.6	76	59	8.2	67	46	8.2	66	48	9.2	83	54	8.6	65	47				8.2	67	46	8.5	67	55
20	6.8	81	43	6.0	65	40	6.1	68	38	7.0	83	42	5.7	52	37				6.4	70	35	6.2	64	38
21	7.3	91	66	6.4	72	33	6.3	73	39	7.4	95	66	6.5	62	34				6.8	82	59	6.7	77	58
22	6.8	75	34	7.2	67	30	6.8	63	24	6.9	76	29	8.4	71	47				6.8	68	38	7.1	67	37
23	12.0	99	81	14.6	94	75	13.8	93	64	12.8	100	91	15.2	90	70				12.1	93	66	11.7	92	62
24	14.4	100	100	15.2	98	96	14.3	91	86	15.1	100	99	15.3	98	92				13.7	92	83	13.4	94	92
25	13.9	99	93	14.3	95	82	13.9	96	89	14.7	100	99	14.6	98	92				13.3	94	88	13.2	94	90
26	11.5	85	56	11.2	81	61	11.1	78	51	12.1	87	57	11.4	83	64				11.2	77	49	11.2	78	56
27	8.0	73	43	8.2	66	42	7.9	64	42	8.7	76	40	8.8	63	49				8.2	69	41	7.4	64	41
28	10.6	89	63	11.7	79	55	10.9	75	52	11.8	93	65	12.5	82	63				10.9	79	61	10.7	81	62
29	11.9	67	29	12.4	70	36	12.2	69	34	12.9	77	31	12.0	64	26				11.9	69	29	12.5	67	41
30	12.5	67	34	12.4	69	38	12.2	66	39	12.3	74	28	12.1	60	27				12.6	69	32	12.4	64	39
31	14.9	84	52	14.3	82	58	14.1	80	53	15.1	88	53	15.8	84	54				14.3	79	51	14.0	78	54
月極値			16			18			13			18			26						25			12
起日			16			15			15			16			29						8			15
上旬平均	6.7	73		6.8	69		6.5	67		6.9	78		7.0	63					6.5	67		6.6	66	
中旬平均	7.9	73		7.8	68		7.8	67		8.2	78		8.7	66					7.9	69		8.1	68	
下旬平均	11.3	84		11.6	79		11.2	77		11.8	88		12.1	78					11.1	79		10.9	78	
月平均	8.7	77		8.8	72		8.6	71		9.0	81		9.3	69					8.6	72		8.6	71	