

静岡県気象旬報

令和8年5月上旬

静岡地方気象台

令和8年5月11日発行

【天気概況】

この期間の天気は、期間のはじめは前線を伴った低気圧が通過した影響で大雨となった日がありましたが、期間の中頃から終わりにかけては高気圧に覆われて晴れの日も多くなりました。

静岡の旬平均気温は高く、旬降水量はかなり多く、旬間日照時間は多くなりました。

【旬の値】

	平均気温 (°C)			降水量 (mm)			日照時間 (h)		
	実況値	平年値	階級	実況値	平年値	階級	実況値	平年値	階級
静岡	19.1	18.2	高い	138.0	63.9	かなり多い	69.5	60.9	多い
浜松	18.8	18.2	高い	107.0	64.4	多い	69.1	62.6	多い
御前崎	18.0	17.6	高い	89.0	74.1	多い	61.6	62.7	平年並
三島	19.0	17.9	高い	135.0	46.7	かなり多い	72.0	58.7	多い
石廊崎	18.0	17.5	高い	86.5	58.1	多い	56.9	62.2	平年並
網代	18.7	17.6	高い	102.0	53.2	多い	72.9	58.6	多い

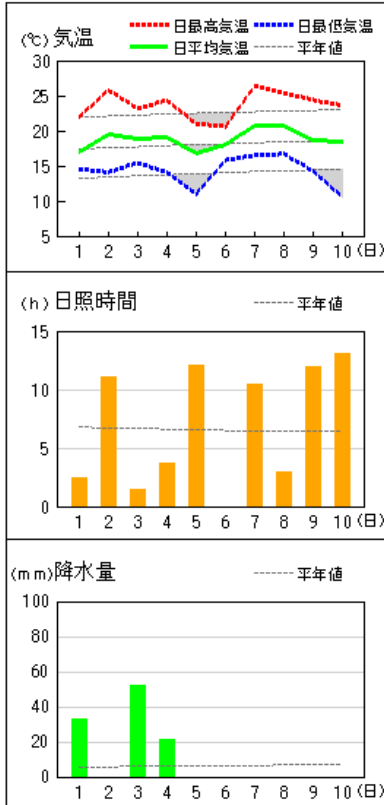
※降水量について、「—」は無降水、「0.0」は0.5mm未満の降水を表す。

【日毎の概況（静岡）】

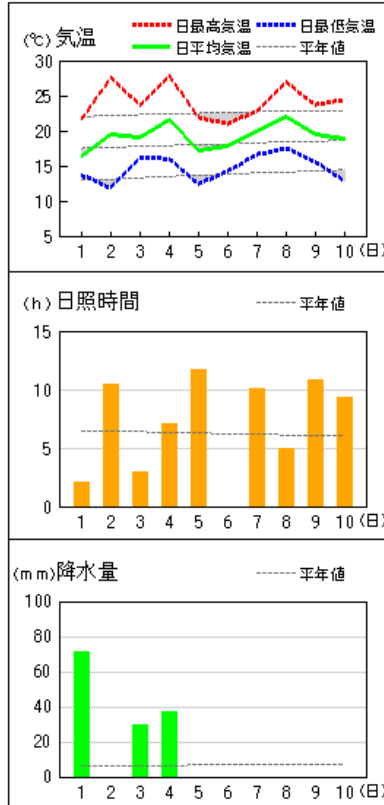
	昼 (06h00m~18h00m)	夜 (18h00m~翌06h00m)
1日	大雨後曇一時晴、雷を伴う	晴、雷を伴う
2日	晴後一時曇	曇時々晴
3日	曇一時晴後時々雨	大雨
4日	曇一時雨後晴	曇一時晴
5日	晴一時雨	曇
6日	曇後時々雨	曇
7日	曇時々晴	曇時々晴
8日	曇時々晴一時雨	曇時々晴
9日	曇時々晴	晴時々曇
10日	晴後一時曇	晴

アメダス 気象経過図：2026年05月01日-2026年05月10日

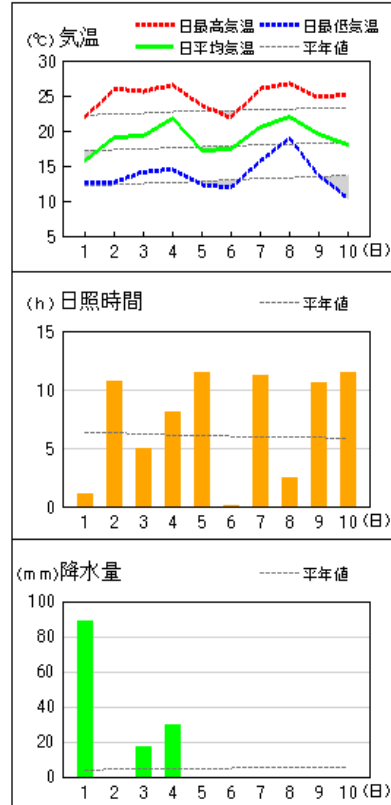
浜松



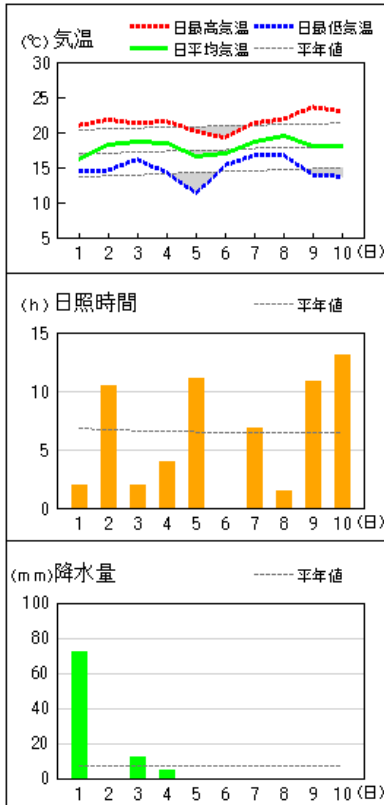
静岡



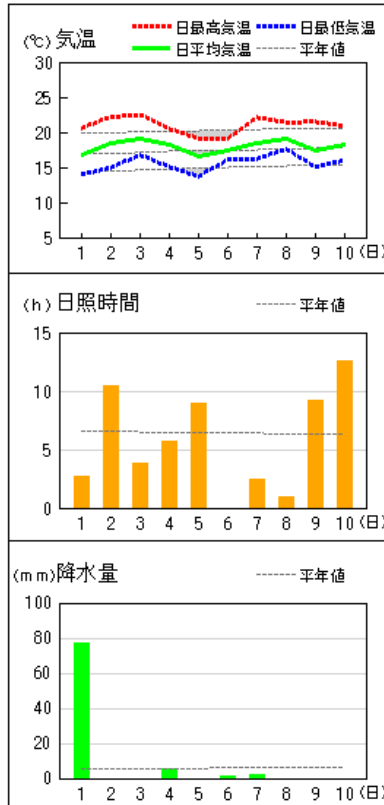
三島



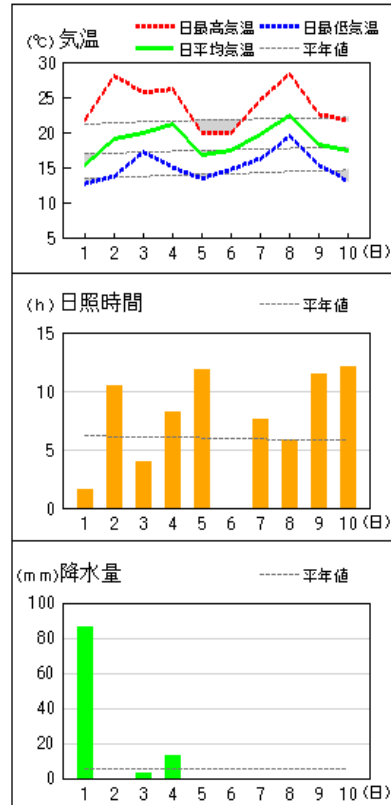
御前崎



石廊崎

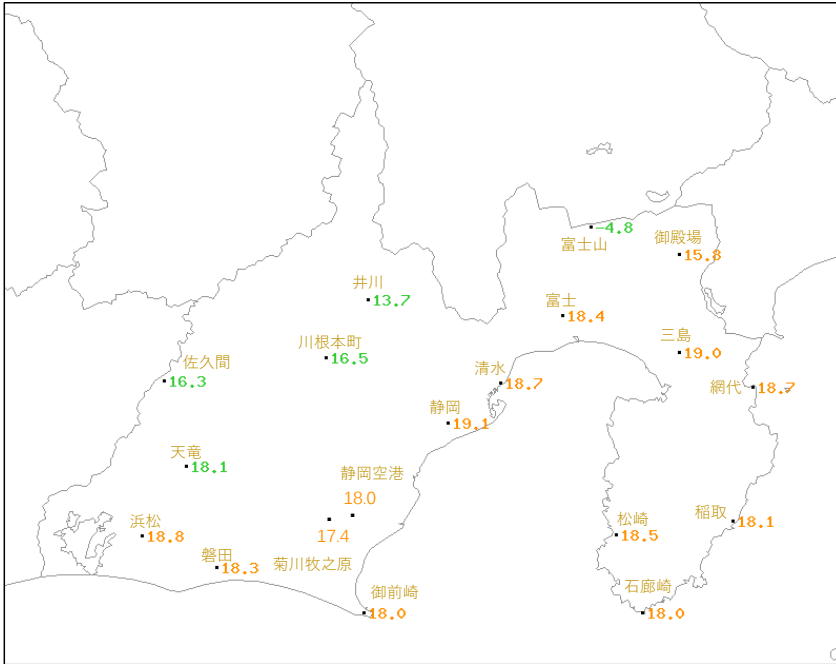


網代



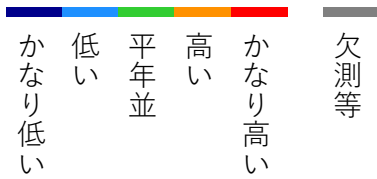
平均気温 (°C)

2026年5月上旬



地点名	実況値	平年値	平年差
富士山	-4.8	-4.5	-0.3
井川	13.7	13.4	+0.3
御殿場	15.8	14.8	+1.0
富士	18.4	17.7	+0.7
三島	19.0	17.9	+1.1
佐久間	16.3	16.6	-0.3
川根本町	16.5	16.0	+0.5
清水	18.7	17.9	+0.8
網代	18.7	17.6	+1.1
静岡	19.1	18.2	+0.9
天竜	18.1	17.6	+0.5
浜松	18.8	18.2	+0.6
菊川牧之原	17.4	16.6	+0.8
静岡空港	18.0	17.4	+0.6
松崎	18.5	17.4	+1.1
稲取	18.1	17.2	+0.9
磐田	18.3	17.5	+0.8
御前崎	18.0	17.6	+0.4
石廊崎	18.0	17.5	+0.5

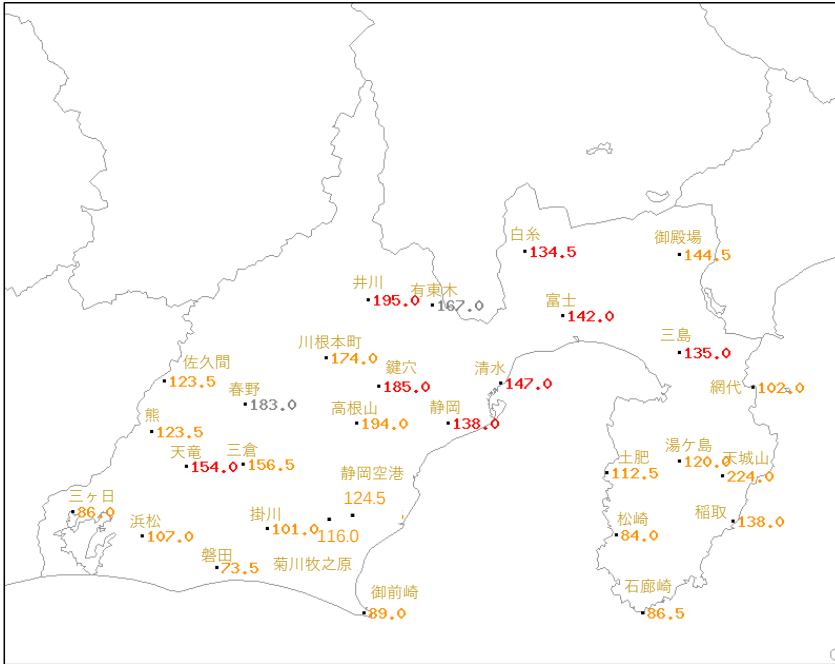
階級区分



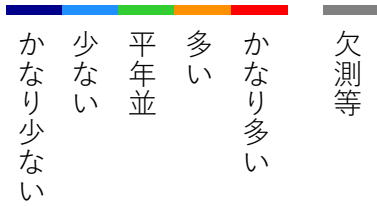
記号	統計値区分
D	正常値
D)	準正常値
D]	資料不足値
X	欠測
//	平年値なし

■ 降水量 (mm)

2026年5月上旬



階級区分



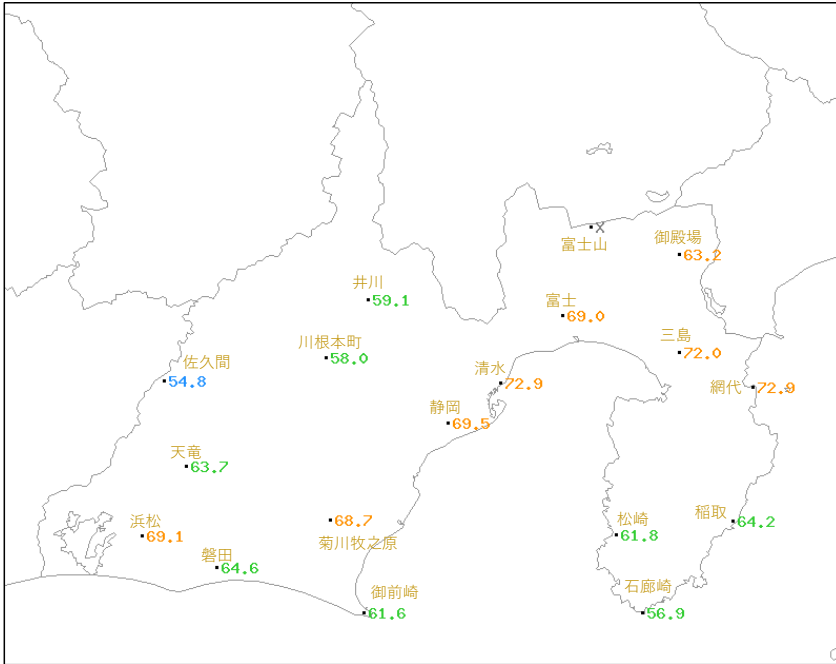
記号	統計値区分
D	正常値
D)	準正常値
D]	資料不足値
X	欠測
//	平年値なし

地点名	実況値	平年値	平年比 (%)
白糸	134.5	60.8	221
井川	195.0	84.6	230
有東木	167.0	//	//
御殿場	144.5	78.8	183
富士	142.0	54.1	262
三島	135.0	46.7	289
佐久間	123.5	62.4	198
春野	183.0	//	//
川根本町	174.0	83.2	209
鍵穴	185.0	74.8	247
清水	147.0	61.8	238
網代	102.0	53.2	192
熊	123.5	81.5	152
高根山	194.0	72.0	269
静岡	138.0	63.9	216
三ヶ日	86.0	65.6	131
天竜	154.0	70.7	218
三倉	156.5	76.3	205
土肥	112.5	51.3	219
湯ヶ島	120.0	73.6	163
天城山	224.0	151.5	148
浜松	107.0	64.4	166
掛川	101.0	59.1	171
菊川牧之原	116.0	68.2	170
静岡空港	124.5	57.5	217
松崎	84.0	59.2	142
稲取	138.0	74.8	184
磐田	73.5	56.7	130
御前崎	89.0	74.1	120
石廊崎	86.5	58.1	149

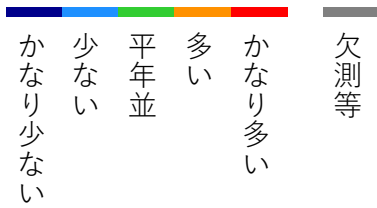
(注意) 降水量の「0.0」は、無降水または0.5mm未満の降水を表す。

日照時間 (h)

2026年5月上旬



階級区分



記号	統計値区分
D	正常値
D)	準正常値
D]	資料不足値
X	欠測
//	平年値なし

地点名	実況値	平年値	平年比 (%)
富士山	X	//	//
井川	59.1	56.5	105
御殿場	63.2	51.8	122
富士	69.0	56.3	123
三島	72.0	58.7	123
佐久間	54.8	59.7	92
川根本町	58.0	56.6	102
清水	72.9	59.2	123
網代	72.9	58.6	124
静岡	69.5	60.9	114
天竜	63.7	59.8	107
浜松	69.1	62.6	110
菊川牧之原	68.7	61.0	113
松崎	61.8	61.0	101
稲取	64.2	61.5	104
磐田	64.6	62.9	103
御前崎	61.6	62.7	98
石廊崎	56.9	62.2	91

(注意) 静岡、浜松、三島、網代、御前崎、石廊崎以外の地点の日照時間は「推定気象分布(日照時間)」から得る推計値を使用し、平年値は推定値へ補正した値を使用している。

情報の閲覧・検索のご案内

掲載されていないデータや最新のデータについては、以下をご覧ください。

- 気象庁ホームページ (<https://www.jma.go.jp/jma/index.html>)
- 静岡地方気象台 (<https://www.data.jma.go.jp/shizuoka/index.html>)

○静岡県防災気象情報ポータルからのデータ検索や取得

(<https://www.data.jma.go.jp/shizuoka/shosai/potal/potal.html>)

- 警報・注意報、気象情報...静岡県の現在発表されている情報が閲覧できます。
- 過去の気象災害...静岡県で突風や大雨、台風等の気象状況を取りまとめた気象速報を閲覧できます。
- 天気予報、週間天気予報、2週間気温予報、早期天候情報、1か月予報、3か月予報...現在発表されている情報を閲覧できます。
- 日々の天気図...過去の天気図を閲覧できます。
- 台風経路図...過去の台風の経路の資料を検索できます。

○気象庁または静岡地方気象台ホームページからの観測データの検索や取得

- 過去の気象データ・ダウンロード...昨日までの気象観測データから、複数地点の複数項目を、数日、半旬、旬、月、3か月、年等の平年値や最近の数年間平均値と比較することができます。データは CSV ファイルとしてダウンロードできますので、簡便に市販の表計算ソフトに取り込むことができます。静岡の日々の天気概況もこちらから表示できます。

(<https://www.data.jma.go.jp/risk/obsdl/index.php>)

- 過去の気象データ検索...昨日までの気象観測データを、10分、1時間、日、半旬、旬、月、3か月、年等の単位で検索できます。平年値や観測史上1~10位の値等も検索できます。

(<https://www.data.jma.go.jp/stats/etrn/index.php>)

- 生物季節観測の情報...さくら、かえで、いちょう、あじさい等の開花や紅(黄)葉などの生物季節観測の情報が閲覧できます。

(<https://www.data.jma.go.jp/shizuoka/shosai/seibutukisetu/seibutu.pdf>)

(<https://www.data.jma.go.jp/sakura/data/index.html>)

- 天候の状況...低温・少雨・日照不足などの状況を、全国各地の気温・降水量・日照時間の5日以上の平均(合計)値やその平年差・平年比でも検索できます。

(<https://www.data.jma.go.jp/stats/data/mdrr/tenkou/indexTenkou.html>)

- 気候リスク管理...2週目以降の気温の予測資料の検索や、1か月予報や早期天候情報に用いる気温予測データ(ガイダンス)を CSV ファイルとしてダウンロードできます。

(<https://www.data.jma.go.jp/risk/>)

- 地球環境・気候...異常気象、最近の天候、地球温暖化に関するリンクがまとめられています。

(<https://www.data.jma.go.jp/cpdinfo/menu/index.html>)

- 農業に役立つ気象情報の利用の手引き...農業分野において、気象情報をさらに効果的に利用していただくための手引きです。

(<https://www.jma.go.jp/jma/kishou/nougyou/tebiki.html>)

- 過去の災害をもたらした台風・大雨・地震・火山噴火等の自然現象のとりまとめ資料...暴風・豪雨・地震等の自然現象による災害が発生した場合に、災害を引き起こした現象や気象庁のとった措置等の概要を取り纏めた災害時自然現象報告書を閲覧できます。

(https://www.jma.go.jp/jma/kishou/known/saigai_link.html)

資 料 に つ い て

この静岡県気象旬報は速報のため、後日訂正される場合もあります。

© 静岡地方気象台 2026

本資料は、気象庁ホームページの利用規約

(<https://www.jma.go.jp/jma/kishou/info/coment.html>) に準拠します。