

静岡県気象旬報

令和8年6月上旬

静岡県地方気象台

令和8年6月11日発行

【天気概況】

この期間の天気は、湿った空気や前線上の低気圧が通過した影響で曇りや雨の日が多くなり、大雨となった所もありました。特に、台風第6号が東海道沖を東進した3日は広い範囲で大雨となりました。

東海地方は、6月7日頃に梅雨入りしたと見られます(速報値)。

静岡の旬平均気温は平年並、旬降水量はかなり多く、旬間日照時間は少なくなりました。

【旬の値】

	平均気温 (°C)			降水量 (mm)			日照時間 (h)		
	実況値	平年値	階級	実況値	平年値	階級	実況値	平年値	階級
静岡	21.4	21.2	平年並	166.5	53.0	かなり多い	42.3	54.4	少ない
浜松	21.1	21.5	平年並	169.5	43.8	かなり多い	39.4	59.5	かなり少ない
御前崎	20.5	20.6	平年並	300.5	55.5	かなり多い	42.8	61.0	少ない
三島	21.2	21.1	平年並	115.0	40.7	かなり多い	37.8	54.1	かなり少ない
石廊崎	20.1	20.2	平年並	212.5	52.1	かなり多い	43.5	60.3	少ない
網代	20.0	20.3	平年並	220.0	61.9	かなり多い	28.9	53.1	かなり少ない

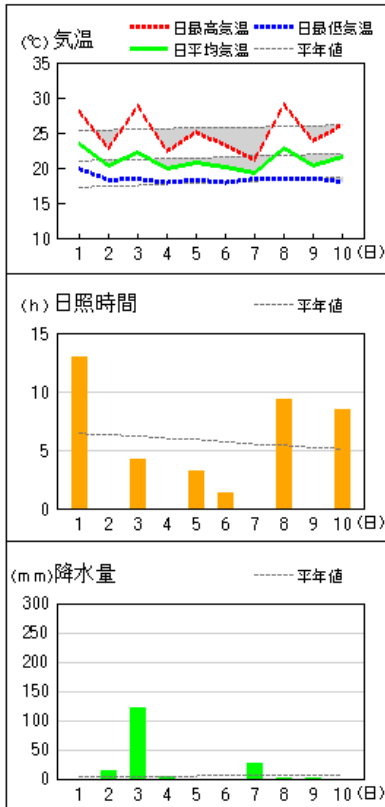
※降水量について、「—」は無降水、「0.0」は0.5mm未満の降水を表す。

【日毎の概況（静岡）】

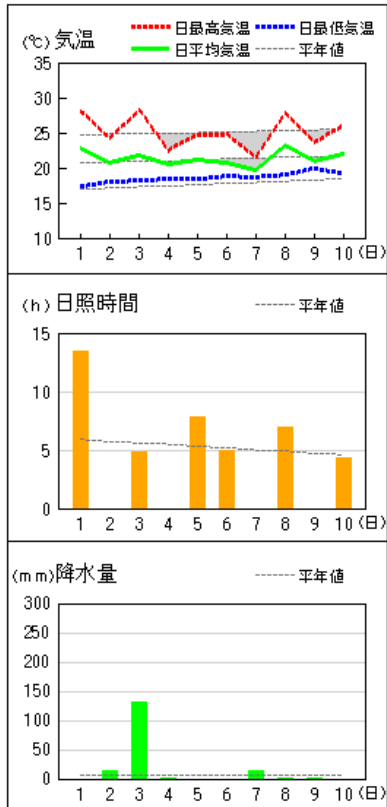
	昼 (06h00m~18h00m)	夜 (18h00m~翌06h00m)
1日	晴後一時曇	曇
2日	雨時々曇	大雨
3日	大雨後曇時々晴	曇後一時雨
4日	曇時々雨	曇
5日	曇時々晴	曇
6日	曇後時々晴	曇
7日	雨時々曇	雨時々曇
8日	曇時々晴	雨時々曇
9日	曇時々雨	曇
10日	曇時々晴	曇時々雨

アメダス 気象経過図：2026年06月01日-2026年06月10日

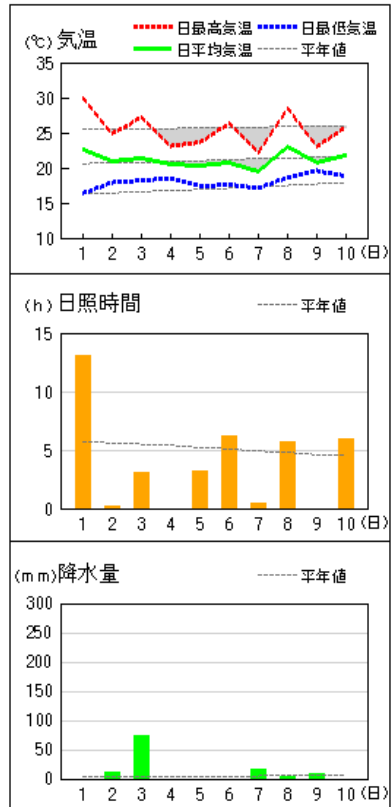
浜松



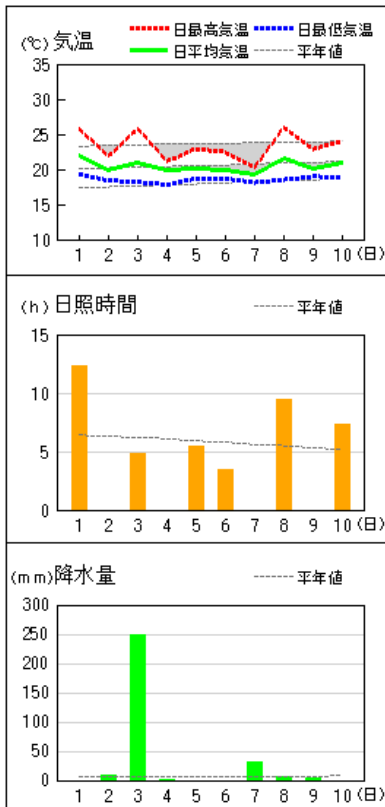
静岡



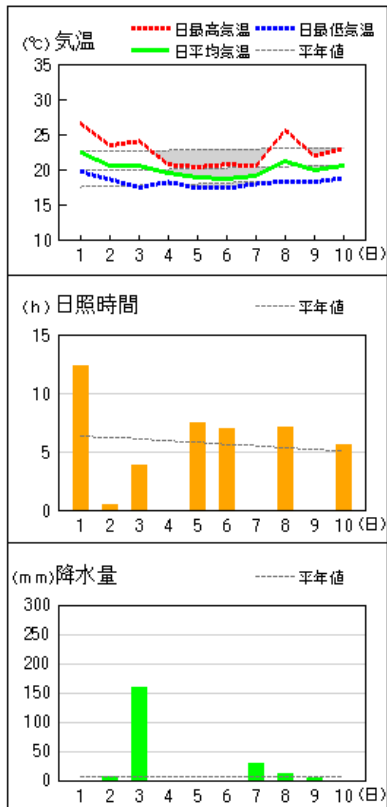
三島



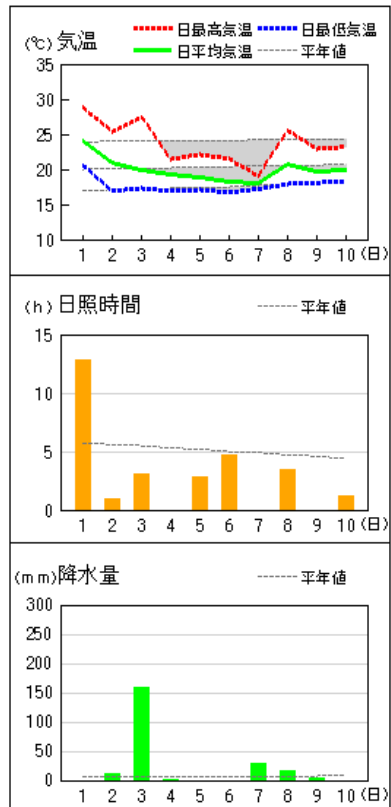
御前崎



石廊崎

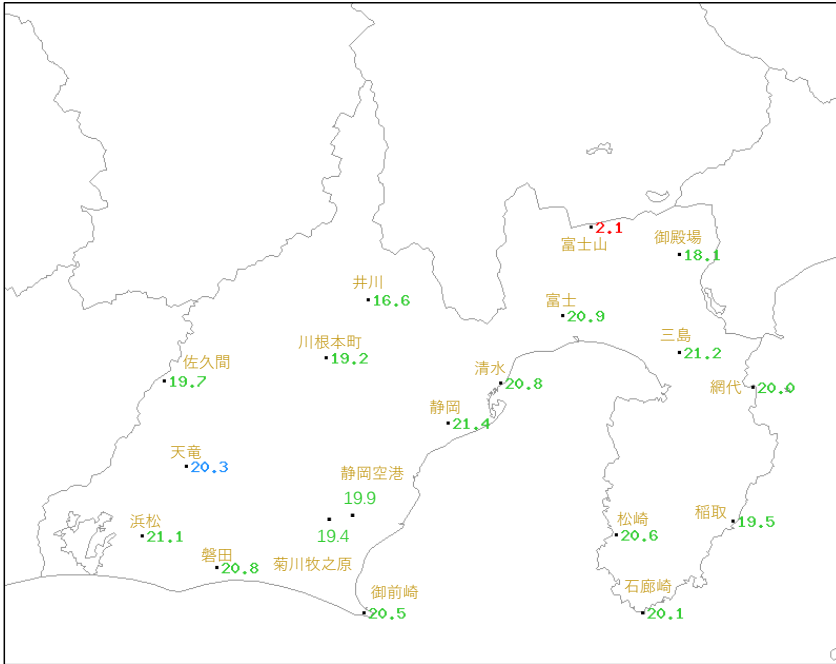


網代



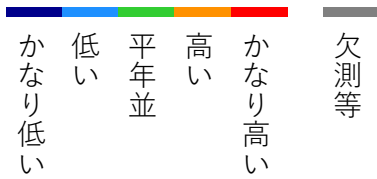
平均気温 (°C)

2026年6月上旬



地点名	実況値	平年値	平年差
富士山	2.1	-0.4	+2.5
井川	16.6	16.4	+0.2
御殿場	18.1	18.1	0.0
富士	20.9	20.9	0.0
三島	21.2	21.1	+0.1
佐久間	19.7	20.3	-0.6
川根本町	19.2	19.2	0.0
清水	20.8	21.0	-0.2
網代	20.0	20.3	-0.3
静岡	21.4	21.2	+0.2
天竜	20.3	20.8	-0.5
浜松	21.1	21.5	-0.4
菊川牧之原	19.4	19.7	-0.3
静岡空港	19.9	20.3	-0.4
松崎	20.6	20.5	+0.1
稲取	19.5	19.9	-0.4
磐田	20.8	20.7	+0.1
御前崎	20.5	20.6	-0.1
石廊崎	20.1	20.2	-0.1

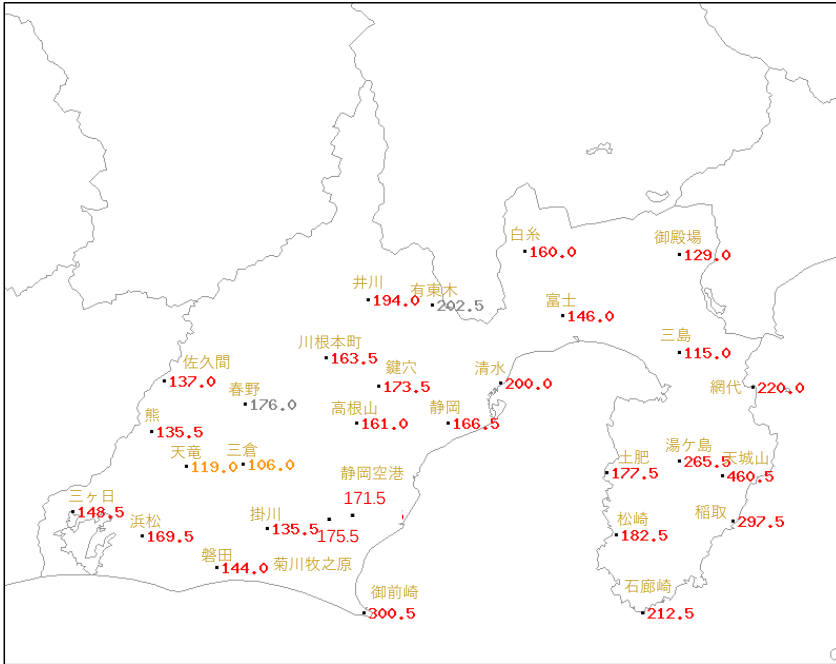
階級区分



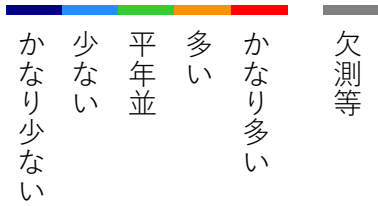
記号	統計値区分
D	正常値
D)	準正常値
D]	資料不足値
X	欠測
//	平年値なし

■ 降水量 (mm)

2026年6月上旬



階級区分



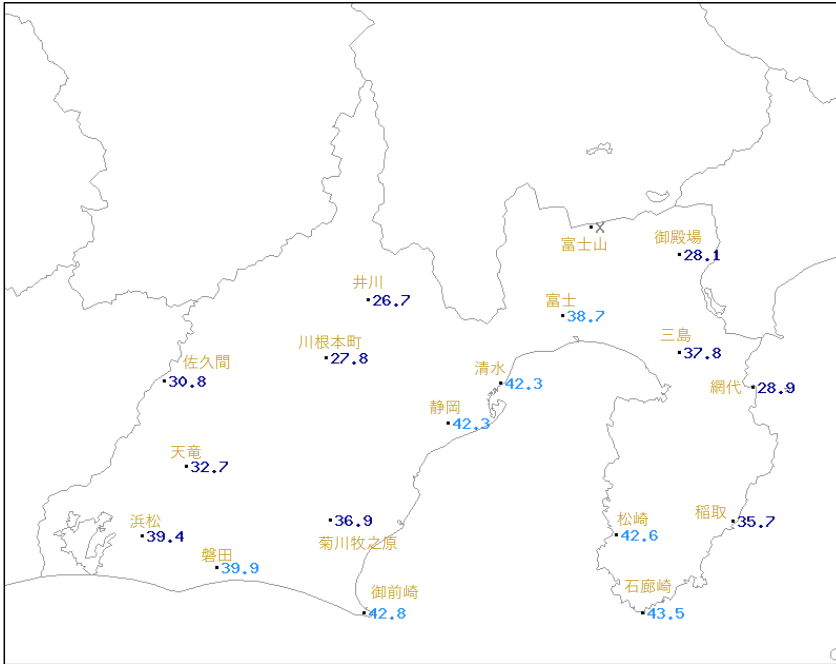
記号	統計値区分
D	正常値
D)	準正常値
D]	資料不足値
X	欠測
//	平年値なし

地点名	実況値	平年値	平年比(%)
白糸	160.0	45.8	349
井川	194.0	62.6	310
有東木	202.5	//	//
御殿場	129.0	55.3	233
富士	146.0	42.7	342
三島	115.0	40.7	283
佐久間	137.0	45.6	300
春野	176.0	//	//
川根本町	163.5	57.0	287
鍵穴	173.5	60.1	289
清水	200.0	48.5	412
網代	220.0	61.9	355
熊	135.5	60.7	223
高根山	161.0	52.3	308
静岡	166.5	53.0	314
三ヶ日	148.5	46.8	317
天竜	119.0	50.1	238
三倉	106.0	52.6	202
土肥	177.5	44.8	396
湯ヶ島	265.5	64.1	414
天城山	460.5	134.5	342
浜松	169.5	43.8	387
掛川	135.5	46.5	291
菊川牧之原	175.5	52.2	336
静岡空港	171.5	44.7	384
松崎	182.5	46.8	390
稲取	297.5	70.1	424
磐田	144.0	42.0	343
御前崎	300.5	55.5	541
石廊崎	212.5	52.1	408

(注意) 降水量の「0.0」は、無降水または0.5mm未満の降水を表す。

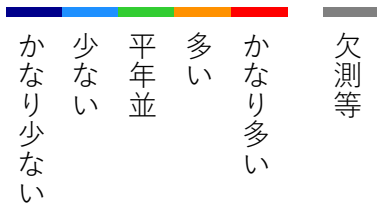
日照時間 (h)

2026年6月上旬



地点名	実況値	平年値	平年比(%)
富士山	X	//	//
井川	26.7	47.5	56
御殿場	28.1	46.2	61
富士	38.7	50.2	77
三島	37.8	54.1	70
佐久間	30.8	55.3	56
川根本町	27.8	47.5	59
清水	42.3	51.8	82
網代	28.9	53.1	54
静岡	42.3	54.4	78
天竜	32.7	54.1	60
浜松	39.4	59.5	66
菊川牧之原	36.9	56.2	66
松崎	42.6	56.4	76
稲取	35.7	55.4	64
磐田	39.9	59.9	67
御前崎	42.8	61.0	70
石廊崎	43.5	60.3	72

階級区分



記号	統計値区分
D	正常値
D)	準正常値
D]	資料不足値
X	欠測
//	平年値なし

(注意) 静岡、浜松、三島、網代、御前崎、石廊崎以外の地点の日照時間は「推定気象分布(日照時間)」から得る推計値を使用し、平年値は推定値へ補正した値を使用している。

情報の閲覧・検索のご案内

掲載されていないデータや最新のデータについては、以下をご覧ください。

○気象庁ホームページ (<https://www.jma.go.jp/jma/index.html>)

静岡地方気象台ホームページ (<https://www.data.jma.go.jp/shizuoka/index.html>)

- ・ 防災気象情報... 静岡県の現在発表されている防災気象情報が閲覧できます。
- ・ 過去の気象災害... 静岡県で突風や大雨、台風等の気象状況を取りまとめた気象速報を閲覧できます。
- ・ 天気予報、週間天気予報、2週間気温予報、早期天候情報、1か月予報、3か月予報... 現在発表されている情報を閲覧できます。
- ・ 日々の天気図... 過去の天気図を閲覧できます。
- ・ 台風経路図... 過去の台風の経路の資料を検索できます。

○気象庁または静岡地方気象台ホームページからの観測データの検索や取得

- ・ 過去の気象データ・ダウンロード... 昨日までの気象観測データから、複数地点の複数項目を、数日、半旬、旬、月、3か月、年等の平年値や最近の数年間平均値と比較することができます。データは CSV ファイルとしてダウンロードできますので、簡便に市販の表計算ソフトに取り込むことができます。静岡の日々の天気概況もこちらから表示できます。
(<https://www.data.jma.go.jp/risk/obsdl/index.php>)
- ・ 過去の気象データ検索... 昨日までの気象観測データを、10分、1時間、日、半旬、旬、月、3か月、年等の単位で検索できます。平年値や観測史上1~10位の値等も検索できます。
(<https://www.data.jma.go.jp/stats/etrn/index.php>)
- ・ 生物季節観測の情報... さくら、かえで、いちよう、あじさい等の開花や紅(黄)葉などの生物季節観測の情報が閲覧できます。
(<https://www.data.jma.go.jp/shizuoka/shosai/seibutukisetu/seibutu.pdf>)
(<https://www.data.jma.go.jp/sakura/data/index.html>)
- ・ 天候の状況... 低温・少雨・日照不足などの状況を、全国各地の気温・降水量・日照時間の5日以上の平均(合計)値やその平年差・平年比でも検索できます。
(<https://www.data.jma.go.jp/stats/data/mdrr/tenkou/indexTenkou.html>)
- ・ 気候リスク管理... 2週目以降の気温の予測資料の検索や、1か月予報や早期天候情報に用いる気温予測データ(ガイダンス)を CSV ファイルとしてダウンロードできます。
(<https://www.data.jma.go.jp/risk/>)
- ・ 地球環境・気候... 異常気象、最近の天候、地球温暖化に関するリンクがまとめられています。
(<https://www.data.jma.go.jp/cpdinfo/menu/index.html>)
- ・ 農業に役立つ気象情報の利用の手引き... 農業分野において、気象情報をさらに効果的に利用していただくための手引きです。
(<https://www.jma.go.jp/jma/kishou/nougyou/tebiki.html>)
- ・ 過去の災害をもたらした台風・大雨・地震・火山噴火等の自然現象のとりまとめ資料... 暴風・豪雨・地震等の自然現象による災害が発生した場合に、災害を引き起こした現象や気象庁の行った措置等の概要を取り纏めた災害時自然現象報告書を閲覧できます。
(https://www.jma.go.jp/jma/kishou/know/saigai_link.html)

資 料 に つ い て

この静岡県気象旬報は速報のため、後日訂正される場合もあります。

© 静岡地方気象台 2026

本資料は、気象庁ホームページの利用規約

(<https://www.jma.go.jp/jma/kishou/info/coment.html>) に準拠します。