

# 令和2年1月8日の発達した低気圧による強風について

## (香川県の気象速報)

この資料は速報として取り急ぎまとめたものです。そのため、後日内容の一部訂正や追加をすることがあります。

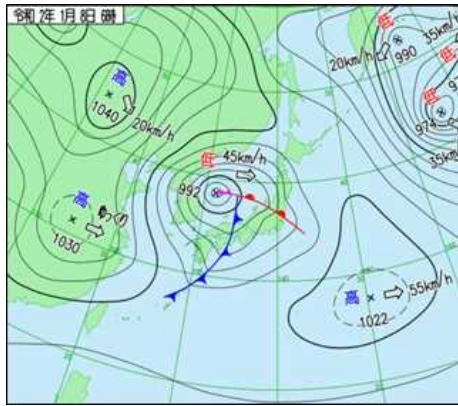
### 概要

1月8日(水)明け方から朝にかけて、急速に発達しながら日本海を北東に進む低気圧からのびる寒冷前線が、四国地方を通過しました。その後、気圧の傾きが大きくなり、この影響で香川県では海上を中心に西寄りの風が強まりました。県内の観測地点では、最大風速がもっとも強かったのが「香南」で、西南西の風 17.7m/s(8日13時43分)、最大瞬間風速がもっとも強かったのが「高松」で、西南西の風 28.5m/s(8日10時28分)を観測しました。また、複数の観測地点で、1月の観測史上最大を記録しました。

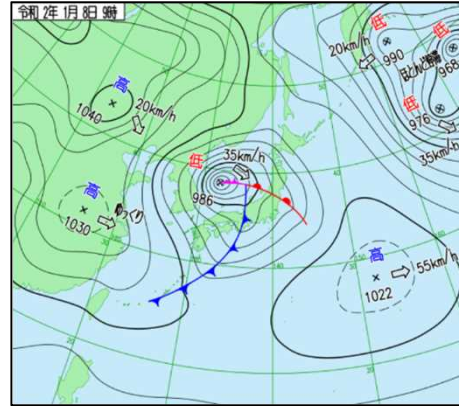
### 観測値(期間:1月8日の最大値)

日最大風速					日最大瞬間風速				
観測地点	(m/s)	風向	時分	備考	観測地点	(m/s)	風向	時分	備考
内海	10.1	西南西	10:57	1月の観測史上最大	内海	22.2	西	10:56	1月の観測史上最大
高松	15.5	西南西	10:35		高松	28.5	西南西	10:28	
多度津	13.4	西南西	13:01		多度津	23.1	南西	11:37	
滝宮	9.0	西	12:07	1月の観測史上最大	滝宮	21.8	西南西	11:59	1月の観測史上最大
香南	17.7	西南西	13:43	1月の観測史上最大	香南	27.8	西南西	11:08	1月の観測史上最大
引田	11.4	西	11:01		引田	22.3	西南西	13:07	
財田	6.1	南	01:49		財田	17.9	南	01:44	1月の観測史上最大

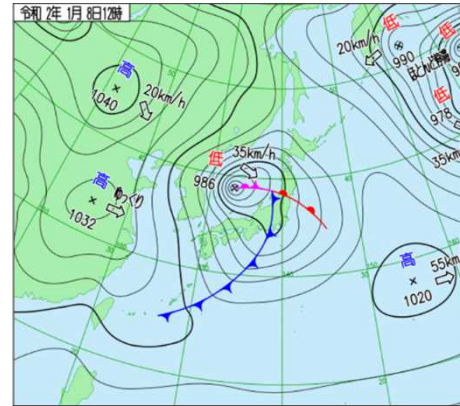
地上天気図



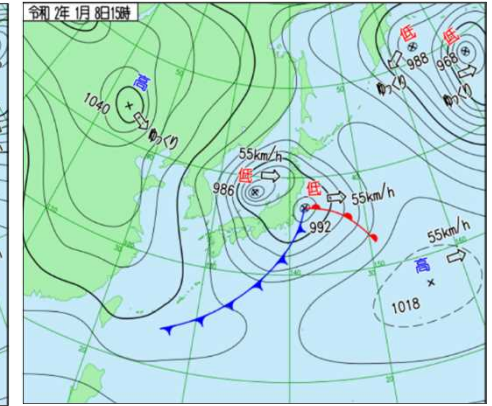
令和2年1月8日06時



令和2年1月8日09時

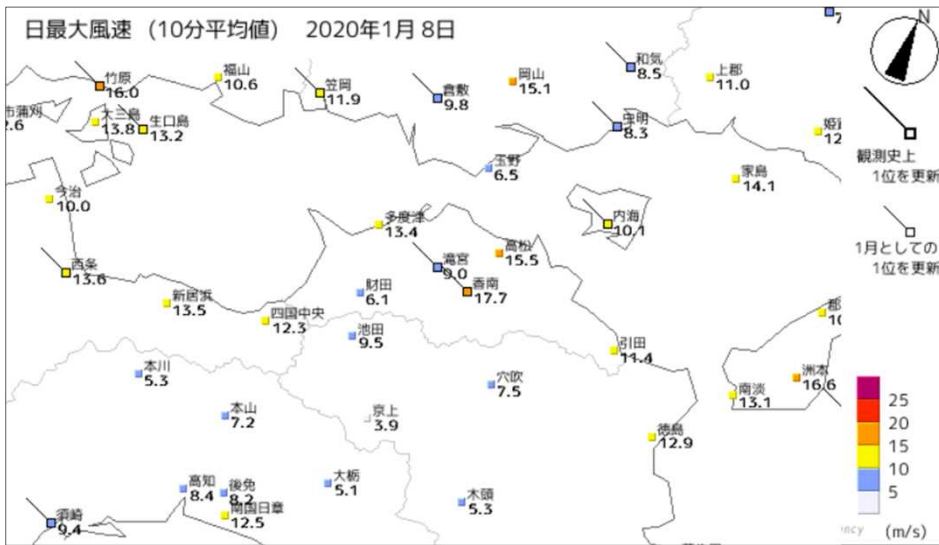


令和2年1月8日12時

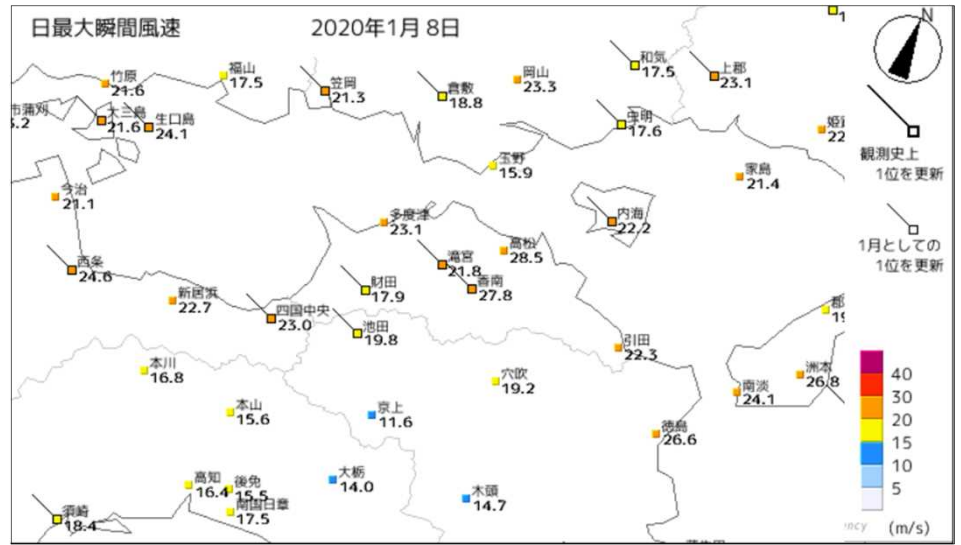


令和2年1月8日15時

風の状況(アメダス日最大風速)(期間:1月8日)



風の状況(アメダス日最大瞬間風速)(期間:1月8日)



## 高松地方気象台が発表した情報

### ○注意報

- 1月7日 16時06分 (全域)強風注意報、(沿岸市町)波浪注意報発表  
21時22分 (全域)雷注意報発表
- 1月8日 06時43分 (全域)雷注意報解除
- 1月9日 03時31分 (全域)強風注意報、(沿岸市町)波浪注意報解除

### ○気象情報

- 1月7日 11時10分 強風と高波に関する香川県気象情報 第1号発表  
16時20分 強風と高波に関する香川県気象情報 第2号発表
- 1月8日 05時30分 強風と高波に関する香川県気象情報 第3号発表  
11時25分 強風と高波に関する香川県気象情報 第4号発表  
16時20分 強風と高波に関する香川県気象情報 第5号発表