

令和5年台風第2号および梅雨前線による大雨について（香川県の気象速報）

令和5年6月5日16時30分現在
高松地方気象台

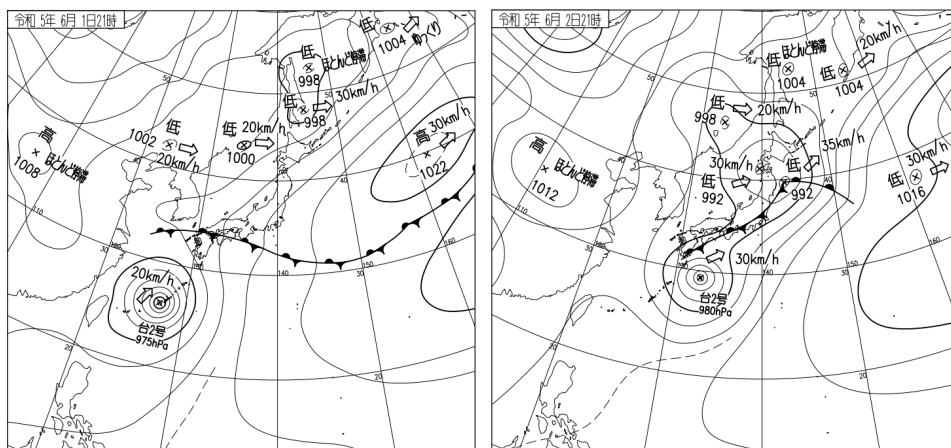
この資料は速報として取り急ぎまとめたものです。そのため、後日内容の一部訂正や追加をすることがあります。

【概況】

西日本に停滞する梅雨前線に向かって台風第2号からの暖かく湿った空気が流れ込んだため、大気の状態が非常に不安定となり大雨となった。

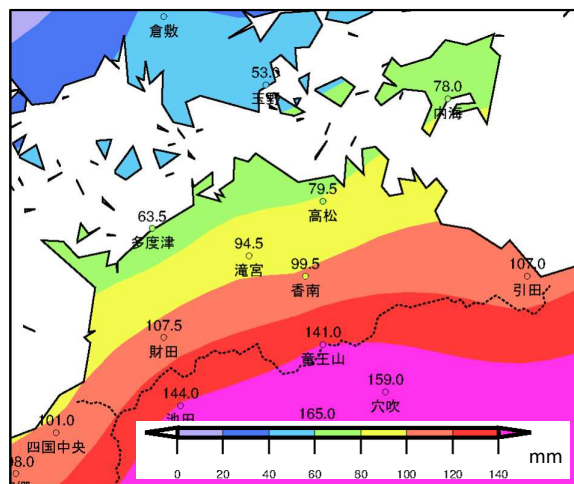
6月1日19時（降り始め）から6月2日23時までの降水量は多いところで、竜王山で141.0ミリ、三豊市財田（財田）で107.5ミリ、東かがわ市引田（引田）で107.0ミリを観測し、いずれも6月の月降水量平年値の約60～70%となった。また、竜王山では6月2日に日降水量132.5ミリを観測し、6月の日降水量の極値を更新した。

この大雨により、公共土木施設や農林水産物・施設等に被害が発生し、被害額が約3650万円になった（6月3日13時45分現在、香川県まとめ）。



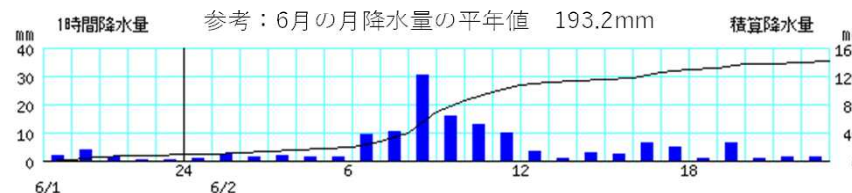
地上天気図 6月1日21時

地上天気図 6月2日21時

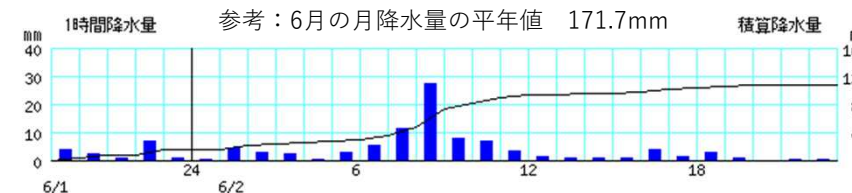


雨量分布図（期間：6月1日19時～6月2日23時）

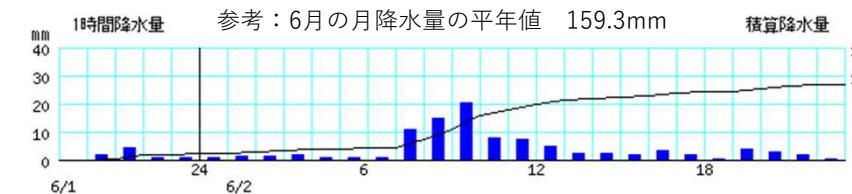
竜王山



財田



引田



降水量時系列図（6月1日19時～6月2日23時）

※横軸は時刻を示す。
※降水量棒グラフは1時間降水量（左軸）、
折れ線グラフは積算降水量（右軸）を示す。