

令和5年台風第7号による大雨・強風について（香川県の気象速報）

この資料は速報として取り急ぎまとめたものです。そのため、後日内容の一部訂正や追加をすることがあります。

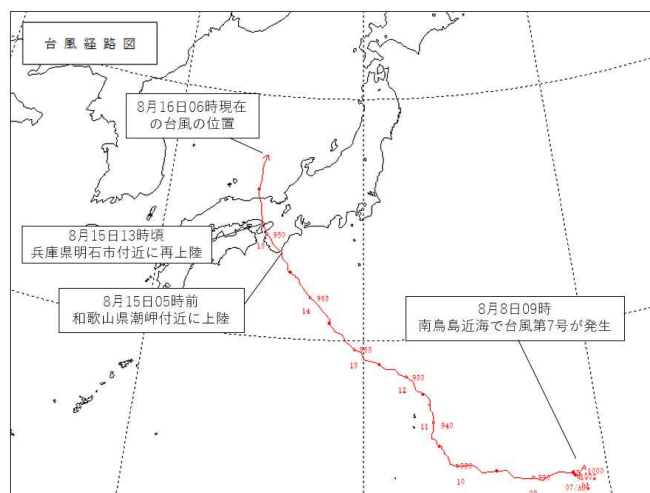
令和5年8月16日19時00分現在
高松地方気象台

【概況】

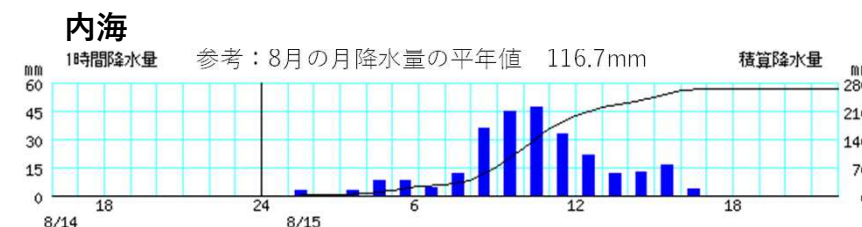
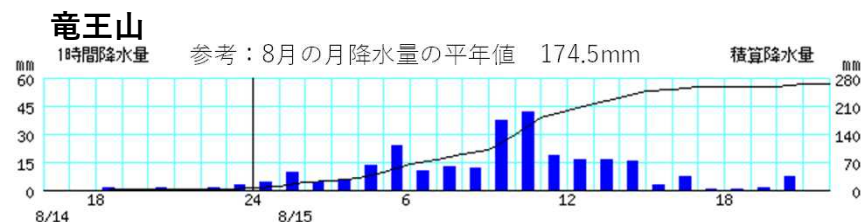
8月8日09時に南鳥島近海で発生した台風第7号は、強い勢力を維持しながらゆっくりとした速度で日本の南を北西に進み、8月15日05時には和歌山県潮岬付近に上陸し、その後も近畿地方を北上し、13時頃には兵庫県明石市付近に再上陸後兵庫県を北上して日本海に進んだ。

台風周辺の発達した雨雲の影響で香川県では大雨となり、14日16時から15日22時までの総降水量は多いところで、竜王山で平年の8月の月降水量の約1.5倍の266.0mm、小豆島町内海（内海）で平年の8月の月降水量の2倍を超える263.0mmを観測し、共に8月の日降水量の極値を更新した。高松では平年の8月の月降水量とほぼ同じ108.0mmを観測した。また、東かがわ市引田（引田）で西南西の風23.4m/s（15日09時44分）の日最大瞬間風速を観測した。

香川県では、路面冠水や土砂流出、倒木などにより県内27区間の道路で全面通行止め等の規制があった。また、高松市で、作業中の男性が強風の影響で肩に軽傷を負った。作業中の男性が足を滑らせ側溝内に転落し骨折の重傷を負った。（8月15日22時10分現在、香川県まとめ）



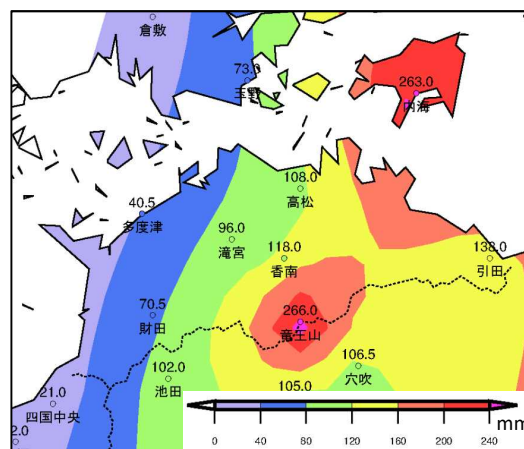
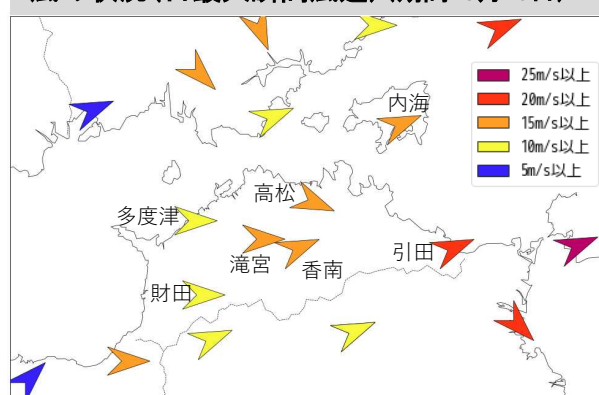
経路上の○は09時の位置、●は21時の位置、→は現時点での台風的位置、各○の2桁数字は日付、3桁以上の数字は気圧を示す。



降水量時系列図（8月14日16時～8月15日22時）

※横軸は時刻を示す。※降水量棒グラフは1時間降水量（左軸）、折れ線グラフは積算降水量（右軸）を示す。

風の状況(日最大瞬間風速) (期間:8月15日)



雨量分布図（期間：8月14日16時～8月15日22時）

極値更新表（8月の日降水量）

地点名	要素	順位	値(mm)	起日	従来の極値(mm)
内海	日降水量	1	263.0	15日	243.0 2003/8/8
竜王山	日降水量	1	260.0	15日	244.0 2001/8/21