



令和8年1月6日10時18分頃の島根県東部の地震について（第2号）

平常時より地震が多い状況が継続しています。
日頃からの地震への備えを心がけてください。

【防災上の留意事項】

1月6日の地震で揺れの強かった地域では、落石や崖崩れなどの危険性が高まっていますので、今後の地震活動や降雨、降雪の状況に十分に注意してください。

日本では、いつ強い揺れを伴う地震が発生してもおかしくありませんので、日頃からの地震への備えを心がけてください。

【地震活動の状況】

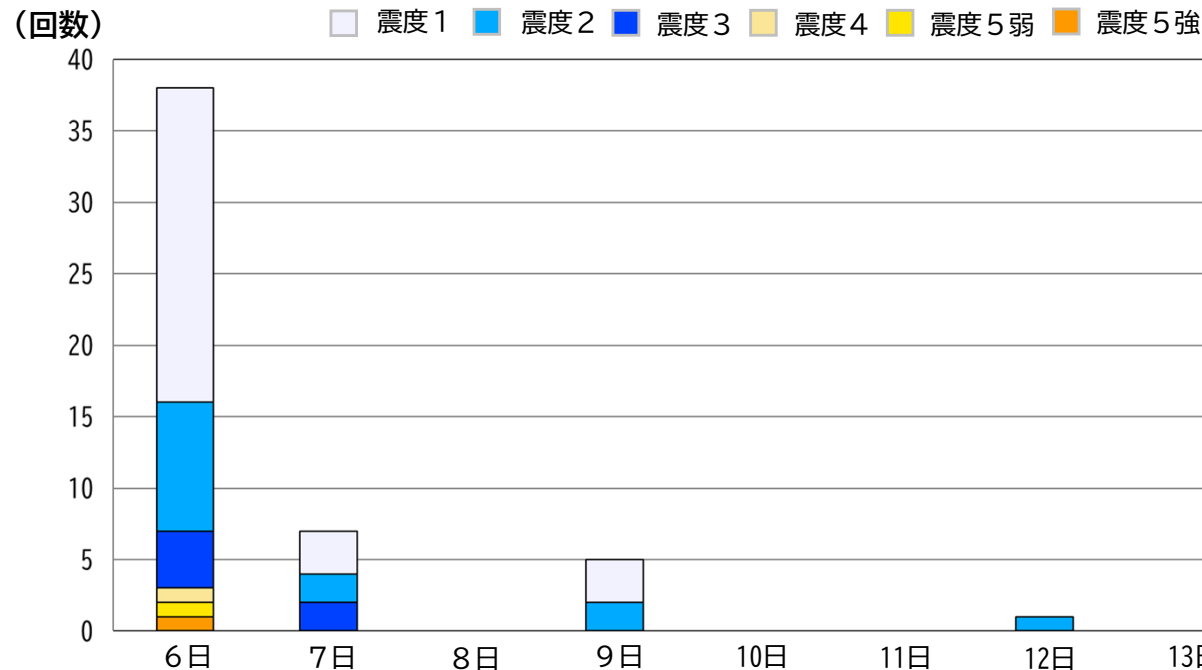
最近3日間（1月10日から12日）では震度1以上を観測する地震が1回発生しています。平常時より地震が多い状況が継続しています。

震度1以上の地震の発生状況

【最大震度別・日別地震回数表】
（1月6日～1月13日10時）

※1月6日10時17分に発生した
M3.7の地震（最大震度2）を含む

| 日時 | 最大震度別回数 | | | | | | 震度1以上を 観測した回数 | |
|--------------|---------|---------|---------|---------|----------|----------|------------------|----|
| | 震度 1 | 震度 2 | 震度 3 | 震度 4 | 震度 5弱 | 震度 5強 | 合計 | 累計 |
| 1/6 00時-24時 | 22 | 9 | 4 | 1 | 1 | 1 | 38 | 38 |
| 1/7 00時-24時 | 3 | 2 | 2 | 0 | 0 | 0 | 7 | 45 |
| 1/8 00時-24時 | 0 | 0 | 0 | 0 | 0 | 0 | 0 | 45 |
| 1/9 00時-24時 | 3 | 2 | 0 | 0 | 0 | 0 | 5 | 50 |
| 1/10 00時-24時 | 0 | 0 | 0 | 0 | 0 | 0 | 0 | 50 |
| 1/11 00時-24時 | 0 | 0 | 0 | 0 | 0 | 0 | 0 | 50 |
| 1/12 00時-24時 | 0 | 1 | 0 | 0 | 0 | 0 | 1 | 51 |
| 1/13 00時-10時 | 0 | 0 | 0 | 0 | 0 | 0 | 0 | 51 |
| 総計 | 28 | 14 | 6 | 1 | 1 | 1 | | 51 |



【最大震度別・日別地震回数図】
（1月13日10時現在）

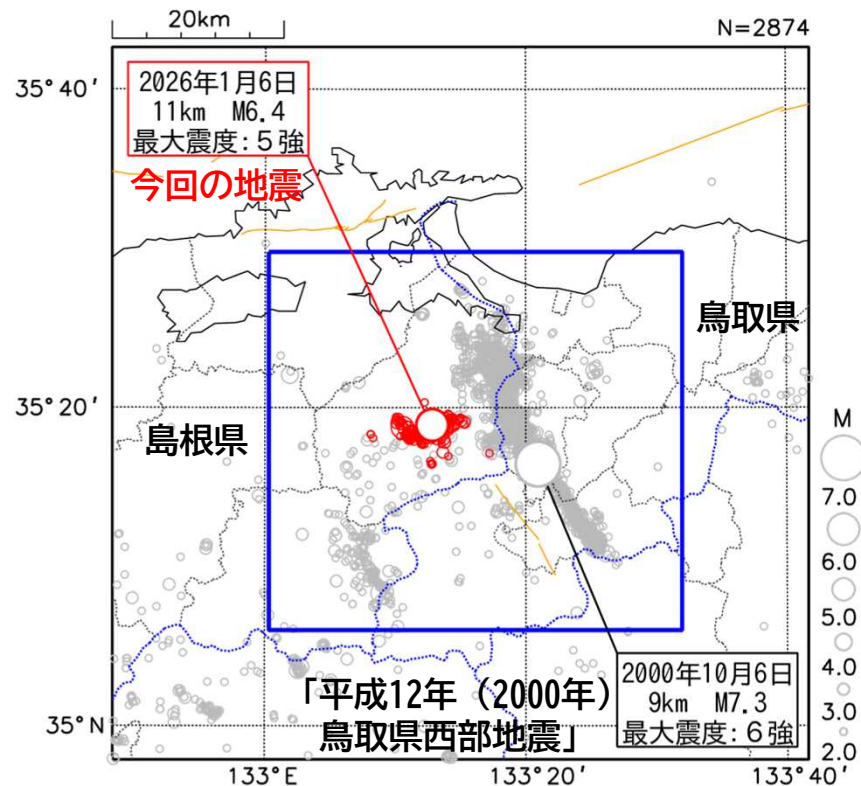
※掲載している地震回数は速報値を含んでおり、後日の調査で変更になることがあります。

地震活動の状況

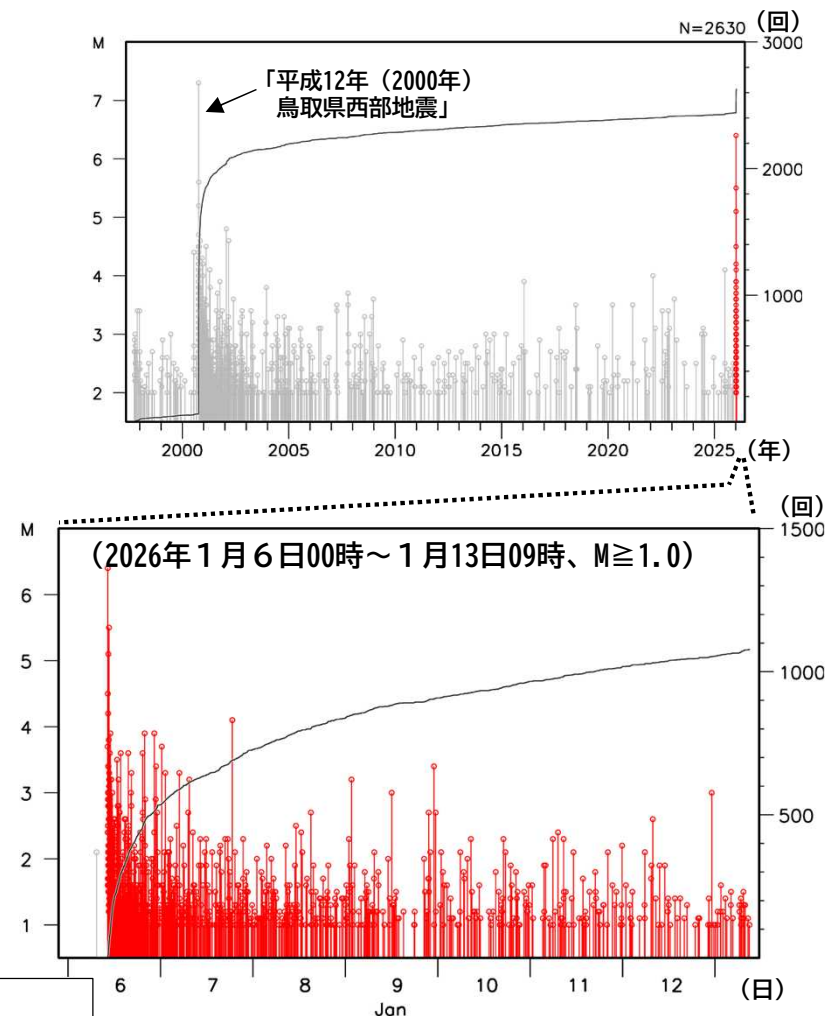
最近3日間（1月10日から12日）では震度1以上を観測する地震が1回発生しています。
平常時より地震が多い状況が続いています。

【震央分布図】

（1997年10月1日～2026年1月12日、深さ0～30km、 $M \geq 2.0$ ）
地震調査研究推進本部の長期評価による活断層を**橙色**で表示
2026年1月6日10時以降の地震を**赤色**で表示



【左図の青色矩形領域内の地震活動経過図及び回数積算図】

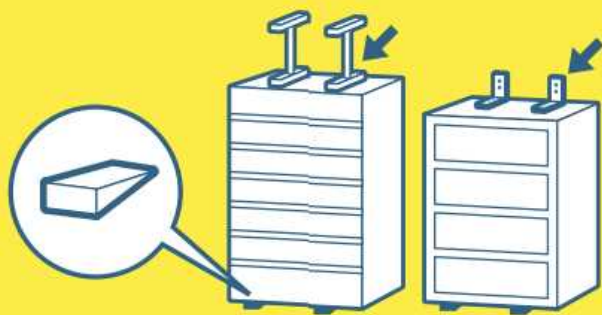


※本資料で表示している震源は速報値を含みます。
※速報値の震源には、発破等の地震以外のものや、誤差の大きなものが表示されることがあります。

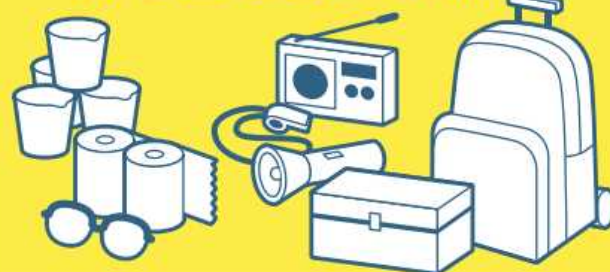
日頃からの地震への備え

日頃からの地震への備えを心がけてください。

□ 家具の固定



□ 非常用 持ち出し袋の準備



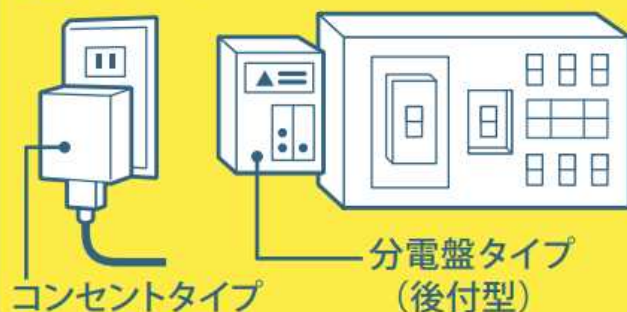
□ 水や食料の備蓄



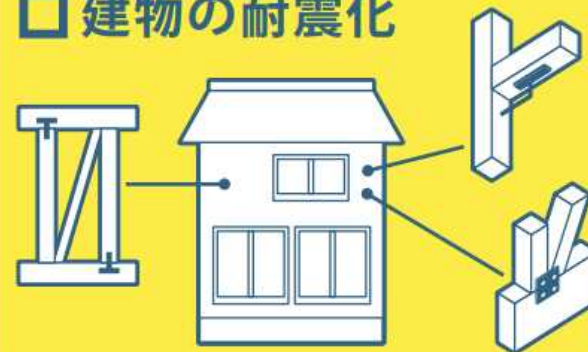
□ 避難場所や 避難経路の確認



□ 感震ブレーカーの設置



□ 建物の耐震化



自らの命、大切な人の命を守るために、今から準備しておきましょう