

香 川 県 の 気 象

2021年

8月

◇◇◇◇◇ 目 次 ◇◇◇◇◇

資料の解説	1
香川県の気象概況	2
平年値との比較・階級区分表	3
香川県内の観測記録更新	3
特別警報・警報・注意報発表履歴表	4～6
気象情報等発表状況	7
土砂災害警戒情報発表状況	7
指定河川洪水予報発表状況	7
気象災害	8～9
アメダス気象分布図	10
アメダス気象経過図	11
情報のご案内	12
観測所の一覧表と配置図	13

高 松 地 方 気 象 台

資料の解説

「香川県の気象」に掲載されている資料は、高松地方気象台の管理する地域気象観測所(気象官署及び特別地域気象観測所の地上気象観測装置と有線ロボット気象計)及び地域雨量観測所(有線ロボット雨量計)により、自動的に観測された観測値^{※1}から算出したものです(日界は24時です)。

なお、警報・注意報等各種発表状況以外は後日修正する場合があります。

気温	平均	平均気温(°C)	毎正時の24回の平均値
	最高	最高気温(°C)	任意の時刻の最高値
	最低	最低気温(°C)	任意の時刻の最低値
日照 ^{※1}		日照時間(h)	日合計値
降水量	日計	降水量(mm)	その日の合計値
平年差/比 ^{※2}		平年値との差/比	気温は平年値との差(°C) 日照時間及び降水量は平年値との比(%)

記号の説明

- : 現象なし
-) : 準正常値(対象となる資料の一部が欠けているが、許容する資料数を満たす値)
-] : 資料不足値(対象となる資料が許容する資料数を満たさない値)
- × : 欠測(期間内の観測結果が全て求められなかった場合)

※1 アメダス観測地点(高松・多度津を除く)における日照時間は、2021年3月2日から気象衛星観測のデータを用いた「推計気象分布(日照時間)」から得る推計値としました。
日照時間(実測値)と日照時間(推計値)は単純に比較することはできません。日照時間(実測値)の平年値については推計値相当の値に補正しています。

※2 平年値は、1991年から2020年の観測値を使用しています。気象庁では2021年5月19日に、従来の平年値(統計期間:1981年から2010年)から新しい平年値(統計期間:1991年から2020年)に更新し、旬及び月の統計についても新しい平年値に更新し使用しています。

香川県の気象概況

2021年8月

この期間、上旬や下旬は高気圧に覆われて晴れの天気となり、中旬を中心に前線や湿った空気の影響で曇りや雨の天気となりました。9日は台風第9号や台風から変わった温帯低気圧の影響で、大雨となったところや、荒れた天気となったところがありました。13日、15日、17日から19日は、前線や湿った空気の影響で大雨となったところがあり、19日は気圧の傾きが大きくなったため荒れた天気のところもありました。

【上旬】前半は高気圧に覆われて概ね晴れの天気となりました。後半は高気圧に覆われて晴れた天気の日もありましたが、8日から9日にかけては台風第9号や台風から変わった温帯低気圧の影響で、曇りや雨の天気となり、9日は大雨となったところや、荒れた天気となったところがありました。

【中旬】西日本付近に停滞した前線や湿った空気の影響で曇りや雨の天気となりました。13日、15日、及び17日から19日は、前線や湿った空気の影響で大雨となったところがあり、19日は気圧の傾きが大きくなったため荒れた天気のところもありました。また、気温はかなり低く、日照時間はかなり少なく、降水量はかなり多くなりました。

【下旬】前半は前線や湿った空気の影響で、概ね曇りや雨の天気となりましたが、後半は高気圧に覆われて、概ね晴れの天気となりました。

日々の天気概況

日付	気象概況	高松の天気概況	
		昼(06-18時)	夜(18-翌日06時)
1日	高気圧に覆われる	晴	晴時々薄曇
2日	高気圧に覆われる	薄曇時々晴	晴
3日	高気圧に覆われる	薄曇一時晴	晴一時薄曇
4日	高気圧に覆われるが、午後は湿った空気の影響を受ける	晴	晴
5日	高気圧に覆われる	晴	晴
6日	高気圧に覆われるが、次第に湿った空気の影響を受ける	晴	晴時々曇
7日	湿った空気の影響を受けるが、次第に高気圧に覆われる	晴一時曇	晴
8日	高気圧に覆われるが、午後は台風第9号の影響を受ける	晴時々曇	曇時々雨
9日	台風第9号や台風から変わった温帯低気圧の影響を受ける	曇時々雨	晴一時曇
10日	高気圧に覆われる	晴後時々薄曇	薄曇
11日	前線や湿った空気の影響を受ける	曇後一時雨	曇時々雨
12日	前線や湿った空気の影響を受ける	雨	曇時々雨
13日	前線や湿った空気の影響を受ける	大雨	雨一時曇
14日	前線や湿った空気の影響を受ける	雨	大雨
15日	前線や低気圧の影響を受ける	雨後曇	曇後時々雨
16日	前線や湿った空気の影響を受ける	曇時々雨	曇後一時雨
17日	前線や湿った空気の影響を受ける	雨	曇時々雨
18日	前線や湿った空気の影響を受ける	雨時々曇	曇時々雨
19日	前線や湿った空気の影響を受ける	雨、雷を伴う	雨時々曇
20日	上空の寒気や湿った空気の影響を受ける	雨時々曇	曇一時雨
21日	湿った空気の影響を受ける	曇	曇一時雨
22日	前線や湿った空気の影響を受ける	曇時々雨	曇一時雨
23日	前線や湿った空気の影響を受ける	曇時々晴一時雨	曇
24日	湿った空気の影響を受ける	曇	曇
25日	前線や湿った空気の影響を受けるが、次第に高気圧に覆われる	曇後一時晴	晴後一時薄曇
26日	湿った空気の影響を受ける	曇	曇時々晴
27日	高気圧に覆われる	晴一時曇	晴
28日	高気圧に覆われる	快晴	晴
29日	高気圧に覆われる	晴	快晴
30日	高気圧に覆われる	晴	曇時々晴
31日	高気圧に覆われる	薄曇時々晴	曇一時晴

平年値との比較・階級区分表

2021年8月

要素		高 松				多 度 津			
		上旬	中旬	下旬	月	上旬	中旬	下旬	月
平均気温 (°C)	本年	29.9	24.7	28.9	27.8	29.4	24.5	28.6	27.5
	平年	29.2	28.8	27.9	28.6	28.8	28.5	27.8	28.3
	平年差(°C)	+0.7	-4.1	+1.0	-0.8	+0.6	-4.0	+0.8	-0.8
	階級区分	平年並	かなり低い	高い	低い	平年並	かなり低い	高い	低い
日照時間 (h)	本年	92.3	3.9	76.9	173.1	94.0	2.7	82.6	179.3
	平年	76.5	71.4	73.3	221.2	80.6	75.1	77.8	233.5
	平年比(%)	121	5	105	78	117	4	106	77
	階級区分	平年並	かなり少ない	平年並	少ない	平年並	かなり少ない	平年並	少ない
降水量 (mm)	本年	38.0	172.5	3.0	213.5	19.5	197.5	0.0	217.0
	平年	42.1	25.1	38.8	106.0	28.7	27.9	32.3	88.9
	平年比(%)	90	687	8	201	68	708	0	244
	階級区分	多い	かなり多い	少ない	かなり多い	多い	かなり多い	かなり少ない	かなり多い

香川県内の観測記録更新

2021年8月

地点名	要素	順位	値	起日	従来 of 極値	統計開始年
滝宮	日最大瞬間風速・風向(m/s)	1	SW 22.4	9日	ENE 21.6 (2014年8月10日)	2008年
香南	日最大瞬間風速・風向(m/s)	1	SW 26.7	9日	ENE 21.6 (2019年8月15日)	2009年
財田	日最大瞬間風速・風向(m/s)	1	SSW 17.5	9日	SE 15.9 (2015年8月25日)	2008年

※極値(当月における1位の値)のみを記載します。(2021年3月以降)

極値以外は9ページ「情報のご案内」にある「過去の気象データ検索」からご利用下さい。

アメダス観測地点(高松・多度津を除く)における「日照時間」は推計値に変更し統計を切断しました。この理由により比較する近年の値が少ないため、当面の間、極値の記載を省略します。

2021年8月の特別警報・警報・注意報 発表履歴表

●:発表 ◇:特別警報から警報 ▽:特別警報から注意報 ▼:警報から注意報 ○:継続 解:解除
 特別警報と警報 浸:浸水害 土:土砂災害 土浸:土砂災害、浸水害 斜体字:発表 下線:特別警報から警報

発表時刻	警報・注意報	高松市	直島町	土庄町	小豆島町	さぬき市	東かがわ市	三木町	丸亀市	坂出市	善通寺市	宇多津町	綾川町	琴平町	多度津町	まんのう町	観音寺市	三豊市
2021/8/1 10:09	雷注意報	●	●	●	●	●	●	●	●	●	●	●	●	●	●	●	●	●
2021/8/1 20:10	雷注意報	解	解	解	解	解	解	解	解	解	解	解	解	解	解	解	解	解
2021/8/3 07:39	雷注意報	●	●	●	●	●	●	●	●	●	●	●	●	●	●	●	●	●
2021/8/3 18:30	雷注意報	解	解	解	解	解	解	解	解	解	解	解	解	解	解	解	解	解
2021/8/4 07:35	雷注意報	●	●	●	●	●	●	●	●	●	●	●	●	●	●	●	●	●
2021/8/4 19:43	雷注意報	解	解	解	解	解	解	解	解	解	解	解	解	解	解	解	解	解
2021/8/5 16:11	高潮注意報		●															
2021/8/5 22:56	高潮注意報		解															
2021/8/6 10:15	雷注意報	●	●	●	●	●	●	●	●	●	●	●	●	●	●	●	●	●
2021/8/6 16:14	雷注意報	○	○	○	○	○	○	○	○	○	○	○	○	○	○	○	○	○
	高潮注意報	●	●															
2021/8/6 23:57	雷注意報	○	○	○	○	○	○	○	○	○	○	○	○	○	○	○	○	○
	高潮注意報	解	解															
2021/8/7 15:30	雷注意報	○	○	○	○	○	○	○	○	○	○	○	○	○	○	○	○	○
	高潮注意報	●	●															
2021/8/7 20:52	雷注意報	○	○	○	○	○	○	○	○	○	○	○	○	○	○	○	○	○
	高潮注意報	○	○	●					●			●			●			●
2021/8/8 00:46	雷注意報	解	解	解	解	解	解	解	解	解	解	解	解	解	解	解	解	解
	高潮注意報	解	解	解					解			解			解			解
2021/8/8 10:16	雷注意報	●	●	●	●	●	●	●	●	●	●	●	●	●	●	●	●	●
	雷注意報	○	○	○	○	○	○	○	○	○	○	○	○	○	○	○	○	○
2021/8/8 16:17	強風注意報			●	●	●	●	●										
	波浪注意報			●	●	●	●											
	高潮注意報	●	●	●	●	●	●		●	●		●			●		●	●
2021/8/8 18:10	雷注意報	○	○	○	○	○	○	○	○	○	○	○	○	○	○	○	○	○
	強風注意報	●	●	○	○	○	○	○	○	○	○	○	○	○	○	○	○	○
	波浪注意報	●	●	○	○	○	○	○	○	○	○	○	○	○	○	○	○	○
	高潮注意報	○	○	○	○	○	○	○	○	○	○	○	○	○	○	○	○	○
2021/8/9 01:10	雷注意報	○	○	○	○	○	○	○	○	○	○	○	○	○	○	○	○	○
	強風注意報	○	○	○	○	○	○	○	○	○	○	○	○	○	○	○	○	○
	波浪注意報	○	○	○	○	○	○	○	○	○	○	○	○	○	○	○	○	○
	高潮注意報	解	解	解	解	解	解		解	解		解			解		解	解
2021/8/9 04:35	雷注意報	○	○	○	○	○	○	○	○	○	○	○	○	○	○	○	○	○
	強風注意報	○	○	○	○	○	○	○	○	○	○	○	○	○	○	○	○	○
	波浪注意報	○	○	○	○	○	○	○	○	○	○	○	○	○	○	○	○	○
	高潮注意報	●	●	●	●	●	●		●	●		●			●		●	●
2021/8/9 07:45	雷注意報	○	○	○	○	○	○	○	○	○	○	○	○	○	○	○	○	○
	強風注意報	○	○	○	○	○	○	○	○	○	○	○	○	○	○	○	○	○
	波浪注意報	○	○	○	○	○	○	○	○	○	○	○	○	○	○	○	○	○
	高潮注意報	○	○	○	○	○	○	○	○	○	○	○	○	○	○	○	○	○
2021/8/9 12:40	雷注意報	○	○	○	○	○	○	○	○	○	○	○	○	○	○	○	○	○
	強風注意報	○	○	○	○	○	○	○	○	○	○	○	○	○	○	○	○	○
	波浪注意報	○	○	○	○	○	○	○	○	○	○	○	○	○	○	○	○	○
	高潮注意報	解	解	解	解	解	解		解	解		解			解		解	解
2021/8/9 16:02	雷注意報	解	解	解	解	解	解	解	解	解	解	解	解	解	解	解	解	解
	強風注意報	○	○	○	○	○	○	○	○	○	○	○	○	○	○	○	○	○
	波浪注意報	○	○	○	○	○	○	○	○	○	○	○	○	○	○	○	○	○
	高潮注意報								●			●			●		●	●
2021/8/9 20:34	強風注意報	解	解	解	解	解	解	解	解	解	解	解	解	解	解	解	解	解
	波浪注意報	解	解	解	解	解	解		解	解		解			解		解	解
	高潮注意報								○			○			○		○	○
2021/8/10 01:17	高潮注意報								解			解			解		解	解

発表時刻	警報・注意報	高松市	直島町	土庄町	小豆島町	さぬき市	東かがわ市	三木町	丸亀市	坂出市	善通寺市	宇多津町	綾川町	琴平町	多度津町	まんのう町	観音寺市	三豊市
2021/8/10 16:15	高潮注意報	●	●						●			●			●			●
2021/8/11 02:03	高潮注意報	解	解						解			解			解			解
2021/8/11 09:40	雷注意報	●	●	●	●	●	●	●	●	●	●	●	●	●	●	●	●	●
2021/8/11 16:11	雷注意報	○	○	○	○	○	○	○	○	○	○	○	○	○	○	○	○	○
	高潮注意報	●	●						●			●			●			●
2021/8/12 02:37	雷注意報	○	○	○	○	○	○	○	○	○	○	○	○	○	○	○	○	○
	高潮注意報	解	解						解			解			解			解
2021/8/12 15:51	雷注意報	○	○	○	○	○	○	○	○	○	○	○	○	○	○	○	○	○
	高潮注意報								●						●			
2021/8/13 03:14	雷注意報	○	○	○	○	○	○	○	○	○	○	○	○	○	○	○	○	○
	高潮注意報								解						解			
2021/8/13 04:28	大雨注意報	●	●	●										●	●	●	●	●
	雷注意報	○	○	○	○	○	○	○	○	○	○	○	○	○	○	○	○	○
2021/8/13 11:42	大雨注意報	○	○	○					●					○	○	○	○	○
	雷注意報	○	○	○	○	○	○	○	○	○	○	○	○	○	○	○	○	○
2021/8/13 13:13	大雨注意報	○	○	○					○	●	●	●		○	○	○	○	○
	雷注意報	○	○	○	○	○	○	○	○	○	○	○	○	○	○	○	○	○
	洪水注意報								●	●		●			●			
2021/8/13 15:08	大雨注意報	○	○	○					○	○	○	○		○	○	○	○	○
	雷注意報	○	○	○	○	○	○	○	○	○	○	○	○	○	○	○	○	○
	洪水注意報								解	解		解			解			
2021/8/13 18:20	大雨注意報	○	○	○					○	○	○	○		○	○	○	○	○
	雷注意報	○	○	○	○	○	○	○	○	○	○	○	○	○	○	○	○	○
2021/8/14 10:12	大雨注意報	○	○	○					○	○	○	○		○	○	○	○	○
	雷注意報	○	○	○	○	○	○	○	○	○	○	○	○	○	○	○	○	○
2021/8/14 16:08	大雨注意報	○	○	○	●	●		●	○	○	○	○	●	○	○	○	○	○
	雷注意報	○	○	○	○	○	○	○	○	○	○	○	○	○	○	○	○	○
2021/8/14 18:20	大雨警報		土	土														土
	大雨注意報	○			○	○		○	○	○	○	○	○	○	○	○	○	
	雷注意報	○	○	○	○	○	○	○	○	○	○	○	○	○	○	○	○	○
2021/8/15 05:53	大雨警報		土	土														土
	大雨注意報	○			○	○		○	○	○	○	○	○	○	○	○	○	
	雷注意報	○	○	○	○	○	○	○	○	○	○	○	○	○	○	○	○	○
	洪水注意報								●	●		●			●		●	●
2021/8/15 08:10	大雨注意報	○	▼	▼	○	解		解	○	○	○	○	解	○	○	○	○	▼
	雷注意報	解	解	解	解	解	解	解	解	解	解	解	解	解	解	解	解	解
	洪水注意報								解	解		解			解			解
2021/8/15 12:49	大雨注意報	○	○	○	解				○	○	解	解		○	○	○	○	○
2021/8/15 14:46	大雨注意報	○	○	○					解	解				解	解	解	解	○
2021/8/15 17:47	大雨注意報	解	解	解														解
2021/8/16 20:30	雷注意報	●	●	●	●	●	●	●	●	●	●	●	●	●	●	●	●	●
2021/8/17 04:15	大雨注意報	●	●	●					●	●	●	●	●	●	●	●	●	●
	雷注意報	○	○	○	○	○	○	○	○	○	○	○	○	○	○	○	○	○
2021/8/17 16:24	大雨注意報	○	○	○					○	○	○	○	○	○	○	○	○	○
	雷注意報	○	○	○	○	○	○	○	○	○	○	○	○	○	○	○	○	○
2021/8/18 02:16	大雨注意報	○	○	○	●	●		●	○	○	○	○	○	○	○	○	○	○
	雷注意報	○	○	○	○	○	○	○	○	○	○	○	○	○	○	○	○	○
2021/8/18 10:16	大雨注意報	○	○	○	○	○		○	○	解	解	解	解	○	解	○	○	○
	雷注意報	○	○	○	○	○	○	○	○	○	○	○	○	○	○	○	○	○
2021/8/18 16:32	大雨注意報	○	○	○	○	○		○	○					○		○	○	○
	雷注意報	○	○	○	○	○	○	○	○	○	○	○	○	○	○	○	○	○
2021/8/18 23:35	大雨注意報	○	○	○	○	○		○	○					○		○	○	○
	雷注意報	○	○	○	○	○	○	○	○	○	○	○	○	○	○	○	○	○
	強風注意報			●	●	●	●	●										
	波浪注意報			●	●	●	●											

発表時刻	警報・注意報	高松市	直島町	土庄町	小豆島町	さぬき市	東かがわ市	三木町	丸亀市	坂出市	善通寺市	宇多津町	綾川町	琴平町	多度津町	まんのう町	観音寺市	三豊市
2021/8/19 04:30	大雨注意報	○	○	○	○	○		○	○					○		○	○	○
	雷注意報	○	○	○	○	○	○	○	○	○	○	○	○	○	○	○	○	○
	強風注意報			○	○	○	○	○										
	波浪注意報			○	○	○	○											
2021/8/19 05:45	大雨注意報	○	○	○	○	○		○	○		●			○	●	○	○	○
	雷注意報	○	○	○	○	○	○	○	○	○	○	○	○	○	○	○	○	○
	強風注意報			○	○	○	○	○										
	波浪注意報			○	○	○	○											
2021/8/19 08:59	洪水注意報								●						●		●	●
	大雨注意報	○	○	○	○	○		○	○		解			○	解	○	○	○
	雷注意報	○	○	○	○	○	○	○	○	○	○	○	○	○	○	○	○	○
	強風注意報			○	○	○	○	○										
	波浪注意報			○	○	○	○											
2021/8/19 10:21	洪水注意報								解						解		解	解
	大雨注意報	解	解	○	解	解		解	解					解		解	○	○
	雷注意報	○	○	○	○	○	○	○	○	○	○	○	○	○	○	○	○	○
	強風注意報			○	○	○	○	○										
2021/8/19 15:25	波浪注意報			○	○	○	○											
	大雨注意報	●		○	●			●								●	○	○
	雷注意報	○	○	○	○	○	○	○	○	○	○	○	○	○	○	○	○	○
	強風注意報			○	○	○	○	○										
	波浪注意報			○	○	○	○											
2021/8/19 22:43	高潮注意報	●	●															
	大雨注意報	○		○	○			○	○		○	○	○	○	○	○	○	○
	雷注意報	○	○	○	○	○	○	○	○	○	○	○	○	○	○	○	○	○
	強風注意報			解	解	解	解	解										
	波浪注意報			解	解	解	解											
2021/8/20 04:21	高潮注意報	解	解															
	大雨注意報	○		○	○			○	●		●			●	●	○	○	○
2021/8/20 10:55	雷注意報	○	○	○	○	○	○	○	○	○	○	○	○	○	○	○	○	○
	大雨注意報	○		○	○	●		○	○		○	○	○	○	○	○	○	○
2021/8/20 15:12	雷注意報	○	○	○	○	○	○	○	○	○	○	○	○	○	○	○	○	○
	高潮注意報	●	●															
	大雨注意報	解		解	解	解		解	解		解			解	解	解	解	解
2021/8/20 19:46	雷注意報	○	○	○	○	○	○	○	○	○	○	○	○	○	○	○	○	○
	高潮注意報	○	○															
	雷注意報	○	○	○	○	○	○	○	○	○	○	○	○	○	○	○	○	○
2021/8/20 23:31	高潮注意報	解	解															
	雷注意報	○	○	○	○	○	○	○	○	○	○	○	○	○	○	○	○	○
2021/8/21 16:03	高潮注意報	●	●						●			●			●			●
	雷注意報	○	○	○	○	○	○	○	○	○	○	○	○	○	○	○	○	○
2021/8/22 01:20	高潮注意報	解	解						解			解			解			解
	雷注意報	○	○	○	○	○	○	○	○	○	○	○	○	○	○	○	○	○
2021/8/22 16:13	高潮注意報		●						●						●			●
	雷注意報	○	○	○	○	○	○	○	○	○	○	○	○	○	○	○	○	○
2021/8/23 00:40	高潮注意報		解						解						解			解
	雷注意報	○	○	○	○	○	○	○	○	○	○	○	○	○	○	○	○	○
2021/8/23 19:16	雷注意報	解	解	解	解	解	解	解	解	解	解	解	解	解	解	解	解	解
2021/8/24 07:48	雷注意報	●	●	●	●	●	●	●	●	●	●	●	●	●	●	●	●	●
2021/8/24 20:16	雷注意報	解	解	解	解	解	解	解	解	解	解	解	解	解	解	解	解	解
2021/8/25 07:44	雷注意報	●	●	●	●	●	●	●	●	●	●	●	●	●	●	●	●	●
2021/8/25 18:31	雷注意報	解	解	解	解	解	解	解	解	解	解	解	解	解	解	解	解	解
2021/8/26 04:13	雷注意報	●	●	●	●	●	●	●	●	●	●	●	●	●	●	●	●	●
2021/8/26 16:05	雷注意報	解	解	解	解	解	解	解	解	解	解	解	解	解	解	解	解	解

気象情報等発表状況

2021年8月

香川県(高松地方气象台発表)

発表日時	情報名
8月01日 05時00分	香川県熱中症警戒アラート 第2号
8月01日 17時00分	香川県熱中症警戒アラート 第1号
8月02日 05時00分	香川県熱中症警戒アラート 第2号
8月02日 17時00分	香川県熱中症警戒アラート 第1号
8月03日 05時00分	香川県熱中症警戒アラート 第2号
8月03日 17時00分	香川県熱中症警戒アラート 第1号
8月04日 05時00分	香川県熱中症警戒アラート 第2号
8月04日 11時30分	大潮による高い潮位に関する香川県潮位情報 第1号
8月04日 17時00分	香川県熱中症警戒アラート 第1号
8月05日 05時00分	香川県熱中症警戒アラート 第2号
8月07日 05時00分	香川県熱中症警戒アラート 第1号
8月07日 17時00分	香川県熱中症警戒アラート 第1号
8月08日 05時00分	香川県熱中症警戒アラート 第2号
8月08日 17時20分	落雷と突風に関する香川県気象情報 第1号
8月09日 01時13分	香川県竜巻注意情報 第1号
8月09日 02時08分	香川県竜巻注意情報 第2号
8月09日 17時00分	香川県熱中症警戒アラート 第1号
8月10日 05時00分	香川県熱中症警戒アラート 第2号
8月12日 11時15分	大雨に関する香川県気象情報 第1号
8月12日 16時31分	大雨に関する香川県気象情報 第2号
8月13日 05時36分	大雨と落雷及び突風に関する香川県気象情報 第3号
8月13日 16時30分	大雨と落雷及び突風に関する香川県気象情報 第4号
8月14日 05時25分	大雨と落雷及び突風に関する香川県気象情報 第5号
8月14日 16時27分	大雨と落雷及び突風に関する香川県気象情報 第6号
8月15日 05時40分	大雨と落雷及び突風に関する香川県気象情報 第7号
8月15日 08時39分	大雨と落雷及び突風に関する香川県気象情報 第8号
8月16日 16時06分	大雨と落雷及び突風に関する香川県気象情報 第1号
8月17日 05時37分	大雨と落雷及び突風に関する香川県気象情報 第2号
8月17日 11時23分	大潮による高い潮位に関する香川県潮位情報 第1号
8月17日 16時31分	大雨と落雷及び突風に関する香川県気象情報 第3号
8月18日 05時05分	大雨と落雷及び突風に関する香川県気象情報 第4号
8月18日 16時40分	大雨に関する香川県気象情報 第5号
8月19日 05時23分	香川県竜巻注意情報 第1号
8月19日 05時53分	大雨と落雷及び突風に関する香川県気象情報 第6号
8月19日 06時18分	香川県竜巻注意情報 第2号
8月19日 10時57分	大雨と落雷及び突風に関する香川県気象情報 第7号
8月26日 05時00分	香川県熱中症警戒アラート 第1号
8月26日 17時00分	香川県熱中症警戒アラート 第1号
8月27日 05時00分	香川県熱中症警戒アラート 第2号
8月28日 17時00分	香川県熱中症警戒アラート 第1号
8月29日 05時00分	香川県熱中症警戒アラート 第2号
8月29日 17時00分	香川県熱中症警戒アラート 第1号
8月30日 05時00分	香川県熱中症警戒アラート 第2号

土砂災害警戒情報発表状況

2021年8月
発表なし

指定河川洪水予報発表状況

2021年8月
発表なし

気象災害

2021年8月

【気象災害名】 酷暑害
【気象現象名】 高温
【期日・期間】 2021年8月1日～8月1日
【気象概況】
高気圧に覆われ、晴れて気温が上昇した。
【災害概況】
・高松市、坂出市、三豊市など4市2町で熱中症計9人。

【気象災害名】 酷暑害
【気象現象名】 高温
【期日・期間】 2021年8月2日～8月2日
【気象概況】
高気圧に覆われ、晴れて気温が上昇した。
【災害概況】
・高松市、観音寺市、東かがわ市など4市2町で熱中症計10人。

【気象災害名】 酷暑害
【気象現象名】 高温
【期日・期間】 2021年8月3日～8月3日
【気象概況】
高気圧に覆われ、概ね晴れて気温が上昇した。
【災害概況】
・高松市、坂出市、善通寺市など4市1町で熱中症計8人。

【気象災害名】 酷暑害
【気象現象名】 高温
【期日・期間】 2021年8月4日～8月4日
【気象概況】
高気圧に覆われ、概ね晴れて気温が上昇した。
【災害概況】
・高松市、丸亀市など5市2町で熱中症計13人。

【気象災害名】 酷暑害
【気象現象名】 高温
【期日・期間】 2021年8月5日～8月5日
【気象概況】
高気圧に覆われ、晴れて気温が上昇した。
高松と滝宮では日最高気温37.0℃を観測し、共に2日連続の猛暑日となった。
【災害概況】
・高松市、さぬき市、多度津町など3市1町で熱中症計13人(うち1人死亡)。

【気象災害名】 酷暑害
【気象現象名】 高温
【期日・期間】 2021年8月6日～8月6日
【気象概況】
湿った空気の影響で雨の降ったところもあったが、高気圧に覆われ、概ね晴れて気温が上昇した。
多度津では日最高気温36.9℃、財田では日最高気温36.1℃を観測し、多度津は2日連続、財田は5日連続の猛暑日となった。
【災害概況】
・高松市、多度津町で熱中症計4人。

【気象災害名】 強風害 沿岸波浪害
【気象現象名】 強風 波浪
【期日・期間】 2021年8月9日～8月9日
【気象概況】
台風第9号は、8日20時過ぎに鹿児島県枕崎市付近に上陸し、9日05時過ぎに広島県呉市付近に再

上陸した後、09時には中国地方で温帯低気圧に変わった。この台風により香川県では強風が吹き、綾川町滝宮(滝宮)・高松空港(香南)・三豊市財田(財田)で日最大瞬間風速の8月の観測史上1位の値を更新した。

【災害概況】

- ・強風にあおられ、4人(丸亀市、さぬき市、琴平町:軽傷、善通寺市:重症)が転倒。
- ・飛来物に当たり、2人(三豊市:軽傷)が負傷。
- ・県道大浜仁尾線(三豊市詫間町)で電柱が倒壊し、通行止め。
- ・県道丸亀詫間豊浜線(三豊市詫間町)でJR敷地から倒木があり歩道の転落防止柵を破損し、歩道通行止め。
- ・県道広島循環線(丸亀市広島町)で海からの土砂が堆積し全面通行止め。
- ・坂出市で離岸堤の消波ブロックが80m区間で、突堤の被覆石が30m区間で崩壊。
- ・坂出市ほかで、倒木や幹折れが発生。
- ・瀬戸中央自動車道上り線では、風に煽られ中型トラック横転。丸亀市本島町で、フェリー岸壁衝突。
- ・JR四国瀬戸大橋線と予讃線などは、朝から運転見合わせ(計約6千人に影響)。高松空港は欠航や遅れ、目的地の変更など計8便。海の便は高速艇を中心に欠航。
- ・水稲:早期水稲の倒伏、被害面積126ha、推定被害金額989万円。
- ・野菜:キュウリ・ナス・オクラの果実の擦れ他、被害面積34ha、推定被害金額1352万円。
- ・果樹:モモの枝折れ他、被害面積124ha、推定被害金額339万円。
- ・ビニールハウスの倒壊やビニール破損等、被害箇所数130か所、推定被害金額2214万円。
- ・畜産関係:牛舎の屋根等破損、鶏舎倒壊他、被害箇所数6か所、推定被害金額660万円。
- ・漁船・電灯・棧橋の破損、被害箇所数17か所、推定被害金額410万円。
- ・高松市、丸亀市、坂出市、善通寺市、観音寺市、さぬき市、三豊市、三木町、直島町、宇多津町、綾川町、まんのう町で停電。

【気象災害名】 山がけ崩れ害 強雨害

【気象現象名】 大雨 強雨

【期日・期間】 2021年8月12日～8月15日

【気象概況】

前線が西日本に停滞し、前線に向かって暖かく湿った空気が流れ込み、香川県では、大気の状態が非常に不安定となり、大雨となった。

8月12日01時(降り始め)から8月15日12時までの降水量は多いところで、多度津で115.5ミリ(8月の月降水量の平均の約130%)、高松で107.5ミリ(8月の月降水量の平均の約101%)、三豊市財田(財田)で104.5ミリ(8月の月降水量の平均の約86%)、綾川町滝宮(滝宮)で102.5ミリ(8月の月降水量の平均の約97%)を観測し、多度津と高松では8月の月降水量の平均値を上回った。

【災害概況】

- ・三豊市豊中町の林道で岩石が崩落、14日から通行止め。
- ・早期水稲の倒伏(さぬき市、綾川町、まんのう町他)、被害面積564ha、推定被害金額1691万円。
- ・12日、高松市(約100戸)、さぬき市(約900戸)で停電。
- ・13日、三木町(約800戸)、綾川町(約300戸)で停電。

【気象災害名】 酷暑害

【気象現象名】 高温

【期日・期間】 2021年8月28日～8月28日

【気象概況】

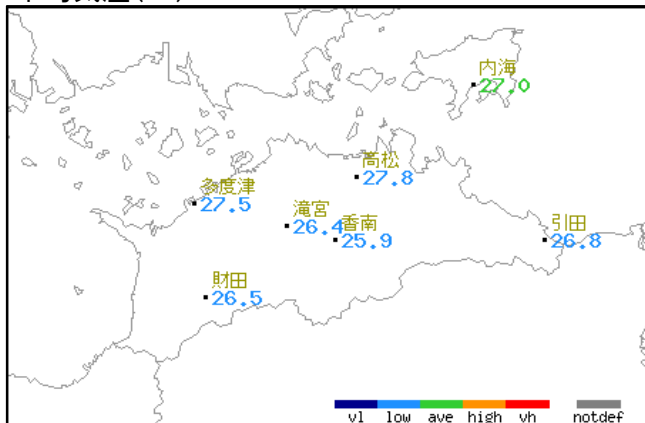
高気圧に覆われ、晴れて気温が上昇した。

【災害概況】

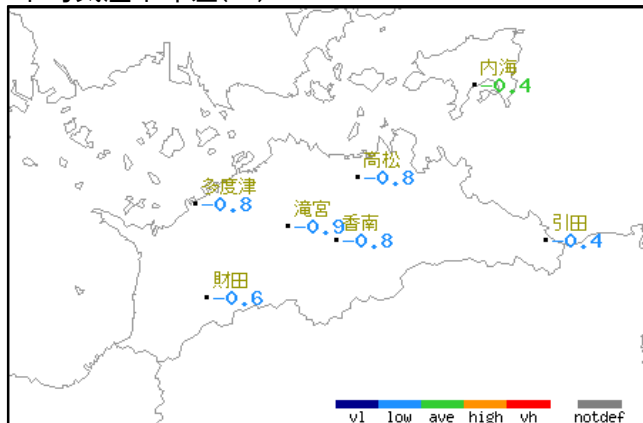
- ・高松市、坂出市、多度津町など2市2町で熱中症計4人。

2021年8月のアメダス気象分布図

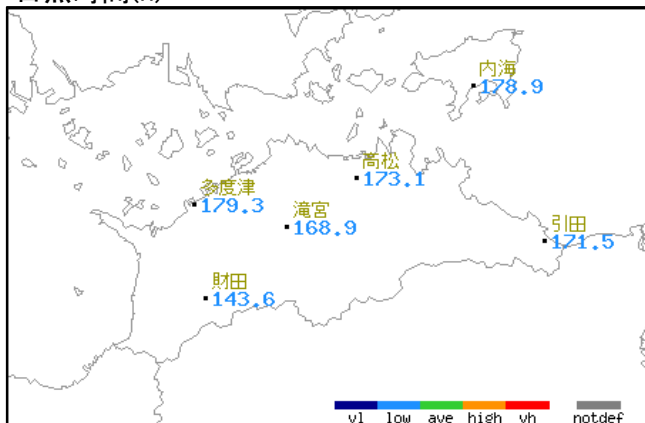
平均気温(°C)



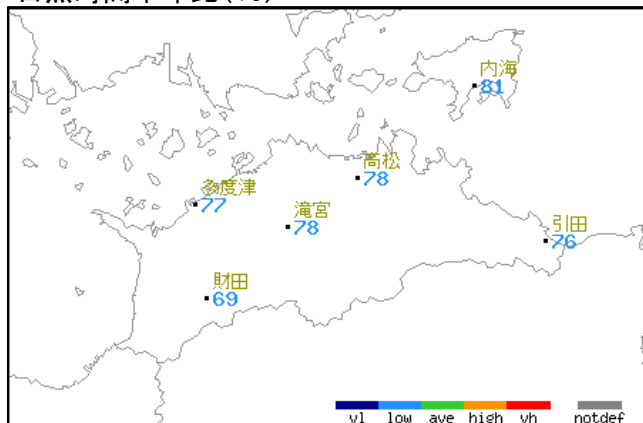
平均気温平年差(°C)



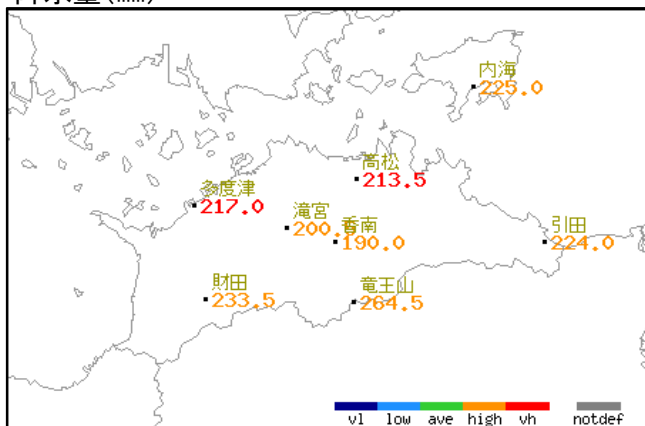
日照時間(h)



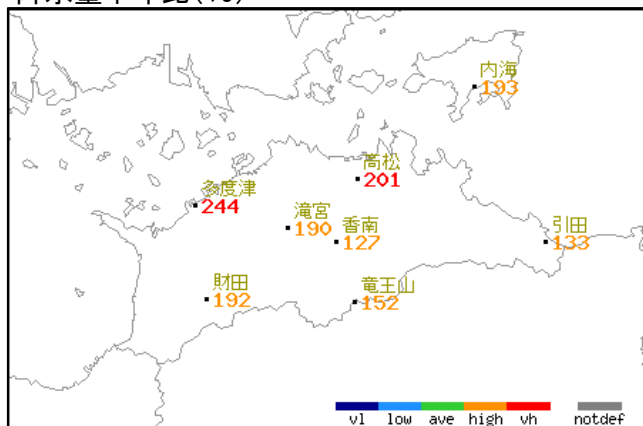
日照時間平年比(%)



降水量(mm)



降水量平年比(%)



階級区分(平年と比べ)

(かなり低い) (少ない) 平年並 (多い) (かなり高い)
 () () () () ()

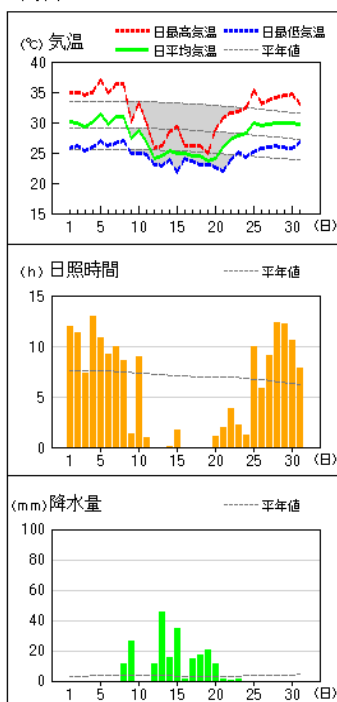


図中の記号

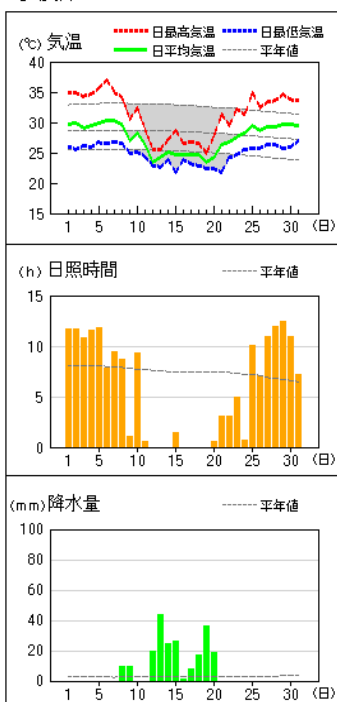
)	準正常値
]	資料不足値
X	欠測
//	平年値なし

アメダス 気象経過図：2021年08月01日-2021年08月31日

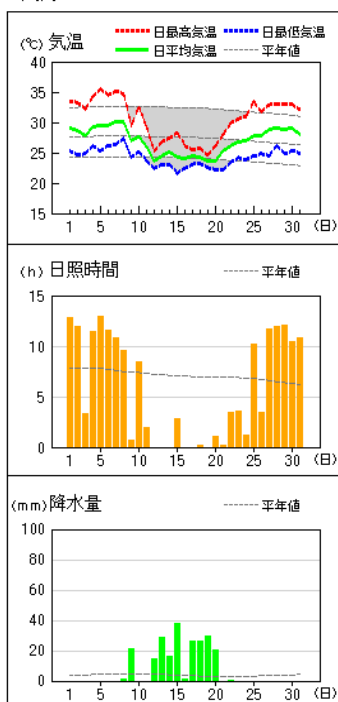
高松



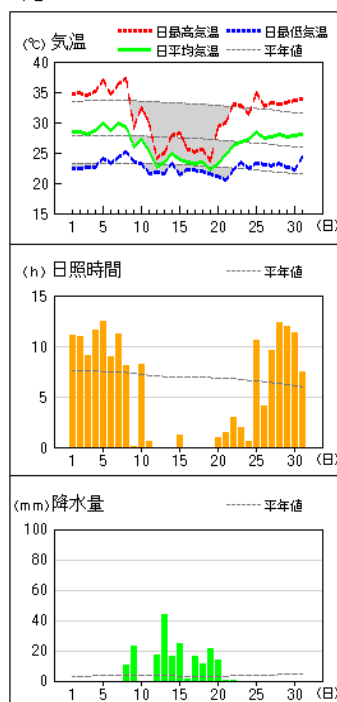
多度津



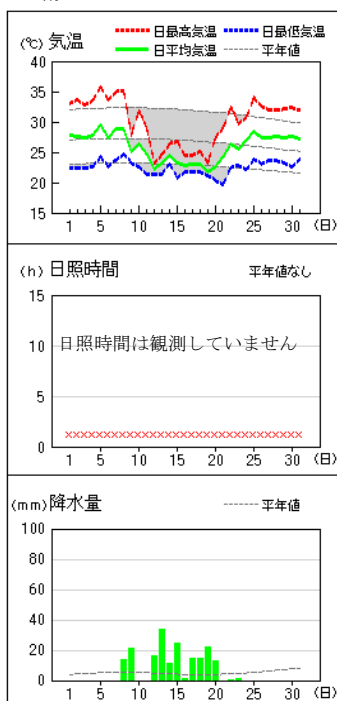
内海



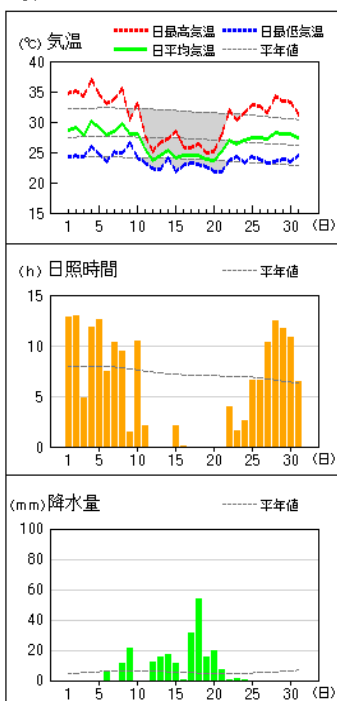
滝宮



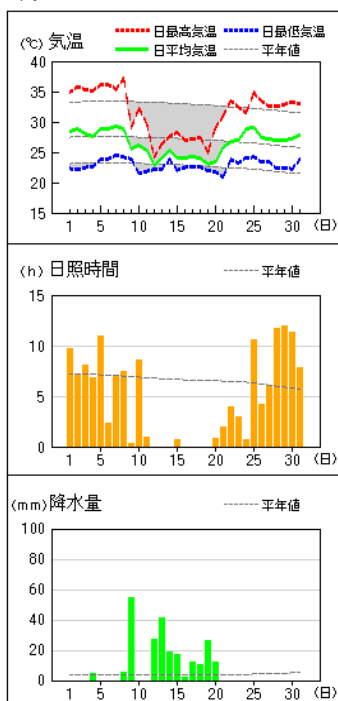
香南



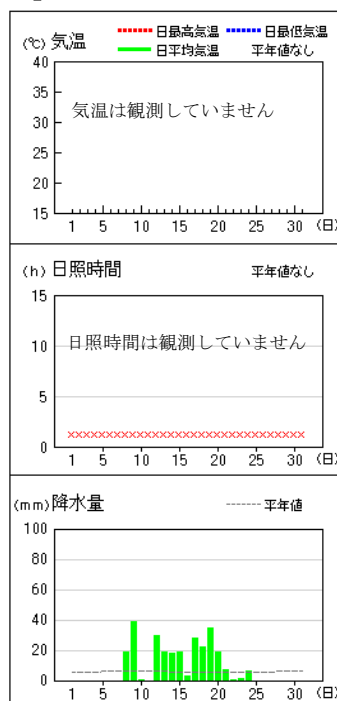
引田



財田



竜王山



情報のご案内

「香川県の気象」に記載されていない詳細なデータや最新のデータについては、気象庁ホームページをご覧ください。

<https://www.jma.go.jp/jma/index.html>

・過去の気象データ検索

<https://www.data.jma.go.jp/obd/stats/etrn/index.php>

「地点」、「年月日」、「データの種類」を選択することによって気温、降水量などの観測データを検索できます。また、天気概況、平年値、極値・順位値も検索できます。

・過去の気象データ・ダウンロード

<https://www.data.jma.go.jp/gmd/risk/obsdl/index.php>

昨日までの気象観測データの中から、数日間の平均・合計値などを集計、その値を平年値や最近の数年間の平均値と比較することができます。

結果は画面に表示、またはCSVファイルとしてダウンロードすることができます。

・県内の地震(震度1以上)

刊行物「香川県の地震」を発行していますので、そちらをご覧ください。

香川県の地震

https://www.data.jma.go.jp/takamatsu/3_bousai/shizengenshou/iishin/report/kagawaken_iishin.html

また、過去の地震は気象庁HPの「震度データベース検索」でご覧になれます。

震度データベース検索

<https://www.data.jma.go.jp/svd/eqdb/data/shindo/index.php>

・潮 位(高松港)

過去の潮汐観測資料は、気象庁HPの「潮汐観測資料」でご覧になれます。

潮汐観測資料

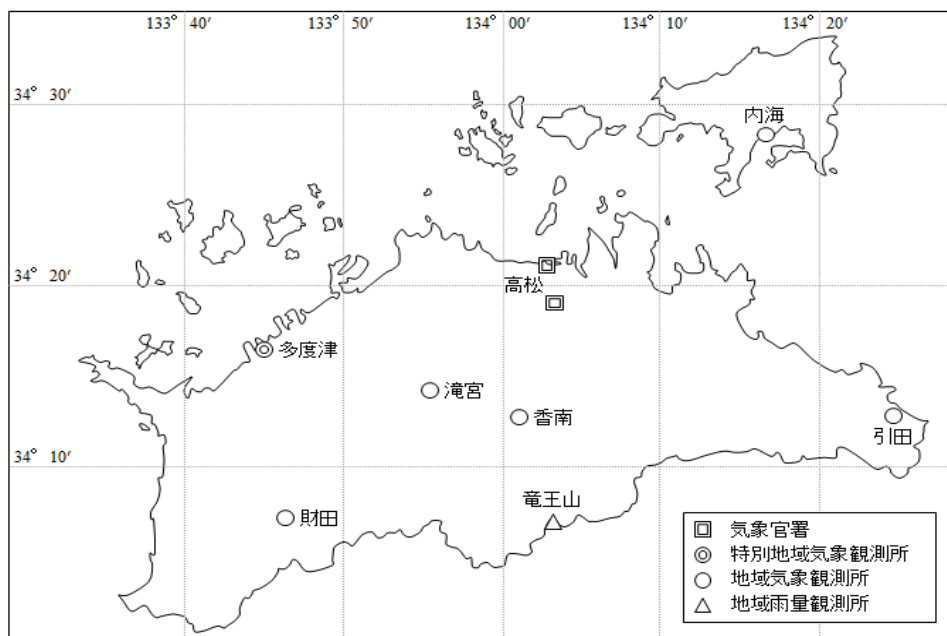
<https://www.data.jma.go.jp/gmd/kaivou/db/tide/genbo/index.php>

高松地方気象台の管理する観測所

気象観測所

地域 気象 観測所 番号	観測 所名	観測種目						所在地	北緯	東経	観測所 の海面 上の高 さ (m)	風向風 速計の 地上か らの高 さ(m)
		気温	風	日照 (推計)	日照	降水量	その他					
72086	高松						○	高松市サンポート3-33	34° 21.1′	134° 02.8′		
		○	○	○		○	○	高松市伏石町2016-29	34° 19.1′	134° 03.2′	9	17.5
72111	多度津	○	○	○		○	○	仲多度郡多度津町家中	34° 16.5′	133° 45.1′	4	12.1
72061	内海	○	○		○	○		小豆郡小豆島町西村甲	34° 28.3′	134° 16.4′	20	9.4
72121	滝宮	○	○		○	○		綾歌郡綾川町滝宮字山田	34° 14.2′	133° 55.4′	60	10.0
72126	香南	○	○			○		高松市香南町由佐	34° 12.8′	134° 00.9′	185	10.2
72146	引田	○	○		○	○		東かがわ市南野	34° 12.8′	134° 24.4′	12	10.0
72161	財田	○	○		○	○		三豊市財田町財田上	34° 07.2′	133° 46.3′	65	9.3
72176	竜王山					○		徳島県美馬市美馬町字入倉	34° 06.8′	134° 03.0′	1040	

・2018年2月から2023年10月までの「香川県の気象」の香南の「風向風速計の地上からの高さ」を10.0mから10.2mに修正しました(2023年12月6日)。



高松地方気象台の管理する観測所配置図

検潮所

名称	所在地	北緯	東経
高松	高松市北浜町	34° 21.1′	134° 03.4′

注：各観測所の緯度・経度は世界測地系による。