

香 川 県 の 気 象

2022年

9月

◇◇◇◇◇ 目 次 ◇◇◇◇◇

資料の解説	1
香川県の気象概況	2
平年値との比較・階級区分表	3
香川県内の観測記録更新	3
特別警報・警報・注意報発表履歴表	4～9
気象情報等発表状況	10
土砂災害警戒情報発表状況	10
指定河川洪水予報発表状況	10
気象災害	10～12
アメダス気象分布図	13
アメダス気象経過図	14
情報のご案内	15
観測所の一覧表と配置図	16

高 松 地 方 気 象 台

資料の解説

「香川県の気象」に掲載されている資料は、高松地方気象台の管理する地域気象観測所(気象官署及び特別地域気象観測所の地上気象観測装置と有線ロボット気象計)及び地域雨量観測所(有線ロボット雨量計)により、自動的に観測された観測値^{※1}から算出したものです(日界は24時です)。

なお、警報・注意報等各種発表状況以外は後日修正する場合があります。

気温	平均	平均気温(°C)	日平均値(毎正時の観測値(24回)の平均)の月平均
	最高	最高気温(°C)	日最高(低)気温(毎10分の前10分間極値(144個)及び毎10分の瞬間値(144個)の中から最高(低)値)
	最低	最低気温(°C)	
日照 ^{※1}	日計	日照時間(h)	日合計値(毎正時の前1時間の合計)の月合計
降水量	日計	降水量(mm)	日合計値(毎正時の前1時間降水量(24回)の合計)の月合計
平年差/比 ^{※2}		平年値との差/比	気温は平年値との差(°C) 日照時間及び降水量は平年値との比(%)

記号の説明

- : 現象なし
-) : 準正常値(対象となる資料の一部が欠けているが、許容する資料数を満たす値)
-] : 資料不足値(対象となる資料が許容する資料数を満たさない値)
- × : 欠測(期間内の観測結果が全て求められなかった場合)

※1 アメダス観測地点(高松・多度津を除く)における日照時間は、2021年3月2日から気象衛星観測のデータを用いた「推計気象分布(日照時間)」から得る推計値としました。
日照時間(実測値)と日照時間(推計値)は比較することはできません。

※2 平年値は2021年5月19日より「新平年値(統計期間1991年から2020年)」を使用しています。なお、香南は2003年から観測を開始したため、新平年値の統計期間は2003年から2020年です。

香川県の気象概況

2022年9月

この期間、湿った空気や台風の影響で曇りや雨の降った日が多くなりました。1日と3日は前線や湿った空気の影響で、10日は湿った空気の影響で、大雨の降ったところがありました。また、18日から19日にかけては台風第14号の影響で大雨の降ったところや風速15メートル以上の強い風の吹いたところがありました。

【上旬】湿った空気や前線、台風第11号の影響で曇りや雨の降った日が多くなりました。1日と3日は前線や湿った空気の影響で、10日は湿った空気の影響で、大雨の降ったところがありました。日照時間は多くの地点でかなり少なくなりました。

【中旬】前半は高気圧に覆われて晴れた日が多かったですが、後半は台風第14号や湿った空気の影響で曇りや雨の降った日が多くなりました。18日から19日にかけては台風第14号の影響で大雨の降ったところや風速15メートル以上の強い風の吹いたところがありました。平均気温はかなり高くなりました。

【下旬】天気は数日の周期で変わり、湿った空気や台風第15号の影響で雨の降った日がありました。

日々の天気概況

日付	気象概況	高松の天気概況	
		昼(06-18時)	夜(18-翌日06時)
1日	前線や湿った空気の影響を受ける	曇時々雨、雷を伴う	大雨時々曇、雷を伴う
2日	前線や湿った空気の影響を受ける	曇一時雨	晴後曇一時雨
3日	前線や湿った空気の影響を受ける	曇一時晴後時々雨、雷を伴う	曇後一時晴
4日	高気圧に覆われるが、湿った空気の影響を受ける	晴一時曇	薄曇一時晴
5日	高気圧に覆われるが、次第に台風第11号の影響を受ける	曇一時晴	曇
6日	台風第11号や湿った空気の影響を受ける	曇	曇時々雨
7日	湿った空気の影響を受けるが、次第に高気圧に覆われる	曇時々晴	曇後一時晴
8日	湿った空気の影響を受ける	曇	曇
9日	気圧の谷や湿った空気の影響を受ける	曇一時晴	曇時々雨
10日	湿った空気の影響を受ける	曇一時雨後時々晴	曇時々雨、雷を伴う
11日	湿った空気の影響を受けるが、次第に高気圧に覆われる	曇後一時晴	曇一時晴
12日	高気圧に覆われる	晴時々曇	晴後一時薄曇
13日	高気圧に覆われる	晴時々曇	晴時々曇
14日	高気圧に覆われる	晴時々曇	晴時々曇
15日	高気圧に覆われるが、次第に湿った空気の影響を受ける	晴	晴後一時曇
16日	湿った空気の影響を受ける	曇時々晴	曇
17日	台風第14号や湿った空気の影響を受ける	曇時々雨	曇一時雨
18日	台風第14号の影響を受ける	雨時々曇	雨時々曇
19日	台風第14号の影響を受ける	曇時々雨	雨後曇
20日	湿った空気の影響を受ける	曇	曇
21日	湿った空気の影響を受けるが、次第に高気圧に覆われる	曇後晴	晴後曇
22日	湿った空気の影響を受ける	曇後時々雨	曇時々雨
23日	湿った空気や台風第15号の影響を受ける	曇一時雨	曇時々晴一時雨
24日	気圧の谷や湿った空気の影響を受けるが、次第に高気圧に覆われる	曇	晴一時曇
25日	高気圧に覆われる	晴後一時薄曇	薄曇後一時晴
26日	高気圧に覆われる	晴	晴後曇一時雨
27日	気圧の谷や湿った空気の影響を受ける	曇時々雨、雷を伴う	曇後一時雨
28日	気圧の谷や湿った空気の影響を受ける	曇一時雨	曇一時雨
29日	気圧の谷や湿った空気の影響を受ける	曇後時々雨	晴一時曇
30日	高気圧に覆われる	晴	晴

平年値との比較・階級区分表

2022年9月

要素		高 松				多 度 津			
		上旬	中旬	下旬	月	上旬	中旬	下旬	月
平均気温 (°C)	本年	27.4	27.9	23.2	26.1	27.2	27.6	23.0	25.9
	平年	26.5	24.9	22.7	24.7	26.5	24.9	22.6	24.6
	平年差(°C)	+0.9	+3.0	+0.5	+1.4	+0.7	+2.7	+0.4	+1.3
	階級区分	高い	かなり高い	高い	高い	高い	かなり高い	平年並	高い
日照時間 (h)	本年	33.1	55.0	45.0	133.1	43.0	51.2	46.2	140.4
	平年	58.2	53.9	47.6	159.6	62.1	54.8	49.4	166.3
	平年比(%)	57	102	95	83	69	93	94	84
	階級区分	かなり少ない	平年並	平年並	少ない	少ない	平年並	平年並	少ない
降水量 (mm)	本年	68.5	15.0	29.0	112.5	168.0	16.0	29.0	213.0
	平年	51.4	56.0	60.0	167.4	46.0	50.4	52.6	149.0
	平年比(%)	133	27	48	67	365	32	55	143
	階級区分	多い	少ない	平年並	平年並	かなり多い	少ない	平年並	多い

香川県内の観測記録更新

2022年9月

地点名	要素	順位	値	起日	従来の極値	統計開始年
引田	日最大瞬間風速・風向(m/s)	1	ESE 32.4	18日	N 31.0 (2018年9月4日)	2009年
竜王山	日最大10分間降水量(mm)	1	25.0	1日	19.5 (2021年9月3日)	2009年

※極値(当月における1位の値)のみを記載します。

極値以外は15ページ"情報のご案内"にある「過去の気象データ検索」からご利用下さい。

※アメダス観測地点(高松・多度津を除く)における「日照時間」は推計値に変更し統計を切断しました。

この理由により比較する近年の値が少ないため、当分の間、極値の記載を省略します。

※内海(2021年12月2日)と引田(2021年12月1日)は気象計を更新し、湿度の観測を開始しています。

しかし、比較する近年の値が少ないため、当分の間、極値の記載を省略します。

2022年9月の特別警報・警報・注意報 発表履歴表

●:発表 ◇:特別警報から警報 ▽:特別警報から注意報 ▼:警報から注意報 ○:継続 解:解除
 特別警報と警報 浸:浸水害 土:土砂災害 土浸:土砂災害、浸水害 斜体字:発表 下線:特別警報から警報

発表時刻	警報・注意報	高松市	直島町	土庄町	小豆島町	さぬき市	東かがわ市	三木町	丸亀市	坂出市	善通寺市	宇多津町	綾川町	琴平町	多度津町	まんのう町	観音寺市	三豊市
2022/9/1 04:21	雷注意報	○	○	○	○	○	○	○	○	○	○	○	○	○	○	○	○	○
2022/9/1 13:37	大雨注意報	●				●							●					
	雷注意報	○	○	○	○	○	○	○	○	○	○	○	○	○	○	○	○	○
2022/9/1 13:58	洪水注意報	●							●				●					
	大雨注意報	○				○		●					○					
2022/9/1 16:43	雷注意報	○	○	○	○	○	○	○	○	○	○	○	○	○	○	○	○	○
	洪水注意報	○				●		●	○				○					
2022/9/1 18:28	大雨警報	浸																
	洪水警報								●	●								
2022/9/1 18:44	大雨注意報								●	●		●	●	●			●	●
	雷注意報	○	○	○	○	○	○	○	○	○	○	○	○	○	○	○	○	○
2022/9/1 18:57	大雨警報	浸							浸	○								
	洪水警報								○	○								
2022/9/1 19:27	大雨注意報									○	○	○	○	○	○	○	○	○
	雷注意報	○	○	○	○	○	○	○	○	○	○	○	○	○	○	○	○	○
2022/9/1 19:35	大雨警報	浸							浸	浸								
	洪水警報								○	○								
2022/9/1 19:52	大雨注意報										○	○	○	○	○	○	○	○
	雷注意報	○	○	○	○	○	○	○	○	○	○	○	○	○	○	○	○	○
2022/9/1 20:32	大雨警報	浸							浸	浸					浸			
	洪水警報								○	○		○						
2022/9/1 20:53	大雨注意報				●	●	●				○	○	○	○	○	○	○	○
	雷注意報	○	○	○	○	○	○	○	○	○	○	○	○	○	○	○	○	○

発表時刻	警報・注意報	高松市	直島町	土庄町	小豆島町	さぬき市	東かがわ市	三木町	丸亀市	坂出市	善通寺市	宇多津町	綾川町	琴平町	多度津町	まんのう町	観音寺市	三豊市
2022/9/1 21:24	大雨警報	浸							浸	浸	浸				浸			
	洪水警報								○	○		○			●			
	大雨注意報				○	○	○					○	○	○		○	○	○
	雷注意報	○	○	○	○	○	○	○	○	○	○	○	○	○	○	○	○	○
2022/9/1 22:28	大雨警報								浸						浸			
	洪水警報														○			
	大雨注意報	▼			解	解	解			▼	▼	○	○	解		○	○	○
	雷注意報	○	○	○	○	○	○	○	○	○	○	○	○	○	○	○	○	○
2022/9/1 22:53	大雨警報								浸						浸			
	大雨注意報	○	●							○	○	○	○			○	○	○
	雷注意報	○	○	○	○	○	○	○	○	○	○	○	○	○	○	○	○	○
	洪水注意報	○	●							○	○	○	○	○	○	▼	○	○
2022/9/1 23:51	大雨注意報	解	解						▼	○	解	解	○		▼	解	○	○
	雷注意報	○	○	○	○	○	○	○	○	○	○	○	○	○	○	○	○	○
	洪水注意報	解	解			解	解		解	解	解	解	解	解	解	解	解	解
2022/9/2 05:32	大雨注意報								○	解			解		解			○
	雷注意報	○	○	○	○	○	○	○	○	○	○	○	○	○	○	○	○	○
2022/9/2 10:06	大雨注意報								解								解	解
	雷注意報	○	○	○	○	○	○	○	○	○	○	○	○	○	○	○	○	○
2022/9/2 15:51	大雨注意報																●	●
	雷注意報	○	○	○	○	○	○	○	○	○	○	○	○	○	○	○	○	○
2022/9/2 19:10	大雨注意報																解	解
	雷注意報	○	○	○	○	○	○	○	○	○	○	○	○	○	○	○	○	○
2022/9/2 23:04	大雨注意報																	
	雷注意報	○	○	○	○	○	○	○	○	○	○	○	○	○	○	○	○	○
2022/9/3 13:55	大雨警報										浸							
	大雨注意報															●		
	雷注意報	○	○	○	○	○	○	○	○	○	○	○	○	○	○	○	○	○
2022/9/3 14:17	大雨警報										浸							
	大雨注意報								●						●	○		
	雷注意報	○	○	○	○	○	○	○	○	○	○	○	○	○	○	○	○	○
2022/9/3 15:05	大雨警報								浸		浸				浸			
	洪水警報								●		●				●			
	大雨注意報															○		
	雷注意報	○	○	○	○	○	○	○	○	○	○	○	○	○	○	○	○	○
2022/9/3 15:15	大雨警報								土浸		土浸				土浸			
	洪水警報								○		○				○			
	大雨注意報															○		
	雷注意報	○	○	○	○	○	○	○	○	○	○	○	○	○	○	○	○	○
2022/9/3 15:34	大雨警報								土浸		土浸				土浸	土		
	洪水警報								○		○				○			
	大雨注意報									●		●	●	●				●
	雷注意報	○	○	○	○	○	○	○	○	○	○	○	○	○	○	○	○	○
2022/9/3 16:43	大雨警報								土浸		土浸				土浸	土		
	洪水警報								○		○				○			
	大雨注意報									○		○	○	○				○
	雷注意報	○	○	○	○	○	○	○	○	○	○	○	○	○	○	○	○	○
2022/9/3 16:43	洪水注意報	○							○		○					○		●

発表時刻	警報・注意報	高松市	直島町	土庄町	小豆島町	さぬき市	東かがわ市	三木町	丸亀市	坂出市	善通寺市	宇多津町	綾川町	琴平町	多度津町	まんのう町	観音寺市	三豊市
2022/9/3 17:42	洪水警報								解		解				解			
	大雨注意報								▼	解	▼	解	解	○	▼	▼		○
	雷注意報	解	解	解	解	解	解	解	解	解	解	解	解	解	解	解	解	解
2022/9/3 23:10	洪水注意報	解							解	解	解	解			解	解		解
	大雨注意報								解		解			解	解	解		解
2022/9/4 10:29	雷注意報	●	●	●	●	●	●	●	●	●	●	●	●	●	●	●	●	●
	大雨注意報										●				●			●
2022/9/4 12:43	雷注意報	○	○	○	○	○	○	○	○	○	○	○	○	○	○	○	○	○
	大雨注意報								●		○				○			○
2022/9/4 13:17	雷注意報	○	○	○	○	○	○	○	○	○	○	○	○	○	○	○	○	○
	洪水注意報								●									
	大雨注意報	●							○	●	○	●			○			○
2022/9/4 13:36	雷注意報	○	○	○	○	○	○	○	○	○	○	○	○	○	○	○	○	○
	洪水注意報								○									●
	大雨注意報	○							○	○	○	○			○			○
2022/9/4 14:06	雷注意報	○	○	○	○	○	○	○	○	○	○	○	○	○	○	○	○	○
	洪水注意報								○		●				●			○
	洪水警報								●									
2022/9/4 14:15	大雨注意報	○							○	○	○	○			○			○
	雷注意報	○	○	○	○	○	○	○	○	○	○	○	○	○	○	○	○	○
	洪水注意報								○						○			○
2022/9/4 15:06	大雨注意報	解							○	○	○				○			○
	雷注意報	○	○	○	○	○	○	○	○	○	○	○	○	○	○	○	○	○
	洪水注意報								▼		○				○			○
2022/9/4 17:52	大雨注意報								○	解	○	解			○			解
	雷注意報	○	○	○	○	○	○	○	○	○	○	○	○	○	○	○	○	○
	洪水注意報								解		解				解			解
2022/9/4 20:39	大雨注意報								解		解				解			解
	雷注意報	解	解	解	解	解	解	解	解	解	解	解	解	解	解	解	解	解
2022/9/5 10:43	雷注意報	●	●	●	●	●	●	●	●	●	●	●	●	●	●	●	●	●
	強風注意報			●	●	●	●	●										
	波浪注意報			●	●	●	●											
2022/9/5 15:53	大雨注意報								●	●	●	●		●	●	●		●
	雷注意報	○	○	○	○	○	○	○	○	○	○	○	○	○	○	○	○	○
	強風注意報	●	●	○	○	○	○	○	●	●	●	●	●	●	●	●	●	●
	波浪注意報	●	●	○	○	○	○		●	●		●			●		●	●
2022/9/6 04:18	大雨注意報								○	○	○	○		○	○	○		○
	雷注意報	○	○	○	○	○	○	○	○	○	○	○	○	○	○	○	○	○
	強風注意報	○	○	○	○	○	○	○	○	○	○	○	○	○	○	○	○	○
2022/9/6 13:25	波浪注意報	○	○	○	○	○	○	○	○	○	○	○	○	○	○	○	○	○
	大雨注意報								解	解	解	解		解	解	解		解
	雷注意報	○	○	○	○	○	○	○	○	○	○	○	○	○	○	○	○	○
2022/9/6 15:30	強風注意報	○	○	○	○	○	○	○	○	○	○	○	○	○	○	○	○	○
	波浪注意報	○	○	○	○	○	○	○	○	○	○	○	○	○	○	○	○	○
	雷注意報	解	解	解	解	解	解	解	解	解	解	解	解	解	解	解	解	解
2022/9/7 16:06	高潮注意報		●															
2022/9/7 22:56	高潮注意報		解															
2022/9/8 15:38	高潮注意報		●															
2022/9/8 23:09	高潮注意報		解															
2022/9/9 15:58	高潮注意報		●						●			●			●			●
2022/9/10 01:07	高潮注意報		解						解			解			解			解
2022/9/10 04:08	雷注意報	●	●	●	●	●	●	●	●	●	●	●	●	●	●	●	●	●
	雷注意報	○	○	○	○	○	○	○	○	○	○	○	○	○	○	○	○	○
2022/9/10 15:50	高潮注意報		●						●			●			●			●

発表時刻	警報・注意報	高松市	直島町	土庄町	小豆島町	さぬき市	東かがわ市	三木町	丸亀市	坂出市	善通寺市	宇多津町	綾川町	琴平町	多度津町	まんのう町	観音寺市	三豊市
2022/9/10 19:05	大雨注意報										●			●		●		●
	雷注意報	○	○	○	○	○	○	○	○	○	○	○	○	○	○	○	○	○
	高潮注意報		○						○			○			○			○
2022/9/10 19:31	大雨注意報										○			○		○		○
	雷注意報	○	○	○	○	○	○	○	○	○	○	○	○	○	○	○	○	○
	洪水注意報										●			●		●		●
2022/9/10 22:46	高潮注意報		○						○			○			○			○
	大雨注意報										解			解		解		解
	雷注意報	解	解	解	解	解	解	解	解	解	解	解	解	解	解	解	解	解
	洪水注意報										解			解		解		解
2022/9/11 00:41	高潮注意報		解					解			解			解			解	
2022/9/11 09:43	雷注意報	●	●	●	●	●	●	●	●	●	●	●	●	●	●	●	●	●
2022/9/11 15:40	雷注意報	○	○	○	○	○	○	○	○	○	○	○	○	○	○	○	○	○
	高潮注意報		●						●						●			●
2022/9/11 20:25	雷注意報	解	解	解	解	解	解	解	解	解	解	解	解	解	解	解	解	解
	高潮注意報		○						○						○			○
2022/9/12 01:06	高潮注意報		解					解						解			解	
2022/9/12 10:09	雷注意報	●	●	●	●	●	●	●	●	●	●	●	●	●	●	●	●	●
2022/9/12 15:31	雷注意報	○	○	○	○	○	○	○	○	○	○	○	○	○	○	○	○	○
	高潮注意報														●			●
2022/9/12 19:54	雷注意報	解	解	解	解	解	解	解	解	解	解	解	解	解	解	解	解	解
	高潮注意報														○			○
2022/9/13 02:10	高潮注意報														解			解
2022/9/13 10:05	雷注意報	●	●	●	●	●	●	●	●	●	●	●	●	●	●	●	●	●
2022/9/13 20:13	雷注意報	解	解	解	解	解	解	解	解	解	解	解	解	解	解	解	解	解
2022/9/16 22:45	雷注意報	●	●	●	●	●	●	●	●	●	●	●	●	●	●	●	●	●
2022/9/17 16:16	雷注意報	○	○	○	○	○	○	○	○	○	○	○	○	○	○	○	○	○
	強風注意報	●	●	●	●	●	●	●	●	●	●	●	●	●	●	●	●	●
	波浪注意報	●	●	●	●	●	●		●	●		●			●		●	●
2022/9/18 10:09	雷注意報	○	○	○	○	○	○	○	○	○	○	○	○	○	○	○	○	○
	強風注意報	○	○	○	○	○	○	○	○	○	○	○	○	○	○	○	○	○
	波浪注意報	○	○	○	○	○	○	○	○	○	○	○	○	○	○	○	○	○
	高潮注意報						●											
2022/9/18 20:30	雷注意報	○	○	○	○	○	○	○	○	○	○	○	○	○	○	○	○	○
	強風注意報	○	○	○	○	○	○	○	○	○	○	○	○	○	○	○	○	○
	波浪注意報	○	○	○	○	○	○	○	○	○	○	○	○	○	○	○	○	○
	高潮注意報						解											
2022/9/19 02:25	暴風警報	●	●	●	●	●	●	●	●	●	●	●	●	●	●	●	●	●
	波浪警報	●	●	●	●	●	●		●	●		●			●		●	●
	高潮警報	●	●	●	●	●	●		●	●		●			●			●
	大雨注意報															●	●	●
	雷注意報	○	○	○	○	○	○	○	○	○	○	○	○	○	○	○	○	○
	洪水注意報															●	●	●
2022/9/19 12:57	高潮注意報																●	
	暴風警報	○	○	○	○	○	○	○	○	○	○	○	○	○	○	○	○	○
	波浪警報	○	○	○	○	○	○		○	○		○			○		○	○
	高潮警報	○	○	○	○	○	○		○	○		○			○			○
	大雨注意報	●	●			●		●	●	●	●	●			●	○	○	○
	雷注意報	○	○	○	○	○	○	○	○	○	○	○	○	○	○	○	○	○
洪水注意報								●	●					●	○	○	○	
高潮注意報																	○	

発表時刻	警報・注意報	高松市	直島町	土庄町	小豆島町	さぬき市	東かがわ市	三木町	丸亀市	坂出市	善通寺市	宇多津町	綾川町	琴平町	多度津町	まんのう町	観音寺市	三豊市
2022/9/19 14:14	大雨警報																	浸
	洪水警報																	●
	暴風警報	○	○	○	○	○	○	○	○	○	○	○	○	○	○	○	○	○
	波浪警報	○	○	○	○	○	○		○	○		○			○		○	○
	高潮警報	○	○	○	○	○	○		○	○		○			○		○	○
	大雨注意報	○	○			○		○	○	○	○	○			○	○		○
	雷注意報	○	○	○	○	○	○	○	○	○	○	○	○	○	○	○	○	○
	洪水注意報								○	○					○	○		○
高潮注意報																	○	
2022/9/19 15:42	大雨警報																	浸
	洪水警報																	○
	暴風警報	○	○	○	○	○	○	○	○	○	○	○	○	○	○	○	○	○
	波浪警報	○	○	○	○	○	○		○	○		○			○		○	○
	高潮警報	○	○	○	○	○	○		○	○		○			○		○	○
	大雨注意報	○	○			○		○	○	○	○	○			○	○		○
	雷注意報	○	○	○	○	○	○	○	○	○	○	○	○	○	○	○	○	○
	洪水注意報								○	○					○	○		○
高潮注意報																	○	
2022/9/19 18:15	暴風警報	○	○	○	○	○	○	○	○	○	○	○	○	○	○	○	○	○
	波浪警報	○	○	○	○	○	○		○	○		○			○		○	○
	高潮警報	○	○	○	○	○	○		○	○		○			○		○	○
	大雨注意報	○	○			○		○	○	○	○	○			○	○	▼	○
	雷注意報	○	○	○	○	○	○	○	○	○	○	○	○	○	○	○	○	○
2022/9/19 20:28	暴風警報	○	○	○	○	○	○	○	○	○	○	○	○	○	○	○	○	○
	波浪警報	○	○	○	○	○	○		○	○		○			○		○	○
	高潮警報	○	○	○	○	○	○		○	○		○			○		○	○
	大雨注意報	解	解			解		解	解	解	解			解	解	○	○	
	雷注意報	○	○	○	○	○	○	○	○	○	○	○	○	○	○	○	○	○
2022/9/19 21:15	高潮警報								解	解		解			解			解
	大雨注意報																	○
	雷注意報	○	○	○	○	○	○	○	○	○	○	○	○	○	○	○	○	○
	強風注意報	▼	▼	▼	▼	▼	▼	▼	▼	▼	▼	▼	▼	▼	▼	▼	▼	▼
	波浪注意報	▼	▼	▼	▼	▼	▼		▼	▼		▼			▼		▼	▼
	洪水注意報															○	○	○
	高潮注意報	▼	▼	▼	▼	▼	▼										解	
2022/9/19 22:24	大雨注意報																	○
	雷注意報	解	解	解	解	解	解	解	解	解	解	解	解	解	解	解	解	解
	強風注意報	○	○	○	○	○	○	○	○	○	○	○	○	○	○	○	○	○
	波浪注意報	○	○	○	○	○	○		○	○		○			○		○	○
	洪水注意報															解	解	解
2022/9/20 04:10	大雨注意報																	解
	強風注意報	○	○	○	○	○	○	○	○	○	○	○	○	○	○	○	○	○
	波浪注意報	○	○	○	○	○	○		○	○		○			○		○	○
2022/9/20 10:05	強風注意報	解	解	解	解	解	解	解	解	解	解	解	解	解	解	解	解	解
	波浪注意報	解	解	解	解	解	解		解	解		解			解		解	解
2022/9/23 03:42	雷注意報	●	●	●	●	●	●	●	●	●	●	●	●	●	●	●	●	●
2022/9/23 15:15	雷注意報	解	解	解	解	解	解	解	解	解	解	解	解	解	解	解	解	解
	高潮注意報		●															
2022/9/23 23:10	高潮注意報		解															

発表時刻	警報・注意報	高松市	直島町	土庄町	小豆島町	さぬき市	東かがわ市	三木町	丸亀市	坂出市	善通寺市	宇多津町	綾川町	琴平町	多度津町	まんのう町	観音寺市	三豊市
2022/9/27 04:05	雷注意報	●	●	●	●	●	●	●	●	●	●	●	●	●	●	●	●	●
2022/9/27 07:45	大雨注意報								●	●					●			●
	雷注意報	○	○	○	○	○	○	○	○	○	○	○	○	○	○	○	○	○
2022/9/27 14:11	大雨注意報								解	解					解			解
	雷注意報	○	○	○	○	○	○	○	○	○	○	○	○	○	○	○	○	○
2022/9/27 15:54	雷注意報	○	○	○	○	○	○	○	○	○	○	○	○	○	○	○	○	○
	高潮注意報								●						●			●
2022/9/27 21:05	雷注意報	解	解	解	解	解	解	解	解	解	解	解	解	解	解	解	解	解
	高潮注意報								○						○			○
2022/9/28 01:30	高潮注意報								解						解			解
2022/9/28 03:52	高潮注意報								●						●			●
2022/9/28 14:12	高潮注意報								解						解			解
2022/9/29 07:14	高潮注意報								●						●			●
2022/9/29 14:43	高潮注意報								解						解			解

気象情報等発表状況

2022年9月

香川県(高松地方気象台発表)

発表日時	情報名
9月02日 11時35分	大潮による高い潮位に関する香川県潮位情報 第1号
9月03日 17時00分	香川県熱中症警戒アラート 第1号
9月03日 17時36分	令和4年 台風第11号に関する香川県気象情報 第1号
9月04日 05時00分	香川県熱中症警戒アラート 第2号
9月04日 06時38分	令和4年 台風第11号に関する香川県気象情報 第2号
9月04日 17時00分	香川県熱中症警戒アラート 第1号
9月04日 18時10分	令和4年 台風第11号に関する香川県気象情報 第3号
9月05日 05時00分	香川県熱中症警戒アラート 第2号
9月05日 06時16分	令和4年 台風第11号に関する香川県気象情報 第4号
9月05日 17時27分	令和4年 台風第11号に関する香川県気象情報 第5号
9月06日 05時58分	令和4年 台風第11号に関する香川県気象情報 第6号
9月06日 11時29分	令和4年 台風第11号に関する香川県気象情報 第7号
9月06日 14時05分	令和4年 台風第11号に関する香川県気象情報 第8号
9月16日 17時02分	令和4年 台風第14号に関する香川県気象情報 第1号
9月17日 06時18分	令和4年 台風第14号に関する香川県気象情報 第2号
9月17日 17時43分	令和4年 台風第14号に関する香川県気象情報 第3号
9月18日 06時11分	令和4年 台風第14号に関する香川県気象情報 第4号
9月18日 12時01分	令和4年 台風第14号に関する香川県気象情報 第5号
9月18日 14時09分	令和4年 台風第14号に関する香川県気象情報 第6号
9月18日 17時18分	令和4年 台風第14号に関する香川県気象情報 第7号
9月18日 18時39分	令和4年 台風第14号に関する香川県気象情報 第8号
9月18日 19時31分	令和4年 台風第14号に関する香川県気象情報 第9号
9月19日 00時35分	令和4年 台風第14号に関する香川県気象情報 第10号
9月19日 00時48分	香川県竜巻注意情報 第1号
9月19日 02時53分	香川県竜巻注意情報 第2号
9月19日 03時35分	令和4年 台風第14号に関する香川県気象情報 第11号
9月19日 03時48分	香川県竜巻注意情報 第3号
9月19日 05時55分	令和4年 台風第14号に関する香川県気象情報 第12号
9月19日 11時35分	令和4年 台風第14号に関する香川県気象情報 第13号
9月19日 17時03分	令和4年 台風第14号に関する香川県気象情報 第14号
9月19日 17時34分	令和4年 台風第14号に関する香川県気象情報 第15号
9月19日 23時40分	令和4年 台風第14号に関する香川県気象情報 第16号

土砂災害警戒情報発表状況

2022年9月

発表なし

指定河川洪水予報発表状況

2022年9月

発表なし

気象災害

2022年9月

【気象災害名】 洪水害 浸水害 山がけ崩れ害 落雷害

【気象現象名】 大雨 強雨 雷

【期日・期間】 2022年9月1日～9月2日

【気象概況】

前線が西日本に停滞し、前線に向かって暖かく湿った空気が流れ込み、香川県では、大気の状態が非常に不安定となり、大雨となった。

9月1日07時(降り始め)から9月2日12時までの降水量は多いところで、多度津で109.5ミリ(9月の月降水量の平年の約73%)、高松空港(香南)で98.0ミリ(9月の月降水量の平年の約46%)、綾川町滝宮(滝宮)で86.5ミリ(9月の月降水量の平年の約51%)を観測した。高松では60.0ミリ(9月の月降水量の平年の約36%)を観測した。

【災害概況】

- ・琴電琴平線は、落雷による停電で午後4時55分頃から全線で運転を見合わせ。
- ・JR予讃線は、電気的なトラブルや大雨の影響で断続的に運転を見合わせ、特急や普通列車など計15本が運休や部分運休、計18本が遅れ。
- ・高松市御厩町の本津川、本津古川、前田西町の横谷川と丸亀市飯野町の大東川の計4か所で護岸の崩れ。
- ・丸亀市本島町で県道に土砂が流入。
- ・高松市栗林町の栗林公園で落雷の影響で、監視カメラ1台などが破損。
- ・高松北高校等で落雷による被害3か所。
- ・高松市牟礼町で住家1棟が床上浸水、多度津町で住家2棟、店舗(非住家)1棟が床下浸水。
- ・高松市と丸亀市で停電(計約650戸)。
- ・高松市木太町で道路等が冠水。
- ・県内15区間の道路で、全面通行止めの規制。

【気象災害名】 洪水害 浸水害 落雷害

【気象現象名】 大雨 強雨 雷

【期日・期間】 2022年9月3日

【気象概況】

前線が山陰沖に停滞し、前線に向かって暖かく湿った空気が流れ込んだ。このため、香川県では、大気の状態が非常に不安定となり、大雨となった。

9月3日03時(降り始め)から9月3日24時までの降水量は多いところで、多度津で38.0ミリ、三豊市財田(財田)で25.0ミリ、高松空港(香南)で23.5ミリを観測した。解析雨量では9月3日00時～9月3日24時までの24時間に、善通寺市付近で約100ミリ、綾川町付近で約90ミリを解析した。

【災害概況】

- ・空の便は、午前11時45分羽田発高松行きが徳島へ目的地を変更、その折り返し便が欠航。
- ・多度津町弘田川で護岸の崩れ。
- ・善通寺市で住家1棟が床上浸水、住家5棟が床下浸水。
- ・県内1区間の道路で、全面通行止めの規制。

【気象災害名】 落雷害

【気象現象名】 雷

【期日・期間】 2022年9月4日

【気象概況】

高気圧に覆われるが、湿った空気の影響を受け、雨や雷雨のところがあった。

【災害概況】

- ・丸亀市と善通寺市で停電(計約1930戸)。

【気象災害名】 強風害 沿岸波浪害 山がけ崩れ害

【気象現象名】 強風 大雨 強雨

【期日・期間】 2022年9月17日～9月20日

【気象概況】

台風第14号は、9月14日03時に小笠原近海で熱帯低気圧が発達し台風となり、17日03時には大型で猛烈な強さに発達した。18日19時頃に大型で非常に強い勢力で鹿児島県鹿児島市付近に上陸し、九州地方を北上した。その後、暴風域を伴ったまま中国地方に進み、19日16時半頃には島根県出雲市付近に再上陸し、20日09時には日本の東で温帯低気圧に変わった。

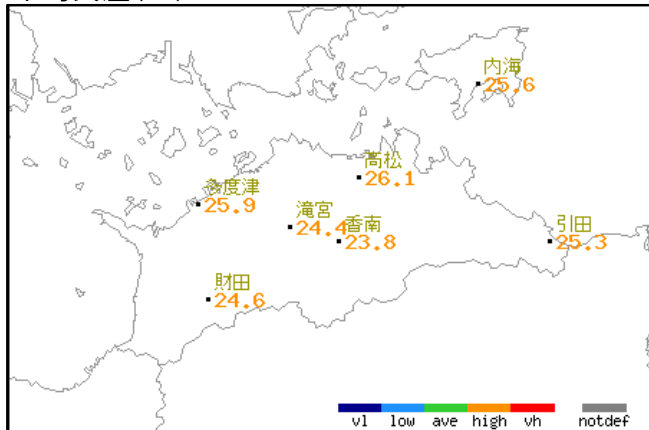
この台風により香川県では強風が吹き、東かがわ市引田(引田)で日最大瞬間風速の9月の観測史上1位の値を更新した。9月17日10時(降り始め)から9月20日06時までの降水量は最も多いところで、東かがわ市引田(引田)で97.0ミリを観測した。

【災害概況】

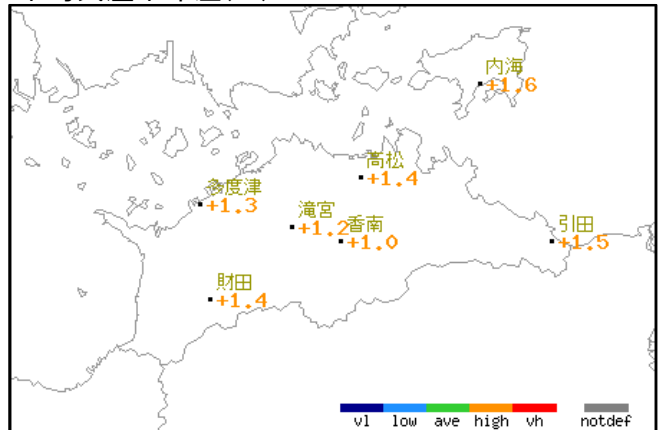
- ・県内8区間の道路で全面通行止めの規制。
- ・JR四国が9月19日午前中に限って一部の普通列車を運行した以外、陸海空の各社がほぼ全ての便を計画運休。
- ・さぬき市前山の県道で擁壁の崩れ。
- ・土庄町で防波堤先端部の被覆石の崩落。
- ・高松港のフェンス破損。
- ・園芸関係施設133棟で、全壊やハウス骨材の曲がり、ビニール破損。
- ・坂出市で70代女性が強風により転倒したバイクに足を挟まれ負傷、丸亀市で70代女性が強風にあおられ転倒し負傷、いずれも軽傷。
- ・土庄町、小豆島町など4市3町で停電(計約15480戸)。

2022年9月のアメダス気象分布図

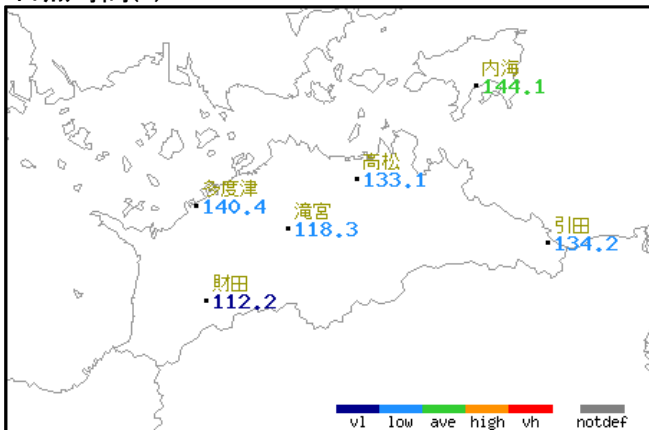
平均気温(°C)



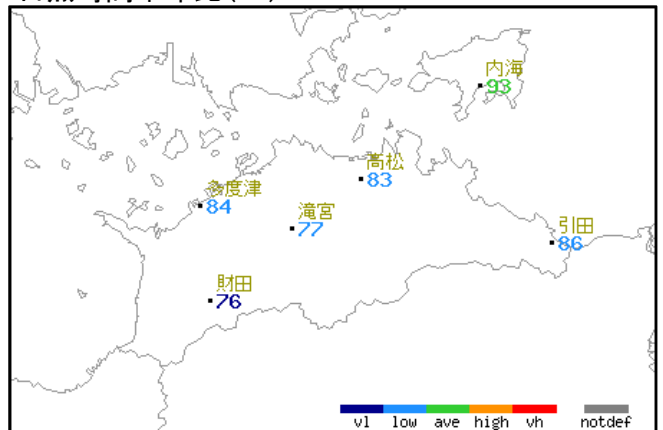
平均気温平年差(°C)



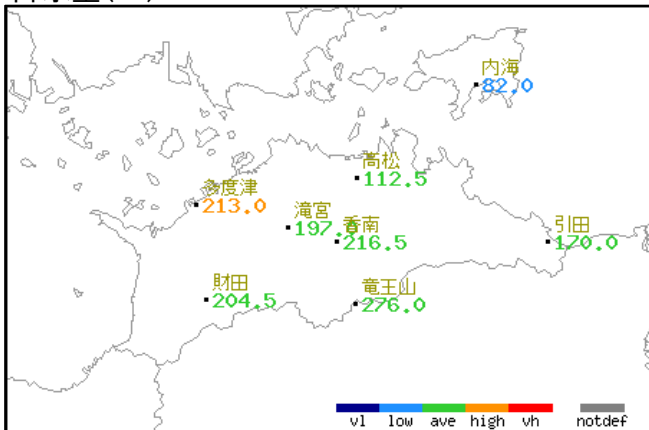
日照時間(h)



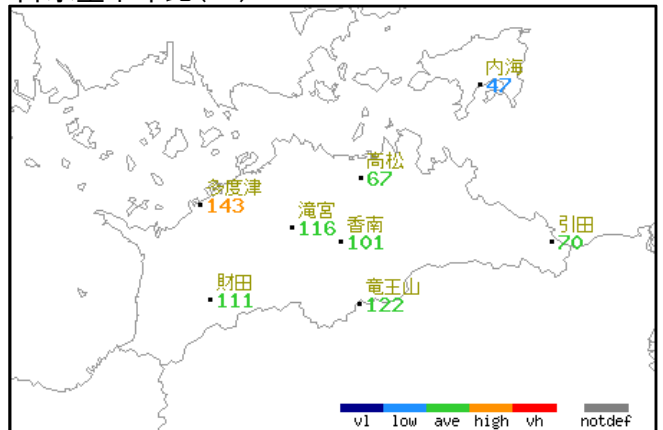
日照時間平年比(%)



降水量(mm)



降水量平年比(%)



階級区分(平年と比べ)

(かなり低い) (少ない) 低い 平年並 (多い) (かなり高い)

階級区分なし



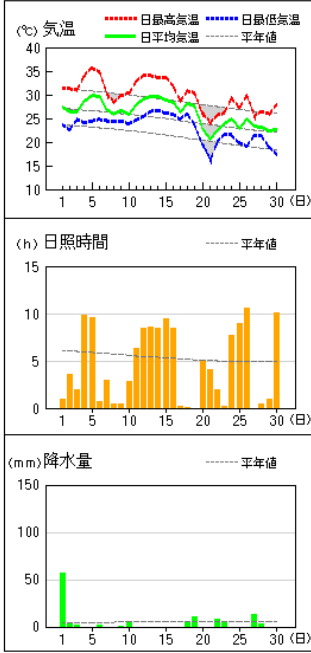
notdef (grey)

図中の記号

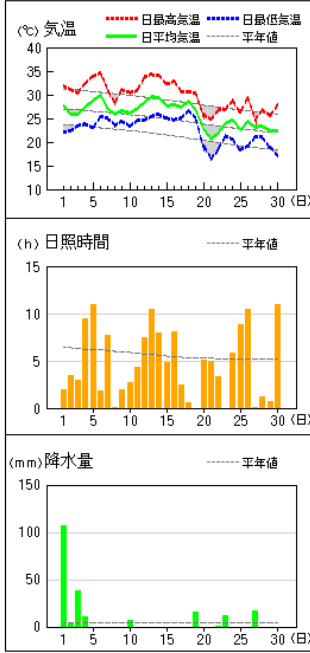
)	準正常値
]	資料不足値
X	欠測
//	平年値なし

アメダス 気象経過図：2022年09月01日-2022年09月30日

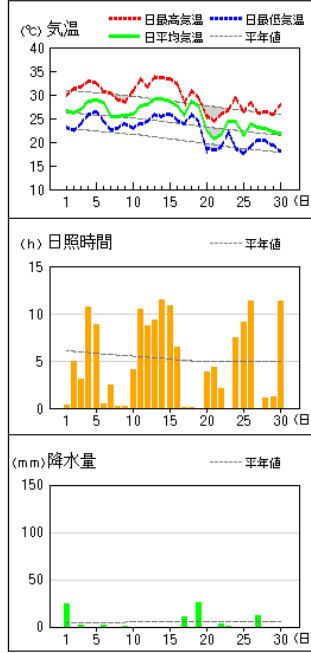
高松



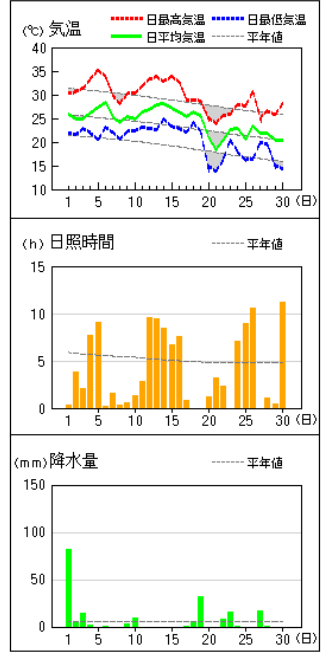
多度津



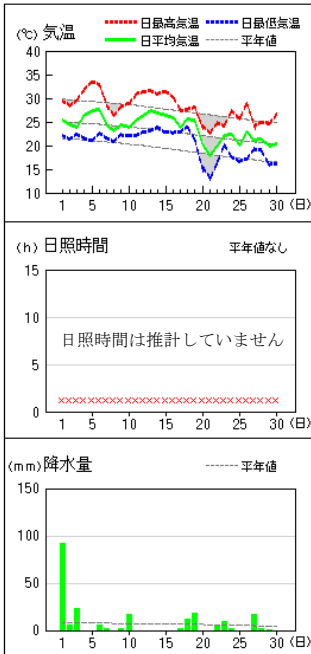
内海



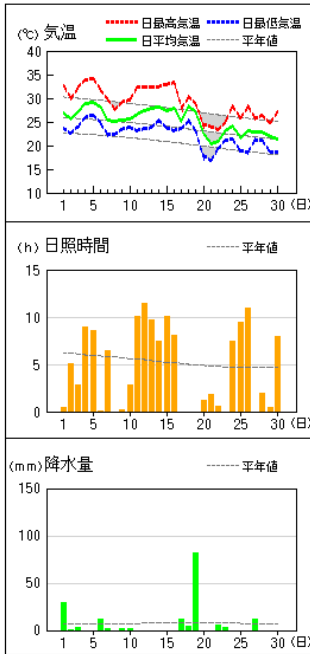
滝宮



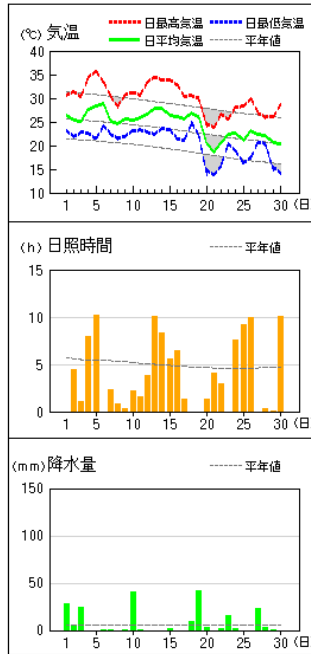
香南



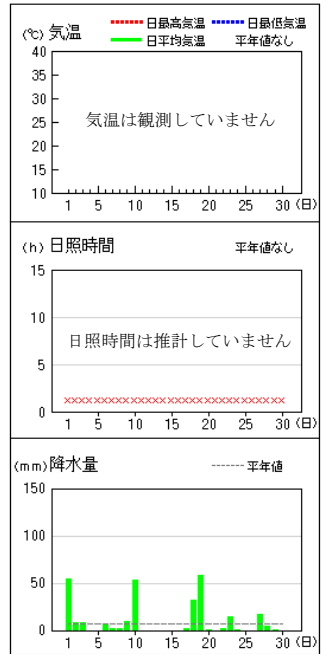
引田



財田



竜王山



情報のご案内

「香川県の気象」に記載されていない詳細なデータや最新のデータについては、気象庁ホームページをご覧ください。

<https://www.jma.go.jp/jma/index.html>

・過去の気象データ検索

<https://www.data.jma.go.jp/obd/stats/etrn/index.php>

「地点」、「年月日」、「データの種類」を選択することによって気温、降水量などの観測データを検索できます。また、天気概況、平年値、極値・順位値も検索できます。

・過去の気象データ・ダウンロード

<https://www.data.jma.go.jp/gmd/risk/obsdl/index.php>

昨日までの気象観測データの中から、数日間の平均・合計値などを集計、その値を平年値や最近の数年間の平均値と比較することができます。

結果は画面に表示、またはCSVファイルとしてダウンロードすることができます。

・県内の地震(震度1以上)

刊行物「香川県の地震」を発行していますので、そちらをご覧ください。

香川県の地震

https://www.data.jma.go.jp/takamatsu/3_bousai/shizengenshou/jishin/report/kagawaken_jishin.html

また、過去の地震は気象庁HPの「震度データベース検索」でご覧になれます。

震度データベース検索

<https://www.data.jma.go.jp/eqdb/data/shindo/index.php>

・潮 位(高松港)

過去の潮汐観測資料は、気象庁HPの「潮汐観測資料」でご覧になれます。

潮汐観測資料

<https://www.data.jma.go.jp/gmd/kaiyou/db/tide/genbo/index.php>

高松地方気象台の管理する観測所

気象観測所

地域 気象 観測所 番号	観測 所名	観測種目							所在地	北緯	東経	観測所 の海面 上の高 さ (m)	風向風 速計の 地上か らの高 さ (m)
		気温	湿度	風	日照 (推計)	日照	降水量	その他					
72086	高松							○* ¹	高松市サンポート3-33	34° 21.1′	134° 02.8′		
		○	○	○	○			○	高松市伏石町2016-29	34° 19.1′	134° 03.2′	9	17.5
72111	多度津	○	○	○	○			○	仲多度郡多度津町家中	34° 16.5′	133° 45.1′	4	12.1
72061	内海	○	○	○		○	○		小豆郡小豆島町西村甲	34° 28.3′	134° 16.4′	20	9.3
72121	滝宮	○		○		○	○		綾歌郡綾川町滝宮字山田	34° 14.2′	133° 55.4′	60	10.0
72126	香南	○		○			○		高松市香南町由佐	34° 12.8′	134° 00.9′	185	10.2
72146	引田	○	○	○		○	○		東かがわ市南野	34° 12.8′	134° 24.4′	12	10.0
72161	財田	○		○		○	○		三豊市財田町財田上	34° 07.2′	133° 46.3′	65	9.3
72176	竜王山							○	徳島県美馬市美馬町字入倉	34° 06.8′	134° 03.0′	1040	

・2018年2月から2023年10月までの「香川県の気象」の香南の「風向風速計の地上からの高さ」を10.0mから10.2mに修正しました(2023年12月6日)。

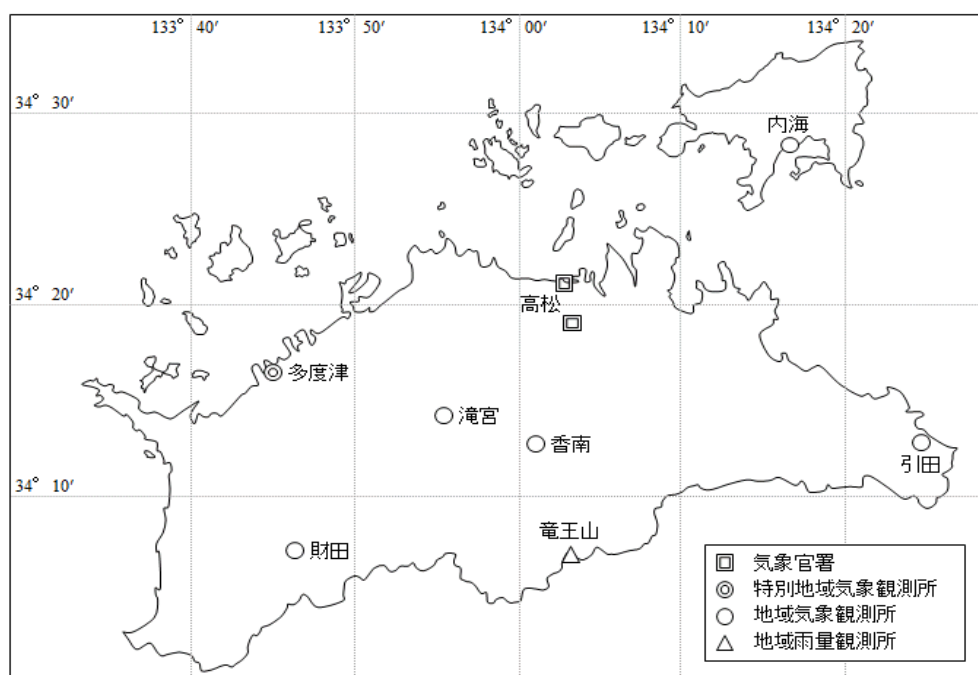
アメダス観測地点(高松・多度津を除く)における日照時間は、2021年3月2日から気象衛星観測から得る推計値に変更しました。

内海(2021年12月2日)と引田(2021年12月1日)の気象計を更新し、湿度の観測を開始しました。また、気象計の更新に伴い内海の「風向風速計の地上からの高さ」が9.3mに変わりました。

*¹ : 観測種目は天気、雲、視程、大気現象、季節現象

*² : 観測種目は気圧、日射量、積雪・降雪の深さ、生物季節、季節現象

*³ : 観測種目は気圧、天気、視程、大気現象



高松地方気象台の管理する観測所配置図

検潮所

名称	所在地	北緯	東経
高松	高松市北浜町	34° 21.1′	134° 03.4′

注：各観測所の緯度・経度は世界測地系によります。