

# 香 川 県 の 気 象

2023年

8月

◇◇◇◇◇ 目 次 ◇◇◇◇◇

資料の解説	1
香川県の気象概況	2
平年値との比較・階級区分表	3
香川県内の観測記録更新	3
特別警報・警報・注意報発表履歴表	4～11
気象情報等発表状況	12～13
土砂災害警戒情報発表状況	13
指定河川洪水予報発表状況	13
気象災害	13～16
アメダス気象分布図	17
アメダス気象経過図	18
情報のご案内	19
観測所の一覧表と配置図	20

高 松 地 方 気 象 台

## 資料の解説

「香川県の気象」に掲載されている資料は、高松地方気象台の管理する地域気象観測所(気象官署及び特別地域気象観測所の地上気象観測装置と有線ロボット気象計)及び地域雨量観測所(有線ロボット雨量計)により、自動的に観測された観測値<sup>\*</sup>から算出したものです(日界は24時です)。

なお、警報・注意報等各種発表状況以外は後日修正する場合があります。

気温	平均	平均気温(°C)	日平均値(毎正時の観測値(24回)の平均)の月平均
	最高	最高気温(°C)	日最高(低)気温(毎10分の前10分間極値(144個)及び毎10分の瞬間値(144個)の中から最高(低)値)
	最低	最低気温(°C)	
日照 <sup>*</sup>	日計	日照時間(h)	日合計値(毎正時の前1時間の合計)の月合計
降水量	日計	降水量(mm)	日合計値(毎正時の前1時間降水量(24回)の合計)の月合計
平年差/比		平年値との差/比	気温は平年値との差(°C) 日照時間及び降水量は平年値との比(%)

### 記号の説明

- : 現象なし
- ) : 準正常値(対象となる資料の一部が欠けているが、許容する資料数を満たす値)
- ] : 資料不足値(対象となる資料が許容する資料数を満たさない値)
- × : 欠測(期間内の観測結果が全て求められなかった場合)

<sup>\*</sup> アメダス観測地点(高松・多度津を除く)における日照時間は、2021年3月2日から気象衛星観測のデータを用いた「推計気象分布(日照時間)」から得る推計値としました。  
日照時間(実測値)と日照時間(推計値)は比較することはできません。

## 香川県の気象概況

2023年8月

高気圧に覆われて晴れた日もありましたが、台風や湿った空気、日射の影響で曇りや雨の降った日が多くなり、7日と15日は台風や台風周辺の湿った空気の影響で、17日、23日、28日、31日は低気圧や湿った空気の影響で大雨の降ったところがありました。降水量は多くの地点でかなり多くなりました。

【上旬】旬の前半は、高気圧に覆われて晴れた日が多くなりましたが、湿った空気や日射の影響で午後を中心に曇りや雨の降った日もありました。旬の後半は、台風第6号周辺の湿った空気の影響で曇りや雨の降った日があり、7日は大雨の降ったところがありました。また、平均気温は多くの地点でかなり高くなりました。

【中旬】旬のはじめと終わりは、高気圧に覆われて晴れた日もありましたが、旬の中頃は、台風第7号や湿った空気の影響で曇りや雨の降った日が多くなり、15日は台風第7号の影響で大雨が降りました。また、17日は気圧の谷や湿った空気の影響で大雨の降ったところがありました。降水量は多くの地点でかなり多くなりました。

【下旬】高気圧に覆われて午前を中心に晴れた日もありましたが、午後は湿った空気や日射の影響で曇りや雨の降った日が多くなり、23日と28日及び31日は大雨の降ったところがありました。

※2023年の春から夏にかけての天候経過を総合的に検討し、梅雨入りと梅雨明けの時期を確定しました。  
四国地方は5月29日ごろ梅雨入りしたとみられ、平年(6月5日ごろ)より7日早く、昨年(6月11日ごろ)より13日早くなりました。  
また、7月16日ごろ梅雨明けしたとみられ、平年(7月17日ごろ)より1日早く、昨年(7月22日ごろ)より6日早くなりました。

## 日々の天気概況

日付	気象概況	高松の天気概況	
		昼(06-18時)	夜(18-翌日06時)
1日	高気圧に覆われるが、湿った空気の影響を受ける	晴一時曇	薄曇一時晴
2日	高気圧に覆われるが、午後は湿った空気や日射の影響を受ける	晴一時曇	薄曇後晴
3日	高気圧に覆われるが、湿った空気や日射の影響を受ける	薄曇	晴
4日	高気圧に覆われるが、午後は湿った空気や日射の影響を受ける	晴	晴
5日	高気圧に覆われるが、午後は湿った空気や日射の影響を受ける	晴	晴後一時曇
6日	高気圧に覆われるが、湿った空気や日射の影響を受ける	晴	晴後時々曇一時雨
7日	台風第6号周辺の湿った空気の影響を受ける	雨一時曇	晴一時曇
8日	台風第6号周辺の湿った空気の影響を受ける	曇一時晴	晴後一時薄曇
9日	台風第6号周辺の湿った空気の影響を受ける	曇後時々晴	晴後薄曇
10日	台風第6号周辺の湿った空気の影響を受ける	晴時々薄曇	曇時々晴
11日	高気圧に覆われるが、湿った空気の影響を受ける	晴一時曇	晴
12日	高気圧に覆われる	晴	快晴
13日	高気圧に覆われるが、次第に台風第7号周辺の湿った空気の影響を受ける	快晴	曇時々晴一時雨
14日	台風第7号や台風周辺の湿った空気の影響を受ける	曇時々雨	雨一時曇
15日	台風第7号や台風周辺の湿った空気の影響を受ける	大雨	雨一時曇後晴
16日	高気圧に覆われるが、午後を中心に湿った空気や日射の影響を受ける	晴	曇一時晴後雨、雷を伴う
17日	気圧の谷や湿った空気の影響を受ける	雨後時々曇	曇時々晴後時々雨
18日	高気圧に覆われるが、一時的に湿った空気の影響を受ける	曇一時雨	曇一時雨後時々晴
19日	高気圧に覆われるが、一時的に湿った空気の影響を受ける	曇後晴	晴後一時曇
20日	高気圧に覆われるが、午後は湿った空気の影響を受ける	晴	晴後時々曇
21日	高気圧に覆われるが、午後は湿った空気や日射の影響を受ける	晴後一時薄曇	晴一時薄曇
22日	高気圧に覆われるが、午後は湿った空気や日射の影響を受ける	晴一時薄曇	晴時々曇
23日	低気圧や湿った空気の影響を受ける	大雨、雷を伴う	曇後一時晴
24日	湿った空気の影響を受ける	曇一時晴	曇後一時雨
25日	湿った空気の影響を受ける	曇後一時雨、雷を伴う	晴一時曇
26日	高気圧に覆われるが、午後は湿った空気や日射の影響を受ける	晴後一時薄曇、雷を伴う	晴後一時曇
27日	高気圧に覆われるが、湿った空気や日射の影響を受ける	晴一時曇	晴後一時薄曇
28日	高気圧に覆われるが、午後は湿った空気や日射の影響を受ける	薄曇時々晴、雷を伴う	薄曇後晴
29日	高気圧に覆われるが、午後は湿った空気や日射の影響を受ける	晴	晴時々曇一時雨
30日	湿った空気の影響を受ける	曇一時晴後一時雨	雨時々曇
31日	湿った空気の影響を受ける	曇時々雨	曇

## 平年値との比較・階級区分表

2023年8月

要素		高 松				多 度 津			
		上 旬	中 旬	下 旬	月	上 旬	中 旬	下 旬	月
平均気温 (°C)	本 年	30.7	29.5	28.9	29.7	30.1	28.8	28.2	29.0
	平 年	29.2	28.8	27.9	28.6	28.8	28.5	27.8	28.3
	平年差(°C)	+1.5	+0.7	+1.0	+1.1	+1.3	+0.3	+0.4	+0.7
	階級区分	かなり高い	高い	高い	高い	かなり高い	平年並	平年並	平年並
日照時間 (h)	本 年	89.7	68.1	69.7	227.5	81.4	70.0	73.5	224.9
	平 年	76.5	71.4	73.3	221.2	80.6	75.1	77.8	233.5
	平年比(%)	117	95	95	103	101	93	94	96
	階級区分	平年並	平年並	平年並	平年並	平年並	平年並	平年並	平年並
降水量 (mm)	本 年	26.0	153.0	67.0	246.0	55.0	90.0	16.0	161.0
	平 年	42.1	25.1	38.8	106.0	28.7	27.9	32.3	88.9
	平年比(%)	62	610	173	232	192	323	50	181
	階級区分	平年並	かなり多い	多い	かなり多い	多い	多い	平年並	多い

## 香川県内の観測記録更新

2023年8月

地点名	要素	順位	値	起日	従来の極値	統計開始年
高松	日最低気温の高い方から(°C)	1	29.4	10日	29.3 (2017年8月25日)	1942年
多度津	日最低気温の高い方から(°C)	1	29.1	9日	28.7 (2017年8月25日)	1892年
内海	日降水量(mm)	1	263.0	15日	243.0 (2003年8月8日)	1976年
滝宮	日最低気温の高い方から(°C)	1	28.2	9日	27.2 (1983年8月1日)	1978年
香南	日最低気温の高い方から(°C)	1	27.0	9日	26.5 (2017年8月25日)	2003年
引田	日最高気温の高い方から(°C)	1	37.0	1日	37.0 (1984年8月13日)	1978年
引田	日最低気温の高い方から(°C)	1	28.0	9日	27.5 (2018年8月22日)	1978年
竜王山	日降水量(mm)	1	260.0	15日	244.0 (2001年8月21日)	1976年

※極値(当月における1位の値)のみを記載します。

極値以外は19ページ「情報のご案内」にある「過去の気象データ検索」をご利用ください。

※アメダス観測地点(高松・多度津を除く)における「日照時間」は推計値に変更し統計を切断了しました。

この理由により比較する近年の値が少ないため、当分の間、極値の記載を省略します。

※内海(2021年12月2日)と引田(2021年12月1日)及び滝宮(2023年6月6日)と財田(2023年6月7日)は気象計を更新し、

湿度の観測を開始しています。しかし、比較する近年の値が少ないため、当分の間、極値の記載を省略します。

2023年8月の特別警報・警報・注意報 発表履歴表

●:発表 ◇:特別警報から警報 ▽:特別警報から注意報 ▼:警報から注意報 ○:継続 解:解除  
 特別警報と警報 浸:浸水害 土:土砂災害 土浸:土砂災害、浸水害 斜体字:発表 下線:特別警報から警報

発表時刻	警報・注意報	高松市	直島町	土庄町	小豆島町	さぬき市	東かがわ市	三木町	丸亀市	坂出市	善通寺市	宇多津町	綾川町	琴平町	多度津町	まんのう町	観音寺市	三豊市
2023/8/1 06:34	雷注意報	●	●	●	●	●	●	●	●	●	●	●	●	●	●	●	●	●
2023/8/1 15:42	雷注意報	○	○	○	○	○	○	○	○	○	○	○	○	○	○	○	○	○
	高潮注意報	●	●						●			●			●		●	●
2023/8/1 19:53	雷注意報	解	解	解	解	解	解	解	解	解	解	解	解	解	解	解	解	解
	高潮注意報	○	○						○			○			○		○	○
2023/8/2 01:09	高潮注意報	解	解						解			解			解		解	解
2023/8/2 07:51	雷注意報	●	●	●	●	●	●	●	●	●	●	●	●	●	●	●	●	●
2023/8/2 15:55	雷注意報	○	○	○	○	○	○	○	○	○	○	○	○	○	○	○	○	○
	高潮注意報	●	●						●			●			●		●	●
2023/8/2 20:49	雷注意報	解	解	解	解	解	解	解	解	解	解	解	解	解	解	解	解	解
	高潮注意報	○	○						○			○			○		○	○
2023/8/3 02:21	高潮注意報	解	解						解			解			解		解	解
2023/8/3 06:40	雷注意報	●	●	●	●	●	●	●	●	●	●	●	●	●	●	●	●	●
2023/8/3 15:08	雷注意報	○	○	○	○	○	○	○	○	○	○	○	○	○	○	○	○	○
	高潮注意報	●	●	●	●				●			●			●		●	●
	大雨注意報																●	●
2023/8/3 16:16	雷注意報	○	○	○	○	○	○	○	○	○	○	○	○	○	○	○	○	○
	洪水注意報															●	●	●
	高潮注意報	○	○	○	○				○			○			○		○	○
2023/8/3 16:58	大雨注意報														●		○	○
	雷注意報	○	○	○	○	○	○	○	○	○	○	○	○	○	○	○	○	○
	洪水注意報														●	○	○	○
	高潮注意報	○	○	○	○				○			○			○		○	○
2023/8/3 17:45	大雨注意報														○		解	解
	雷注意報	○	○	○	○	○	○	○	○	○	○	○	○	○	○	○	○	○
	洪水注意報														○	解	解	○
	高潮注意報	○	○	○	○				○			○			○		○	○
2023/8/3 19:22	大雨注意報														解			
	雷注意報	解	解	解	解	解	解	解	解	解	解	解	解	解	解	解	解	解
	洪水注意報														解			解
	高潮注意報	○	○	○	○				○			○			○		○	○
2023/8/4 02:57	高潮注意報	解	解	解	解				解			解			解		解	解
2023/8/4 06:11	雷注意報	●	●	●	●	●	●	●	●	●	●	●	●	●	●	●	●	●
2023/8/4 15:16	雷注意報	○	○	○	○	○	○	○	○	○	○	○	○	○	○	○	○	○
	高潮注意報	●	●						●			●			●		●	●
2023/8/4 20:50	雷注意報	解	解	解	解	解	解	解	解	解	解	解	解	解	解	解	解	解
	高潮注意報	○	○						○			○			○		○	○
2023/8/5 03:51	高潮注意報	解	解						解			解			解		解	解
2023/8/5 07:16	雷注意報	●	●	●	●	●	●	●	●	●	●	●	●	●	●	●	●	●
2023/8/5 15:56	雷注意報	○	○	○	○	○	○	○	○	○	○	○	○	○	○	○	○	○
	高潮注意報	●	●						●			●			●		●	●
2023/8/5 19:53	雷注意報	解	解	解	解	解	解	解	解	解	解	解	解	解	解	解	解	解
	高潮注意報		○						○						○		○	○
2023/8/6 03:29	高潮注意報		解						解						解		解	解
2023/8/6 07:10	雷注意報	●	●	●	●	●	●	●	●	●	●	●	●	●	●	●	●	●
2023/8/6 16:08	雷注意報	○	○	○	○	○	○	○	○	○	○	○	○	○	○	○	○	○
2023/8/7 09:21	大雨注意報																●	●
	雷注意報	○	○	○	○	○	○	○	○	○	○	○	○	○	○	○	○	○
	洪水注意報																●	●

発表時刻	警報・注意報	高松市	直島町	土庄町	小豆島町	さぬき市	東かがわ市	三木町	丸亀市	坂出市	善通寺市	宇多津町	綾川町	琴平町	多度津町	まんのう町	観音寺市	三豊市	
2023/8/7 10:53	大雨注意報																○	○	
	雷注意報	○	○	○	○	○	○	○	○	○	○	○	○	○	○	○	○	○	○
	強風注意報			●	●	●	●	●											
	波浪注意報			●	●	●	●												
	洪水注意報																	○	○
2023/8/7 15:51	大雨注意報																	解	解
	雷注意報	○	○	○	○	○	○	○	○	○	○	○	○	○	○	○	○		
	強風注意報			解	解	解	解	解											
	波浪注意報			解	解	解	解												
	洪水注意報																	解	解
2023/8/8 10:13	雷注意報	○	○	○	○	○	○	○	○	○	○	○	○	○	○	○	○	○	○
	強風注意報	●	●	●	●	●	●	●	●	●	●	●	●	●	●	●	●	●	●
	波浪注意報	●	●	●	●	●	●		●	●		●			●		●	●	
2023/8/9 04:09	雷注意報	○	○	○	○	○	○	○	○	○	○	○	○	○	○	○	○	○	○
	強風注意報	○	○	○	○	○	○	○	○	○	○	○	○	○	○	○	○	○	○
	波浪注意報	○	○	○	○	○	○		○	○		○			○		○	○	
2023/8/9 21:22	雷注意報	○	○	○	○	○	○	○	○	○	○	○	○	○	○	○	○	○	○
	強風注意報	○	○	○	○	○	○	○	○	○	○	○	○	○	○	○	○	○	○
	波浪注意報	○	○	○	○	○	○		○	○		○			○		○	○	
2023/8/10 10:16	雷注意報	○	○	○	○	○	○	○	○	○	○	○	○	○	○	○	○	○	○
	強風注意報	解	解	○	○	○	○		解	解	解	解	解	解	解	解	解	解	
	波浪注意報	解	解	○	○	○	○		解	解	解	解	解	解	解	解	解	解	
2023/8/10 21:21	雷注意報	解	解	○	○	○	○	解	解	解	解	解	解	解	解	解	解	解	
	強風注意報			解	解	解	解	解											
	波浪注意報			解	解	解	解												
2023/8/13 15:14	高潮注意報		●																
2023/8/13 23:24	高潮注意報		解																
2023/8/14 00:13	雷注意報	●	●	●	●	●	●	●	●	●	●	●	●	●	●	●	●	●	●
2023/8/14 14:01	雷注意報	○	○	○	○	○	○	○	○	○	○	○	○	○	○	○	○	○	○
	強風注意報	●	●	●	●	●	●	●	●	●	●	●	●	●	●	●	●	●	●
	波浪注意報	●	●	●	●	●	●		●	●		●			●		●	●	
2023/8/14 15:12	雷注意報	○	○	○	○	○	○	○	○	○	○	○	○	○	○	○	○	○	○
	強風注意報	○	○	○	○	○	○	○	○	○	○	○	○	○	○	○	○	○	○
	波浪注意報	○	○	○	○	○	○		○	○		○			○		○	○	
	高潮注意報		●																
2023/8/14 16:25	雷注意報	○	○	○	○	○	○	○	○	○	○	○	○	○	○	○	○	○	○
	強風注意報	○	○	○	○	○	○	○	○	○	○	○	○	○	○	○	○	○	○
	波浪注意報	○	○	○	○	○	○		○	○		○			○		○	○	
	高潮注意報		○																
2023/8/14 18:30	大雨注意報	●	●	●	●	●	●	●	●	●	●	●	●	●	●	●	●	●	●
	雷注意報	○	○	○	○	○	○	○	○	○	○	○	○	○	○	○	○	○	○
	強風注意報	○	○	○	○	○	○	○	○	○	○	○	○	○	○	○	○	○	○
	波浪注意報	○	○	○	○	○	○		○	○		○			○		○	○	
	洪水注意報	●	●	●	●	●	●	●	●	●	●	●	●	●	●	●	●	●	●
	高潮注意報		○																
2023/8/14 21:50	暴風警報	●	●	●	●	●	●	●	●	●	●	●	●	●	●	●	●	●	●
	波浪警報	●	●	●	●	●	●		●	●		●			●		●	●	
	大雨注意報	○	○	○	○	○	○	○	○	○	○	○	○	○	○	○	○	○	○
	雷注意報	○	○	○	○	○	○	○	○	○	○	○	○	○	○	○	○	○	○
	洪水注意報	○	○	○	○	○	○	○	○	○	○	○	○	○	○	○	○	○	○
	高潮注意報		○																
2023/8/14 23:39	暴風警報	○	○	○	○	○	○	○	○	○	○	○	○	○	○	○	○	○	○
	波浪警報	○	○	○	○	○	○		○	○		○			○		○	○	
	大雨注意報	○	○	○	○	○	○	○	○	○	○	○	○	○	○	○	○	○	○
	雷注意報	○	○	○	○	○	○	○	○	○	○	○	○	○	○	○	○	○	○
	洪水注意報	○	○	○	○	○	○	○	○	○	○	○	○	○	○	○	○	○	○
	高潮注意報		解																

発表時刻	警報・注意報	高松市	直島町	土庄町	小豆島町	さぬき市	東かがわ市	三木町	丸亀市	坂出市	善通寺市	宇多津町	綾川町	琴平町	多度津町	まんのう町	観音寺市	三豊市
2023/8/15 04:06	暴風警報	○	○	○	○	○	○	○	○	○	○	○	○	○	○	○	○	○
	波浪警報	○	○	○	○	○	○		○	○		○			○		○	○
	大雨注意報	○	○	○	○	○	○	○	○	○	○	○	○	○	○	○	○	○
	雷注意報	○	○	○	○	○	○	○	○	○	○	○	○	○	○	○	○	○
	洪水注意報	○	○	○	○	○	○	○	○	○	○	○	○	○	○	○	○	○
2023/8/15 06:04	大雨警報					土	土	土										
	暴風警報	○	○	○	○	○	○	○	○	○	○	○	○	○	○	○	○	○
	波浪警報	○	○	○	○	○	○		○	○		○			○		○	○
	大雨注意報	○	○	○	○				○	○	○	○	○	○	○	○	○	○
	雷注意報	○	○	○	○	○	○	○	○	○	○	○	○	○	○	○	○	○
2023/8/15 08:04	洪水注意報	○	○	○	○	○	○	○	○	○	○	○	○	○	○	○	○	○
	大雨警報	土				土	土	土										
	洪水警報	●						●										
	暴風警報	○	○	○	○	○	○	○	○	○	○	○	○	○	○	○	○	○
	波浪警報	○	○	○	○	○	○		○	○		○			○		○	○
2023/8/15 09:57	大雨注意報		○	○	○				○	○	○	○	○	○	○	○	○	○
	雷注意報	○	○	○	○	○	○	○	○	○	○	○	○	○	○	○	○	○
	洪水注意報		○	○	○				○	○	○	○	○	○	○	○	○	○
	大雨警報	土				土	土	土										
	洪水警報	○				●	●	○										
2023/8/15 10:33	暴風警報	○	○	○	○	○	○	○	○	○	○	○	○	○	○	○	○	○
	波浪警報	○	○	○	○	○	○		○	○		○			○		○	○
	大雨注意報		○	○	○				○	○	○	○	○	○	○	○	○	○
	雷注意報	○	○	○	○	○	○	○	○	○	○	○	○	○	○	○	○	○
	洪水注意報		○	○	○				○	○	○	○	○	○	○	○	○	○
2023/8/15 11:36	大雨警報	土			土	土	土	土										
	洪水警報	○				○	○	○										
	暴風警報	○	○	○	○	○	○	○	○	○	○	○	○	○	○	○	○	○
	波浪警報	○	○	○	○	○	○		○	○		○			○		○	○
	大雨注意報		○	○					○	○	○	○	○	○	○	○	○	○
2023/8/15 11:59	雷注意報	○	○	○	○	○	○	○	○	○	○	○	○	○	○	○	○	○
	洪水注意報		○	○	○				○	○	○	○	○	○	○	○	○	○
	大雨警報	土			土	土	土	土										
	洪水警報	○				○	○	○										
	暴風警報	○	○	○	○	○	○	○	○	○	○	○	○	○	○	○	○	○

発表時刻	警報・注意報	高松市	直島町	土庄町	小豆島町	さぬき市	東かがわ市	三木町	丸亀市	坂出市	善通寺市	宇多津町	綾川町	琴平町	多度津町	まんのう町	観音寺市	三豊市
2023/8/15 12:40	大雨警報	土浸		土	土	土	土	土										
	洪水警報	○				○	○	○										
	暴風警報	○	○	○	○	○	○	○	○	○	○	○	○	○	○	○	○	○
	波浪警報	○	○	○	○	○	○		○	○		○			○		○	○
	大雨注意報		○						○	○		○		○	○	○	○	○
	雷注意報	○	○	○	○	○	○	○	○	○	○	○	○	○	○	○	○	○
洪水注意報		○	○	○				○	○		○		○	○	○	○	○	
2023/8/15 14:02	大雨警報	土浸		土	土	土	土	土								土		
	洪水警報	○				○	○	○										
	暴風警報	○	○	○	○	○	○	○	○	○	○	○	○	○	○	○	○	○
	波浪警報	○	○	○	○	○	○		○	○		○			○		○	○
	大雨注意報		○						○	○		○		○	○		○	○
	雷注意報	○	○	○	○	○	○	○	○	○	○	○	○	○	○	○	○	○
洪水注意報		○	○	○				○	○		○		○	○	○	○	○	
2023/8/15 15:35	大雨警報	土浸		土	土	土	土	土								土		
	洪水警報	○				○	○	○										
	暴風警報	○	○	○	○	○	○	○	○	○	○	○	○	○	○	○	○	○
	波浪警報	○	○	○	○	○	○		○	○		○			○		○	○
	大雨注意報		○						○	○		○		○	○		○	○
	雷注意報	○	○	○	○	○	○	○	○	○	○	○	○	○	○	○	○	○
	洪水注意報		○	○	○				○	○		○		○	○	○	○	○
	高潮注意報	●	●	●	●				●			●			●			●
2023/8/15 16:20	大雨警報	土浸		土	土	土	土	土								土		
	洪水警報	○				○	○	○										
	大雨注意報		○						○	○		○		○	○		○	○
	雷注意報	○	○	○	○	○	○	○	○	○	○	○	○	○	○	○	○	○
	強風注意報	▼	▼	▼	▼	▼	▼	▼	▼	▼	▼	▼	▼	▼	▼	▼	▼	▼
	波浪注意報	▼	▼	▼	▼	▼	▼		▼	▼		▼			▼		▼	▼
	洪水注意報		○	○	○				○	○		○		○	○	○	○	○
	高潮注意報	○	○	○	○				○			○			○			○
2023/8/15 17:23	大雨警報	土		土	土	土	土	土								土		
	大雨注意報		○						○	○		解	○	○	○		○	○
	雷注意報	○	○	○	○	○	○	○	○	○	○	○	○	○	○	○	○	○
	強風注意報	○	○	○	○	○	○	○	○	○	○	○	○	○	○	○	○	○
	波浪注意報	○	○	○	○	○	○		○	○		○			○		○	○
	洪水注意報	▼	解	○	○	▼	▼	▼	解	解	解	解	解	解	解	○	解	○
	高潮注意報	○	○	○	○				○			○			○			○
2023/8/15 19:09	大雨警報				土											土		
	大雨注意報	▼	○	▼		▼	▼	▼	解	○	解		○	○	解		解	○
	雷注意報	解	解	解	解	解	解	解	解	解	解	解	解	解	解	解	解	解
	強風注意報	○	○	○	○	○	○	○	○	○	○	○	○	○	○	○	○	○
	波浪注意報	○	○	○	○	○	○		○	○		○			○		○	○
	洪水注意報	解		解	解	解	解	解								解		解
高潮注意報	○	○	○	○				○			○			○			○	
2023/8/15 22:09	大雨注意報	○	○	○	▼	○	○	○					○	○		▼		○
	強風注意報	○	○	○	○	○	○	○	○	○	○	○	○	○	○	○	○	○
	波浪注意報	○	○	○	○	○	○		○	○		○			○		○	○
	高潮注意報	○	○	○	○				○			○			○			○
2023/8/16 00:50	大雨注意報	○	解	解	○	○	○	○		解			解	解		○		解
	強風注意報	○	○	○	○	○	○	○	○	○	○	○	○	○	○	○	○	○
	波浪注意報	○	○	○	○	○	○	○	○	○	○	○	○	○	○	○	○	○
	高潮注意報	解	解	解	解				解			解			解			解



発表時刻	警報・注意報	高松市	直島町	土庄町	小豆島町	さぬき市	東かがわ市	三木町	丸亀市	坂出市	善通寺市	宇多津町	綾川町	琴平町	多度津町	まんのう町	観音寺市	三豊市
2023/8/16 04:05	大雨注意報	解			解	解	解	解	解	解	解	解	解	解	解	解	解	解
	強風注意報	解	解	解	解	解	解	解	解	解	解	解	解	解	解	解	解	解
	波浪注意報	解	解	解	解	解	解		解	解		解			解	解	解	解
2023/8/16 07:10	雷注意報	●	●	●	●	●	●	●	●	●	●	●	●	●	●	●	●	●
2023/8/16 16:00	大雨注意報															●		
	雷注意報	○	○	○	○	○	○	○	○	○	○	○	○	○	○	○	○	○
2023/8/16 16:27	高潮注意報	●	●															
	大雨注意報	●														○		
2023/8/16 17:54	雷注意報	○	○	○	○	○	○	○	○	○	○	○	○	○	○	○	○	○
	高潮注意報	○	○															
2023/8/17 01:18	大雨注意報	○	○	○	○	○	○	○	○	○	○	○	○	○	○	○	○	○
	高潮注意報	解	解															
2023/8/17 02:23	大雨注意報	●							●	●	●			●		●		●
	雷注意報	○	○	○	○	○	○	○	○	○	○	○	○	○	○	○	○	○
2023/8/17 06:09	洪水注意報	●							●	●		●						
	大雨注意報	○							○	○	○		●	○		○	●	○
2023/8/17 07:40	雷注意報	○	○	○	○	○	○	○	○	○	○	○	○	○	○	○	○	○
	洪水注意報	解							解	解		解					●	●
2023/8/17 08:29	大雨警報													±		±		±
	大雨注意報	○						●	○	○	○	○	○				○	○
2023/8/17 09:17	雷注意報	○	○	○	○	○	○	○	○	○	○	○	○	○	○	○	○	○
	洪水注意報								○	○			○					
2023/8/17 14:47	大雨警報								±	±				±		±		±
	大雨注意報	○	○	○	○	○	○	○	▼	○	▼	○	○				○	▼
2023/8/17 22:28	雷注意報	○	○	○	○	○	○	○	○	○	○	○	○	○	○	○	○	○
	洪水注意報								解	解		解	解		解	解	解	解
2023/8/18 05:13	大雨警報													±		±		±
	大雨注意報	○	○	○	○	○	○	○	○	○	○	○	○				○	○
2023/8/18 07:02	雷注意報	○	○	○	○	○	○	○	○	○	○	○	○	○	○	○	○	○
	洪水注意報													▼	解	▼	○	▼
2023/8/18 10:03	大雨注意報								解	解			解		解	解	解	解
	雷注意報	○	○	○	○	○	○	○	○	○	○	○	○	○	○	○	○	○
2023/8/18 20:25	雷注意報	解	解	解	解	解	解	解	解	解	解	解	解	解	解	解	解	解
2023/8/19 06:27	雷注意報	●	●	●	●	●	●	●	●	●	●	●	●	●	●	●	●	●
2023/8/19 20:03	雷注意報	解	解	解	解	解	解	解	解	解	解	解	解	解	解	解	解	解
2023/8/20 07:02	雷注意報	●	●	●	●	●	●	●	●	●	●	●	●	●	●	●	●	●
2023/8/20 21:14	雷注意報	解	解	解	解	解	解	解	解	解	解	解	解	解	解	解	解	解
2023/8/20 22:12	雷注意報	●	●	●	●	●	●	●	●	●	●	●	●	●	●	●	●	●
2023/8/20 22:41	雷注意報	○	○	○	○	○	○	○	○	○	○	○	○	○	○	○	○	○
	洪水注意報																	●
2023/8/20 23:46	雷注意報	○	○	○	○	○	○	○	○	○	○	○	○	○	○	○	○	○
	洪水注意報																	解

発表時刻	警報・注意報	高松市	直島町	土庄町	小豆島町	さぬき市	東かがわ市	三木町	丸亀市	坂出市	善通寺市	宇多津町	綾川町	琴平町	多度津町	まんのう町	観音寺市	三豊市
2023/8/21 04:18	雷注意報	○	○	○	○	○	○	○	○	○	○	○	○	○	○	○	○	○
2023/8/21 20:58	雷注意報	○	○	○	○	○	○	○	○	○	○	○	○	○	○	○	○	○
2023/8/21 22:35	雷注意報	解	解	解	解	解	解	解	解	解	解	解	解	解	解	解	解	解
2023/8/22 07:37	雷注意報	●	●	●	●	●	●	●	●	●	●	●	●	●	●	●	●	●
2023/8/23 04:58	雷注意報	○	○	○	○	○	○	○	○	○	○	○	○	○	○	○	○	○
2023/8/23 11:42	大雨注意報									●	●							
	雷注意報	○	○	○	○	○	○	○	○	○	○	○	○	○	○	○	○	○
	洪水注意報									●	●							
2023/8/23 14:50	大雨警報	浸																
	大雨注意報							●		○								
	雷注意報	○	○	○	○	○	○	○	○	○	○	○	○	○	○	○	○	○
	洪水注意報	●								○								
2023/8/23 15:28	大雨警報	浸																
	大雨注意報		●					○		○		○						
	雷注意報	○	○	○	○	○	○	○	○	○	○	○	○	○	○	○	○	○
2023/8/23 18:01	洪水注意報	○						●		○								
	大雨注意報	▼	解					○		解		解						
	雷注意報	○	○	○	○	○	○	○	○	○	○	○	○	○	○	○	○	○
2023/8/23 21:06	洪水注意報	○						解		解		解						
	雷注意報	○	○	○	○	○	○	○	○	○	○	○	○	○	○	○	○	○
2023/8/24 16:11	雷注意報	○	○	○	○	○	○	○	○	○	○	○	○	○	○	○	○	○
2023/8/25 09:55	雷注意報	○	○	○	○	○	○	○	○	○	○	○	○	○	○	○	○	○
2023/8/25 15:50	大雨注意報											●			●			
	雷注意報	○	○	○	○	○	○	○	○	○	○	○	○	○	○	○	○	○
	洪水注意報															●		
2023/8/25 17:27	大雨注意報											○			○	●	●	
	雷注意報	○	○	○	○	○	○	○	○	○	○	○	○	○	○	○	○	○
	洪水注意報															○	●	●
2023/8/25 19:51	大雨注意報											解			解	解	解	
	雷注意報	○	○	○	○	○	○	○	○	○	○	○	○	○	○	○	○	○
	洪水注意報														解	解	解	
2023/8/26 12:57	大雨注意報										●		●		●			
	雷注意報	○	○	○	○	○	○	○	○	○	○	○	○	○	○	○	○	○
	洪水注意報										●		●		●			
2023/8/26 13:42	大雨注意報								●		○		●		○			●
	雷注意報	○	○	○	○	○	○	○	○	○	○	○	○	○	○	○	○	○
	洪水注意報										○		●		○			
2023/8/26 14:01	大雨警報												土		土			
	洪水警報												●					
	大雨注意報								○		○		○		○			○
	雷注意報	○	○	○	○	○	○	○	○	○	○	○	○	○	○	○	○	○
2023/8/26 14:13	洪水注意報								●				○		○			
	大雨警報								土			土		土				
	洪水警報								●			○						
	大雨注意報									○			○					○
2023/8/26 15:57	雷注意報	○	○	○	○	○	○	○	○	○	○	○	○	○	○	○	○	○
	洪水注意報																	
	大雨警報								土			土		土				
	洪水警報								○			○						
2023/8/26 15:57	大雨注意報									解		解						解
	雷注意報	○	○	○	○	○	○	○	○	○	○	○	○	○	○	○	○	○
	洪水注意報									解		解						

発表時刻	警報・注意報	高松市	直島町	土庄町	小豆島町	さぬき市	東かがわ市	三木町	丸亀市	坂出市	善通寺市	宇多津町	綾川町	琴平町	多度津町	まんのう町	観音寺市	三豊市
2023/8/26 16:48	大雨警報												土			土		
	大雨注意報								▼									
	雷注意報	○	○	○	○	○	○	○	○	○	○	○	○	○	○	○	○	○
	洪水注意報								▼				▼					
2023/8/26 18:20	大雨注意報								解				▼			▼		
	雷注意報	○	○	○	○	○	○	○	○	○	○	○	○	○	○	○	○	○
	洪水注意報								解				解			解		
2023/8/27 01:23	大雨注意報												解			解		
	雷注意報	○	○	○	○	○	○	○	○	○	○	○	○	○	○	○	○	○
2023/8/27 21:20	雷注意報	解	解	解	解	解	解	解	解	解	解	解	解	解	解	解	解	解
	高潮注意報	●	●	●	●	●	●											
2023/8/27 22:52	高潮注意報	解	解	解	解	解	解											
2023/8/28 06:09	雷注意報	●	●	●	●	●	●	●	●	●	●	●	●	●	●	●	●	●
2023/8/28 14:02	大雨注意報										●			●		●	●	●
	雷注意報	○	○	○	○	○	○	○	○	○	○	○	○	○	○	○	○	○
	洪水注意報													●			●	●
	高潮注意報	●	●	●														
2023/8/28 14:39	大雨警報													土		土		土
	洪水警報																	●
	大雨注意報										○						○	
	雷注意報	○	○	○	○	○	○	○	○	○	○	○	○	○	○	○	○	○
	洪水注意報															●		
高潮注意報	○	○	○															
2023/8/28 14:44	大雨警報													土		土		土
	洪水警報																	○
	大雨注意報										○						○	
	雷注意報	○	○	○	○	○	○	○	○	○	○	○	○	○	○	○	○	○
	洪水注意報													○			○	
高潮注意報	○	○	○															
2023/8/28 14:50	大雨警報													土		土		土
	洪水警報															●		○
	大雨注意報										○						○	
	雷注意報	○	○	○	○	○	○	○	○	○	○	○	○	○	○	○	○	○
	洪水注意報													○			○	
高潮注意報	○	○	○															
2023/8/28 14:59	大雨警報													土		土浸		土浸
	洪水警報															○		○
	大雨注意報										○						○	
	雷注意報	○	○	○	○	○	○	○	○	○	○	○	○	○	○	○	○	○
	洪水注意報													○			○	
高潮注意報	○	○	○															
2023/8/28 15:22	大雨警報													土		土浸		土浸
	洪水警報															○		○
	大雨注意報										○		●				○	
	雷注意報	○	○	○	○	○	○	○	○	○	○	○	○	○	○	○	○	○
	洪水注意報													○			○	
高潮注意報	○	○	○															
2023/8/28 15:32	大雨警報													土		土浸		土浸
	洪水警報															○		○
	大雨注意報									●		○					○	
	雷注意報	○	○	○	○	○	○	○	○	○	○	○	○	○	○	○	○	○
	洪水注意報													○			○	
高潮注意報	○	○	○															

発表時刻	警報・注意報	高松市	直島町	土庄町	小豆島町	さぬき市	東かがわ市	三木町	丸亀市	坂出市	善通寺市	宇多津町	綾川町	琴平町	多度津町	まんのう町	観音寺市	三豊市
2023/8/28 16:07	大雨警報													土		土浸		土浸
	洪水警報															○		○
	大雨注意報								○		○		○				○	
	雷注意報	○	○	○	○	○	○	○	○	○	○	○	○	○	○	○	○	○
	洪水注意報												●	○				
高潮注意報	○	○	○															
2023/8/28 17:46	洪水警報															解		解
	大雨注意報								解		解		○	▼		▼	解	▼
	雷注意報	○	○	○	○	○	○	○	○	○	○	○	○	○	○	○	○	○
	洪水注意報												解	解			解	
	高潮注意報	○	○	○														
2023/8/28 20:33	大雨注意報												解	解		○		○
	雷注意報	解	解	解	解	解	解	解	解	解	解	解	解	解	解	解	解	解
	高潮注意報	○	○	○														
2023/8/28 21:43	大雨注意報															解		解
	高潮注意報	○	○	○														
2023/8/28 22:39	高潮注意報	解	解	解														
2023/8/29 06:17	雷注意報	●	●	●	●	●	●	●	●	●	●	●	●	●	●	●	●	●
2023/8/29 15:53	雷注意報	○	○	○	○	○	○	○	○	○	○	○	○	○	○	○	○	○
	高潮注意報	●	●						●			●			●			●
2023/8/29 23:35	雷注意報	○	○	○	○	○	○	○	○	○	○	○	○	○	○	○	○	○
	高潮注意報	解	解						解			解			解			解
2023/8/30 15:54	雷注意報	○	○	○	○	○	○	○	○	○	○	○	○	○	○	○	○	○
	高潮注意報	●	●						●			●			●			●
2023/8/31 01:10	雷注意報	○	○	○	○	○	○	○	○	○	○	○	○	○	○	○	○	○
	高潮注意報	解	解						解			解			解			解
2023/8/31 16:06	雷注意報	解	解	解	解	解	解	解	解	解	解	解	解	解	解	解	解	解
	高潮注意報	●	●	●					●			●			●			●

## 気象情報等発表状況

2023年8月

香川県(高松地方気象台発表)

発表日時	情報名
8月01日 05時00分	香川県熱中症警戒アラート 第2号
8月01日 17時00分	香川県熱中症警戒アラート 第1号
8月02日 05時00分	香川県熱中症警戒アラート 第2号
8月02日 17時00分	香川県熱中症警戒アラート 第1号
8月03日 05時00分	香川県熱中症警戒アラート 第2号
8月03日 17時00分	香川県熱中症警戒アラート 第1号
8月04日 05時00分	香川県熱中症警戒アラート 第2号
8月04日 17時00分	香川県熱中症警戒アラート 第1号
8月05日 05時00分	香川県熱中症警戒アラート 第2号
8月05日 17時00分	香川県熱中症警戒アラート 第1号
8月06日 05時00分	香川県熱中症警戒アラート 第2号
8月07日 05時50分	令和5年 台風第6号に関する香川県気象情報 第1号
8月07日 11時59分	令和5年 台風第6号に関する香川県気象情報 第2号
8月07日 17時00分	香川県熱中症警戒アラート 第1号
8月07日 17時18分	令和5年 台風第6号に関する香川県気象情報 第3号
8月08日 05時00分	香川県熱中症警戒アラート 第2号
8月08日 06時00分	令和5年 台風第6号に関する香川県気象情報 第4号
8月08日 11時43分	令和5年 台風第6号に関する香川県気象情報 第5号
8月08日 16時43分	令和5年 台風第6号に関する香川県気象情報 第6号
8月08日 17時00分	香川県熱中症警戒アラート 第1号
8月09日 05時00分	香川県熱中症警戒アラート 第2号
8月09日 05時39分	令和5年 台風第6号に関する香川県気象情報 第7号
8月09日 11時30分	令和5年 台風第6号に関する香川県気象情報 第8号
8月09日 16時57分	令和5年 台風第6号に関する香川県気象情報 第9号
8月09日 17時00分	香川県熱中症警戒アラート 第1号
8月10日 05時00分	香川県熱中症警戒アラート 第2号
8月10日 17時00分	香川県熱中症警戒アラート 第1号
8月11日 05時00分	香川県熱中症警戒アラート 第2号
8月11日 17時00分	香川県熱中症警戒アラート 第1号
8月12日 05時00分	香川県熱中症警戒アラート 第2号
8月12日 17時00分	香川県熱中症警戒アラート 第1号
8月12日 17時05分	令和5年 台風第7号に関する香川県気象情報 第1号
8月13日 05時00分	香川県熱中症警戒アラート 第2号
8月13日 05時58分	令和5年 台風第7号に関する香川県気象情報 第2号
8月13日 11時28分	令和5年 台風第7号に関する香川県気象情報 第3号
8月13日 16時51分	令和5年 台風第7号に関する香川県気象情報 第4号
8月14日 05時47分	令和5年 台風第7号に関する香川県気象情報 第5号
8月14日 11時37分	令和5年 台風第7号に関する香川県気象情報 第6号
8月14日 17時03分	令和5年 台風第7号に関する香川県気象情報 第7号
8月14日 23時33分	令和5年 台風第7号に関する香川県気象情報 第8号
8月15日 05時01分	令和5年 台風第7号に関する香川県気象情報 第9号
8月15日 05時31分	令和5年 台風第7号に関する香川県気象情報 第10号
8月15日 11時21分	令和5年 台風第7号に関する香川県気象情報 第11号
8月15日 13時18分	令和5年 台風第7号に関する香川県気象情報 第12号
8月15日 17時00分	香川県熱中症警戒アラート 第1号
8月15日 17時26分	令和5年 台風第7号に関する香川県気象情報 第13号
8月16日 05時00分	香川県熱中症警戒アラート 第2号
8月17日 05時54分	大雨に関する香川県気象情報 第1号
8月17日 11時18分	大雨に関する香川県気象情報 第2号
8月17日 16時30分	大雨に関する香川県気象情報 第3号
8月17日 22時45分	大雨に関する香川県気象情報 第4号
8月18日 05時00分	香川県熱中症警戒アラート 第1号
8月18日 05時30分	大雨に関する香川県気象情報 第5号
8月18日 07時18分	大雨に関する香川県気象情報 第6号
8月18日 17時00分	香川県熱中症警戒アラート 第1号
8月19日 05時00分	香川県熱中症警戒アラート 第2号
8月19日 17時00分	香川県熱中症警戒アラート 第1号
8月20日 05時00分	香川県熱中症警戒アラート 第2号
8月20日 17時00分	香川県熱中症警戒アラート 第1号
8月21日 05時00分	香川県熱中症警戒アラート 第2号
8月21日 17時00分	香川県熱中症警戒アラート 第1号
8月22日 05時00分	香川県熱中症警戒アラート 第2号
8月22日 17時00分	香川県熱中症警戒アラート 第1号
8月23日 05時00分	香川県熱中症警戒アラート 第2号
8月23日 15時48分	大雨に関する香川県気象情報 第1号

発表日時	情報名
8月23日 18時27分	大雨に関する香川県気象情報 第2号
8月25日 11時30分	大潮による高い潮位に関する香川県潮位情報 第1号
8月26日 14時03分	香川県記録的短時間大雨情報 第1号
8月26日 14時21分	香川県記録的短時間大雨情報 第2号
8月26日 14時39分	大雨に関する香川県気象情報 第1号
8月26日 16時31分	大雨に関する香川県気象情報 第2号
8月26日 18時35分	大雨に関する香川県気象情報 第3号
8月28日 05時00分	香川県熱中症警戒アラート 第1号
8月28日 14時54分	香川県記録的短時間大雨情報 第1号
8月28日 15時25分	大雨に関する香川県気象情報 第1号
8月28日 17時56分	大雨に関する香川県気象情報 第2号
8月29日 05時00分	香川県熱中症警戒アラート 第1号
8月29日 17時00分	香川県熱中症警戒アラート 第1号
8月30日 05時00分	香川県熱中症警戒アラート 第2号

### 土砂災害警戒情報発表状況

2023年8月

香川県 高松地方気象台 共同発表

発表日時	情報名
8月26日 14時30分	香川県土砂災害警戒情報 第1号
8月26日 16時02分	香川県土砂災害警戒情報 第2号
8月26日 17時32分	香川県土砂災害警戒情報 第3号
8月28日 15時00分	香川県土砂災害警戒情報 第1号
8月28日 17時35分	香川県土砂災害警戒情報 第2号

### 指定河川洪水予報発表状況

2023年8月

香川県高松土木事務所・高松地方気象台 共同発表

発表日時	情報名
8月15日 13時00分	香東川水系香東川氾濫注意情報 第1号
8月15日 17時20分	香東川水系香東川氾濫注意情報解除 第2号

### 気象災害

2023年8月

【気象災害名】 酷暑害

【気象現象名】 高温

【期日・期間】 2023年8月1日

【気象概況】

高気圧に覆われるが、湿った空気の影響を受ける。

すべてのアメダス地点で真夏日や猛暑日となり、引田で日最高気温37.0℃を観測し年間の極値を更新した。

【災害概況】

・高松市、さぬき市、小豆島町など4市4町で熱中症とみられる症状が計12人。

【気象災害名】 酷暑害

【気象現象名】 高温

【期日・期間】 2023年8月2日

【気象概況】

高気圧に覆われるが、午後は湿った空気や日射の影響を受ける。

すべてのアメダス地点で真夏日や猛暑日となり、財田では日最高気温36.8℃を観測した。

猛暑日は高松、滝宮、香南、引田、財田で2日連続となった。

【災害概況】

・高松市、善通寺市など3市3町で熱中症とみられる症状が計8人。

【気象災害名】 酷暑害

【気象現象名】 高温

【期日・期間】 2023年8月3日

【気象概況】

高気圧に覆われるが、湿った空気や日射の影響を受ける。

すべてのアメダス地点で真夏日や猛暑日となり、財田では日最高気温36.6℃を観測した。

猛暑日は高松、滝宮、財田で3日連続、多度津で2日連続となった。

【災害概況】

・高松市、さぬき市、土庄町など5市2町で熱中症とみられる症状が計13人。

【気象災害名】 酷暑害

【気象現象名】 高温

【期日・期間】 2023年8月4日

【気象概況】

高気圧に覆われるが、午後は湿った空気や日射の影響を受ける。

すべてのアメダス地点で真夏日や猛暑日となり、財田では日最高気温36.8℃を観測した。

猛暑日は高松、滝宮、財田で4日連続となった。

【災害概況】

・高松市、丸亀市など7市3町で熱中症とみられる症状が計15人。

【気象災害名】 酷暑害

【気象現象名】 高温

【期日・期間】 2023年8月5日

【気象概況】

高気圧に覆われるが、午後は湿った空気や日射の影響を受ける。

すべてのアメダス地点で真夏日や猛暑日となり、高松では日最高気温37.2℃を観測した。

猛暑日は高松、滝宮、財田で5日連続となった。

【災害概況】

・高松市、坂出市、綾川町など6市2町で熱中症とみられる症状が計11人。

【気象災害名】 酷暑害

【気象現象名】 高温

【期日・期間】 2023年8月6日

【気象概況】

高気圧に覆われるが、湿った空気や日射の影響を受ける。

すべてのアメダス地点で真夏日や猛暑日となり、多度津では日最高気温37.4℃を観測した。

猛暑日は高松、滝宮、財田で6日連続となった。

【災害概況】

・高松市、丸亀市など5市1町で熱中症とみられる症状が計12人。

【気象災害名】 その他(風害)、その他(雨害)

【気象現象名】 その他(風)、その他(雨)

【期日・期間】 2023年8月7日

【気象概況】

台風第6号周辺の湿った空気の影響を受け雨となった。

【災害概況】

・高松市、観音寺市の2市で停電(約1910戸)。

【気象災害名】 酷暑害

【気象現象名】 高温

【期日・期間】 2023年8月10日

【気象概況】

台風第6号周辺の湿った空気の影響を受ける。

すべてのアメダス地点で夏日や真夏日、猛暑日となり、多度津では日最高気温36.9℃を観測した。

猛暑日は高松、多度津、滝宮で2日連続となった。

また、高松では日最低気温29.4℃を観測し年間の極値を更新した。

【災害概況】

・高松市、多度津町など2市4町で熱中症とみられる症状が計8人。

【気象災害名】 酷暑害

【気象現象名】 高温

【期日・期間】 2023年8月11日

【気象概況】

高気圧に覆われるが、湿った空気の影響を受ける。

すべてのアメダス地点で真夏日や猛暑日となり、高松では日最高気温36.6℃を観測した。

猛暑日は高松で3日連続となった。

【災害概況】

・高松市、普通寺市など5市で熱中症とみられる症状が計9人。

【気象災害名】 酷暑害

【気象現象名】 高温

【期日・期間】 2023年8月12日

【気象概況】

高気圧に覆われ晴れて気温が上昇した。

すべてのアメダス地点で真夏日や猛暑日となり、高松では日最高気温36.6℃を観測した。

猛暑日は高松で4日連続となった。

【災害概況】

・高松市、宇多津町など3市2町で熱中症とみられる症状が計8人。

【気象災害名】 強風害、浸水害、山がけ崩れ害、強雨害、海上波浪害

【気象現象名】 強風、大雨、強雨、波浪

【期日・期間】 2023年8月14日～18日

【気象概況】

8月8日09時に南鳥島近海で発生した台風第7号は、強い勢力を維持しながらゆっくりとした速度で日本の南を北西に進み、

8月15日05時前には和歌山県潮岬付近に上陸し、その後も近畿地方を北上し、13時頃には兵庫県明石市付近に再上陸後兵庫県を北上して日本海に進んだ。

台風周辺の発達した雨雲の影響で香川県では大雨となり、14日16時から15日22時までの総降水量は多いところで、竜王山で平年の8月の月降水量の約1.5倍の266.0mm、小豆島町内海(内海)で平年の8月の月降水量の2倍を超える263.0mmを観測し、共に8月の日降水量の極値を更新した。

高松では平年の8月の月降水量とほぼ同じ108.0mmを観測した。また、東かがわ市引田(引田)で西南西の風23.4m/s(15日09時44分)の日最大瞬間風速を観測した。

【災害概況】

・高松市では、作業中の男性が強風の影響で肩打撲の軽傷、作業中の男性が足を滑らせ側溝内に転落し骨折の重傷。

・高松市円座町の香東川公園(成合運動広場)のサッカーグラウンドの土が流された。

・高松市東植田町の県道30号や東かがわ市五名の国道377号でのり面の崩れ。6月の大雨で一部崩落していた高松市塩江町の市道がさらに崩れた。

・東かがわ市他5市町で早期水稲が倒伏。農地では石積みの崩落等が7カ所(高松市、土庄町、小豆島町)。ため池ののり面も2カ所(高松市)で崩れるなどあった。

・小豆島町、さぬき市、三木町、まんのう町、高松市、三豊市、綾川町で停電(計約2410戸)。

・JR四国は昼以降、強風に備えて瀬戸大橋線の快速の運転を見合わせ。特急も瀬戸大橋区間の運行を取りやめた。

高徳線の高松-徳島駅間を終日運休。

・空の便は、21便が欠航。海の便は、一部の航路を除きほぼ全てで終日運休。

・県内27区間の道路で、路面冠水や倒木、事前規制等による全面通行止め等の規制。

・三豊市豊中町の林道で落石が発生し通行止め。

【気象災害名】 酷暑害

【気象現象名】 高温

【期日・期間】 2023年8月19日

【気象概況】

高気圧に覆われるが、一時的に湿った空気の影響を受ける。

すべてのアメダス地点で真夏日や猛暑日となり、高松では日最高気温35.0℃を観測した。

【災害概況】

・高松市、丸亀市、まんのう町など5市3町で熱中症とみられる症状が計14人。

【気象災害名】 酷暑害

【気象現象名】 高温

【期日・期間】 2023年8月20日

【気象概況】

高気圧に覆われるが、午後は湿った空気の影響を受ける。

すべてのアメダス地点で真夏日や猛暑日となり、滝宮では日最高気温36.0℃を観測した。

猛暑日は高松で2日連続となった。

【災害概況】

・高松市、さぬき市、まんのう町など4市3町で熱中症とみられる症状が計17人。



【気象災害名】 山がけ崩れ害、強雨害、その他(雨害)

【気象現象名】 大雨、強雨

【期日・期間】 2023年8月23日

【気象概況】

暖かく湿った空気が流れ込み大気の状態が不安定となり、香川県では大雨となった。

【災害概況】

- ・三木町の県道多和三木線で落石。
- ・県内5区間の道路で、冠水の恐れや事前規制、落石による全面通行止め。

【気象災害名】 落雷害

【気象現象名】 雷

【期日・期間】 2023年8月25日

【気象概況】

暖かく湿った空気が流れ込み、香川県では大気の状態が不安定となった。

高松地方気象台では、15時30分から16時05分にかけて雷鳴及び雷電を、17時17分から17時30分にかけて電光を観測した。

【災害概況】

- ・15時30分ごろ、琴電長尾線瓦町-花園間の信号機が故障、約30分にわたり同線の全区間で運転を見合わせ。
- 上下2本が運休、18本が最大約30分遅れ。
- ・三豊市で(計約5460戸)停電。

【気象災害名】 山がけ崩れ害、強雨害、その他(雨害)、落雷害

【気象現象名】 大雨、強雨

【期日・期間】 2023年8月26日

【気象概況】

高気圧に覆われるが、午後は湿った空気や日射の影響を受け、大気の状態が不安定となり、香川県では大雨となった。

【災害概況】

- ・綾川町の林道信常線で、のり面崩壊(10m)及び路肩崩壊(6m)(通行可能)。
- ・綾川町で(約200戸)停電。
- ・丸亀市の県道丸亀琴平観音寺自転車道線で、冠水の恐れによる全面通行止めの規制。

【気象災害名】 洪水害、山がけ崩れ害、その他(雨害)

【気象現象名】 大雨、強雨

【期日・期間】 2023年8月28日

【気象概況】

高気圧に覆われるが、午後は湿った空気や日射の影響を受け、大気の状態が不安定となり、香川県では大雨となった。

【災害概況】

- ・まんのう町の大口川で護岸の浸食。
- ・三豊市財田町の市道滝山線で崩土。
- ・JR土讃線は28日午後2時15分ごろから約3時間10分にわたり、特急の多度津-阿波池田間、普通の琴平-阿波池田間で運転を見合わせ。上下10本が運休や部分運休、4本が最大約3時間遅れ。
- ・県内2区間の道路で、冠水の恐れによる全面通行止めの規制。

【気象災害名】 酷暑害

【気象現象名】 高温

【期日・期間】 2023年8月30日

【気象概況】

湿った空気の影響を受ける。

すべてのアメダス地点で真夏日や猛暑日となり、財田では日最高気温35.5℃を観測した。

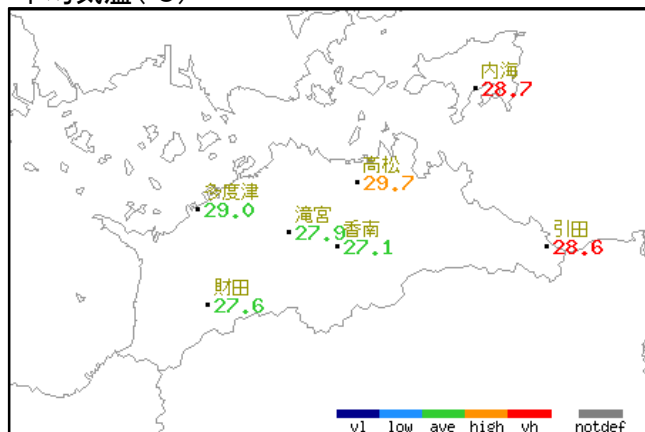
猛暑日は財田で2日連続となった。

【災害概況】

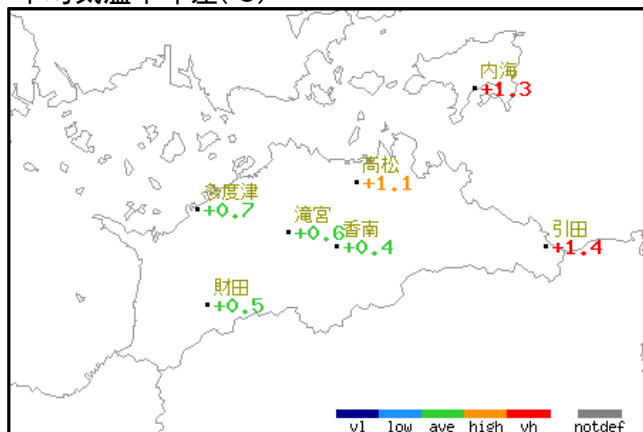
- ・高松市、三木町など3市2町で熱中症とみられる症状が計6人。

# 2023年8月のアメダス気象分布図

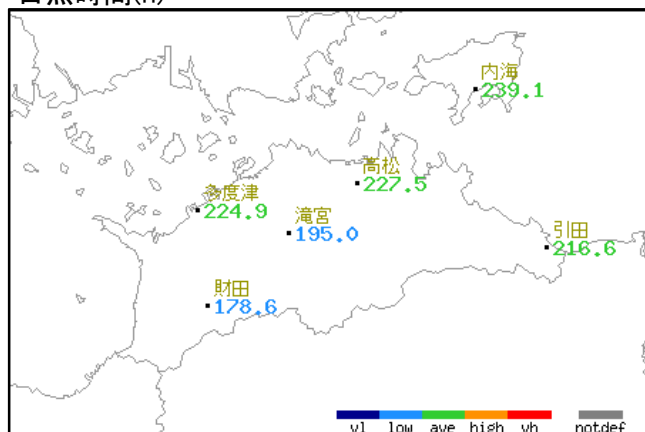
平均気温(°C)



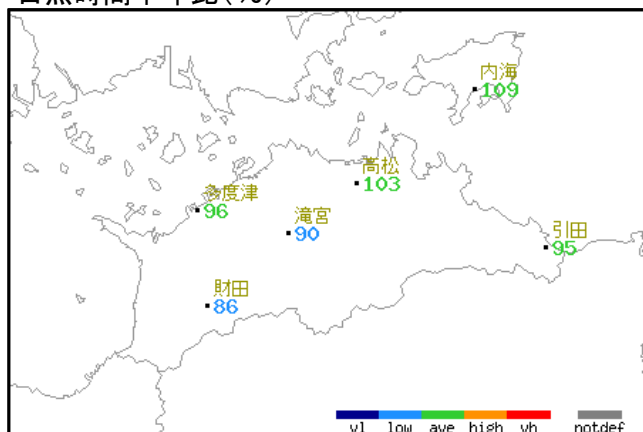
平均気温平年差(°C)



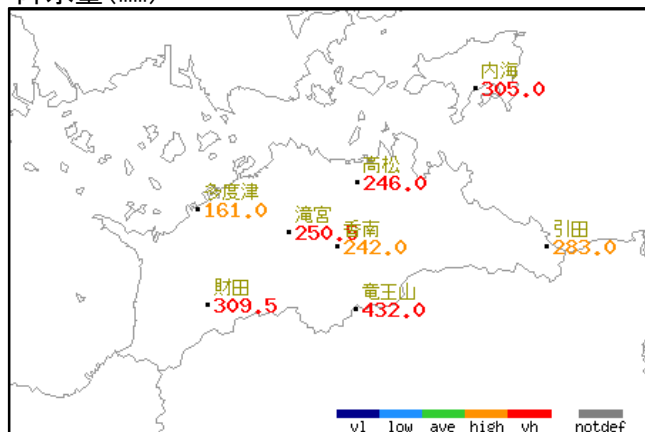
日照時間(h)



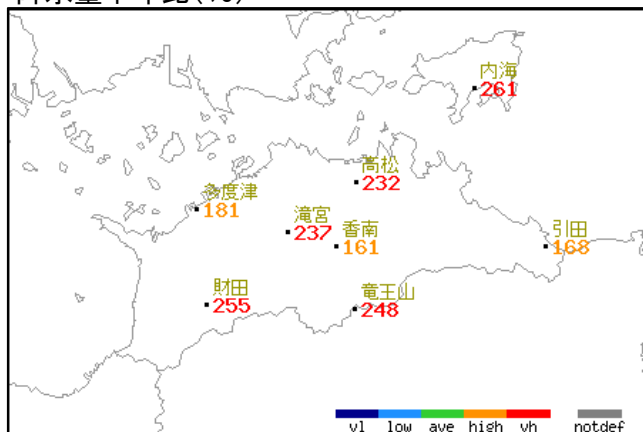
日照時間平年比(%)



降水量(mm)



降水量平年比(%)



## 階級区分(平年と比べ)

(かなり低い) (少ない) 平年並 (多い) (かなり高い)



## 図中の記号

)	準正常値
]	資料不足値
X	欠測
//	平年値なし

アメダス 気象経過図：2023年08月01日-2023年08月31日



## 情報のご案内

「香川県の気象」に記載されていない詳細なデータや最新のデータについては、気象庁ホームページをご覧ください。

<https://www.jma.go.jp/jma/index.html>

### ・過去の気象データ検索

<https://www.data.jma.go.jp/obd/stats/etrn/index.php>

「地点」、「年月日」、「データの種類」を選択することによって気温、降水量などの観測データを検索できます。また、天気概況、平年値、極値・順位値も検索できます。

### ・過去の気象データ・ダウンロード

<https://www.data.jma.go.jp/gmd/risk/obsdl/index.php>

昨日までの気象観測データの中から、数日間の平均・合計値などを集計、その値を平年値や最近の数年間の平均値と比較することができます。

結果は画面に表示、またはCSVファイルとしてダウンロードすることができます。

### ・県内の地震(震度1以上)

刊行物「香川県の地震」を発行していますので、そちらをご覧ください。

香川県の地震

[https://www.data.jma.go.jp/takamatsu/3\\_bousai/shizengenshou/iishin/report/kagawaken\\_iishin.html](https://www.data.jma.go.jp/takamatsu/3_bousai/shizengenshou/iishin/report/kagawaken_iishin.html)

また、過去の地震は気象庁HPの「震度データベース検索」でご覧になれます。

震度データベース検索

<https://www.data.jma.go.jp/eqdb/data/shindo/index.php>

### ・潮 位(高松港)

過去の潮汐観測資料は、気象庁HPの「潮汐観測資料」でご覧になれます。

潮汐観測資料

<https://www.data.jma.go.jp/gmd/kaiyou/db/tide/genbo/index.php>

# 高松地方気象台が管理する観測所

## 気象観測所

地域 気象 観測所 番号	観測 所名	観測種目							所在地	北緯	東経	観測所 の海面 上の高 さ (m)	風向風 速計の 地上か らの高 さ(m)
		気温	湿度	風	日照 (推計)	日照 (日照)	降水量	その他					
72086	高松	○	○	○	○	○	○	○* <sup>1</sup>	高松市サンポート3-33	34° 21.1′	134° 02.8′		
		○	○	○	○	○	○	○* <sup>2</sup>	高松市伏石町2016-29	34° 19.1′	134° 03.2′	9	17.5
72111	多度津	○	○	○	○	○	○	○* <sup>3</sup>	仲多度郡多度津町家中	34° 16.5′	133° 45.1′	4	12.1
72061	内海	○	○	○	○	○	○	○	小豆郡小豆島町西村甲	34° 28.3′	134° 16.4′	20	9.3
72121	滝宮	○	○	○	○	○	○	○	綾歌郡綾川町滝宮字山田	34° 14.2′	133° 55.4′	60	9.9
72126	香南	○	○	○	○	○	○	○	高松市香南町由佐	34° 12.8′	134° 00.9′	185	10.2
72146	引田	○	○	○	○	○	○	○	東かがわ市南野	34° 12.8′	134° 24.4′	12	10.0
72161	財田	○	○	○	○	○	○	○	三豊市財田町財田上	34° 07.2′	133° 46.3′	65	9.2
72176	竜王山							○	徳島県美馬市美馬町字入倉	34° 06.8′	134° 03.0′	1040	

・2018年2月から2023年10月までの「香川県の気象」の香南の「風向風速計の地上からの高さ」を10.0mから10.2mに修正しました(2023年12月6日)。

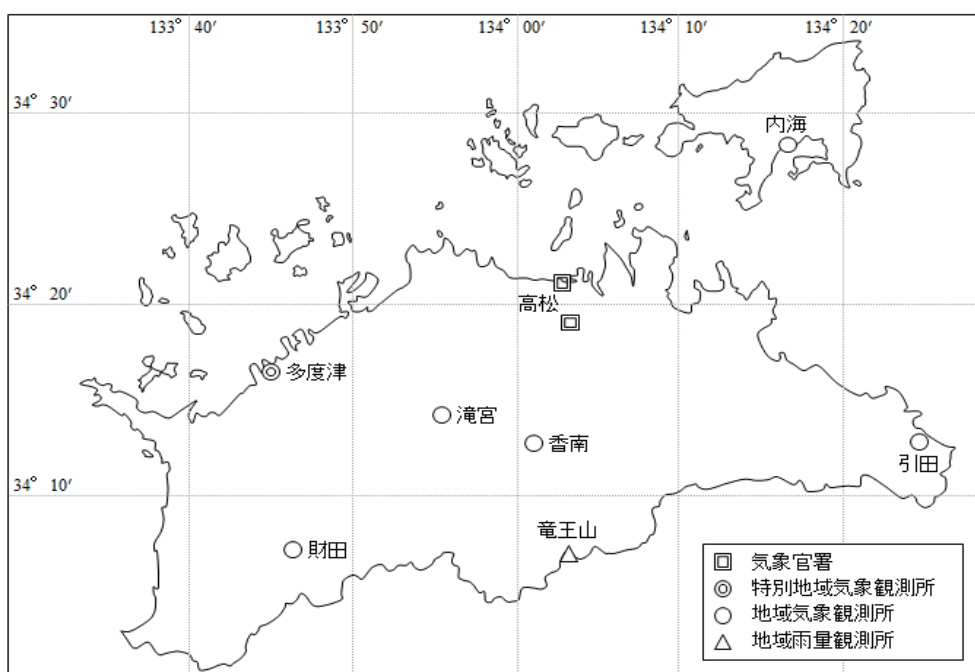
・アメダス観測地点(高松・多度津を除く)における日照時間は、2021年3月2日から気象衛星観測のデータを用いた「推計気象分布(日照時間)」から得る推計値としました。

・内海(2021年12月2日)と引田(2021年12月1日)及び滝宮(2023年6月6日)と財田(2023年6月7日)の気象計を更新し、湿度の観測を開始しました。気象計の更新に伴い「風向風速計の地上からの高さ」が滝宮9.9m、財田9.2mに変わりました。

\*<sup>1</sup>: 観測種目は天気、雲、視程、大気現象、季節現象

\*<sup>2</sup>: 観測種目は気圧、日射量、積雪・降雪の深さ、生物季節、季節現象

\*<sup>3</sup>: 観測種目は気圧、天気、視程、大気現象



高松地方気象台が管理する観測所配置図

## 検潮所

名称	所在地	北緯	東経
高松	高松市北浜町	34° 21.1′	134° 03.4′

注：各観測所の緯度・経度は世界測地系によります。