香 川 県 の 気 象

2026年

10月

◇◇◇◇◇　目　次　◇◇◇◇◇

資料の解説・・・・・・・・・・・・・・・・・・・・・・・1
香川県の気象概況・・・・・・・・・・・・・・・・・・・2
平年値との比較・階級区分表・・・・・・・・・・・・・・3
香川県内の観測記録更新・・・・・・・・・・・・・・・・3
アメダス気象分布図・・・・・・・・・・・・・・・・・・4
アメダス気象経過図・・・・・・・・・・・・・・・・・・5
特別警報・危険警報・警報・注意報発表履歴表・・・・・6
気象情報等発表状況・・・・・・・・・・・・・・・・・・7
情報のご案内・・・・・・・・・・・・・・・・・・・・・8
高松地方気象台が管理する観測所・・・・・・・・・・・9

高 松 地 方 気 象 台

資　料　の　解　説

「香川県の気象」に掲載されている資料は、高松地方気象台の管理する地域気象観測所（気象官署及び特別地域気象観測所の地上気象観測装置と有線ロボット気象計）及び地域雨量観測所（有線ロボット雨量計）により、自動的に観測された観測値から算出したものです（日界は24時です）。

なお、地域気象観測所（高松・多度津を除く）における日照時間は、気象衛星観測のデータを用いた「推計気象分布（日照時間）」から得る推計値としました。

初冠雪について、これまでの職員による観測は、令和7年度の冬シーズンをもって終了しました。
令和8年度の冬シーズンから最新の観測技術を活用して、山頂における積雪の状況に関する情報提供を開始します。

初冠雪のページ　https://www.data.jma.go.jp/stats/data/mdrr/fsn_cap/index.php

警報・注意報等各種発表状況以外は後日修正する場合があります。

気温	平均	平均気温（℃）	日平均値（毎正時の観測値（24回）の平均）の月平均
	最高	最高気温（℃）	日最高（低）気温（毎10分の前10分間極値（144個）及び毎10分の瞬間値（144個）の中から最高（低）値）
	最低	最低気温（℃）	
日照	日計	日照時間（h）	日合計値（毎正時の前1時間の合計）の月合計
降水量	日計	降水量（mm）	日合計値（毎正時の前1時間降水量（24回）の合計）の月合計
平年差/比		平年値との差／比	気温は平年値との差（℃） 日照時間及び降水量は平年値との比（%）

記号の説明

―　：　現象なし
）　：　準正常値（対象となる資料の一部が欠けているが、許容する資料数を満たす値）
］　：　資料不足値（対象となる資料が許容する資料数を満たさない値）
×　：　欠測（期間内の観測結果が全て求められなかった場合）

香 川 県 の 気 象 概 況

2026年10月

高気圧に覆われて晴れの日もありましたが、低気圧や前線、湿った空気の影響で曇りや雨の日もあり、4日と26日は大雨となったところがありました。
平年に比べ、平均気温は全地点でかなり高くなりました。

【上旬】 期間のはじめと終わりは高気圧に覆われて晴れの日が多くなりました。中頃は湿った空気の影響で曇りや雨の日が多くなり、4日は大雨となったところがありました。
平年に比べ、日照時間は全地点でかなり多くなりました。

【中旬】 高気圧に覆われて晴れの日もありましたが、湿った空気の影響で曇りや雨の日もありました。
平年に比べ、平均気温は全地点でかなり高くなりました。

【下旬】 前線や湿った空気の影響で曇りや雨の日が多く、26日は低気圧や前線の影響で大雨となったところがありました。
平年に比べ、平均気温は全地点でかなり高くなりました。

日 々 の 天 気 概 況

日付	気象概況	高松の天気概況	
		昼(06－18時)	夜(18－翌日06時)
1日	高気圧に覆われる	晴	晴時々曇
2日	高気圧に覆われる	晴時々曇	晴時々曇
3日	高気圧に覆われる	晴	曇一時晴
4日	湿った空気の影響を受ける	大雨	雨時々曇
5日	湿った空気の影響を受ける	雨時々曇	曇後一時雨
6日	湿った空気の影響を受けるが、次第に高気圧に覆われる	晴時々曇	晴
7日	高気圧に覆われる	晴後一時曇	晴
8日	高気圧に覆われる	晴	晴
9日	高気圧に覆われる	晴	晴
10日	高気圧に覆われる	晴	晴
11日	高気圧に覆われる	晴	晴時々曇
12日	高気圧に覆われる	晴時々曇	晴
13日	高気圧に覆われるが、次第に湿った空気の影響を受ける	晴	曇時々晴後雨
14日	前線や湿った空気の影響を受けるが、次第に高気圧に覆われる	晴一時雨	晴
15日	高気圧に覆われる	晴後時々曇	曇後時々晴
16日	高気圧に覆われるが、次第に気圧の谷の影響を受ける	晴後曇一時雨	晴時々曇
17日	高気圧に覆われる	晴時々曇	晴
18日	湿った空気の影響を受けるが、次第に高気圧に覆われる	曇時々晴	曇時々晴
19日	湿った空気の影響を受ける	曇一時晴後一時雨	曇一時雨後晴
20日	湿った空気の影響を受ける	曇時々晴	晴時々曇
21日	高気圧に覆われるが、次第に前線や湿った空気の影響を受ける	晴時々霧後雨	曇時々雨一時晴
22日	湿った空気の影響を受けるが、次第に高気圧に覆われる	晴時々曇	曇
23日	湿った空気の影響を受ける	曇一時晴後一時雨	雨時々曇
24日	前線や湿った空気の影響を受ける	曇時々雨	曇
25日	前線や湿った空気の影響を受ける	曇時々雨	曇時々雨
26日	低気圧や前線の影響を受ける	大雨	雨時々曇
27日	湿った空気の影響を受けるが、次第に高気圧に覆われる	晴時々曇	晴
28日	高気圧に覆われる	晴後時々曇	晴
29日	高気圧に覆われるが、次第に湿った空気の影響を受ける	晴後時々曇	曇一時晴後雨
30日	気圧の谷や湿った空気の影響を受けるが、次第に高気圧に覆われる	雨時々曇、雷を伴う	晴一時曇
31日	高気圧に覆われる	晴	晴

平年値との比較・階級区分表

2026年10月

要素＼地点・期間		高松				多度津			
		上旬	中旬	下旬	月	上旬	中旬	下旬	月
平均気温（℃）	本年	21.1	21.6	19.9	20.8	21.0	21.4	20.0	20.8
	平年	21.1	19.2	17.0	19.0	21.1	19.1	17.1	19.0
	平年差(℃)	0	+2.4	+2.9	+1.8	−0.1	+2.3	+2.9	+1.8
	階級区分	平年並	かなり高い	かなり高い	かなり高い	平年並	かなり高い	かなり高い	かなり高い
日照時間（h）	本年	77.0	67.7	47.3	192.0	76.6	69.0	50.0	195.6
	平年	49.9	55.0	59.7	164.6	53.3	57.3	61.2	171.8
	平年比(%)	154	123	79	117	144	120	82	114
	階級区分	かなり多い	多い	少ない	多い	かなり多い	多い	少ない	多い
降水量（mm）	本年	52.0	1.0	62.0	115.0	36.5	4.0	62.5	103.0
	平年	45.3	36.7	38.2	120.1	37.4	32.2	36.6	106.2
	平年比(%)	115	3	162	96	98	12	171	97
	階級区分	平年並	少ない	多い	平年並	平年並	少ない	かなり多い	平年並

香川県内の観測記録更新（1位の値のみ）

2026年10月

この期間、極値の更新はありませんでした

通年

この期間、極値の更新はありませんでした

※極値（当月及び通年における1位の値）のみを記載します。極値以外は”情報のご案内”にある「過去の気象データ検索」をご利用ください。
※極値となる値が統計開始からの期間に2つ以上現れる場合は、起日の新しい方を極値とします。
※アメダス観測地点（高松・多度津を除く）における「日照時間」は推計値に変更し統計を切断しました。この理由により比較する近年の値が少ないため、当分の間、極値の記載を省略します。
※内海（2021年12月2日）、引田（2021年12月1日）、滝宮（2023年6月6日）及び財田（2023年6月7日）の気象計を更新し、湿度の観測を開始しました。しかし、比較する近年の値が少ないため、当分の間、極値の記載を省略します。

2026年10月のアメダス気象分布図

平均気温(℃)

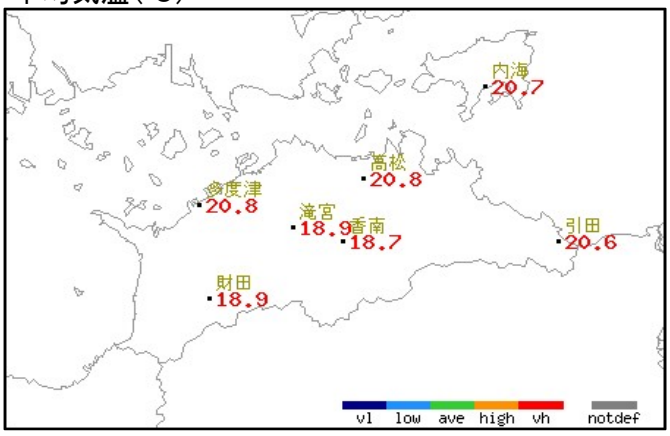

平均気温平年差(℃)

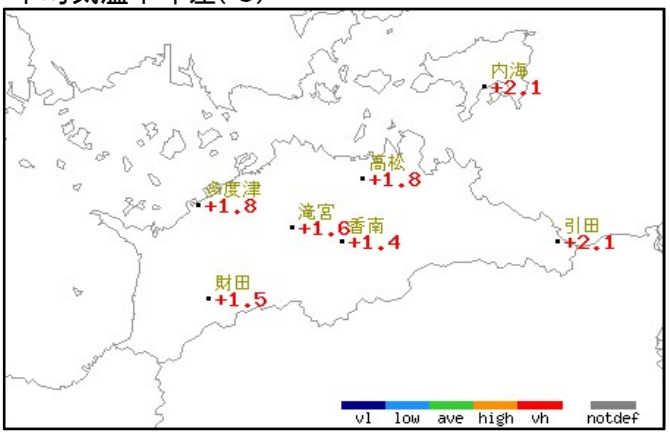

日照時間(h)

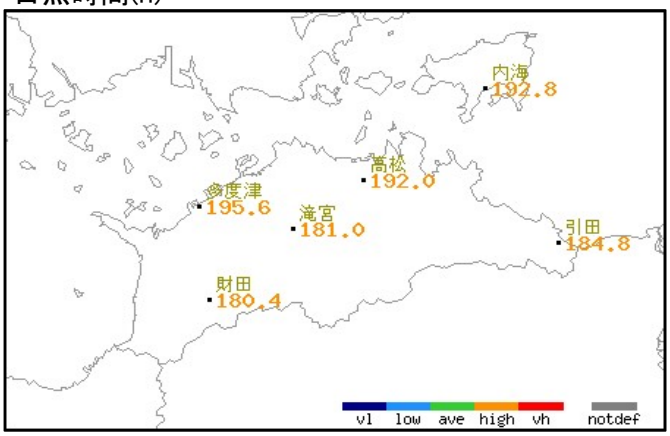

日照時間平年比(%)

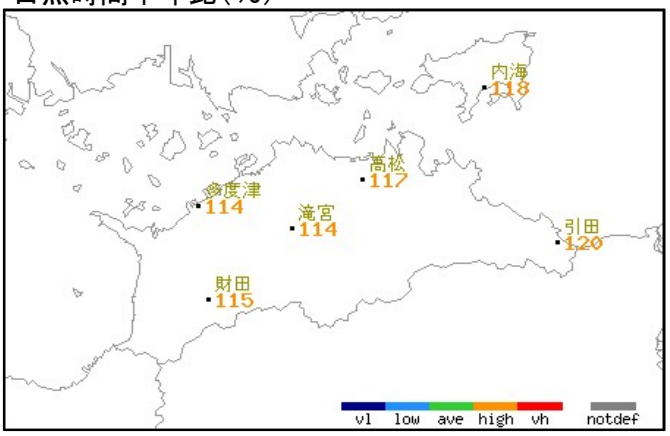

降水量(mm)

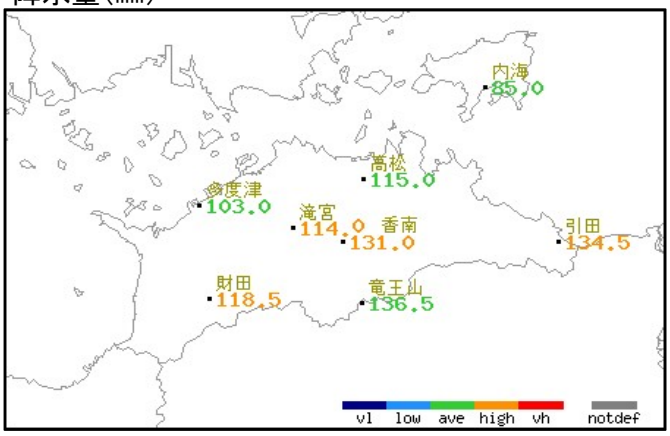

降水量平年比(%)

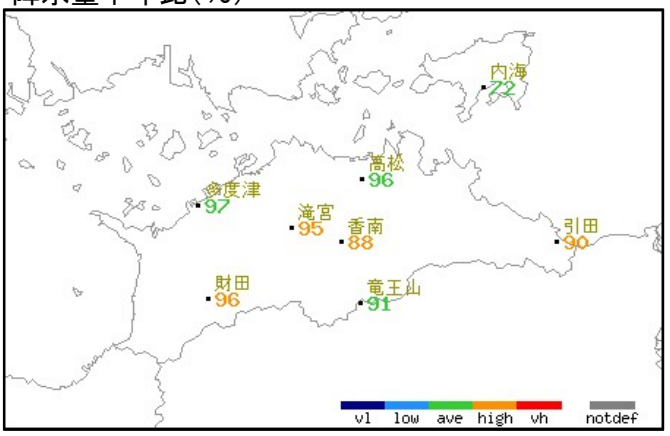

階級区分(平年と比べ)

vl	low	ave	high	vh	notdef
かなり低い(少ない)	低い(少ない)	平年並	高い(多い)	かなり高い(多い)	階級区分なし

図中の記号

)	準正常値
]	資料不足値
X	欠測
//	平年値なし

アメダス　気象経過図：2026年10月01日-2026年10月31日

高松

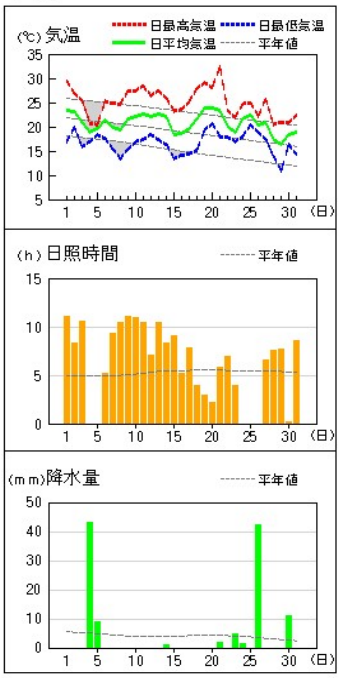

多度津

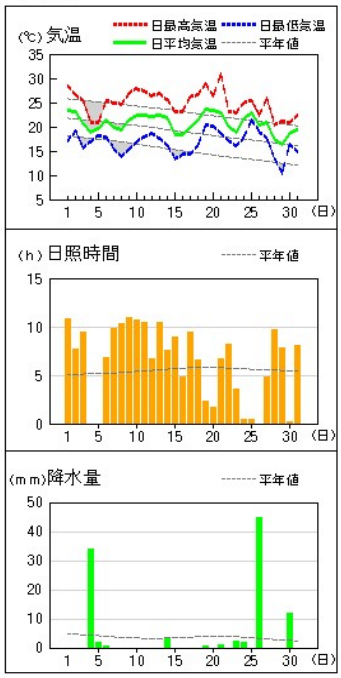

内海

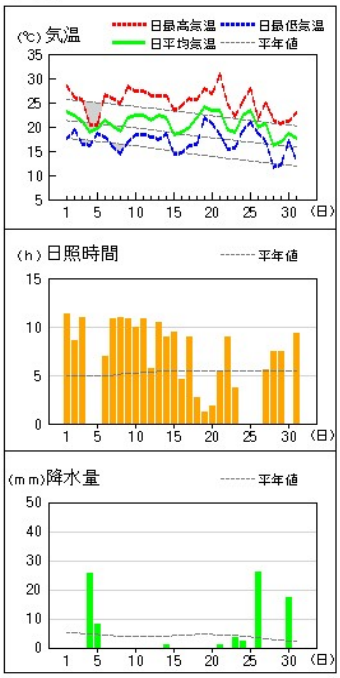

滝宮

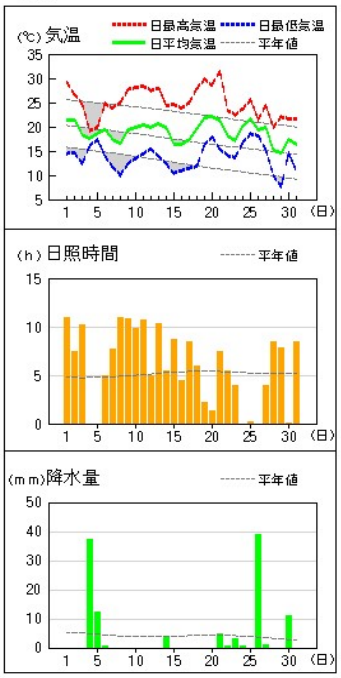

香南

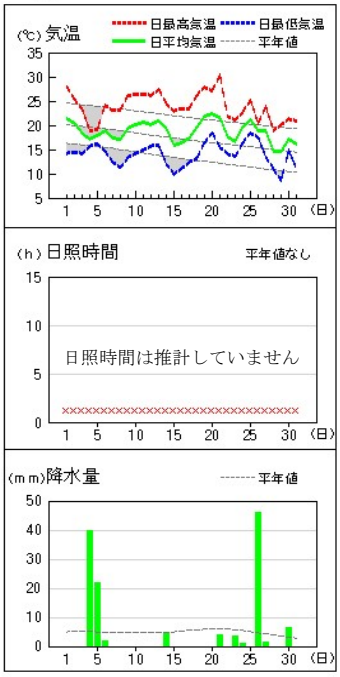

引田

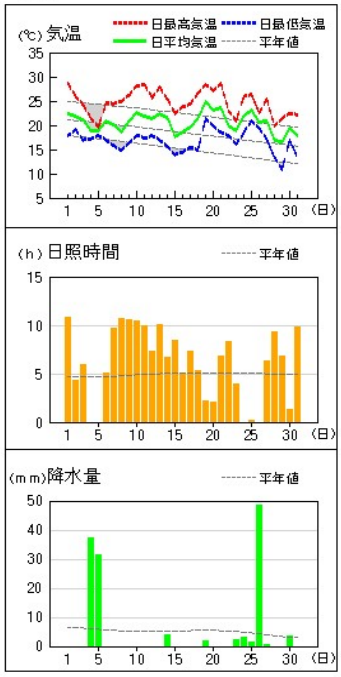

財田

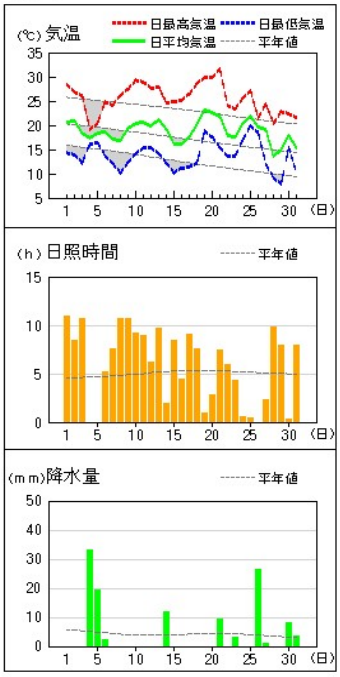

竜王山

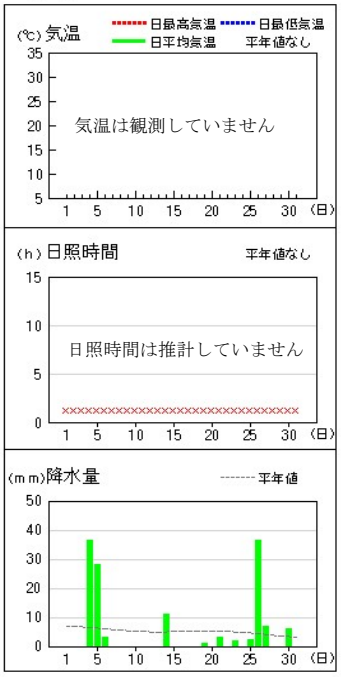

2026年10月の特別警報・危険警報・警報・注意報　発表履歴表

●:発表　■:特別警報からの切替　◆:危険警報からの切替　▼:警報から注意報　○:継続　解:解除

発表時刻	警報・注意報	高松市	直島町	土庄町	小豆島町	さぬき市	東かがわ市	三木町	丸亀市	坂出市	善通寺市	宇多津町	綾川町	琴平町	多度津町	まんのう町	観音寺市	三豊市
2026/10/13 16:14	雷注意報	●	●	●	●	●	●	●	●	●	●	●	●	●	●	●	●	●
2026/10/14 4:14	雷注意報	解	解	解	解	解	解	解	解	解	解	解	解	解	解	解	解	解
2026/10/19 4:29	雷注意報	●	●	●	●	●	●	●	●	●	●	●	●	●	●	●	●	●
2026/10/20 16:12	雷注意報	解	解	解	解	解	解	解	解	解	解	解	解	解	解	解	解	解
2026/10/21 7:35	強風注意報	●	●	●	●	●	●	●	●	●	●	●	●	●	●	●	●	●
2026/10/21 7:35	波浪注意報	●	●	●	●	●	●		●	●		●			●		●	●
2026/10/21 20:42	強風注意報	解	解	解	解	解	解	解	解	解	解	解	解	解	解	解	解	解
2026/10/21 20:42	波浪注意報	解	解	解	解	解	解		解	解		解			解		解	解
2026/10/23 15:27	雷注意報	●	●	●	●	●	●	●	●	●	●	●	●	●	●	●	●	●
2026/10/24 10:08	雷注意報	解	解	解	解	解	解	解	解	解	解	解	解	解	解	解	解	解
2026/10/25 4:50	雷注意報	●	●	●	●	●	●	●	●	●	●	●	●	●	●	●	●	●
2026/10/25 22:20	波浪注意報	●	●	●	●	●	●		●	●		●			●		●	●
2026/10/25 22:20	強風注意報	●	●	●	●	●	●	●	●	●	●	●	●	●	●	●	●	●
2026/10/26 7:49	レベル２大雨注意報	●	●						●	●	●	●			●		●	●
2026/10/26 7:49	レベル２土砂災害注意報	●	●															
2026/10/26 15:39	強風注意報	解	解	解	解	解	解	解	解	解	解	解	解	解	解	解	解	解
2026/10/26 15:39	波浪注意報	解	解	解	解	解	解		解	解		解			解		解	解
2026/10/26 15:39	雷注意報	解	解	解	解	解	解	解	解	解	解	解	解	解	解	解	解	解
2026/10/26 15:44	レベル２大雨注意報	解	解						解	解	解	解			解		解	解
2026/10/26 15:44	レベル２土砂災害注意報	解	解															
2026/10/27 10:14	強風注意報			●	●	●	●	●										
2026/10/27 10:14	波浪注意報			●	●	●	●											
2026/10/28 4:20	強風注意報			解	解	解	解	解										
2026/10/28 4:20	波浪注意報			解	解	解	解											
2026/10/29 21:40	雷注意報	●	●	●	●	●	●	●	●	●	●	●	●	●	●	●	●	●
2026/10/30 20:13	雷注意報	解	解	解	解	解	解	解	解	解	解	解	解	解	解	解	解	解

2026年10月の特別警報・危険警報・警報・注意報　発表履歴表(河川氾濫に関する情報)

期間内での発表はありません

気象情報等発表状況

2026年10月

【掲載する内容】

「気象防災速報（記録的短時間大雨）」、「気象防災速報（線状降水帯直前予測）」、
「気象防災速報（線状降水帯発生）」、「気象防災速報（竜巻注意/竜巻目撃）」、「気象解説情報」、「地方天候情報」、「熱中症警戒アラート」

気象防災速報（記録的短時間大雨）

発表なし

気象防災速報（線状降水帯直前予測）

発表なし

気象防災速報（線状降水帯発生）

発表なし

気象防災速報（竜巻注意/竜巻目撃）

発表なし

気象解説情報（香川県）

潮位に関する情報

発　表　日　時	情　　報　　名
10月05日 11時52分	香川県気象解説情報（高い潮位） 第1号
10月06日 15時28分	香川県気象解説情報（大潮） 第1号
10月23日 11時40分	香川県気象解説情報（大潮） 第1号

潮位以外に関する情報

発　表　日　時	情　　報　　名
10月19日 05時13分	香川県気象解説情報（落雷・突風） 第1号
10月20日 05時16分	香川県気象解説情報（落雷・突風） 第2号
10月24日 16時59分	香川県気象解説情報（台風第30号） 第1号
10月25日 06時05分	香川県気象解説情報（台風第30号） 第2号
10月25日 17時03分	香川県気象解説情報（台風第30号） 第3号
10月26日 05時40分	香川県気象解説情報（大雨・落雷・突風） 第4号
10月26日 16時06分	香川県気象解説情報（大雨・落雷・突風） 第5号
10月29日 16時30分	香川県気象解説情報（落雷・突風・降ひょう） 第1号

地方天候情報　※香川県を対象とした情報

発表なし

熱中症警戒アラート

発表なし

情報のご案内

「香川県の気象」に記載されていない詳細なデータや最新のデータについては、気象庁ホームページをご覧ください。

https://www.jma.go.jp/jma/index.html

・過去の気象データ検索

https://www.data.jma.go.jp/obd/stats/etrn/index.php

「地点」、「年月日」、「データの種類」を選択することによって、気温、降水量などの観測データを検索できます。また、天気概況、平年値、極値・順位値も検索できます。

・過去の気象データ・ダウンロード

https://www.data.jma.go.jp/gmd/risk/obsdl/index.php

昨日までの気象観測データの中から、数日間の平均・合計値などを集計、その値を平年値や最近の数年間の平均値と比較することができます。
結果は、画面に表示、またはCSVファイルとしてダウンロードすることができます。

・県内の地震（震度１以上）

刊行物「香川県の地震」を発行していますので、そちらをご覧ください。

香川県の地震
https://www.data.jma.go.jp/takamatsu/3_bousai/shizengenshou/jishin/report/kagawaken_jishin.html

また、過去の地震は気象庁HPの「震度データベース検索」で、ご覧になれます。

震度データベース検索
https://www.data.jma.go.jp/eqdb/data/shindo/index.html

・潮位（高松港）

過去の潮汐観測資料は、気象庁HPの「潮汐観測資料」で、ご覧になれます。

潮汐観測資料
https://www.data.jma.go.jp/kaiyou/db/tide/genbo/genbo.php?stn=TA

高松地方気象台が管理する観測所

気象観測所

地域気象観測所番号	観測所名	観測種目							所在地	北緯	東経	観測所の海面上の高さ(m)	風向風速計の地上からの高さ(m)
		気温	湿度	風	日照	日照(推計)	降水量	その他					
72086	高松	○	○	○	○		○	○*1	高松市伏石町	34°19.1′	134°03.2′	9	17.5
72111	多度津	○	○	○	○		○	○*2	仲多度郡多度津町家中	34°16.5′	133°45.1′	4	12.1
72061	内海	○	○	○		○	○		小豆郡小豆島町西村甲	34°28.3′	134°16.4′	20	9.3
72121	滝宮	○	○	○		○	○		綾歌郡綾川町滝宮字山田	34°14.2′	133°55.4′	60	9.9
72126	香南	○		○			○		高松市香南町由佐	34°12.8′	134°00.9′	185	10.2
72146	引田	○	○	○		○	○		東かがわ市南野	34°12.8′	134°24.4′	12	10.0
72161	財田	○	○	○		○	○		三豊市財田町財田上	34°07.2′	133°46.3′	65	9.2
72176	竜王山						○		徳島県美馬市美馬町字入倉	34°06.8′	134°03.0′	1040	

*1:気圧、天気、視程、大気現象、日射量、積雪・降雪の深さ、生物季節、季節現象(雪)
*2:気圧、天気、視程、大気現象

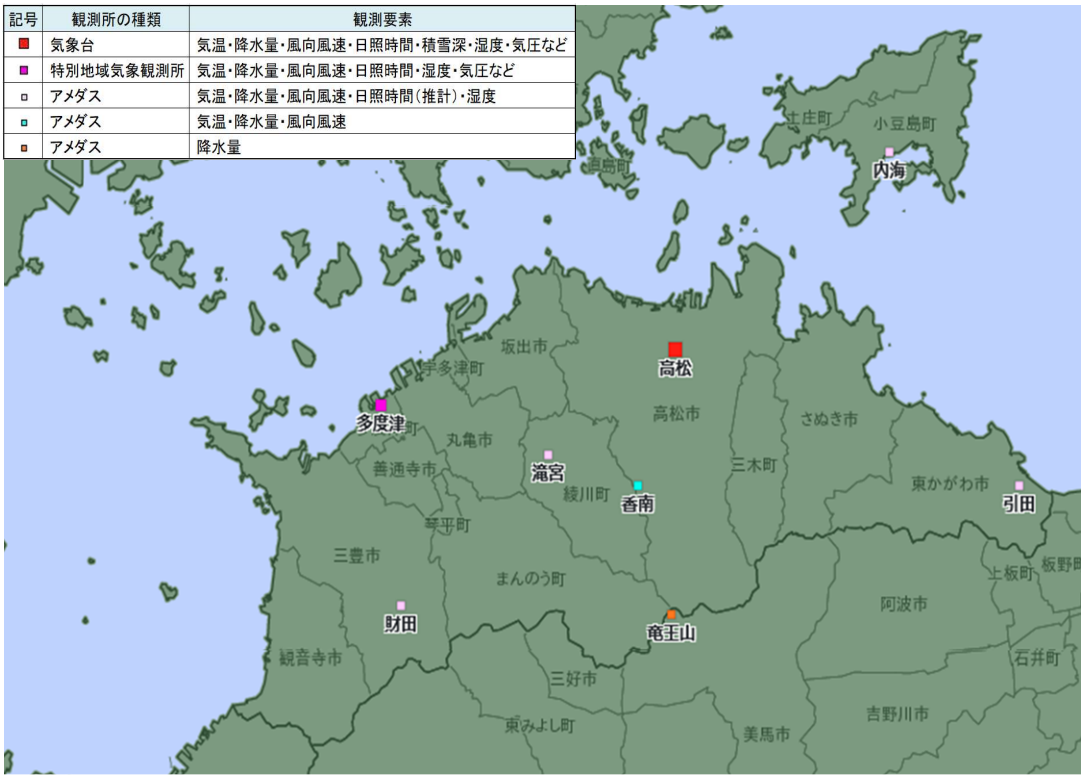

高松地方気象台が管理する気象観測所配置図

検潮所

名称	所在地	北緯	東経
高松	高松市北浜町	34°21.1′	134°03.4′

注:各観測所の緯度・経度は、世界測地系によります。