

「平成23年（2011年）東北地方太平洋沖地震」について
（平成23年3月11日14時46分頃の三陸沖地震について）

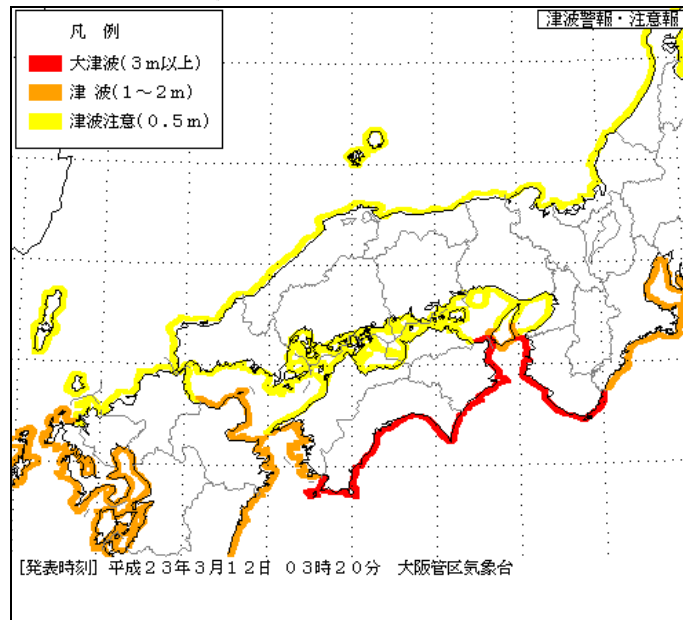
徳島県沿岸部に＜大津波＞の津波警報を発表中
徳島由岐及び小松島にて津波を観測

1. 概況

3月11日14時46分頃、三陸沖[北緯38度6.2分、東経142度51.6分、深さ24km、マグニチュードは8.8]（暫定値）で地震が発生しました。この地震により、徳島県に大津波の津波警報を発表しています。高いところで3m程度以上の津波が予想されます。

これから満潮時刻を迎えるため、更に高くなることが考えられます。一層厳重な警戒が必要です。

2. 津波警報・津波注意報の発表状況



3. 津波観測情報

場所によっては、検潮所で観測した津波の高さより更に大きな津波が到達していることが考えられます

小松島	第1波	11日17時03分	(押し)	0.7m
	最大波	11日19時50分		0.7m
徳島由岐	第1波	11日16時37分	(押し)	1.0m
	最大波	11日20時27分		1.1m

※「津波の高さ」とは津波によって上昇した海面の高さのことです。

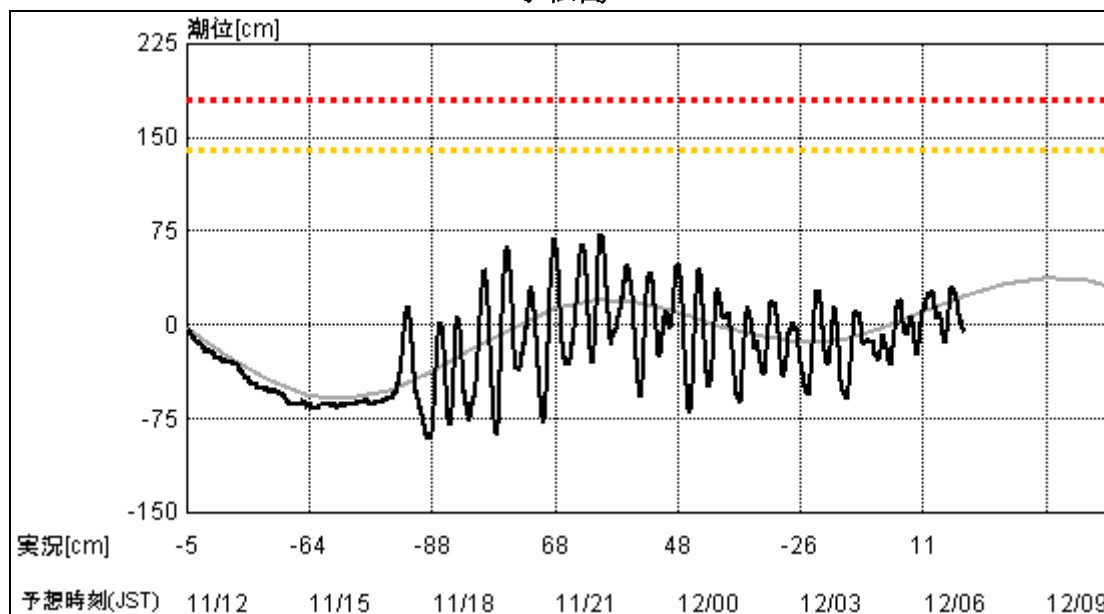
4. 各地の満潮時刻

小松島 12日09時16分頃

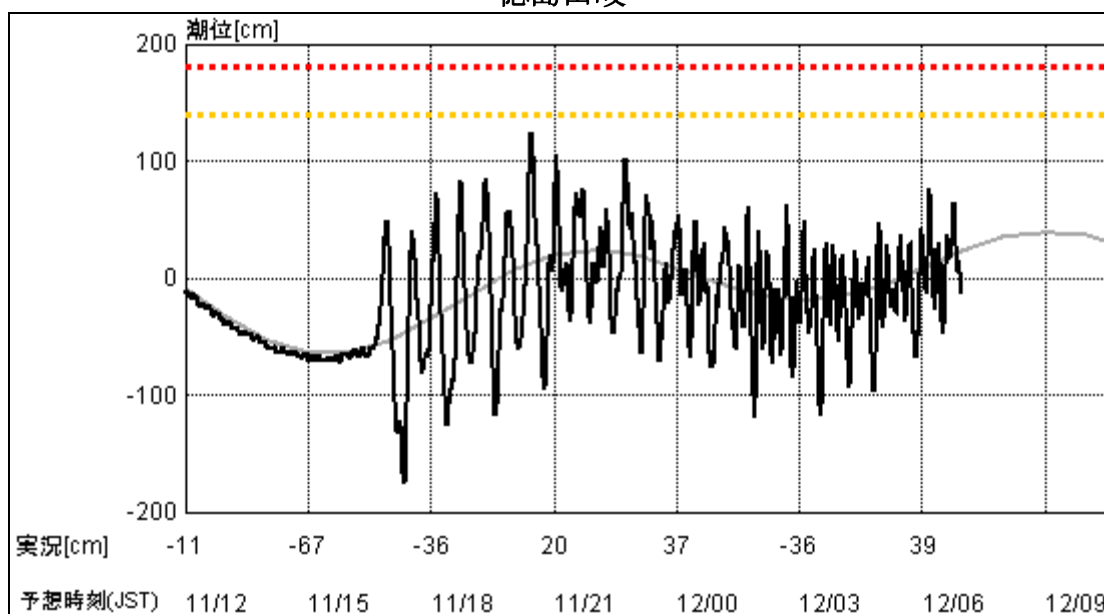
徳島由岐 12日09時08分頃

5. 検潮波形

小松島



徳島由岐



※ 本資料のデータは暫定値であり精査の上、後日修正されることがあります。

この資料の内容に関する問い合わせ先：

徳島地方気象台 技術課（電話 088-622-3857）