

平成19年8月2日から3日にかけての台風第5号による災害について

(平成19年8月6日現在)

徳島地方気象台

気象概況

台風第5号は非常に強い台風となって日本の南海上を北上した。その後、四国の南海上から豊後水道を北上し、8月2日18時頃に強い勢力で宮崎県日向市付近に上陸した。上陸後は勢力を弱めながら大分県を北上し、3日1時過ぎに山口県宇部市付近に再上陸して3日4時には萩市の北北東、約40キロメートルの日本海に進んだ。

徳島県では、台風第5号が種子島の東海上に進んだ2日の朝のうちから雨が降り始め、最接近する2日の夜遅くから3日の明け方にかけて局地的に激しい雨を降らせた。このため、佐那河内村・神山町・美馬市木屋平・三好市東祖谷・三好市西祖屋山村において土砂災害の危険が非常に高まったため土砂災害警戒情報を発表した。

災害概況(3日17時00分現在、徳島県調べ)

人的被害 なし

家屋被害 一部損壊1棟


避難状況 自主避難：15市町 118世帯 157人

道路規制 24箇所

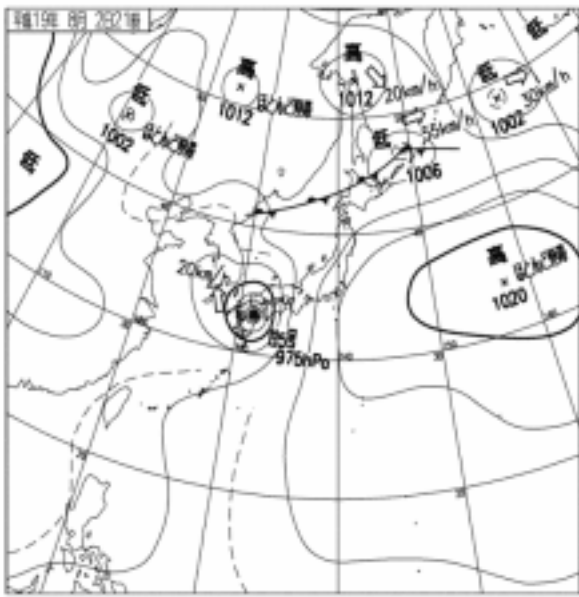
交通機関 公共交通機関等の運休多数

農林・水産被害額 133(百万円)

(注)この資料は、速報として取り急ぎまとめたもので、後日内容の一部修正や追加をすることがあります。

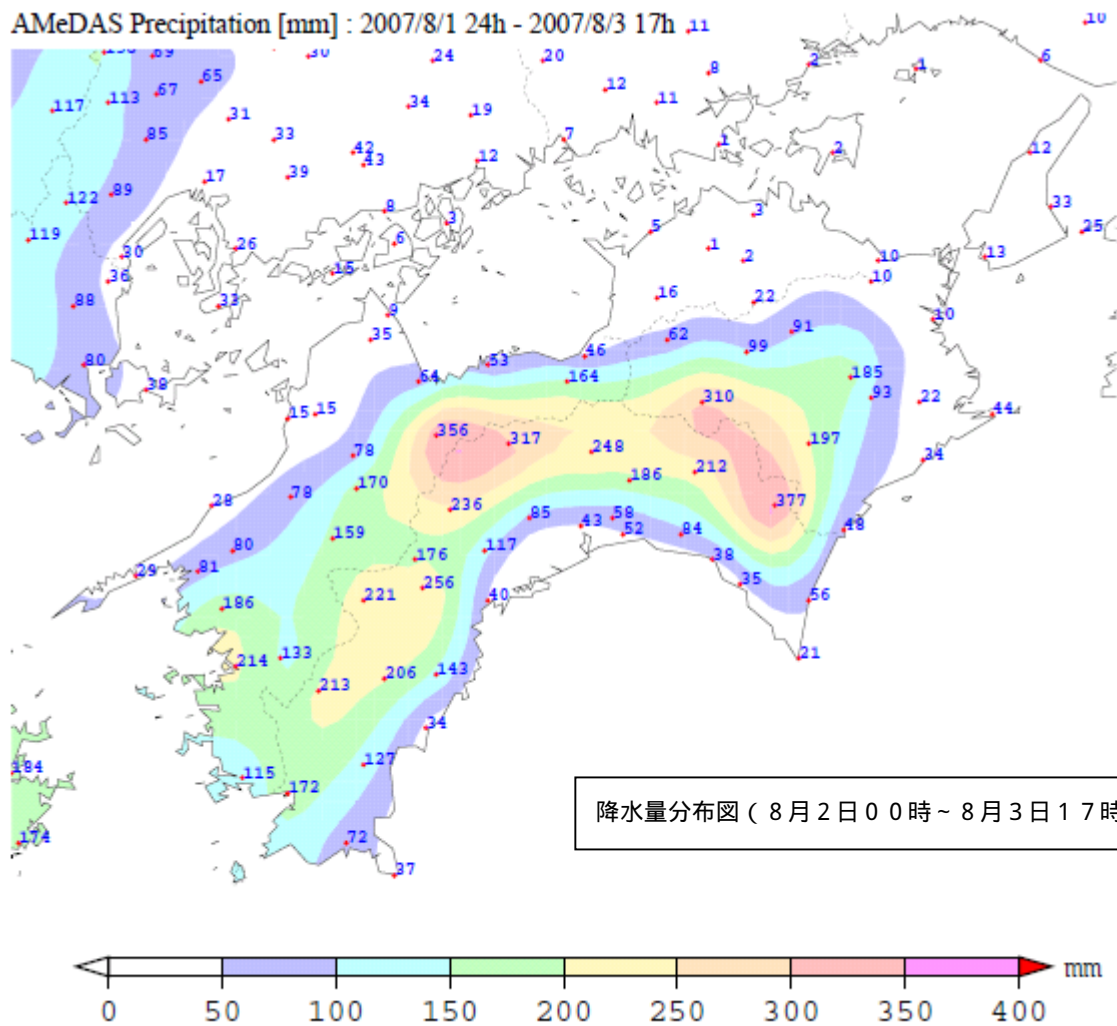


赤外画像(平成19年8月2日21時00分)



速報天気図 (平成19年8月2日21時)

台風第5号経路図



観測記録

風：

最大風速 徳島 南南東の風 16.7メートル（8月3日01時40分）

最大瞬間風速 徳島 南南東の風 33.2メートル（8月3日01時28分）

雨：

日最大1時間降水量 木頭 42ミリ（8月3日02時00分）

京上 36ミリ（8月3日01時40分）

福原旭 32ミリ（8月3日03時10分）

降り始めからの雨量（2日00時～3日17時）

市町村名	観測所名	雨量(mm)
上板町	大山寺	10
三好市	池田	62
美馬市	穴吹	91
徳島市	徳島	10
つるぎ町	半田	99
神山町	旭丸	185
三好市	京上	310
上勝町	福原旭	93
阿南市	太童寺山	22
阿南市	蒲生田	44
那賀町	木頭	197
美波町	日和佐	34
海陽町	穴喰	48

徳島県気象情報発表状況一覧

平成19年	台風第5号に関する徳島県気象情報	1号	8月1日16時25分
平成19年	台風第5号に関する徳島県気象情報	2号	8月2日06時05分
平成19年	台風第5号に関する徳島県気象情報	3号	8月2日11時40分
平成19年	台風第5号に関する徳島県気象情報	4号	8月2日14時55分
平成19年	台風第5号に関する徳島県気象情報	5号	8月2日15時20分
平成19年	台風第5号に関する徳島県気象情報	6号	8月2日17時30分
平成19年	台風第5号に関する徳島県気象情報	7号	8月2日18時05分
平成19年	台風第5号に関する徳島県気象情報	8号	8月2日20時39分
平成19年	台風第5号に関する徳島県気象情報	9号	8月2日23時13分
平成19年	台風第5号に関する徳島県気象情報	10号	8月3日01時42分
平成19年	台風第5号に関する徳島県気象情報	11号	8月3日02時31分
平成19年	台風第5号に関する徳島県気象情報	12号	8月3日06時10分
平成19年	台風第5号に関する徳島県気象情報	13号	8月3日08時37分
平成19年	台風第5号に関する徳島県気象情報	14号	8月3日11時17分
平成19年	台風第5号に関する徳島県気象情報	15号	8月3日14時28分
平成19年	台風第5号に関する徳島県気象情報	16号	8月3日15時13分

土砂災害警戒情報発表状況一覧

徳島県土砂災害警戒情報1号	8月2日23時50分
徳島県土砂災害警戒情報2号	8月3日02時15分
徳島県土砂災害警戒情報3号	8月3日02時40分
徳島県土砂災害警戒情報4号	8月3日05時00分
徳島県土砂災害警戒情報5号	8月3日06時05分
徳島県土砂災害警戒情報6号	8月3日06時50分

注意報・警報発表状況

地域			種類		発表日時	解除日時
全域	一次細分	二次細分	警報	注意報		
		徳島・鳴門,阿南,海部,		波浪	8/01 17:21	(切替)
		徳島・鳴門, 美馬北部・阿北,三好, 美馬南部・神山,那賀・勝浦, 阿南, 海部,	波浪 波浪	雷・強風・波浪 雷・強風 大雨・雷・強風・洪水 雷・強風 大雨・雷・強風・洪水	8/02 05:15	(切替)
		徳島・鳴門,阿南,海部, 美馬北部・阿北,美馬南部・神山,三好,那賀・勝浦,	波浪	大雨・雷・強風・洪水 大雨・雷・強風・洪水	8/02 10:54	(切替)
		徳島・鳴門, 美馬北部・阿北,三好, 美馬南部・神山,那賀・勝浦, 阿南, 海部,	暴風・波浪 大雨・洪水 暴風・波浪 大雨・洪水・暴風・波浪	大雨・雷・洪水・高潮 大雨・雷・強風・洪水 雷・強風 大雨・雷・洪水 雷	8/02 16:17	(切替)
		徳島・鳴門, 美馬北部・阿北, 美馬南部・神山,三好,那賀・勝浦, 阿南, 海部,	暴風・波浪 大雨・洪水 暴風・波浪 大雨・洪水・暴風・波浪	大雨・雷・洪水・高潮 大雨・雷・強風・洪水 雷・強風 大雨・雷・洪水 雷	8/02 22:05	(切替)
		徳島・鳴門,阿南,海部, 美馬北部・阿北, 美馬南部・神山,三好,那賀・勝浦,	大雨・洪水	大雨・雷・強風・波浪・洪水 大雨・雷・強風・洪水 雷・強風	8/03 05:10	(切替)
		徳島・鳴門,阿南, 美馬北部・阿北,那賀・勝浦, 美馬南部・神山,三好, 海部,	大雨・洪水	雷・強風・波浪 大雨・雷・洪水 雷 大雨・雷・強風・波浪・洪水	8/03 08:46	(切替)
		徳島・鳴門,阿南, 美馬北部・阿北, 美馬南部・神山,三好,那賀・勝浦, 海部,		雷・強風・波浪 雷 大雨・雷・洪水 大雨・雷・強風・波浪・洪水	8/03 11:30	(切替)
		徳島・鳴門,阿南,海部,		強風・波浪	8/03 15:20	8/03 19:04

徳島県	一次細分区域名	二次細分区域名	細分区域に属する市町村名
全域	北部	徳島・鳴門	徳島市、鳴門市、小松島市、板野町、藍住町、北島町、松茂町
		美馬北部・阿北	吉野川市、美馬市(美馬町、脇町、穴吹町)、阿波市、つるぎ町(半田、真光)、上板町、石井町
		美馬南部・神山	つるぎ町(一字)、美馬市(木屋平)、神山町、佐那河内村
		三好	三好市、東みよし町
	南部	阿南	阿南市
		那賀・勝浦	那賀町、上勝町、勝浦町
		海部	海陽町、牟岐町、美波町

括弧内は旧市町村名称