


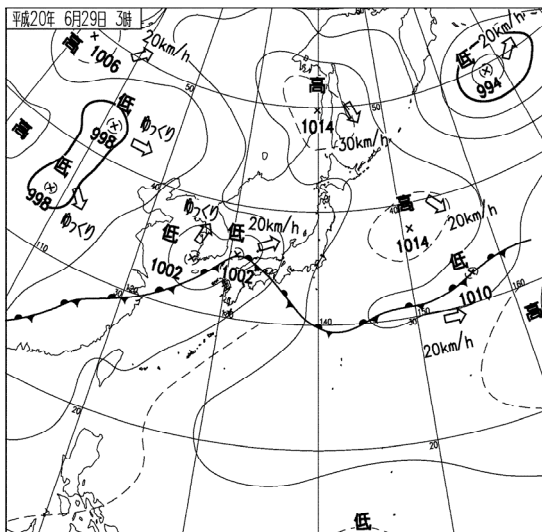
平成 20 年 6 月 29 日の梅雨前線による大雨について

概要


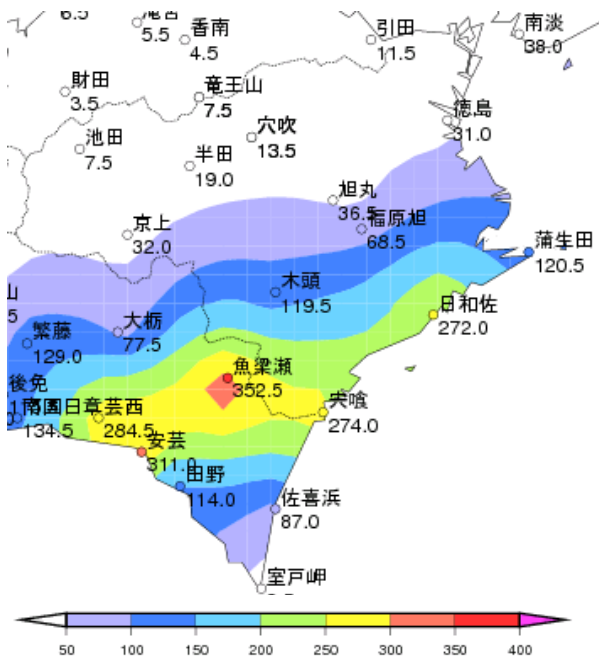
6 月 28 日夜から 29 日朝にかけて梅雨前線が活発化しながらゆっくり四国付近を通過した。この梅雨前線に向かって南から暖かく非常に湿った空気が流れ込んだため、徳島県南部を中心に大気の状態が非常に不安定となった。さらに、南風による地形的な風の収束も加わって徳島県南部では強い雨雲が次々と流れ込み、美波町日和佐では観測史上第 1 位となる 1 時間 96 ミリを観測するなど、記録的な大雨となった。

被害状況（6 月 29 日 17 時 00 分現在 徳島県調べ）

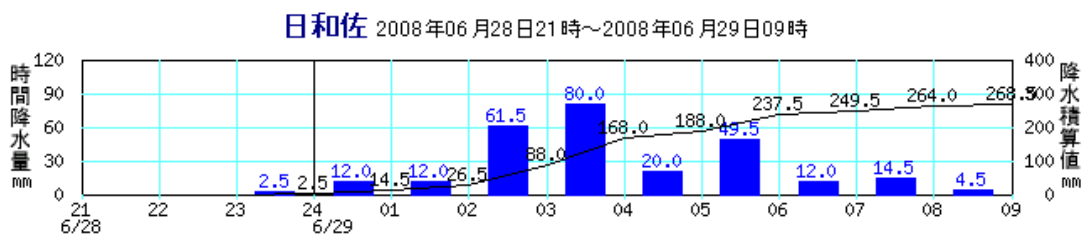
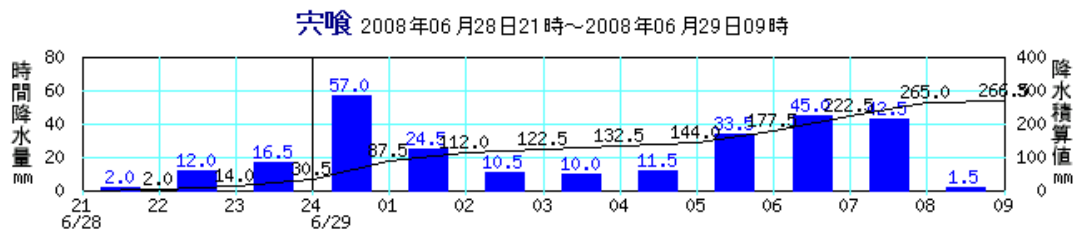
人的被害	負傷者 2 名（軽傷）
床上浸水	11 棟
床下浸水	78 棟
土砂崩れ	1 箇所
避難状況	避難指示 1 世帯（美波町北河内久望）、避難勧告 67 世帯（阿南市福井町大西地区）
道路規制	14 箇所
交通機関	JR 牟岐線で運休や遅れ



6 月 29 日 3 時（日本時間）の地上天気図（左）と気象衛星赤外面像（右）



降水量分布 (6月28日08時から6月29日16時) 6月29日3時(日本時間)のレーダー画像



観測記録

降水量 (28日08時から29日16時まで)

- 海陽町突喰 274ミリ
- 美波町日和佐 272ミリ
- 阿南市蒲生田 120ミリ

日最大1時間降水量

- 美波町日和佐 96ミリ (29日03時40分までの1時間)
(観測開始からの第1位)

土砂災害警戒情報発表状況一覧

徳島県土砂災害警戒情報	第 1 号	6 月 2 9 日 0 4 時 4 5 分
徳島県土砂災害警戒情報	第 2 号	6 月 2 9 日 0 5 時 2 5 分
徳島県土砂災害警戒情報	第 3 号	6 月 2 9 日 0 7 時 4 5 分
徳島県土砂災害警戒情報	第 4 号	6 月 2 9 日 0 8 時 4 0 分

気象情報等の発表状況一覧

大雨と落雷及び突風に関する徳島県気象情報	第 1 号	6 月 2 8 日 1 1 時 3 0 分
大雨と落雷及び突風に関する徳島県気象情報	第 2 号	6 月 2 8 日 1 6 時 3 0 分
大雨と落雷及び突風に関する徳島県気象情報	第 3 号	6 月 2 9 日 0 2 時 3 5 分
大雨と落雷及び突風に関する徳島県気象情報	第 4 号	6 月 2 9 日 0 5 時 5 5 分
大雨と落雷及び突風に関する徳島県気象情報	第 5 号	6 月 2 9 日 1 1 時 5 0 分
大雨と落雷及び突風に関する徳島県気象情報	第 6 号	6 月 2 9 日 1 6 時 2 0 分

徳島県竜巻注意情報	第 1 号	6 月 2 9 日 0 0 時 4 7 分
徳島県竜巻注意情報	第 2 号	6 月 2 9 日 0 2 時 0 5 分

徳島県記録的短時間大雨情報	第 1 号	6 月 2 9 日 0 3 時 5 4 分
徳島県記録的短時間大雨情報	第 2 号	6 月 2 9 日 0 4 時 5 6 分

徳島地方気象台発表の注意報・警報

徳島県

地域			種類		発表日時	解除日時
全域	一次細分	二次細分	警報	注意報		
		徳島・鳴門 美馬北部・阿北」美馬南部・神山」三好」 阿南」海部」 那賀・勝浦」		雷・強風・波浪 雷 大雨・雷・強風・波浪・洪水 大雨・雷・洪水	6/28 19:50	(切替)
		徳島・鳴門」阿南」海部」 美馬北部・阿北」美馬南部・神山」三好」那賀・勝浦」		大雨・雷・強風・波浪・洪水 大雨・雷・洪水	6/28 23:55	(切替)
		徳島・鳴門」 美馬北部・阿北」美馬南部・神山」三好」 阿南」海部」 那賀・勝浦」	大雨・洪水 大雨・洪水	大雨・雷・強風・波浪・洪水 大雨・雷・洪水 雷・強風・波浪 雷	6/29 01:25	(切替)
		徳島・鳴門」阿南」海部」 美馬北部・阿北」美馬南部・神山」三好」 那賀・勝浦」	大雨・洪水 大雨・洪水	雷・強風・波浪 大雨・雷・洪水 雷	6/29 01:58	(切替)
		徳島・鳴門」 美馬北部・阿北」美馬南部・神山」三好」 阿南」海部」 那賀・勝浦」	大雨・洪水 大雨・洪水	大雨・雷・強風・波浪・洪水 大雨・雷・洪水 雷・強風・波浪 雷	6/29 04:10	(切替)
		徳島・鳴門」 美馬北部・阿北」美馬南部・神山」三好」 阿南」海部」 那賀・勝浦」		雷・強風・波浪 雷 大雨・雷・強風・波浪・洪水 大雨・雷・洪水	6/29 09:10	(切替)
		徳島・鳴門」阿南」海部」 美馬北部・阿北」美馬南部・神山」三好」那賀・勝浦」		雷・強風・波浪 雷	6/29 10:55	6/29 17:04
徳島県	一次細分区域名	二次細分区域名	細分区域に属する市町村名			
全域	北部	徳島・鳴門	徳島市、鳴門市、小松島市、板野町、藍住町、北島町、松茂町			
		美馬北部・阿北	吉野川市、美馬市(美馬町、脇町、穴吹町)、阿波市、つるぎ町(半田、貞光)、上板町、石井町			
		美馬南部・神山	つるぎ町(一字)、美馬市(木屋平)、神山町、佐那河内村			
		三好	三好市、東みよし町			
	南部	阿南	阿南市			
		那賀・勝浦	那賀町、上勝町、勝浦町			
		海部	海陽町、牟岐町、美波町			

(注) この資料は速報として取り急ぎまとめたもので、後日内容の一部訂正や追加をすることがあります。