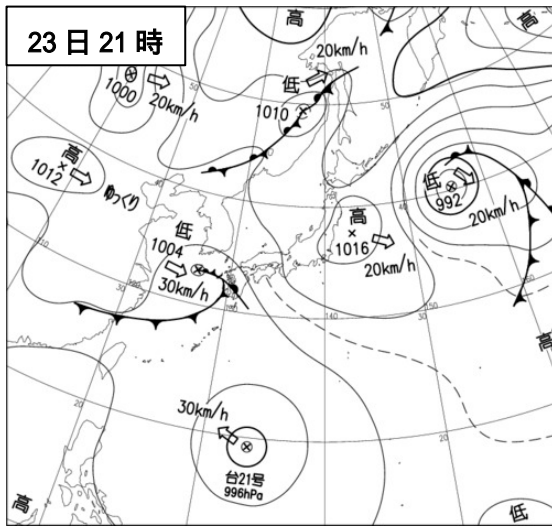

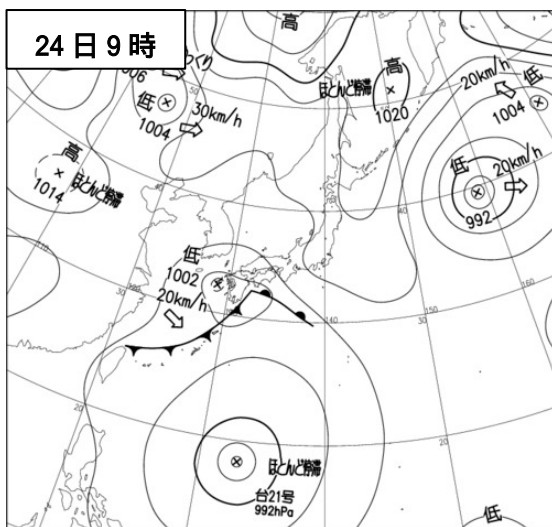
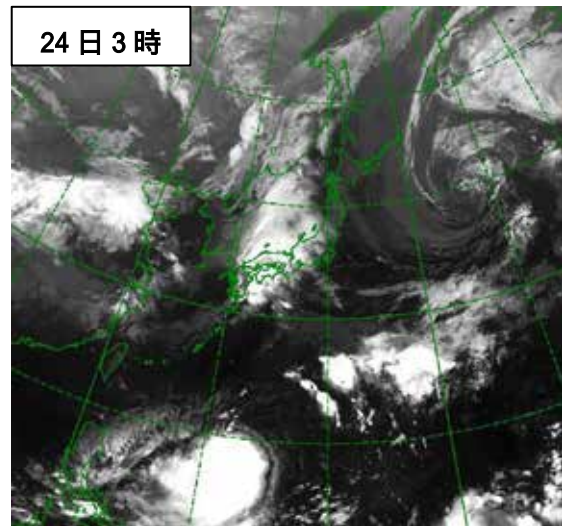
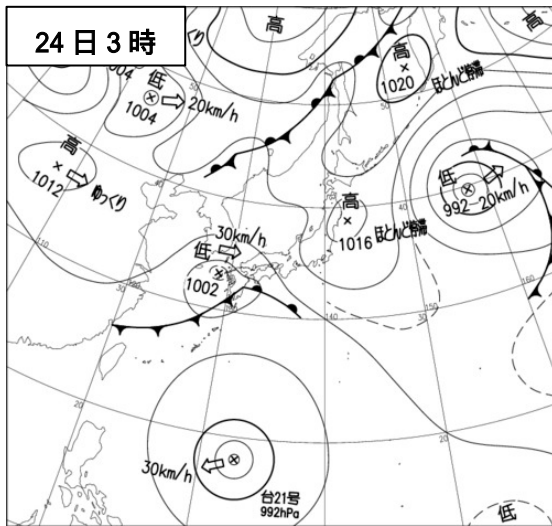
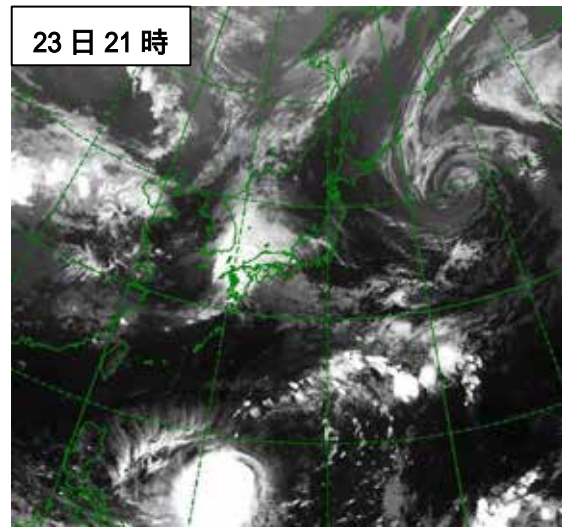


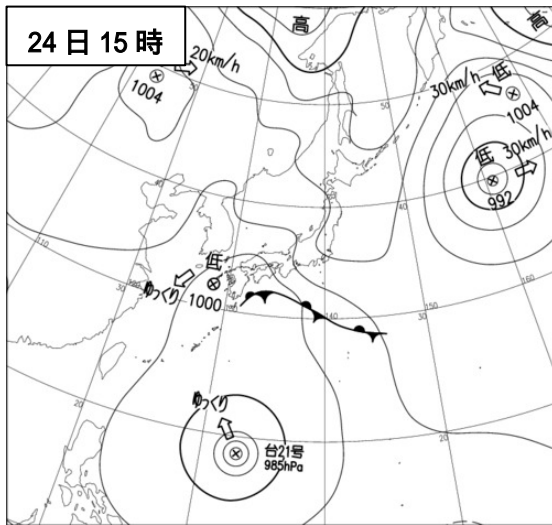
地上天気図



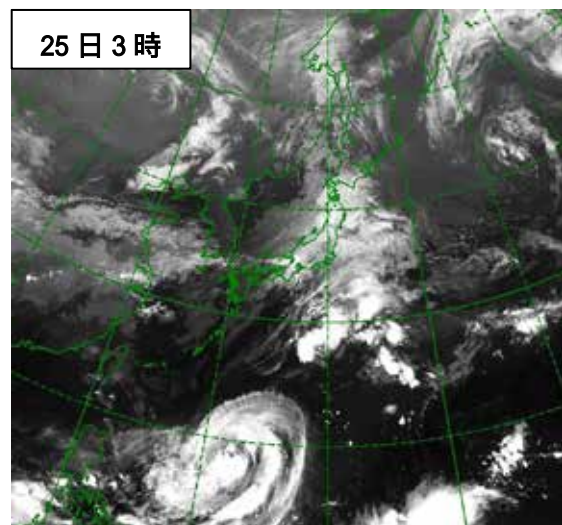
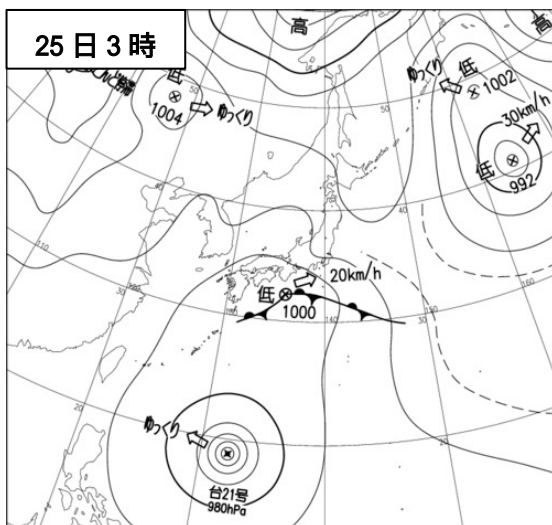

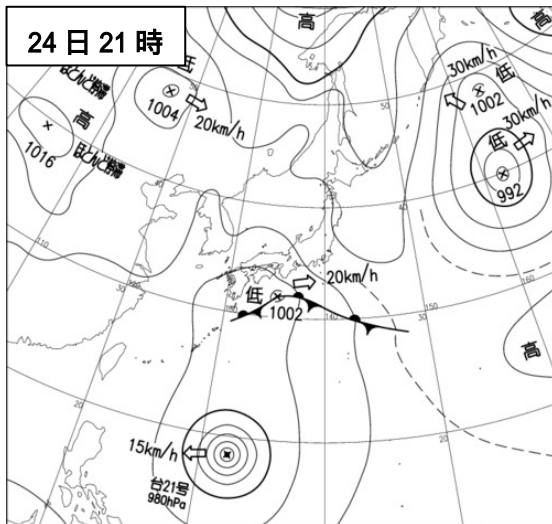
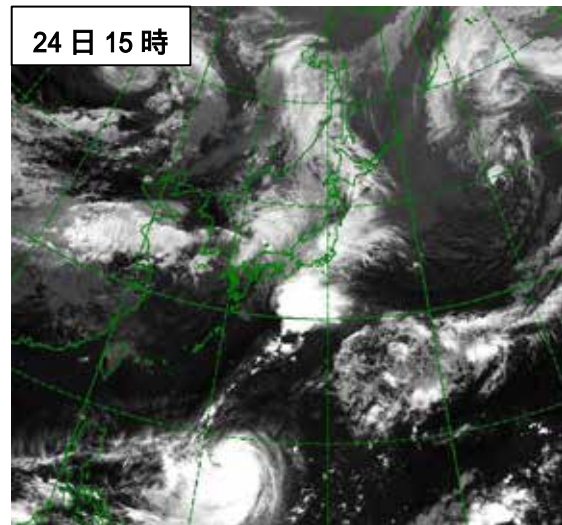
気象衛星赤外画像



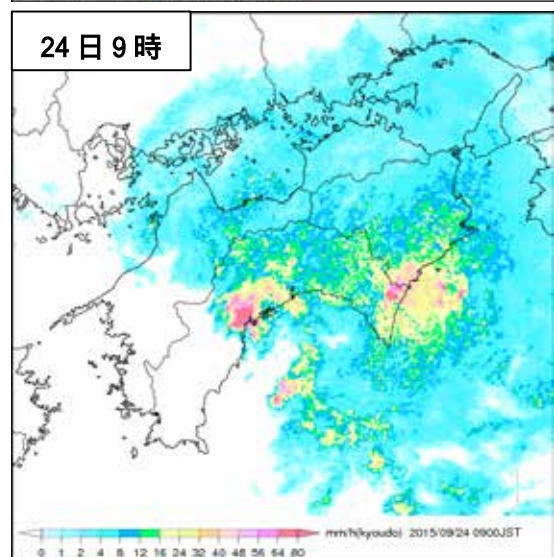
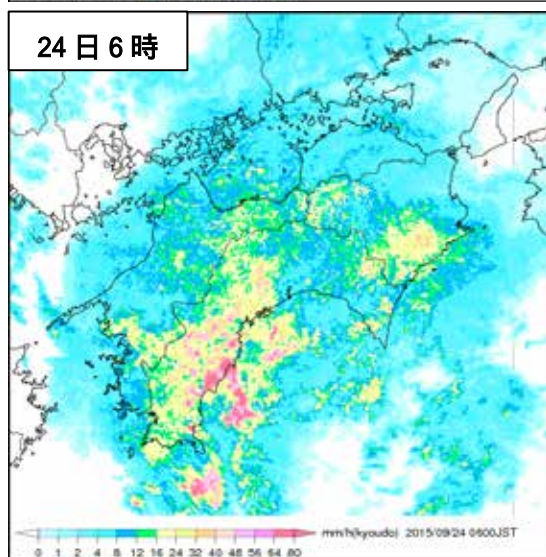

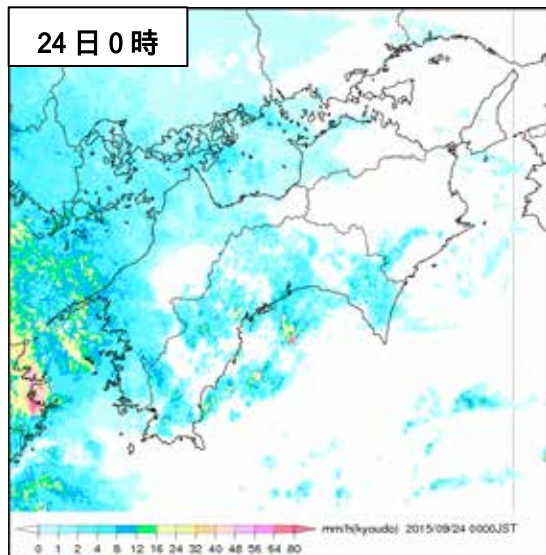
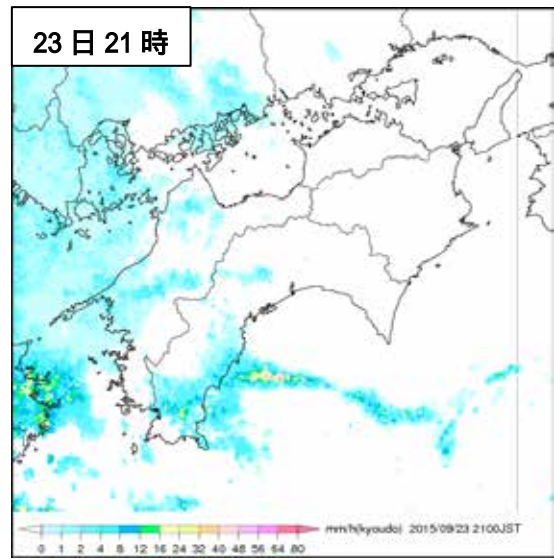
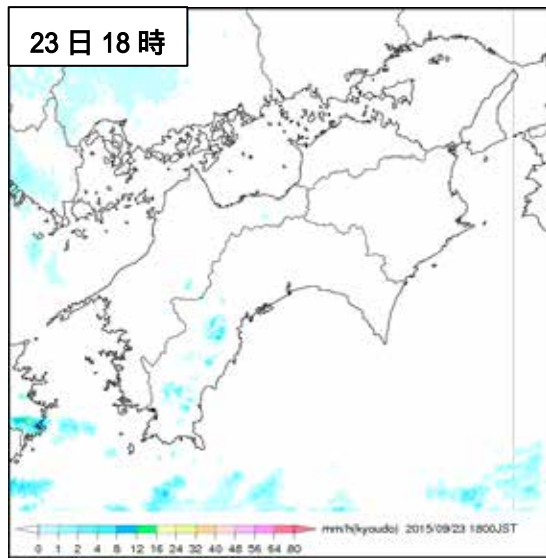
地上天気図



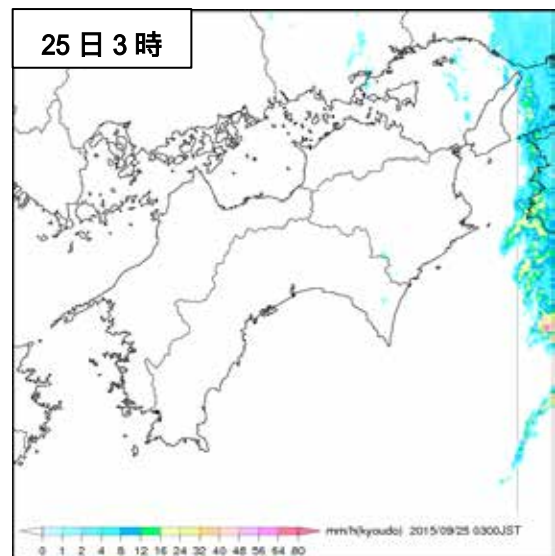
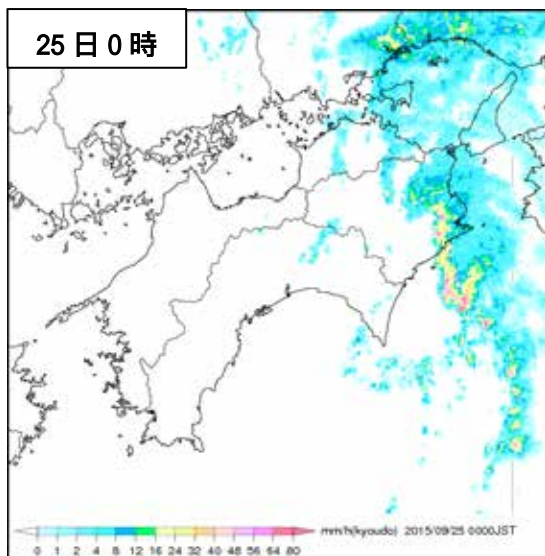
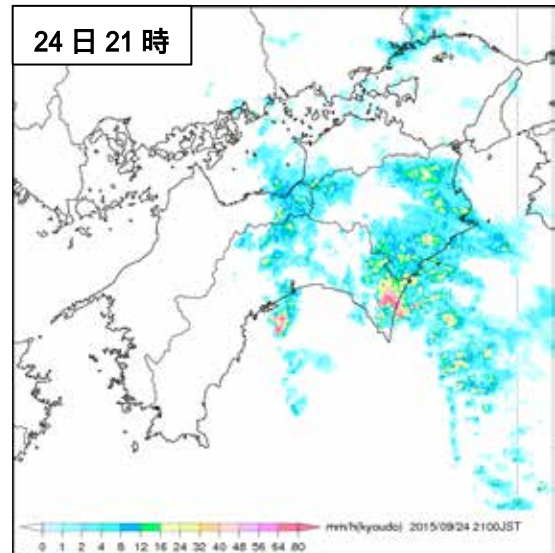
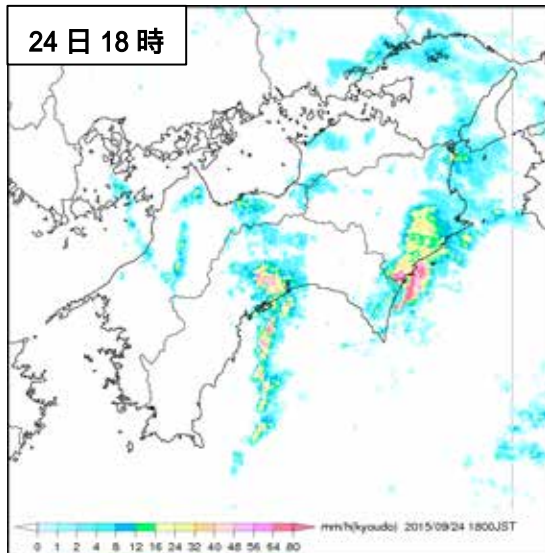
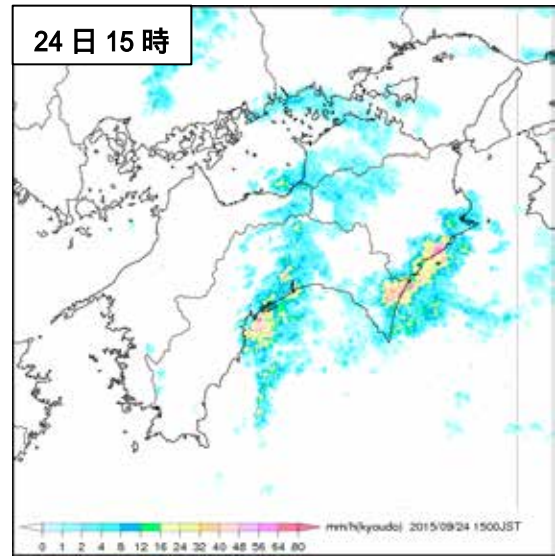
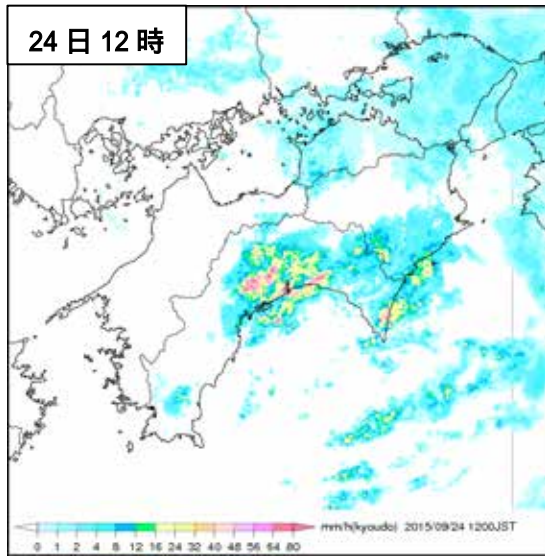
気象衛星赤外画像



気象レーダー画像

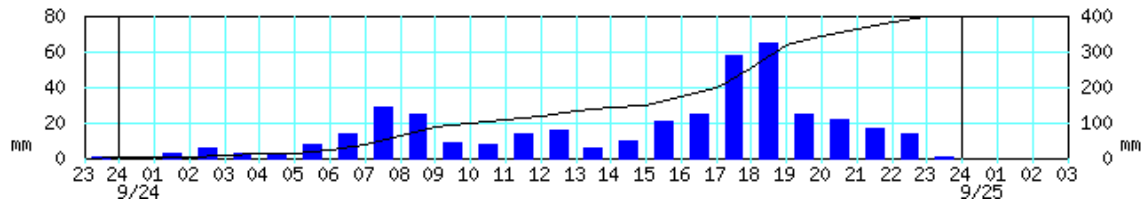


気象レーダー画像

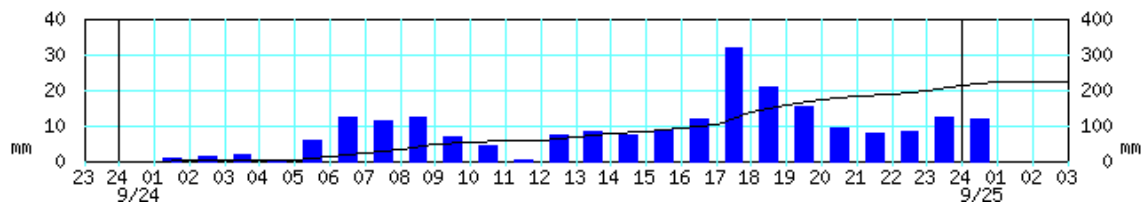


アメダス時系列グラフ（降水量） 期間：9月 23 日 23 時～ 9 月 25 日 3 時

海陽



日和佐



グラフの左軸は1時間降水量、右軸は積算降水量を示す。

観測表

期間降水量の多い方から5地点（アメダス、9月 23 日 23 時～9 月 25 日 3 時）

市町村名	地点名(よみ)	値 (mm)
海部郡海陽町	海陽 (カイヨ)	396.0
海部郡美波町	日和佐 (ヒワサ)	223.0
勝浦郡上勝町	福原旭 (フクラアサ)	191.5
那賀郡那賀町	木頭 (キトウ)	161.5
阿南市	蒲生田 (カダ)	84.5

日最大1時間降水量の多い方から5地点（アメダス、9月 24 日）

市町村名	地点名(よみ)	値 (mm)	起時
			時分
海部郡海陽町	海陽 (カイヨ)	77.5	18:27
海部郡美波町	日和佐 (ヒワサ)	34.0	17:55
勝浦郡上勝町	福原旭 (フクラアサ)	21.5	10:57
那賀郡那賀町	木頭 (キトウ)	18.5	09:43
阿南市	蒲生田 (カダ)	10.5	07:52

気象台が執った措置

(9 月 23 日 15 時 ~ 9 月 25 日 13 時発表分を掲載)

警報・注意報の発表状況 (赤字は警報)

発表時刻	警報・注意報	発表状況																										
		徳島市	鳴門市	小松島市	松茂町	北島町	藍住町	板野町	吉野川市	阿波市	美馬市脇・美馬・穴吹	石井町	上板町	つるぎ町半田・貞光	美馬市木屋平	佐那河内村	神山町	つるぎ町一宇	三好市	東みよし町	阿南市	勝浦町	上勝町	那賀町	牟岐町	美波町	海陽町	
2015/9/23 15:40	雷注意報																											
	強風注意報																											
	波浪注意報																											
2015/9/24 5:00	大雨注意報																											
	雷注意報																											
	強風注意報																											
	波浪注意報																											
2015/9/24 6:16	洪水注意報																											
	大雨注意報																											
	雷注意報																											
	強風注意報																											
2015/9/24 13:51	波浪注意報																											
	洪水注意報																											
	大雨注意報																											
	雷注意報																											
2015/9/24 17:46	強風注意報																											
	波浪注意報																											
	洪水注意報																											
	大雨注意報																											
2015/9/25 1:35	雷注意報																											
	強風注意報																											
	波浪注意報																											
	洪水注意報																											
2015/9/25 3:29	大雨注意報																											
	雷注意報																											
	強風注意報																											
	波浪注意報																											
2015/9/25 12:40	洪水注意報																											
	大雨注意報																											

土砂災害警戒情報

月日	時刻	第 何 号	警戒対象地域
9 月 24 日	08 時 45 分	第 1 号	海陽町穴喰地域*
	13 時 30 分	第 2 号	(全解除)
	17 時 20 分	第 1 号	海陽町穴喰地域*
	17 時 40 分	第 2 号	海陽町穴喰地域*、海陽町海南地域*、海陽町海部地域*、牟岐町*
9 月 25 日	02 時 10 分	第 3 号	(全解除)

* は、新たに警戒対象となった市町村を示す。

指定河川洪水予報

この期間、発表はありません。

記録的短時間大雨情報

この期間、発表はありません。

徳島県気象情報

月日	時刻	情報名
9 月 24 日	07 時 38 分	大雨に関する徳島県気象情報 第 1 号
	10 時 45 分	大雨に関する徳島県気象情報 第 2 号
	14 時 30 分	大雨に関する徳島県気象情報 第 3 号
	16 時 14 分	大雨に関する徳島県気象情報 第 4 号
	18 時 12 分	大雨に関する徳島県気象情報 第 5 号
	23 時 29 分	大雨に関する徳島県気象情報 第 6 号
9 月 25 日	02 時 20 分	大雨に関する徳島県気象情報 第 7 号
	04 時 02 分	大雨に関する徳島県気象情報 第 8 号

竜巻注意情報

この期間、発表はありません。

徳島県・市町村への支援状況

実施日	支援状況と対象市町村
9 月 24 日、25 日	ホットラインによる支援を徳島県及び土砂災害警戒情報の発表された市町村に対して行った。

(注) この資料は速報として取り急ぎまとめたもので、後日内容の一部訂正や追加をすることがあります。