

令和4年台風第14号による大雨と暴風について(徳島県の気象速報)

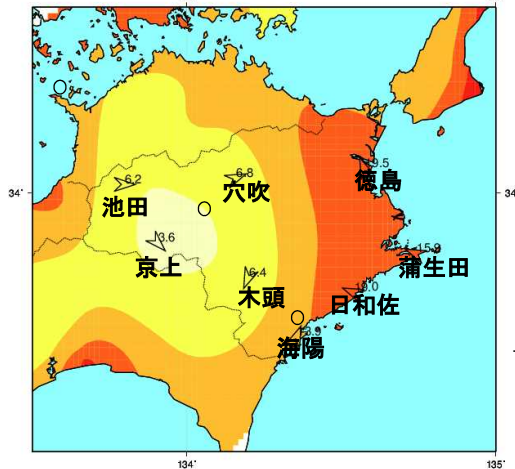
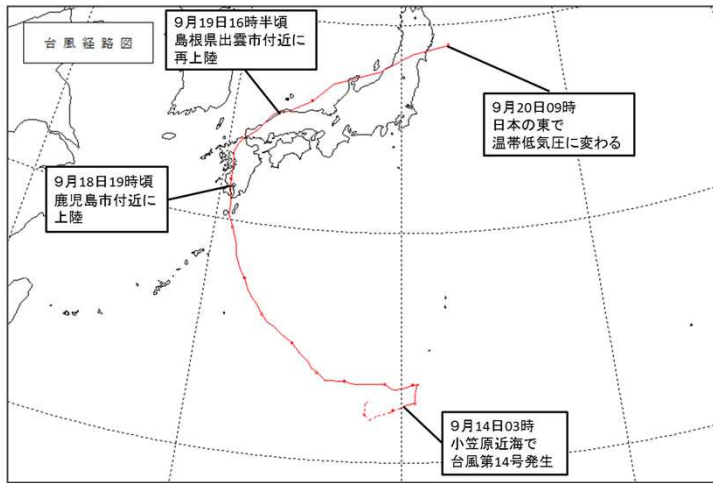
令和4年9月20日15時現在
徳島地方气象台

概要

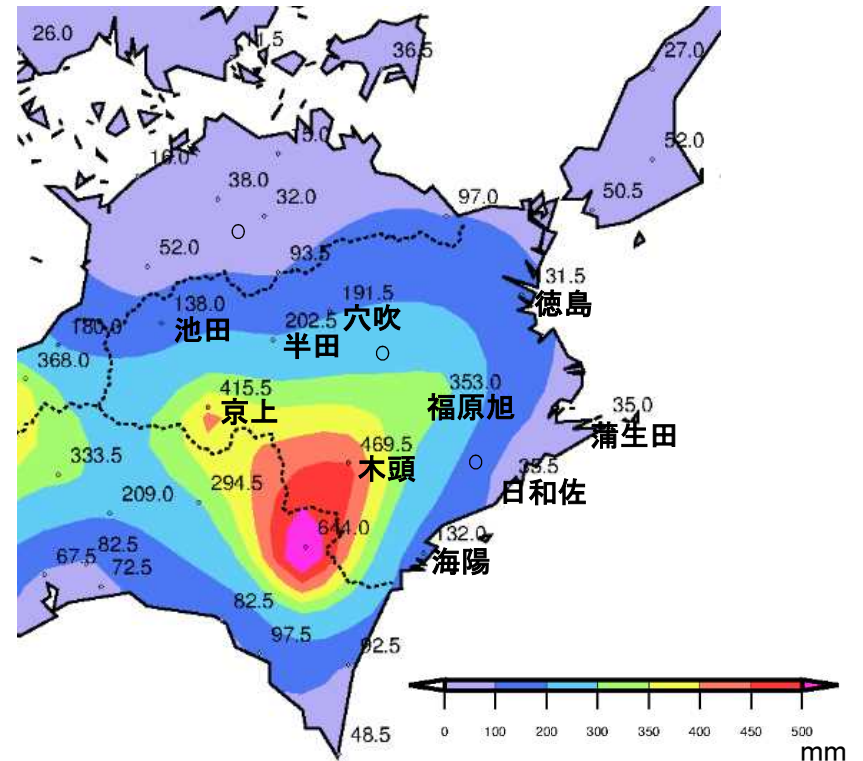
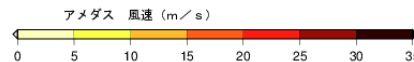
9月14日03時に小笠原近海で発生した台風第14号は、九州を縦断して、東よりに進路を変え、中国地方を通過しました。その後、日本海を進み、20日09時に日本の東で温帯低気圧に変わりました。台風による南からの暖かく湿った空気の影響で、徳島県内では大雨となり、17日03時から20日05時までの総降水量は、那賀町木頭と無田で469.5ミリ、三好市京上で415.5ミリ、上勝町福原旭で353.0ミリを観測しました。

また、徳島市で南南東の風32.8メートル(19日12時06分)の最大瞬間風速、南南東の風19.5メートル(19日11時42分)の最大風速を観測しました。この台風の影響により、徳島県では軽傷8人、石井町及び小松島市で各1棟の非住家の被害が発生しました。【被害状況: 徳島県調べ(20日09時現在)】

台風経路図



<最大風速分布図>
19日00時から20日00時までの最大風速



<雨量分布図>
17日03時から20日05時までの総降水量

この資料は速報として取り急ぎまとめたものです。そのため、後日内容の一部訂正や追加をすることがあります。

雨の実況

[雨の実況]

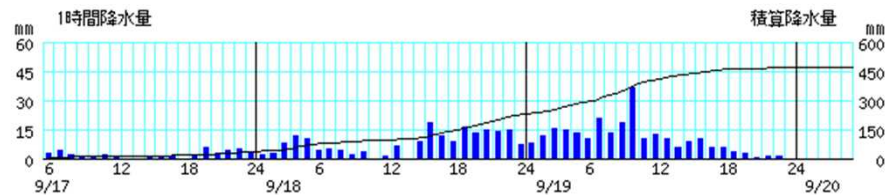
17日03時00分から20日05時00分までの総降水量

(アメダスによる速報値)

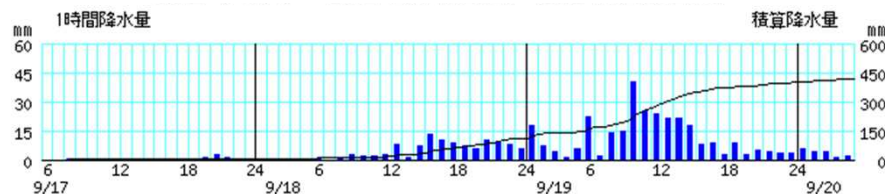
那賀町木頭和無田	469.5ミリ
三好市京上	415.5ミリ
上勝町福原旭	353.0ミリ

<降水量の時系列>

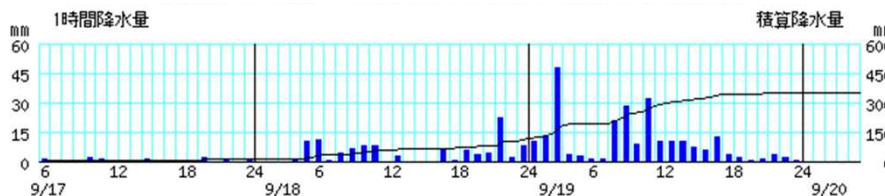
観測地点名・・・木頭



観測地点名・・・京上



観測地点名・・・福原旭



※棒グラフは1時間降水量(左軸)、折れ線グラフは積算降水量(右軸)を示す。
横軸は時刻を示す。

風向・風速の実況

[風の実況]

18日00時00分から20日05時00分までの

最大瞬間風速と最大風速(アメダスによる速報値)

徳島市

最大瞬間風速	32.8メートル	南南東	19日12時06分
最大風速	19.5メートル	南南東	19日11時42分

阿南市蒲生田

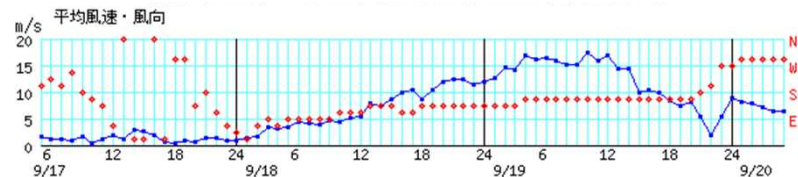
最大瞬間風速	32.1メートル	東	19日08時44分
最大風速	17.6メートル	東南東	18日23時08分

美波町日和佐

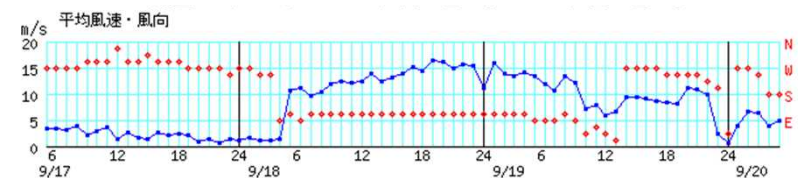
最大瞬間風速	30.6メートル	南東	19日02時38分
最大風速	19.0メートル	東南東	19日02時38分

<平均風速・風向の時系列>

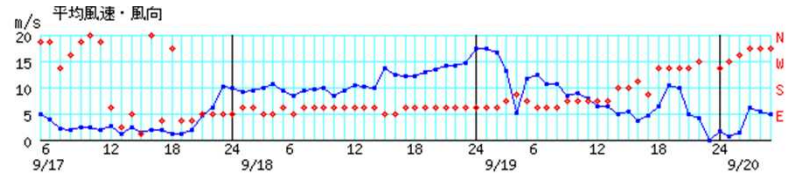
観測地点名・・・徳島



観測地点名・・・蒲生田



観測地点名・・・日和佐



※青線は風速(左軸)、赤丸は風向(右軸)を示す。
横軸は時刻を示す。

この資料は速報として取り急ぎまとめたものです。そのため、後日内容の一部訂正や追加をすることがあります。