

徳島県の気象

2020年7月

(令和2年)

目次

気象概況	1
平年との比較表（徳島・池田・日和佐）	2
徳島の観測記録順位の更新（第3位まで）	3
地域気象観測所の観測記録順位1位の更新	4
生物季節	5
アメダス気象分布図	6
アメダス気象経過図	7～8
気象月表（徳島地方気象台）	9
地域気象観測気温月報	10～11
地域気象観測降水量月報	12
地域気象観測日照時間月報	13
地域気象観測風向・風速月報	14～16
徳島地方気象台発表の特別警報・警報・注意報	17～26
土砂災害警戒情報発表状況	27
指定河川洪水予報発表状況	27
記録的短時間大雨情報発表状況	27
竜巻注意情報発表状況	28
観測所一覧表	29
資料の解説	30

※掲載資料は後日修正する場合があります

徳島地方気象台

〒770-0864 徳島市大和町2丁目3-36

2020年7月の気象概況

この月は、梅雨前線や湿った空気などの影響で曇りや雨の降る日が多かったが、高気圧に覆われ晴れる日もあった。

上旬・・梅雨前線や湿った空気などの影響で曇りや雨の降る日が多かった。
4日、6日、8日、10日は、県内の所々で大雨となった。

中旬・・梅雨前線や湿った空気の影響で曇りや雨の降る日が多かった。
徳島県では、6月の終わり頃から、曇りや雨の日が多く、日照時間が少なく、降水量が多い状況が続いており、この状態は、今後10日程度は続くと見込まれたため、7月16日に「日照不足と長雨に関する徳島県気象情報第1号」を発表した。

下旬・・梅雨前線や湿った空気の影響で曇りや雨の日が多く、25日は県内の所々で大雨となった。
なお、高松地方気象台から「四国地方は、7月30日ごろに梅雨明けしたとみられます。」との発表があった（平年は7月18日ごろ、去年は7月25日ごろ）。

日付	気象概況	徳島の天気概況	
		昼 (06-18時)	夜 (18-翌日06時)
1日	梅雨前線や湿った空気の影響、次第に高気圧に覆われる	曇時々晴	晴
2日	高気圧に覆われる	晴時々曇	曇
3日	梅雨前線や湿った空気の影響	雨時々曇	雨時々曇
4日	梅雨前線や湿った空気の影響	雨時々曇、雷を伴う	曇後一時晴
5日	梅雨前線や湿った空気の影響	曇一時雨	雨時々曇
6日	梅雨前線や湿った空気の影響	雨時々曇	曇時々雨
7日	梅雨前線や湿った空気の影響	雨時々曇	大雨一時曇、雷を伴う
8日	梅雨前線や湿った空気の影響	曇時々雨	曇後時々雨
9日	梅雨前線や湿った空気の影響	曇時々雨	雨時々曇
10日	梅雨前線や湿った空気の影響	雨時々曇、雷を伴う	雨時々曇、雷を伴う
11日	梅雨前線や湿った空気の影響	雨時々曇、雷を伴う	雨時々曇、雷を伴う
12日	梅雨前線や湿った空気の影響	曇一時雨	雨時々曇
13日	梅雨前線や湿った空気の影響	雨時々曇	雨時々曇
14日	梅雨前線や湿った空気の影響	雨時々曇	曇
15日	梅雨前線や湿った空気の影響	曇一時雨	曇
16日	梅雨前線や湿った空気の影響	曇時々晴一時雨	曇後一時雨
17日	梅雨前線や湿った空気の影響	曇時々晴	曇時々雨一時晴
18日	気圧の谷や湿った空気の影響	曇時々晴	曇後一時雨
19日	気圧の谷や湿った空気の影響	曇時々晴	曇時々晴
20日	高気圧に覆われる、次第に湿った空気の影響	曇時々晴	曇
21日	湿った空気の影響	晴時々曇、雷を伴う	曇時々晴
22日	高気圧に覆われる、次第に梅雨前線や湿った空気の影響	晴後曇一時雨、雷を伴う	雨時々曇
23日	梅雨前線や湿った空気の影響	曇一時晴後一時雨	曇時々雨
24日	梅雨前線や湿った空気の影響	雨時々曇、雷を伴う	大雨、雷を伴う
25日	梅雨前線や湿った空気の影響	曇時々雨	曇
26日	梅雨前線や湿った空気の影響	雨時々曇	曇時々雨、雷を伴う
27日	梅雨前線や湿った空気の影響	雨後時々曇、雷を伴う	雨時々曇
28日	梅雨前線や湿った空気の影響	曇一時晴後雨、雷を伴う	曇時々雨
29日	梅雨前線や湿った空気の影響	曇時々晴一時雨、雷を伴う	曇時々晴
30日	高気圧に覆われる	晴後時々曇	晴一時曇
31日	高気圧に覆われる	晴	晴一時曇

平年との比較表(徳島・池田・日和佐)

2020年7月

	要素	平均気温(°C)			日照時間(h)			降水量(mm)		
	官署	本年	平年	階級 区分	本年	平年	階級 区分	本年	平年	階級 区分
上旬	徳島	24.5	25.3	低い	19.1	54.1	かなり 少ない	130.0	48.4	かなり 多い
	池田	22.2	23.8	低い	15.9	48.4	かなり 少ない	260.0	67.1	かなり 多い
	日和佐	24.2	24.7	平年並	18.6	48.2	少ない	404.0	87.3	かなり 多い
中旬	徳島	25.4	26.6	低い	38.1	57.6	少ない	46.5	58.7	平年並
	池田	23.4	25.0	低い	32.4	53.2	少ない	71.5	55.4	多い
	日和佐	24.4	26.0	低い	29.2	57.9	少ない	95.5	108.8	平年並
下旬	徳島	27.0	27.8	低い	44.6	83.9	かなり 少ない	132.0	41.7	かなり 多い
	池田	25.1	25.7	低い	38.7	73.7	少ない	84.0	54.8	多い
	日和佐	26.1	26.9	低い	47.9)	77.4	少ない	176.5	94.6	多い
月	徳島	25.7	26.6	低い	101.8	195.2	かなり 少ない	308.5	148.8	かなり 多い
	池田	23.6	24.9	低い	87.0	175.5	かなり 少ない	415.5	177.3	かなり 多い
	日和佐	24.9	25.9	低い	95.7)	183.8	かなり 少ない	676.0	290.7	かなり 多い

【階級区分】階級区分は、平年との違いの程度を表すもので、30年間(1981年～2010年)の観測値が、「高い(多い)」「平年並」「低い(少ない)」の3つの階級に等しい割合で振り分けられる(各階級が10個ずつになる)ように決めています。また特に、値が観測値の上位または下位10%に相当する場合には、「かなり高い(多い)」「かなり低い(少ない)」と表現します。

徳島の観測記録順位の更新（第3位まで）

2020年7月 徳島地方気象台

要素	極値	起日	順位	統計開始	これまでの7月として 1位の記録	
月間日照時間の少ない方から	101.8h		1	1893年	101.9h	1957年

地域気象観測所の観測記録順位 1 位の更新

徳島県内で統計期間が 10 年以上ある地点を対象にしています。

2020年7月

月降水量の多い方からの7月としての1位を記録した地点

市町村名	地点名	値 (mm)	統計開始年
三好市	京上 (キョウジヨウ)	1166.0	1978年
海陽町	海陽 (カイヨウ)	673.0	2009年

日最大1時間降水量の7月としての1位を記録した地点

市町村名	地点名	値 (mm)	起日	統計開始年
三好市	京上 (キョウジヨウ)	70.5	8日	1978年

日最高気温の低い方からの7月としての1位を記録した地点

市町村名	地点名	値 (℃)	起日	統計開始年
美馬市	穴吹 (アナブキ)	21.1	13日	2001年

日最大10分間降水量の7月としての1位を記録した地点

市町村名	地点名	値 (mm)	起日	統計開始年
那賀町	木頭 (キトウ)	21.5	21日	2008年

生物季節

2020年7月 徳島地方気象台

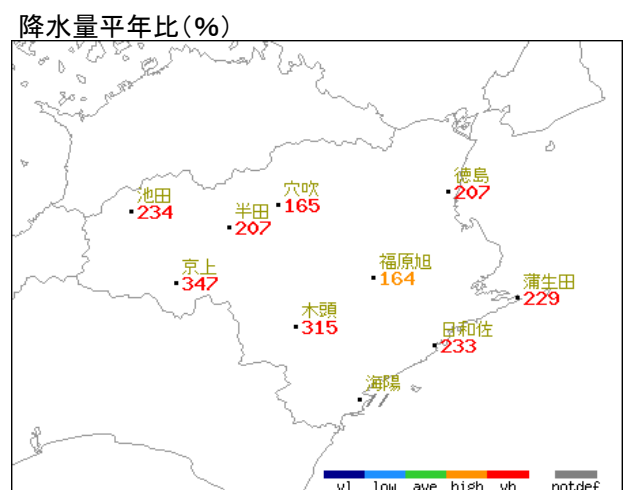
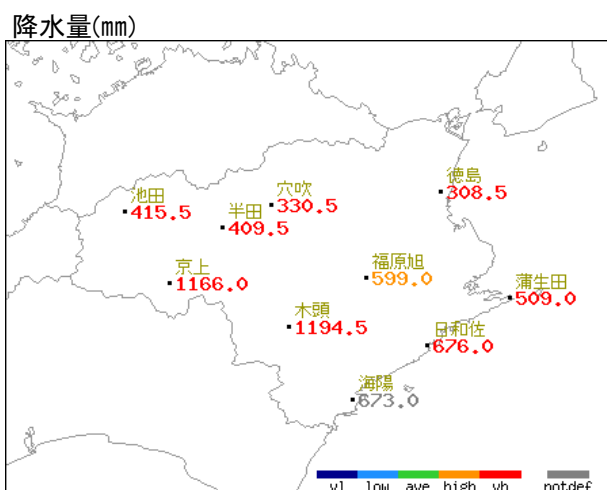
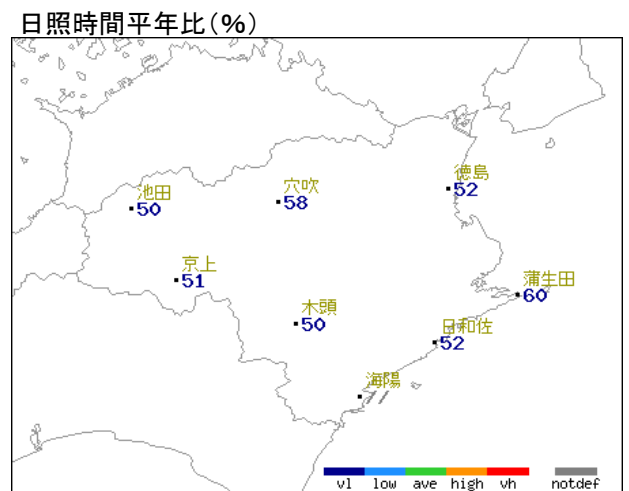
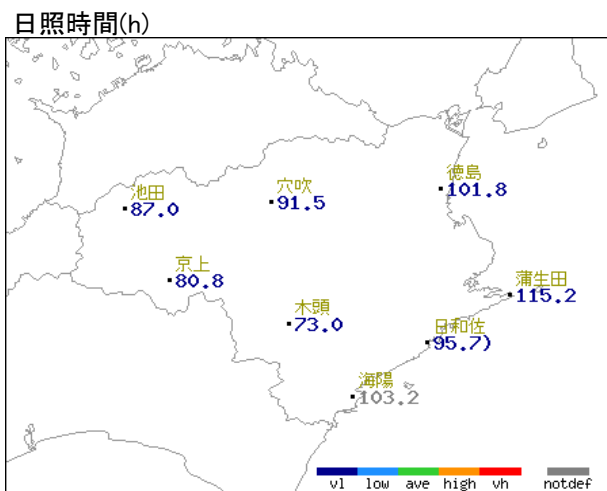
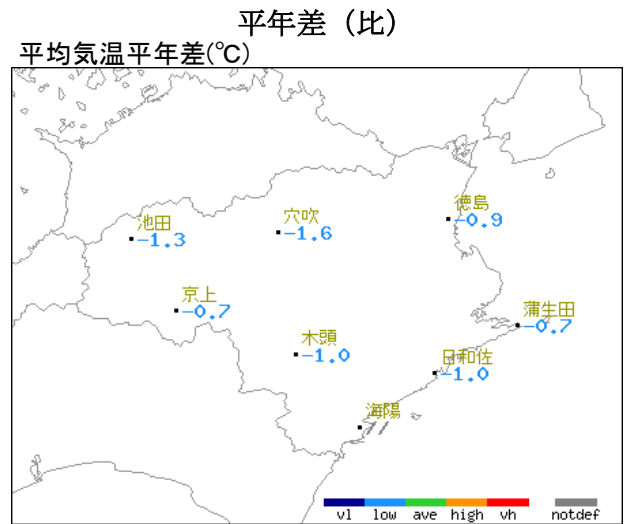
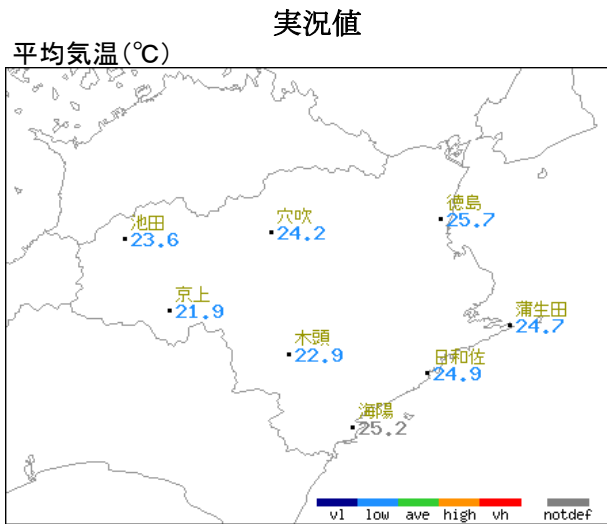
動物

種目	現象	本年	平年	平年差	昨年	昨年差
あぶらぜみ	初鳴	7月15日	7月16日	1日早い	7月16日	1日早い

植物

該当種目なし

アメダス気象分布図 (2020年7月)



■ 図中の記号

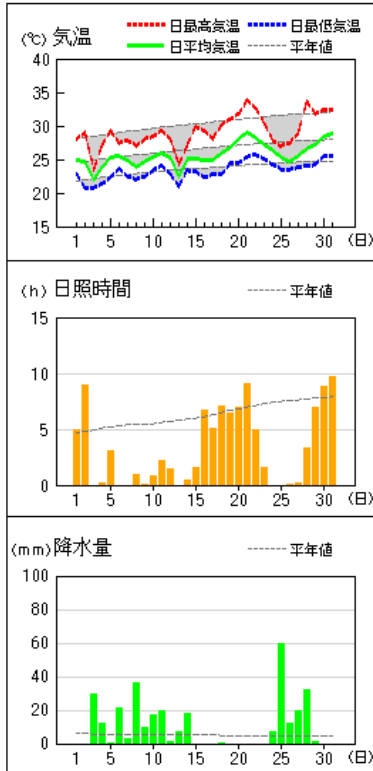
) : 準正常値] : 資料不足値
 X : 欠測 // : 平年値なし

■ 階級区分 (平年と比べ)

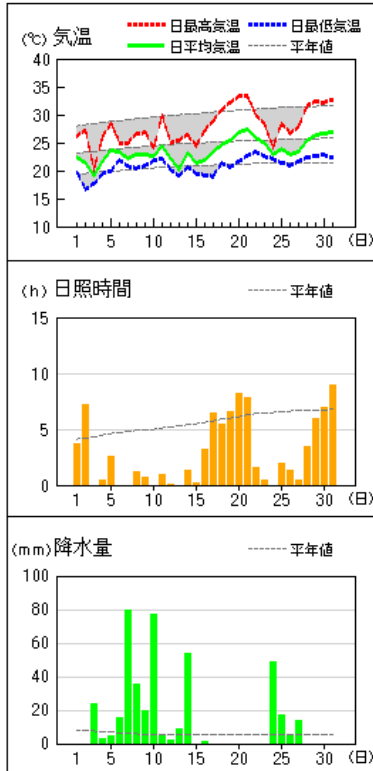
かなり低い (少ない)	低い (少ない)	平年並	高い (多い)	かなり高い (多い)	階級区分なし
vl	low	ave	high	vh	notdef

アメダス 気象経過図 (2020年7月1日－2020年7月31日)

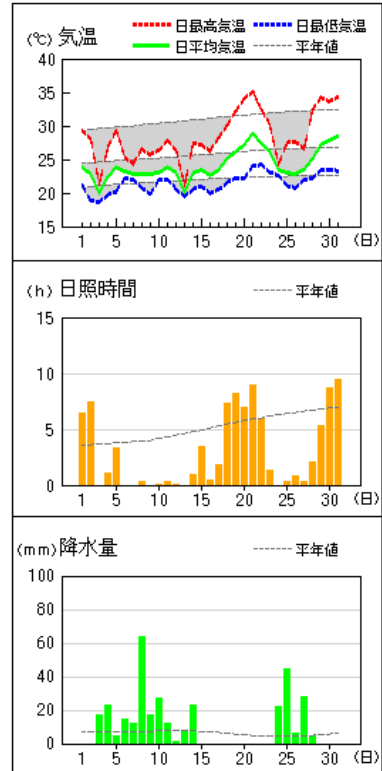
徳島



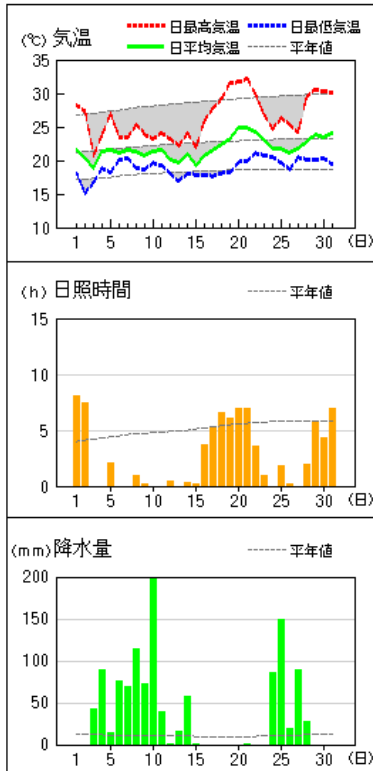
池田



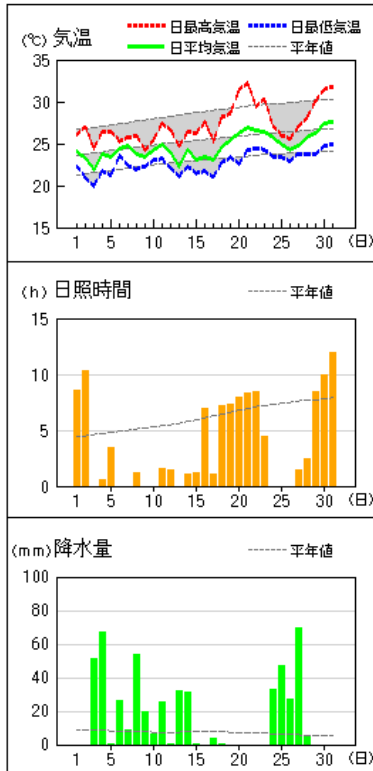
穴吹



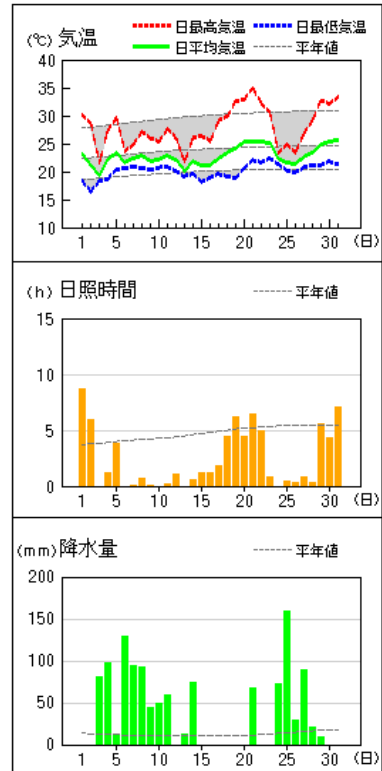
京上



蒲生田

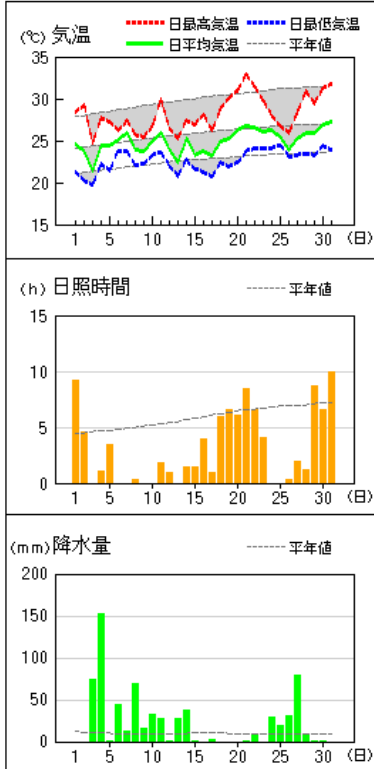


木頭

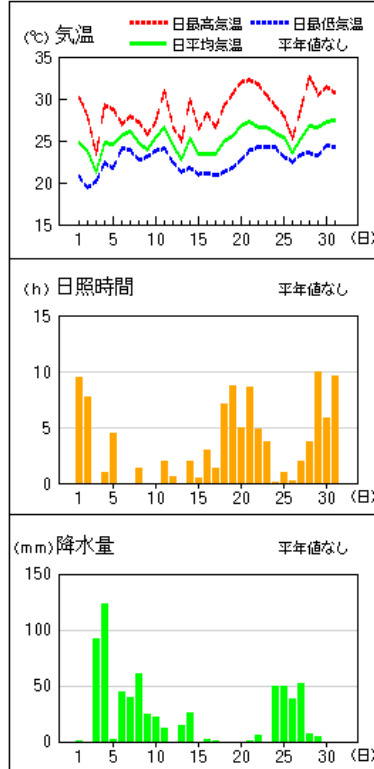


アメダス 気象経過図 (2020年7月1日－2020年7月31日)

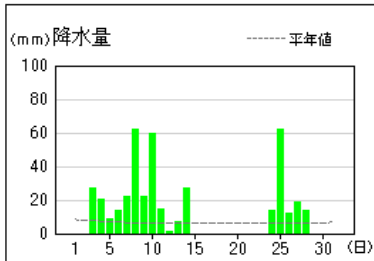
日和佐



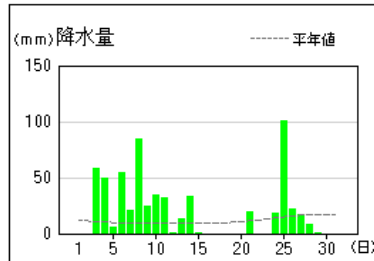
海陽



半田



福原旭



気象 月 表

地点番号 47895 地点名 徳島 (徳島県)

気象官署名 徳島地方気象台

2020年7月

日付	平均気圧		気温		平均蒸気圧		相対湿度		平均雲量		日照時間		全日射量		降水量		風速		天気概況		大気現象	日付		
	現地 hPa	海面 hPa	平均 ℃	最高 最低 ℃	平均 hPa	最高 最低 ℃	平均 %	最小 %	10分 比	h	MJ/m ²	mm	1時間 mm	10分 mm	最大 mm	最深 積雪 cm	降雪 深さ 合計 cm	平均 m/s	最大 m/s	最大瞬間 風向 16方位			最大瞬間 風向 16方位	昼 06:00~18:00
1	1002.1	1002.8	24.8	28.1	22.8	24.4	78	62		5.0	5.0	0.0	0.0	0.0	0.0	0.0	0.0	2.7	6.3	WNW	WNW	曇時々晴	晴	1
2	1010.0	1010.7	24.7	29.0	20.7	19.0	61	48		9.0	9.0							3.4	6.7	WNW	WNW	晴時々曇	曇	2
3	1010.9	1011.6	22.0	23.5	20.7	23.5	89	72		0.0	0.0	29.5	16.5	7.5				2.2	5.6	SSE	SSE	雨時々曇	曇	3
4	1004.0	1004.7	23.9	27.2	21.3	26.9	91	78		0.2	0.2	12.0	7.0	4.0				1.9	6.6	SSE	SSE	曇後一時晴	晴	4
5	1005.2	1005.9	25.4	29.3	22.4	27.3	85	70		3.1	3.1	0.5	0.5	0.5				2.0	5.3	NE	NE	曇一時雨	雨	5
6	1004.7	1005.4	25.6	27.4	23.7	28.1	86	70		0.0	0.0	21.5	11.0	3.5				4.5	7.4	SSE	SSE	曇時々雨	雨	6
7	1006.4	1007.1	24.8	27.9	22.5	28.4	91	75		0.0	0.0	3.0	1.0	0.5				2.2	6.2	S	S	大雨一時曇、雷を伴う	曇	7
8	1004.6	1005.3	23.9	27.0	21.9	27.5	93	77		0.9	0.9	36.5	17.5	7.0				1.8	6.0	WNW	WNW	曇時々雨	雨	8
9	1007.1	1007.8	24.6	28.0	22.5	27.9	90	75		0.1	0.1	9.5	4.0	2.0				2.8	6.3	SSE	SSE	曇時々雨	雨	9
10	1007.8	1008.5	25.4	28.4	23.4	29.9	92	77		0.8	0.8	17.5	3.5	2.5				5.1	8.4	SSE	SSE	雨時々曇、雷を伴う	曇	10
11	1005.7	1006.4	25.9	29.3	24.0	30.1	90	76		2.2	2.2	20.0	7.0	4.0				2.9	7.7	SSE	SSE	雨時々曇、雷を伴う	曇	11
12	1008.7	1009.4	25.4	28.0	22.9	24.1	75	56		1.5	1.5	1.0	0.5	0.5				2.9	5.1	WNW	WNW	曇一時雨	雨	12
13	1008.3	1009.0	22.4	24.2	21.0	24.0	89	72		0.0	0.0	7.0	2.0	0.5				3.5	8.8	SSE	SSE	雨時々曇	曇	13
14	1000.4	1001.1	25.1	27.2	23.4	27.8	87	60		0.4	0.4	18.0	7.0	2.5				3.2	7.6	SSE	SSE	雨時々曇	曇	14
15	1002.0	1002.7	25.1	29.9	23.2	22.0	69	55		1.6	1.6	0.0	0.0	0.0				3.6	6.6	W	W	曇	曇	15
16	1005.1	1005.8	25.0	29.3	22.3	22.8	72	48		6.7	6.7	0.0	0.0	0.0				2.4	4.2	SSE	SSE	曇後一時雨	雨	16
17	1006.6	1007.3	24.8	28.1	22.9	25.4	81	68		5.1	5.1	0.0	0.0	0.0				2.2	4.2	ENE	ENE	曇時々雨	雨	17
18	1008.7	1009.4	25.9	30.2	22.8	27.4	83	66		7.1	7.1	0.5	0.5	0.5				2.9	5.8	SE	SE	曇後一時雨	雨	18
19	1010.5	1011.2	26.8	31.0	24.4	28.3	81	61		6.5	6.5	0.0	0.0	0.0				2.3	4.4	ESE	ESE	曇時々晴	晴	19
20	1011.2	1011.9	28.0	31.7	24.5	29.4	79	61		7.0	7.0							2.2	4.2	SSE	SSE	曇時々晴	晴	20
21	1010.6	1011.3	29.0	33.8	25.3	31.1	79	57		9.1	9.1							2.1	6.9	S	S	曇時々曇、雷を伴う	曇	21
22	1009.6	1010.3	28.2	32.7	25.8	29.1	77	55		4.9	4.9	0.0	0.0	0.0				2.4	5.9	NNW	NNW	雨時々曇	曇	22
23	1008.7	1009.4	27.2	30.3	25.1	29.8	83	67		1.6	1.6	0.0	0.0	0.0				2.2	4.7	SE	SE	曇時々雨	雨	23
24	1005.8	1006.5	26.4	27.8	24.3	30.3	88	77		0.0	0.0	7.0	3.5	2.0				4.9	7.5	SSE	SSE	大雨、雷を伴う	曇	24
25	1006.2	1006.9	25.4	27.0	23.5	28.5	88	74		0.0	0.0	59.5	33.0	9.5				4.8	8.4	SSE	SSE	曇時々雨	雨	25
26	1010.9	1011.6	24.6	27.5	23.5	27.8	90	75		0.1	0.1	12.0	5.0	1.5				3.9	8.3	SSE	SSE	曇時々曇、雷を伴う	曇	26
27	1012.1	1012.8	25.6	28.9	23.8	30.4	93	73		0.2	0.2	20.0	5.0	1.5				4.4	8.5	SSE	SSE	雨後時々曇、雷を伴う	曇	27
28	1011.9	1012.6	26.6	33.7	24.1	31.5	91	63		3.3	3.3	32.5	14.5	8.0				1.6	4.5	SSE	SSE	曇時々雨	雨	28
29	1013.0	1013.7	27.2	31.7	24.2	30.9	86	66		6.9	6.9	1.0	1.0	1.0				1.5	3.6	ESE	ESE	曇時々晴	晴	29
30	1013.6	1014.3	28.4	32.3	25.6	31.0	81	66		8.8	8.8							1.9	3.8	ESE	ESE	晴一時曇	曇	30
31	1012.1	1012.8	28.9	32.4	25.6	30.2	76	59		9.7	9.7							2.4	5.4	SE	SE	晴一時曇	曇	31
上旬	1006.3	1007.0	24.5	27.6	22.2	26.3	86			19.1	130.0							2.9	4.7			月最大24時間降水量		
中旬	1006.7	1007.4	25.4	28.9	23.1	26.1	81			38.1	46.5							2.8	9.8	(北)	(北)	期間		
下旬	1010.4	1011.1	27.0	30.7	24.6	30.1	85			44.6	132.0							2.9	2.6	(西)風向別頻度%(東)	(西)風向別頻度%(東)	24日12時	25日12時	
月	1007.9	1008.6	25.7	29.1	23.4	27.6	84			101.8	308.5							2.9	1.1	(南)	(南)	7.9	15.6	日照率
平年	1007.7	1008.5	26.6	30.3	23.6	26.3	76			7.2	148.8							2.8	1.1	3.9	3.8	21.5	15.6	23%

階級別	最高		最低		平均		最高		最高		最高		最高		最高		最高		最高		最高		最高		最高	
	<0	<0	<0	<0	<0	<0	<0	<0	<0	<0	<0	<0	<0	<0	<0	<0	<0	<0	<0	<0	<0	<0	<0	<0	<0	<0
日数	0	0	0	0	0	0	0	0	0	0	0	0	0	0	0	0	0	0	0	0	0	0	0	0	0	0
平年	0.0	0.0	0.0	0.0	0.0	0.0	0.0	0.0	0.0	0.0	0.0	0.0	0.0	0.0	0.0	0.0	0.0	0.0	0.0	0.0	0.0	0.0	0.0	0.0	0.0	0.0

地域気象観測気温月報

徳島県 2020年7月
 単位:°C 1/2頁

観測所名	池田			穴吹			徳島			京上		
	平均	最高	最低	平均	最高	最低	平均	最高	最低	平均	最高	最低
1	22.5	26.2	19.6	23.8	29.2	21.1	24.8	28.1	22.8	21.6	28.3	18.0
2	21.4	27.2	16.7	22.9	28.0	18.8	24.7	29.0	20.7	20.3	27.3	15.1
3	19.1	20.2	17.6	19.9	21.3	18.7	22.0	23.5	20.7	18.8	20.8	16.8
4	21.6	25.9	19.5	22.3	26.8	19.7	23.9	27.2	21.3	21.4	23.9	18.9
5	23.6	28.5	20.0	23.9	29.3	20.2	25.4	29.3	22.4	21.5	27.0	18.3
6	23.3	25.0	22.0	23.2	25.3	22.2	25.6	27.4	23.7	21.2	23.4	20.1
7	22.2	25.0	20.8	22.8	24.3	22.0	24.8	27.9	22.5	21.6	23.4	20.3
8	22.8	26.6	20.5	22.9	26.5	20.8	23.9	27.0	21.9	21.4	25.4	18.9
9	22.8	26.8	20.8	22.8	25.7	19.9	24.6	28.0	22.5	20.8	23.9	18.6
10	22.6	24.1	21.8	23.1	26.3	21.9	25.4	28.4	23.4	21.4	23.2	19.7
11	24.5	29.8	22.2	23.9	27.8	22.0	25.9	29.3	24.0	21.6	24.1	19.2
12	22.2	25.0	20.1	23.1	26.4	20.6	25.4	28.0	22.9	20.1	23.2	18.0
13	20.1	25.5	19.2	20.1	21.1	19.4	22.4	24.2	21.0	19.7	22.2	16.9
14	23.1	26.3	20.7	23.0	27.4	20.6	25.1	27.2	23.4	21.0	24.1	18.1
15	21.3	24.5	19.4	23.5	27.2	21.0	25.1	29.9	23.2	19.3	22.0	17.9
16	22.0	27.2	19.2	22.7	26.2	19.9	25.0	29.3	22.3	20.8	25.9	17.8
17	23.5	29.0	19.0	23.5	28.3	20.5	24.8	28.1	22.9	21.6	27.8	17.7
18	24.6	30.9	21.3	25.1	30.1	21.5	25.9	30.2	22.8	22.5	29.2	18.1
19	25.4	32.2	20.6	26.2	32.2	22.1	26.8	31.0	24.4	23.3	31.5	18.2
20	27.0	33.4	21.6	27.2	34.1	22.2	28.0	31.7	24.5	25.0	31.7	19.7
21	27.4	33.3	22.7	28.8	35.1	24.1	29.0	33.8	25.3	25.0	32.1	20.0
22	26.0	29.9	23.5	27.5	32.4	24.2	28.2	32.7	25.8	24.3	29.7	21.1
23	24.8	28.3	22.6	26.1	30.1	23.1	27.2	30.3	25.1	23.1	26.8	20.8
24	22.8	24.1	22.2	23.4	24.3	22.6	26.4	27.8	24.3	21.8	24.7	20.5
25	23.8	28.5	21.5	23.1	27.5	21.1	25.4	27.0	23.5	21.8	26.4	19.7
26	22.8	26.7	21.0	22.9	27.7	20.8	24.6	27.5	23.5	21.1	25.3	18.7
27	23.4	27.8	21.7	23.5	26.6	22.0	25.6	28.9	23.8	21.8	24.2	20.5
28	25.4	31.7	22.3	25.2	32.3	22.2	26.6	33.7	24.1	22.8	29.5	20.1
29	26.3	32.3	22.7	27.1	34.2	23.4	27.2	31.7	24.2	23.8	30.6	20.1
30	26.7	32.2	22.8	27.9	33.6	23.5	28.4	32.3	25.6	23.5	30.3	20.3
31	26.8	32.7	22.3	28.4	34.2	23.3	28.9	32.4	25.6	24.0	30.1	19.5
月極値		33.4	16.7		35.1	18.7		33.8	20.7		32.1	15.1
起日		20	2		21	3		21	3		21	2
上旬平均	22.2	25.6	19.9	22.8	26.3	20.5	24.5	27.6	22.2	21.0	24.7	18.5
中旬平均	23.4	28.4	20.3	23.8	28.1	21.0	25.4	28.9	23.1	21.5	26.2	18.2
下旬平均	25.1	29.8	22.3	25.8	30.7	22.8	27.0	30.7	24.6	23.0	28.2	20.1
月平均	23.6	28.0	20.9	24.2	28.4	21.5	25.7	29.1	23.4	21.9	26.4	19.0
0°C未満日数	0	0	0	0	0	0	0	0	0	0	0	0
25°C以上日数	8	27	0	10	27	0	21	29	5	2	18	0
30°C以上日数		8			10			10			6	
35°C以上日数		0			1			0			0	
積算気温	732			750			797			678		

地域気象観測気温月報

徳島県 2020年7月
 単位:°C 2/2頁

観測所名 日付	蒲生田			木頭			日和佐			海陽		
	平均	最高	最低	平均	最高	最低	平均	最高	最低	平均	最高	最低
1	24.1	26.1	22.3	23.1	30.1	18.4	24.6	28.4	21.3	24.8	30.1	20.7
2	23.3	27.0	21.0	21.2	28.7	16.4	23.7	29.3	20.2	23.7	27.9	19.4
3	21.9	24.4	20.0	19.4	21.6	18.4	21.5	24.7	19.7	21.2	23.4	20.1
4	23.7	26.4	21.7	22.2	27.3	18.7	24.5	27.8	22.2	24.7	29.2	22.4
5	23.5	26.5	21.2	23.5	29.7	20.4	24.4	27.3	21.5	24.6	28.8	21.7
6	24.5	25.3	23.6	21.7	23.6	20.6	25.1	26.2	23.8	25.6	26.9	24.1
7	24.7	25.7	22.4	22.5	24.9	21.0	25.9	27.4	23.8	26.1	28.0	23.9
8	23.7	26.0	22.0	22.9	27.2	20.6	23.9	25.8	22.1	24.8	27.2	22.7
9	23.4	24.2	22.3	22.0	25.9	20.4	23.7	25.4	22.3	24.0	25.8	23.1
10	24.2	25.5	23.1	22.2	25.5	20.7	24.9	26.8	23.3	25.4	27.3	23.8
11	24.9	27.4	23.2	22.9	27.7	20.9	25.9	29.9	23.6	26.6	31.0	24.1
12	24.0	26.6	22.1	22.1	26.0	20.1	23.9	26.5	22.0	24.4	26.6	22.4
13	22.3	24.7	21.1	20.2	21.8	19.1	22.4	25.2	20.8	22.8	25.0	21.3
14	24.3	26.4	22.3	21.8	26.1	19.7	25.3	27.5	22.7	25.2	30.0	21.8
15	23.1	26.3	21.5	21.1	26.4	18.2	23.3	27.0	21.6	23.4	26.4	21.0
16	23.5	27.6	21.7	21.2	25.5	18.9	23.7	28.1	21.3	23.4	28.2	21.1
17	23.1	25.3	21.1	22.3	29.1	19.6	23.2	26.2	20.8	23.4	26.6	20.9
18	24.6	28.2	22.7	23.3	29.8	19.1	24.9	28.9	22.4	25.0	29.2	21.2
19	25.5	28.6	23.4	24.1	32.6	18.9	25.3	30.1	22.0	25.6	30.6	21.7
20	26.3	31.4	22.6	25.5	33.0	20.6	26.3	31.0	22.4	26.7	32.0	22.7
21	26.9	32.3	24.2	25.3	34.9	22.1	26.8	32.9	23.7	27.2	32.2	23.9
22	26.6	29.5	24.5	25.5	32.2	21.7	26.6	31.5	24.1	26.6	31.7	24.2
23	26.5	30.3	24.3	25.2	30.6	22.5	26.1	29.7	24.1	26.6	30.4	24.3
24	25.7	27.1	23.5	22.5	23.5	21.3	26.2	28.0	24.1	26.0	29.1	24.2
25	24.9	26.0	23.4	21.7	24.9	20.2	25.5	26.7	24.5	25.5	28.0	23.1
26	24.2	25.6	23.0	21.3	23.4	19.8	23.9	26.0	23.1	23.6	25.3	22.5
27	24.8	27.1	23.8	22.7	26.9	20.8	25.3	28.4	23.3	25.3	28.7	23.3
28	25.7	28.1	23.7	23.4	29.1	21.2	26.0	30.9	23.5	26.7	32.6	23.6
29	26.2	30.1	23.8	24.8	32.7	21.1	26.0	29.4	23.3	26.6	30.5	23.2
30	27.4	31.5	24.8	25.4	32.2	21.8	27.0	31.3	24.4	27.2	31.4	24.5
31	27.6	31.8	24.9	25.7	33.3	21.3	27.2	31.7	23.9	27.5	30.8	24.2
月極値		32.3	20.0		34.9	16.4		32.9	19.7		32.6	19.4
起日		21	3		21	2		21	3		28	2
上旬平均	23.7	25.7	22.0	22.1	26.5	19.6	24.2	26.9	22.0	24.5	27.5	22.2
中旬平均	24.2	27.3	22.2	22.5	27.8	19.5	24.4	28.0	22.0	24.7	28.6	21.8
下旬平均	26.0	29.0	24.0	24.0	29.4	21.3	26.1	29.7	23.8	26.3	30.1	23.7
月平均	24.7	27.4	22.7	22.9	27.9	20.1	24.9	28.3	22.6	25.2	28.7	22.6
0°C未満日数	0	0	0	0	0	0	0	0	0	0	0	0
25°C以上日数	10	28	0	6	24	0	16	30	0	18	30	0
30°C以上日数		6			9			7			12	
35°C以上日数		0			0			0			0	
積算気温	765			709			773			780		

地域気象観測降水量月報

徳島県

2020年7月

単位: mm

観測所名	池田	穴吹	徳島	半田	京上	福原旭	蒲生田	木頭	日和佐	海陽
日付										
1	0.0	0.0	0.0	0.0	0.0	0.0	0.0	0.0	0.0	0.5
2	0.0	0.0	0.0	0.0	0.0	0.0	0.0	0.0	0.0	0.0
3	24.0	17.5	29.5	27.5	42.5	58.5	51.0	81.0	73.5	92.0
4	3.0	23.0	12.0	20.5	89.0	49.5	67.5	97.0	152.0	123.0
5	4.5	5.0	0.5	9.0	14.0	5.5	0.5	10.5	1.5	2.0
6	15.5	15.0	21.5	14.0	76.5	55.0	26.0	129.5	45.0	45.0
7	80.0	12.0	3.0	22.0	69.5	21.0	8.5	95.0	13.0	39.0
8	35.5	63.5	36.5	62.5	114.5	84.0	54.0	92.5	69.5	60.5
9	20.0	17.0	9.5	22.0	72.5	24.0	19.5	44.0	16.5	25.0
10	77.5	27.5	17.5	60.0	198.0	35.0	6.0	50.0	33.0	22.5
11	5.0	12.0	20.0	15.0	39.5	32.5	25.5	59.5	27.0	12.5
12	2.5	1.5	1.0	1.5	1.5	0.5	0.5	0.0	0.5	0.0
13	9.0	7.0	7.0	7.5	16.5	13.0	32.0	12.0	27.5	15.0
14	54.0	23.0	18.0	27.0	58.0	33.0	31.5	73.5	38.0	25.5
15	0.0	0.0	0.0	0.0	1.0	1.0	0.5	0.0	0.5	0.0
16	1.0	0.0	0.0	0.0	0.0	0.0	0.0	0.0	0.0	2.0
17	0.0	0.0	0.0	0.0	0.0	0.0	4.0	0.0	2.0	0.5
18	0.0	0.0	0.5	0.0	0.0	0.0	0.5	0.0	0.0	0.0
19	0.0	0.0	0.0	0.0	0.0	0.0	0.0	0.0	0.0	0.0
20	0.0	0.0	0.0	0.0	0.0	0.0	0.0	0.0	0.0	0.0
21	0.0	0.0	0.0	0.0	1.5	19.5	0.0	68.0	0.5	0.5
22	0.0	0.0	0.0	0.0	0.0	0.0	0.0	0.0	7.5	6.0
23	0.0	0.0	0.0	0.0	0.0	0.0	0.0	0.0	0.0	0.0
24	48.5	22.5	7.0	13.5	86.0	18.5	33.0	72.0	29.5	50.0
25	17.5	44.5	59.5	62.5	148.5	100.5	47.5	160.0	19.0	49.0
26	4.5	6.5	12.0	12.5	19.5	22.0	27.0	30.0	31.0	38.5
27	13.5	28.0	20.0	19.0	90.0	17.5	69.5	89.0	80.0	52.0
28	0.0	5.0	32.5	13.5	27.5	8.0	4.5	21.0	7.5	7.5
29	0.0	0.0	1.0	0.0	0.0	0.5	0.0	10.0	0.5	4.5
30	0.0	0.0	0.0	0.0	0.0	0.0	0.0	0.0	1.0	0.0
31	0.0	0.0	0.0	0.0	0.0	0.0	0.0	0.0	0.0	0.0
最大日降水量	80.0	63.5	59.5	62.5	198.0	100.5	69.5	160.0	152.0	123.0
起日	7	8	25	25	10	25	27	25	4	4
最大1時間降水量	30.0	39.0	33.0	33.5	70.5	41.5	45.5	61.0	34.5	36.0
起日 時分	7 11:40	8 03:39	25 01:39	8 03:33	8 03:32	25 01:20	27 03:36	21 15:47	4 01:00	25 00:43
最大10分間降水量	10.5	10.5	9.5	9.5	14.5	12.5	16.0	21.5	11.5	13.0
起日 時分	7 10:50	8 03:19	25 01:08	8 03:09	8 03:28	25 01:12	8 04:42	21 15:39	27 03:04	25 00:03
上旬合計	260.0	180.5	130.0	237.5	676.5	332.5	233.0	599.5	404.0	409.5
中旬合計	71.5	43.5	46.5	51.0	116.5	80.0	94.5	145.0	95.5	55.5
下旬合計	84.0	106.5	132.0	121.0	373.0	186.5	181.5	450.0	176.5	208.0
月合計	415.5	330.5	308.5	409.5	1166.0	599.0	509.0	1194.5	676.0	673.0
1mm以上日数	17	17	17	17	19	18	16	18	19	19
10mm以上日数	10	12	11	14	16	15	12	18	14	14
30mm以上日数	5	2	3	3	12	8	8	14	8	9
50mm以上日数	3	1	1	3	10	4	4	12	4	5
70mm以上日数	2	0	0	0	8	2	0	9	3	2
100mm以上日数	0	0	0	0	3	1	0	2	1	1

地域気象観測日照時間月報

徳島県 2020年7月

単位:h

観測所名	池田	穴吹	徳島	京上	蒲生田	木頭	日和佐	海陽
日付								
1	3.7	6.5	5.0	8.1	8.6	8.7	9.2	9.4
2	7.2	7.5	9.0	7.4	10.3	6.0	4.6	7.7
3	0.0	0.0	0.0	0.0	0.0	0.0	0.0	0.0
4	0.5	1.1	0.2	0.0	0.6	1.2	1.1	0.9
5	2.6	3.3	3.1	2.1	3.4	3.8	3.4	4.5
6	0.0	0.0	0.0	0.0	0.0	0.0	0.0	0.0
7	0.0	0.0	0.0	0.0	0.0	0.1	0.0	0.0
8	1.2	0.3	0.9	0.9	1.2	0.7	0.3	1.3
9	0.7	0.0	0.1	0.2	0.0	0.1	0.0	0.0
10	0.0	0.1	0.8	0.0	0.0	0.0	0.0	0.0
11	0.9	0.3	2.2	0.0	1.6	0.2	1.8	2.0
12	0.1	0.1	1.5	0.4	1.4	1.1	1.0	0.6
13	0.0	0.0	0.0	0.0	0.0	0.0	0.0	0.0
14	1.3	0.9	0.4	0.3	1.1	0.6	1.5	2.0
15	0.2	3.5	1.6	0.2	1.2	1.2	1.4	0.4
16	3.2	0.5	6.7	3.7	6.9	1.2	4.0	3.0
17	6.5	1.8	5.1	5.3	1.1	1.8	0.9	1.3
18	5.4	7.3	7.1	6.6	7.2	4.5	5.9	7.1
19	6.6	8.2	6.5	6.1	7.3	6.2	6.6	8.7
20	8.2	6.9	7.0	7.0	7.9	4.5	6.1	5.0
21	7.8	9.0	9.1	6.9	8.3	6.5	8.4	8.6
22	1.6	6.0	4.9	3.6	8.4	4.9	6.6	4.8
23	0.4	1.3	1.6	1.0	4.4	0.8	4.1	3.7
24	0.0	0.0	0.0	0.0	0.0	0.0	0.0	0.1
25	2.0	0.3	0.0	1.8	0.0	0.5	0.0	0.9
26	1.3	0.8	0.1	0.2	0.0	0.3	0.3	0.2
27	0.4	0.3	0.2	0.0	1.5	0.8	2.0	1.9
28	3.4	2.1	3.3	2.0	2.5	0.3	1.2]	3.7
29	5.9	5.3	6.9	5.8	8.5	5.6	8.7	10.0
30	7.0	8.7	8.8	4.3	9.9	4.3	6.6	5.8
31	8.9	9.4	9.7	6.9	11.9	7.1	10.0	9.6
旬合計 上旬	15.9	18.8	19.1	18.7	24.1	20.6	18.6	23.8
旬合計 中旬	32.4	29.5	38.1	29.6	35.7	21.3	29.2	30.1
旬合計 下旬	38.7	43.2	44.6	32.5	55.4	31.1	47.9)	49.3
月合計	87.0	91.5	101.8	80.8	115.2	73.0	95.7)	103.2
0.1時間未満日数	6	6	6	9	9	5	8	6

地域気象観測風向・風速月報

徳島県 2020年7月

単位:m/s 1/3頁

観測所名	池田						穴吹						徳島					
	平均	最大	最大風向	最大瞬間	最大瞬間風向	最多	平均	最大	最大風向	最大瞬間	最大瞬間風向	最多	平均	最大	最大風向	最大瞬間	最大瞬間風向	最多
1	1.7	4.4	NW	7.7	WNW	W	1.7	5.0	W	10.2	WNW	WSW	2.7	6.3	WNW	11.4	WNW	NE
2	1.5	4.2	NW	7.2	NW	WSW	1.4	3.4	SW	7.7	WSW	W	3.4	6.7	WNW	11.4	WNW	WNW
3	1.6	4.4	E	9.3	ENE	ENE	1.0	4.1	NE	8.2	ENE	NE	2.2	5.6	SSE	9.0	SSE	WNW
4	1.5	3.7	S	7.7	W	W	1.0	3.2	W	8.7	SW	W	1.9	6.6	SSE	9.6	SE	SE
5	1.4	3.0	WSW	6.7	WSW	W	1.0	3.1	ENE	6.5	ENE	ENE	2.0	5.3	NE	7.7	SSE	SE
6	2.3	5.0	WNW	10.7	W	WNW	0.6	1.7	SW	3.3	SSW	NNW	4.5	7.4	SSE	12.9	SSW	SSE
7	1.5	3.5	WSW	7.6	WSW	WNW	0.9	5.7	W	12.5	WNW	WSW	2.2	6.2	S	9.4	S	SSE
8	1.4	6.2	WNW	13.5	WNW	E	0.9	3.0	SW	8.6	SSW	W	1.8	6.0	WNW	10.8	WNW	E
9	1.1	2.5	E	5.7	E	E	0.7	3.7	W	7.1	W	WSW	2.8	6.3	SSE	9.3	SSE	SE
10	1.3	4.3	WNW	9.7	W	E	0.7	3.2	NW	7.0	NNW	ENE	5.1	8.4	SSE	12.4	SE	SSE
11	1.9	4.7	WNW	9.5	WNW	WSW	1.0	3.1	W	6.5	WSW	W	2.9	7.7	SSE	11.3	SE	SSE
12	1.0	2.5	W	4.6	W	WSW	1.2	3.4	WSW	7.8	WSW	WSW	2.9	5.1	WNW	8.5	W	WNW
13	1.7	4.0	WNW	7.5	NW	ESE	0.7	2.1	NE	5.6	NE	NE	3.5	8.8	SSE	14.5	SSE	SSE
14	2.1	4.6	WNW	10.3	W	WSW	1.3	3.8	WSW	9.2	W	WSW	3.2	7.6	SSE	13.6	WNW	SSE
15	1.5	3.1	WSW	5.9	S	WSW	2.1	4.3	WSW	9.3	WSW	WSW	3.6	6.6	W	13.7	WNW	WNW
16	1.2	3.5	E	7.2	ENE	E	0.9	2.3	NE	4.6	ENE	WSW	2.4	4.2	SSE	6.2	SE	WNW
17	1.7	4.0	E	7.8	E	E	1.2	3.4	NE	6.3	E	ENE	2.2	4.2	ENE	6.0	ENE	ENE
18	1.0	3.1	NW	5.0	NNW	SW	1.2	3.8	ENE	7.5	ENE	E	2.9	5.8	SE	9.4	SE	ESE
19	1.3	2.6	WNW	4.8	W	WSW	1.1	3.4	NE	6.2	ENE	NE	2.3	4.4	ESE	6.8	SSE	SE
20	1.4	5.0	NW	7.9	WNW	WSW	1.0	2.8	ENE	6.7	ENE	NE	2.2	4.2	SSE	6.3	SE	ESE
21	1.8	6.3	NW	10.7	WNW	W	1.3	3.0	WSW	7.0	WSW	SW	2.1	6.9	S	9.7	S	NNW
22	1.3	2.4	W	3.9	W	WSW	1.3	3.3	SW	6.5	WNW	SW	2.4	5.9	NNW	9.3	NW	N
23	1.4	2.8	W	4.7	SSW	W	0.9	3.6	WNW	7.6	WSW	WNW	2.2	4.7	SE	7.3	SE	SE
24	1.0	3.2	E	6.9	ENE	E	0.6	2.0	SW	3.5	WSW	SW	4.9	7.5	SSE	11.9	SSE	SSE
25	1.6	3.9	WSW	8.7	W	ESE	0.9	2.3	SW	5.2	SSW	W	4.8	8.4	SSE	11.7	SSE	SSE
26	1.0	2.6	E	5.1	E	ESE	0.9	2.4	ENE	4.5	NE	NE	3.9	8.3	SSE	11.8	SE	SSE
27	1.2	2.7	E	5.9	E	E	0.5	1.7	SW	3.0	W	WNW	4.4	8.5	SSE	12.6	SSE	SSE
28	1.4	4.4	WNW	9.5	NNW	W	1.0	2.4	WNW	4.8	NW	WSW	1.6	4.5	SSE	7.0	WNW	SE
29	1.8	5.8	NW	8.5	NW	W	1.2	2.6	SSW	5.7	NNW	WSW	1.5	3.6	ESE	6.3	ESE	ESE
30	1.6	3.6	NW	6.2	NNW	WSW	1.3	2.9	WSW	6.9	SW	W	1.9	3.8	ESE	5.8	ENE	ENE
31	1.8	3.1	W	6.1	NNW	W	1.6	3.0	SSW	7.6	SSW	WSW	2.4	5.4	SE	7.5	SE	WNW
月最大		6.3	NW	13.5	WNW			5.7	W	12.5	WNW			8.8	SSE	14.5	SSE	
起日		21		8				7		7				13		13		
上旬平均	1.5					W	1.0					W	2.9					SSE
中旬平均	1.5					WSW	1.2					WSW	2.8					WNW
下旬平均	1.4					W	1.0					WSW	2.9					SSE
月平均	1.5					W	1.1					WSW	2.9					SSE
10m/s以上日数		0						0						0				
15m/s以上日数		0						0						0				
20m/s以上日数		0						0						0				
30m/s以上日数		0						0						0				

地域気象観測風向・風速月報

徳島県 2020年7月

単位:m/s 2/3頁

観測所名	京上						蒲生田						木頭					
	平均	最大	最大風向	最大瞬間	最大瞬間風向	最多	平均	最大	最大風向	最大瞬間	最大瞬間風向	最多	平均	最大	最大風向	最大瞬間	最大瞬間風向	最多
1	0.6	1.7	WSW	5.3	SW	WNW	4.7	10.2	SW	17.7	SSW	SW	0.9	2.8	N	8.8	W	NNE
2	0.5	1.5	WSW	4.7	W	S	2.4	6.8	NE	10.5	NE	W	0.6	2.3	WSW	5.6	SW	NE
3	0.1	0.8	NW	3.1	N	WNW	3.2	12.6	ESE	20.3	SW	W	0.2	1.2	WSW	2.9	WSW	NW
4	0.4	1.9	NW	7.7	W	NW	5.5	14.5	SW	25.7	SW	SW	0.5	1.9	W	5.7	NE	NNE
5	0.3	1.3	WNW	3.9	NNW	NW	3.1	8.8	SW	17.2	SW	SW	0.7	3.5	N	10.3	NNW	NNW
6	0.7	1.6	WNW	7.2	WSW	NW	6.5	13.6	SW	24.3	SSW	WSW	0.7	3.2	N	11.9	N	NE
7	0.5	1.6	NW	5.6	WNW	NW	5.6	10.2	SW	16.7	WSW	SW	0.3	1.1	NE	3.0	W	NE
8	0.2	2.6	SE	10.0	SE	NNW	3.7	9.5	WSW	19.2	WSW	SW	0.5	2.8	N	9.8	N	N
9	0.2	1.4	NW	4.7	W	WNW	4.0	8.3	SW	14.2	SW	SW	0.3	1.5	NNW	4.2	N	NE
10	0.5	1.8	NW	5.9	NW	NW	4.4	8.8	E	14.4	ESE	ENE	0.4	1.4	WNW	3.7	NNE	WNW
11	0.2	1.6	NW	5.7	ESE	W	4.9	9.8	SW	17.2	WSW	SW	0.5	2.6	N	8.6	SW	SE
12	0.1	1.2	SSW	3.2	SSE	S	1.6	3.8	W	9.9	W	W	0.3	1.5	NNE	2.7	SSW	NE
13	0.3	1.5	NW	7.1	N	NW	2.9	9.3	E	17.7	E	WNW	0.2	0.9	SE	2.7	S	SSE
14	0.6	1.8	NW	6.3	N	NW	4.1	10.3	SW	16.1	SSW	WNW	0.4	1.5	NNW	5.6	NE	ENE
15	0.2	1.3	SSW	4.0	SW	S	1.6	4.1	S	5.9	SW	SW	0.4	1.5	NNE	3.5	WNW	NE
16	0.2	1.1	S	3.7	W	SW	1.8	6.2	SW	8.7	SSW	SW	0.3	1.6	W	4.1	S	ENE
17	0.3	1.5	SW	4.3	SSW	SSW	1.4	3.4	S	5.4	SSW	NE	0.3	3.0	WSW	5.4	SSW	ESE
18	0.3	1.4	WNW	4.2	WNW	NW	2.3	5.5	SW	9.1	SSW	SW	0.4	1.9	SSW	4.8	SSW	NNE
19	0.2	1.1	SW	3.8	SSW	SE	2.3	6.0	SW	9.1	SE	SW	0.5	2.0	SSW	5.3	SSW	ENE
20	0.3	1.8	WSW	4.9	SW	SE	1.9	4.8	SSW	7.7	S	SSW	0.5	2.5	NNE	4.6	N	NNW
21	0.3	1.8	SW	4.9	WSW	SSW	2.1	6.9	SSW	10.0	SSW	SSW	0.7	2.4	N	5.6	S	NW
22	0.2	1.4	SE	3.8	SSE	WSW	1.5	4.3	NE	8.8	NE	W	0.5	2.2	SSW	6.2	W	NE
23	0.2	1.1	E	3.0	S	WSW	1.5	3.4	E	5.6	SE	SW	0.3	1.6	SSW	3.2	SSW	N
24	0.5	1.6	NW	5.1	NW	NW	3.5	9.0	SW	18.2	WSW	W	0.4	1.5	NNE	3.2	N	N
25	0.8	2.0	WNW	6.5	NW	NW	4.3	10.5	SW	21.1	SW	W	0.5	2.1	N	6.3	N	N
26	0.3	1.9	NW	6.2	N	WNW	2.6	5.5	WSW	10.5	W	WSW	0.2	1.5	NNE	3.2	NNE	ESE
27	0.3	1.8	WNW	6.5	SW	NW	2.6	5.8	WSW	9.9	WSW	WSW	0.4	1.5	N	3.3	N	WNW
28	0.2	1.6	NW	4.5	W	NW	3.3	8.1	SW	13.0	SSW	SW	0.3	2.5	N	4.7	N	NW
29	0.2	1.1	SW	4.1	SSE	ESE	1.8	4.1	SSW	7.7	ENE	W	0.4	2.2	WNW	5.7	SSW	SE
30	0.2	1.2	E	4.4	SSE	NW	2.3	6.2	SSW	9.4	SSW	SSW	0.5	1.9	WNW	4.2	WSW	NNE
31	0.3	1.6	ESE	4.5	SSE	SSW	1.8	5.0	SSW	7.5	SSW	WSW	0.5	2.0	WSW	4.3	SSW	ENE
月最大		2.6	SE	10.0	SE			14.5	SW	25.7	SW			3.5	N	11.9	N	
起日		8		8				4		4				5		6		
上旬平均	0.4					NW	4.3					SW	0.5					NNE
中旬平均	0.3					NW	2.5					SW	0.4					ENE
下旬平均	0.3					NW	2.5					W	0.4					NE
月平均	0.3					NW	3.1					SW	0.4					NE
10m/s以上日数		0						7						0				
15m/s以上日数		0						0						0				
20m/s以上日数		0						0						0				
30m/s以上日数		0						0						0				

地域気象観測風向・風速月報

徳島県 2020年7月

単位:m/s 3/3頁

観測所名	日和佐						海陽					
	平均	最大	最大風向	最大瞬間	最大瞬間風向	最多	平均	最大	最大風向	最大瞬間	最大瞬間風向	最多
1	2.7	6.8	W	12.1	W	W	2.3	6.3	S	11.5	S	S
2	2.2	4.2	SE	7.4	E	W	1.1	4.5	SE	6.7	SE	ESE
3	2.0	7.4	WSW	16.2	W	W	0.7	4.4	NW	7.0	NNW	NW
4	3.5	10.9	WSW	22.2	W	WSW	2.3	12.2	SSW	20.6	S	SW
5	2.2	5.0	W	9.6	W	W	1.4	4.9	SSW	8.8	S	SSW
6	4.2	9.2	W	16.5	W	W	2.7	7.6	S	15.2	SSW	SSW
7	4.0	8.6	WSW	18.3	W	W	1.6	5.4	SSW	9.4	SSW	SSW
8	2.2	9.1	WSW	17.1	W	SE	1.7	7.0	SSW	12.7	SSW	NE
9	1.3	3.5	W	7.3	W	W	0.8	2.7	SE	3.8	ESE	S
10	2.4	7.8	WSW	17.5	W	SSE	3.0	7.7	S	14.9	S	SSW
11	2.9	7.2	WSW	13.6	WSW	W	2.1	6.8	SSW	12.3	SSW	SSW
12	1.4	3.2	NW	5.9	NW	W	0.9	3.1	SE	4.9	SE	NW
13	1.6	5.1	WSW	12.9	W	NNW	0.5	2.5	W	4.1	W	WNW
14	3.8	7.4	W	16.5	W	WSW	1.7	5.9	SSW	12.8	S	SSW
15	1.4	3.1	WSW	5.6	W	W	0.9	2.8	ENE	4.7	E	ENE
16	1.6	3.1	SE	4.6	NNW	W	1.2	3.1	SSW	6.3	SSW	SW
17	1.5	3.0	SE	3.9	SE	W	0.9	3.0	SE	4.3	SE	SE
18	1.8	4.5	ESE	7.7	SE	W	1.4	4.3	SSE	7.0	SSE	SE
19	2.0	4.4	SE	6.4	ESE	W	1.2	3.7	SE	5.4	SE	SE
20	1.9	4.1	SE	5.3	SE	W	1.0	3.6	SE	5.4	SE	SE
21	1.9	4.0	SE	5.7	SE	W	1.0	3.1	NNE	4.8	NNE	SE
22	1.8	4.1	SSE	7.0	ESE	SE	1.0	3.1	SE	5.0	SE	WSW
23	1.6	3.7	ESE	4.9	ESE	W	1.0	3.5	SE	4.9	SE	SE
24	2.1	4.3	WSW	14.2	W	SSW	2.5	7.5	SSW	13.7	S	SSW
25	2.6	9.1	ESE	17.0	S	W	3.0	8.3	S	17.1	SSW	SSW
26	1.2	3.6	W	7.6	WSW	WNW	0.6	2.6	SSW	5.7	SSW	NW
27	1.4	5.7	WSW	9.6	W	W	1.0	5.7	SSW	10.3	SSW	SSW
28	1.7)	5.5)	WSW)	10.3)	WSW)	W)	1.1	4.4	SSW	7.8	SSW	SSW
29	2.0	3.5	SE	5.2	NW	ESE	0.9	3.5	SSE	5.3	SSE	ESE
30	1.7	3.5	ESE	5.5	ENE	W	1.1	3.5	SE	5.1	SE	SW
31	1.8	3.1	SE	4.3	ESE	ESE	1.3	3.6	SSE	5.5	SE	SE
月最大		10.9	WSW	22.2	W			12.2	SSW	20.6	S	
起日		4		4				4		4		
上旬平均	2.7					W	1.8					SSW
中旬平均	2.0					W	1.2					SE
下旬平均	1.8					W)	1.3					SE
月平均	2.1					W)	1.4					SSW
10m/s以上日数		1						1				
15m/s以上日数		0						0				
20m/s以上日数		0						0				
30m/s以上日数		0						0				

徳島地方気象台発表の特別警報・警報・注意報

2020年7月

●：発表 ◇：特別警報から警報 ▽：特別警報から注意報 ▼：警報から注意報 ○：継続 解：解除

発表時刻	警報・注意報	徳島市	鳴門市	小松島市	松茂町	北島町	藍住町	板野町	吉野川市	阿波市	美馬市脇・美馬・穴吹	石井町	上板町	つるぎ町半田・貞光	美馬市木屋平	佐那河内村	神山町	つるぎ町一宇	三好市	東みよし町	阿南市	勝浦町	上勝町	那賀町	牟岐町	美波町	海陽町	
7月1日03時56分	大雨注意報																		解	解				解				
	波浪注意報																					○				○	○	○
	洪水注意報																							解				
7月1日08時02分	波浪注意報																				解				解	解	解	
7月3日08時00分	雷注意報	●	●	●	●	●	●	●	●	●	●	●	●	●	●	●	●	●	●	●	●	●	●	●	●	●	●	
7月3日13時06分	雷注意報	○	○	○	○	○	○	○	○	○	○	○	○	○	○	○	○	○	○	○	○	○	○	○	○	○	○	
	強風注意報	●	●	●	●	●	●	●													●				●	●	●	
7月3日15時46分	雷注意報	○	○	○	○	○	○	○	○	○	○	○	○	○	○	○	○	○	○	○	○	○	○	○	○	○	○	
	強風注意報	○	○	○	○	○	○	○														○				○	○	○
	波浪注意報																					●				●	●	●
7月3日18時13分	大雨注意報																		●	●	●				●			●
	雷注意報	○	○	○	○	○	○	○	○	○	○	○	○	○	○	○	○	○	○	○	○	○	○	○	○	○	○	○
	強風注意報	○	○	○	○	○	○	○														○				○	○	○
	波浪注意報																					○				○	○	○
7月4日04時08分	大雨注意報																			○	○	○			○		○	
	雷注意報	○	○	○	○	○	○	○	○	○	○	○	○	○	○	○	○	○	○	○	○	○	○	○	○	○	○	○
	強風注意報	○	○	○	○	○	○	○														○				○	○	○
	波浪注意報																					○				○	○	○
7月4日08時03分	大雨警報																			●				●			●	
	大雨注意報																			○	○							
	雷注意報	○	○	○	○	○	○	○	○	○	○	○	○	○	○	○	○	○	○	○	○	○	○	○	○	○	○	○
	強風注意報	○	○	○	○	○	○	○														○				○	○	○
	波浪注意報																					○				○	○	○
	洪水注意報																								●			
7月4日08時29分	大雨警報																			○				○			○	
	洪水警報																								●			
	大雨注意報									●		●								○	○							
	雷注意報	○	○	○	○	○	○	○	○	○	○	○	○	○	○	○	○	○	○	○	○	○	○	○	○	○	○	○
	強風注意報	○	○	○	○	○	○	○														○				○	○	○
	波浪注意報																					○				○	○	○
7月4日09時42分	大雨警報																			●	○				○		○	
	洪水警報																								○			
	大雨注意報									○											○							
	雷注意報	○	○	○	○	○	○	○	○	○	○	○	○	○	○	○	○	○	○	○	○	○	○	○	○	○	○	○
	強風注意報	○	○	○	○	○	○	○														○				○	○	○
	波浪注意報																					○				○	○	○
7月4日10時01分	大雨警報																			○	○				○		○	
	洪水警報																								○			
	大雨注意報									●		○									○							
	雷注意報	○	○	○	○	○	○	○	○	○	○	○	○	○	○	○	○	○	○	○	○	○	○	○	○	○	○	○
	強風注意報	○	○	○	○	○	○	○														○				○	○	○
波浪注意報																					○				○	○	○	

徳島地方気象台発表の特別警報・警報・注意報

2020年7月

●：発表 ◇：特別警報から警報 ▽：特別警報から注意報 ▼：警報から注意報 ○：継続 解：解除

発表時刻	警報・注意報	徳島市	鳴門市	小松島市	松茂町	北島町	藍住町	板野町	吉野川市	阿波市	美馬市脇・美馬・穴吹	石井町	上板町	つるぎ町半田・貞光	美馬市木屋平	佐那河内村	神山町	つるぎ町一宇	三好市	東みよし町	阿南市	勝浦町	上勝町	那賀町	牟岐町	美波町	海陽町	
7月4日10時51分	大雨警報																	○	○					○			○	
	洪水警報																								○			
	大雨注意報								○		○									○						●	●	
	雷注意報	○	○	○	○	○	○	○	○	○	○	○	○	○	○	○	○	○	○	○	○	○	○	○	○	○	○	○
	強風注意報	○	○	○	○	○	○	○														○				○	○	○
	波浪注意報																					○				○	○	○
	洪水注意報																			●								●
7月4日11時46分	大雨警報																		○	○					○			○
	洪水警報																								○			
	大雨注意報								解		○				○					○	●					○	○	
	雷注意報	○	○	○	○	○	○	○	○	○	○	○	○	○	○	○	○	○	○	○	○	○	○	○	○	○	○	○
	強風注意報	○	○	○	○	○	○	○														○				○	○	○
	波浪注意報																					○				○	○	○
	洪水注意報																			○								○
7月4日14時43分	大雨警報																								○			○
	大雨注意報									解				解					▼	▼	解	○				○	○	
	雷注意報	解	解	解	解	解	解	解	解	解	解	解	解	解	解	解	解	解	解	解	解	解	解	解	解	解	解	
	強風注意報	○	○	○	○	○	○	○														○				○	○	○
	波浪注意報																					○				○	○	○
	洪水注意報																				解				▼			解
7月4日17時25分	大雨注意報																		○	○		解			▼	○	○	▼
	強風注意報	解	解	解	解	解	解	解													解				解	解	解	
	波浪注意報																					○				○	○	○
	洪水注意報																								解			
7月4日20時18分	大雨注意報																		解	解				解	解	解	解	
	波浪注意報																					解				解	解	解
7月5日16時19分	雷注意報	●	●	●	●	●	●	●	●	●	●	●	●	●	●	●	●	●	●	●	●	●	●	●	●	●	●	
7月5日21時45分	大雨注意報																			●					●			
	雷注意報	○	○	○	○	○	○	○	○	○	○	○	○	○	○	○	○	○	○	○	○	○	○	○	○	○	○	
7月6日04時36分	大雨注意報																		●	○					○			
	雷注意報	○	○	○	○	○	○	○	○	○	○	○	○	○	○	○	○	○	○	○	○	○	○	○	○	○	○	
7月6日07時13分	強風注意報	●	●	●	●	●	●															●			●	●	●	
	大雨注意報									●									○	○	●				○		●	
7月6日07時56分	雷注意報	○	○	○	○	○	○	○	○	○	○	○	○	○	○	○	○	○	○	○	○	○	○	○	○	○	○	
	強風注意報	○	○	○	○	○	○															○				○	○	○
	洪水注意報																									●		
	大雨警報																			●					●		●	

徳島地方気象台発表の特別警報・警報・注意報

2020年7月

●：発表 ◇：特別警報から警報 ▽：特別警報から注意報 ▼：警報から注意報 ○：継続 解：解除

発表時刻	警報・注意報	徳島市	鳴門市	小松島市	松茂町	北島町	藍住町	板野町	吉野川市	阿波市	美馬市脇・美馬・穴吹	石井町	上板町	つるぎ町半田・貞光	美馬市木屋平	佐那河内村	神山町	つるぎ町一宇	三好市	東みよし町	阿南市	勝浦町	上勝町	那賀町	牟岐町	美波町	海陽町	
7月6日08時26分	大雨警報																		○					○			○	
	大雨注意報										○								○	○						●	●	
	雷注意報	○	○	○	○	○	○	○	○	○	○	○	○	○	○	○	○	○	○	○	○	○	○	○	○	○	○	○
	強風注意報	○	○	○	○	○	○	○														○				○	○	○
	洪水注意報																								○			●
7月6日17時50分	大雨警報																		●	○					○			○
	大雨注意報										○		●								○						○	○
	雷注意報	○	○	○	○	○	○	○	○	○	○	○	○	○	○	○	○	○	○	○	○	○	○	○	○	○	○	○
	強風注意報	○	○	○	○	○	○	○														○					○	○
	洪水注意報																								○			○
7月6日23時18分	大雨警報																			○	○				○			○
	大雨注意報										解		解								解					解	解	
	雷注意報	○	○	○	○	○	○	○	○	○	○	○	○	○	○	○	○	○	○	○	○	○	○	○	○	○	○	○
	強風注意報	解	解	解	解	解	解	解													解					解	解	解
	洪水注意報																									解		解
7月7日04時49分	大雨警報																			○					○			○
	大雨注意報																											
	雷注意報	○	○	○	○	○	○	○	○	○	○	○	○	○	○	○	○	○	○	○	○	○	○	○	○	○	○	○
	強風注意報	●	●	●	●	●	●	●														●				●	●	●
7月7日08時19分	大雨警報																			○					○			○
	大雨注意報										●		●								○	●						
	雷注意報	○	○	○	○	○	○	○	○	○	○	○	○	○	○	○	○	○	○	○	○	○	○	○	○	○	○	○
	強風注意報	○	○	○	○	○	○	○														○					○	○
7月7日10時43分	大雨警報																			○	●				○			○
	大雨注意報										○		○															
	雷注意報	○	○	○	○	○	○	○	○	○	○	○	○	○	○	○	○	○	○	○	○	○	○	○	○	○	○	○
	強風注意報	○	○	○	○	○	○	○														○					○	○
7月7日11時32分	大雨警報																			○	○				○			○
	大雨注意報										○		○															
	雷注意報	○	○	○	○	○	○	○	○	○	○	○	○	○	○	○	○	○	○	○	○	○	○	○	○	○	○	○
	強風注意報	○	○	○	○	○	○	○														○					○	○
	洪水注意報																											
7月7日16時13分	大雨警報																			○	○				○			○
	大雨注意報										○		○															
	雷注意報	○	○	○	○	○	○	○	○	○	○	○	○	○	○	○	○	○	○	○	○	○	○	○	○	○	○	○
	強風注意報	○	○	○	○	○	○	○														○					○	○
	洪水注意報																					解	解					
7月7日22時35分	大雨警報																			○	○				○			○
	大雨注意報										○		○															
	雷注意報	○	○	○	○	○	○	○	○	○	○	○	○	○	○	○	○	○	○	○	○	○	○	○	○	○	○	○
	強風注意報	○	○	○	○	○	○	○														○					○	○

徳島地方気象台発表の特別警報・警報・注意報

2020年7月

●：発表 ◇：特別警報から警報 ▽：特別警報から注意報 ▼：警報から注意報 ○：継続 解：解除

発表時刻	警報・注意報	徳島市	鳴門市	小松島市	松茂町	北島町	藍住町	板野町	吉野川市	阿波市	美馬市脇・美馬・穴吹	石井町	上板町	つるぎ町半田・貞光	美馬市木屋平	佐那河内村	神山町	つるぎ町一宇	三好市	東みよし町	阿南市	勝浦町	上勝町	那賀町	牟岐町	美波町	海陽町
7月8日01時11分	大雨警報									●	●			●				○	○	○				○			○
	大雨注意報								●												●						
	雷注意報	○	○	○	○	○	○	○	○	○	○	○	○	○	○	○	○	○	○	○	○	○	○	○	○	○	○
	強風注意報	○	○	○	○	○	○	○														○				○	○
7月8日01時40分	大雨警報									○				○				○	○	○				○			○
	大雨注意報							○	●			●	●				●				○						
	雷注意報	○	○	○	○	○	○	○	○	○	○	○	○	○	○	○	○	○	○	○	○	○	○	○	○	○	○
	強風注意報	○	○	○	○	○	○															○				○	○
7月8日02時16分	大雨警報									○				○				○	○	○					○		○
	大雨注意報			●				○	○					○				○				○					
	雷注意報	○	○	○	○	○	○	○	○	○	○	○	○	○	○	○	○	○	○	○	○	○	○	○	○	○	○
	強風注意報	○	○	○	○	○	○															○				○	○
7月8日02時52分	大雨警報									○				○				○	○	○					○		○
	大雨注意報	●		○				○	○					○	●	○					○	●	●		●	●	
	雷注意報	○	○	○	○	○	○	○	○	○	○	○	○	○	○	○	○	○	○	○	○	○	○	○	○	○	○
	強風注意報	○	○	○	○	○	○															○				○	○
7月8日03時22分	大雨警報								●	●	○			○	●		●	○	○	○					○		○
	洪水警報								●																		
	大雨注意報	○		○										○								○	○	○		○	○
	雷注意報	○	○	○	○	○	○	○	○	○	○	○	○	○	○	○	○	○	○	○	○	○	○	○	○	○	○
7月8日03時44分	大雨警報	●							○	○	○	●		○	○		○	○	○	○					○		○
	洪水警報		●						○																		
	大雨注意報		●	○	●	●	●	●				●		○								○	○	○		○	○
	雷注意報	○	○	○	○	○	○	○	○	○	○	○	○	○	○	○	○	○	○	○	○	○	○	○	○	○	○
7月8日04時08分	大雨警報	○		●					○	○	○	○		○	○	●	○	○	○	○	○	●	●	○			○
	洪水警報		○						○																		
	大雨注意報		○		○	○	○						○													○	○
	雷注意報	○	○	○	○	○	○	○	○	○	○	○	○	○	○	○	○	○	○	○	○	○	○	○	○	○	○
7月8日04時08分	強風注意報	○	○	○	○	○	○															○				○	○
	洪水注意報	●		●						○				○		●		○	○	○	○	○		○			

徳島地方気象台発表の特別警報・警報・注意報

2020年7月

●：発表 ◇：特別警報から警報 ▽：特別警報から注意報 ▼：警報から注意報 ○：継続 解：解除

発表時刻	警報・注意報	徳島市	鳴門市	小松島市	松茂町	北島町	藍住町	板野町	吉野川市	阿波市	美馬市脇・美馬・穴吹	石井町	上板町	つるぎ町半田・貞光	美馬市木屋平	佐那河内村	神山町	つるぎ町一字	三好市	東みよし町	阿南市	勝浦町	上勝町	那賀町	牟岐町	美波町	海陽町		
7月8日06時41分	大雨警報	解									○	解		○					○	○	○		解	解	○			○	
	洪水警報		解						解																				
	大雨注意報		解	▼	解	解	解	解	▼	▼			解		▼		▼					▼				○	○		
	雷注意報	○	○	○	○	○	○	○	○	○	○	○	○	○	○	○	○	○	○	○	○	○	○	○	○	○	○	○	○
	強風注意報	○	○	○	○	○	○	○																			○	○	○
	洪水注意報	解		解							解			解		解		解		○	○	解	解		○				
7月8日10時45分	大雨警報																		○	○	○								
	大雨注意報			解					○	○	▼		▼	解		解					○					解	解	▼	
	雷注意報	○	○	○	○	○	○	○	○	○	○	○	○	○	○	○	○	○	○	○	○	○	○	○	○	○	○	○	○
	強風注意報	○	○	○	○	○	○	○																			○	○	○
7月8日15時55分	大雨注意報							解	解	解			解						▼	▼	▼	解			▼			○	
	雷注意報	○	○	○	○	○	○	○	○	○	○	○	○	○	○	○	○	○	○	○	○	○	○	○	○	○	○	○	○
	強風注意報	解	解	解	解	解	解														解					解	解	解	
7月9日04時13分	大雨警報																			●	●								
	大雨注意報									●			●							○		●			○			○	
	雷注意報	○	○	○	○	○	○	○	○	○	○	○	○	○	○	○	○	○	○	○	○	○	○	○	○	○	○	○	
7月9日06時30分	大雨警報																			●	○	○			●				
	大雨注意報								●	●	○		○									○						○	
	雷注意報	○	○	○	○	○	○	○	○	○	○	○	○	○	○	○	○	○	○	○	○	○	○	○	○	○	○	○	
7月9日16時32分	大雨警報																			○	○	○							
	大雨注意報							解	○	○			○									解						○	
	雷注意報	○	○	○	○	○	○	○	○	○	○	○	○	○	○	○	○	○	○	○	○	○	○	○	○	○	○	○	
7月10日06時16分	大雨警報																			○	○								
	大雨注意報							解	○				○							▼					▼			○	
	雷注意報	○	○	○	○	○	○	○	○	○	○	○	○	○	○	○	○	○	○	○	○	○	○	○	○	○	○	○	
7月10日16時32分	大雨警報																			●	○	○							
	大雨注意報									○			○															○	
	雷注意報	○	○	○	○	○	○	○	○	○	○	○	○	○	○	○	○	○	○	○	○	○	○	○	○	○	○	○	○
	洪水注意報																				●								
7月10日17時34分	大雨警報																			○	○	○							
	大雨注意報								●	○			○									●						○	
	雷注意報	○	○	○	○	○	○	○	○	○	○	○	○	○	○	○	○	○	○	○	○	○	○	○	○	○	○	○	○
	洪水注意報																				○	●							
7月10日18時09分	大雨警報										●			●						○	○	○							
	洪水警報																				●								
	大雨注意報								●	○												○						○	
	雷注意報	○	○	○	○	○	○	○	○	○	○	○	○	○	○	○	○	○	○	○	○	○	○	○	○	○	○	○	○
洪水注意報																				○									

徳島地方気象台発表の特別警報・警報・注意報

2020年7月

●：発表 ◇：特別警報から警報 ▽：特別警報から注意報 ▼：警報から注意報 ○：継続 解：解除

発表時刻	警報・注意報	徳島市	鳴門市	小松島市	松茂町	北島町	藍住町	板野町	吉野川市	阿波市	美馬市脇・美馬・穴吹	石井町	上板町	つるぎ町半田・貞光	美馬市木屋平	佐那河内村	神山町	つるぎ町一宇	三好市	東みよし町	阿南市	勝浦町	上勝町	那賀町	牟岐町	美波町	海陽町
7月10日19時22分	大雨警報										○			○					○	○	○				○		
	洪水警報																			○							
	大雨注意報								○	○					●						○						○
	雷注意報	○	○	○	○	○	○	○	○	○	○	○	○	○	○	○	○	○	○	○	○	○	○	○	○	○	○
	洪水注意報										●			●							○				●		
7月10日21時38分	大雨警報										○			○					○	○	○				○		
	洪水警報																			○							
	大雨注意報								○	○					○						○						○
	雷注意報	○	○	○	○	○	○	○	○	○	○	○	○	○	○	○	○	○	○	○	○	○	○	○	○	○	○
	洪水注意報								●	●	○			○							○				○		
7月11日01時16分	大雨警報										○			○					○	○	○				○		
	洪水警報																			○							
	大雨注意報								○	○					○						○						○
	雷注意報	○	○	○	○	○	○	○	○	○	○	○	○	○	○	○	○	○	○	○	○	○	○	○	○	○	○
	洪水注意報								○	○	○			○							○				○		
7月11日03時53分	大雨警報										○			○					○	○	○				○		
	洪水警報																										
	大雨注意報								○	○					○						○						○
	雷注意報	○	○	○	○	○	○	○	○	○	○	○	○	○	○	○	○	○	○	○	○	○	○	○	○	○	○
	洪水注意報								解	解	解			解						▼	○			解			
7月11日04時50分	大雨警報										○			○					○	○	○				○		●
	洪水警報																										
	大雨注意報								○	○					○						○						○
	雷注意報	○	○	○	○	○	○	○	○	○	○	○	○	○	○	○	○	○	○	○	○	○	○	○	○	○	○
	洪水注意報																				○	○					
7月11日06時41分	大雨警報										○			○					○	○	○				○		○
	洪水警報																										
	大雨注意報								○	○					○						○						○
	雷注意報	○	○	○	○	○	○	○	○	○	○	○	○	○	○	○	○	○	○	○	○	○	○	○	○	○	○
	洪水注意報																				○	○			●		
7月11日07時31分	大雨警報										○			○					○	○	○				○		○
	洪水警報																										
	大雨注意報								○	○					○						○						○
	雷注意報	○	○	○	○	○	○	○	○	○	○	○	○	○	○	○	○	○	○	○	○	○	○	○	○	○	○
	洪水注意報																				○	○			○		
7月11日11時03分	大雨警報										○			○					○	○	○				○		
	洪水警報																										
	大雨注意報								解	解	▼			▼	解		解			解							▼
	雷注意報	○	○	○	○	○	○	○	○	○	○	○	○	○	○	○	○	○	○	○	○	○	○	○	○	○	○
	洪水注意報																				解	解			解		
7月11日16時09分	大雨警報										○			○					○	○	○				○		
	洪水警報																										
	大雨注意報			●					●		●			●	●	●					●	●	●				○
	雷注意報	○	○	○	○	○	○	○	○	○	○	○	○	○	○	○	○	○	○	○	○	○	○	○	○	○	○
	洪水注意報																										
7月11日18時01分	大雨警報										○			○					○	○	○				○		
	洪水警報																										
	大雨注意報	●		○					○	●					○							○					○
	雷注意報	○	○	○	○	○	○	○	○	○	○	○	○	○	○	○	○	○	○	○	○	○	○	○	○	○	○
	洪水注意報																										

徳島地方気象台発表の特別警報・警報・注意報

2020年7月

●：発表 ◇：特別警報から警報 ▽：特別警報から注意報 ▼：警報から注意報 ○：継続 解：解除

発表時刻	警報・注意報	徳島市	鳴門市	小松島市	松茂町	北島町	藍住町	板野町	吉野川市	阿波市	美馬市脇・美馬・穴吹	石井町	上板町	つるぎ町半田・貞光	美馬市木屋平	佐那河内村	神山町	つるぎ町一字	三好市	東みよし町	阿南市	勝浦町	上勝町	那賀町	牟岐町	美波町	海陽町
7月11日18時14分	大雨警報			●							○			○				○	○	○				○			
	大雨注意報	○							○	○					○	○	○				○	○	○				○
	雷注意報	○	○	○	○	○	○	○	○	○	○	○	○	○	○	○	○	○	○	○	○	○	○	○	○	○	○
7月11日20時17分	大雨警報										○			○				○	○	○				○			
	大雨注意報	○		▼					○	○					○	○	○				○	○	○				○
	雷注意報	○	○	○	○	○	○	○	○	○	○	○	○	○	○	○	○	○	○	○	○	○	○	○	○	○	○
7月11日22時08分	大雨警報																	○	○	○				○			
	大雨注意報	○		○					○	○	▼		▼	○	○	○					○	○	○				○
	雷注意報	○	○	○	○	○	○	○	○	○	○	○	○	○	○	○	○	○	○	○	○	○	○	○	○	○	○
7月12日04時20分	大雨警報																		○	○							
	大雨注意報	解		解					解	解	○			○	解	解	解	▼			解	解	解	▼			解
	雷注意報	○	○	○	○	○	○	○	○	○	○	○	○	○	○	○	○	○	○	○	○	○	○	○	○	○	○
7月12日08時19分	大雨警報																		○	○							
	大雨注意報										○			○											○		
	雷注意報	解	解	解	解	解	解	解	解	解	解	解	解	解	解	解	解	解	解	解	解	解	解	解	解	解	解
7月12日10時17分	大雨注意報									解			解						○	▼	▼				○		
7月12日11時11分	大雨警報																			●							
	大雨注意報																			○	○				○		
7月12日16時13分	大雨警報																		○								
	大雨注意報																		解	○				解			
7月13日04時19分	大雨注意報																			▼	○						
7月13日10時04分	大雨注意報																		○	○							
	雷注意報	●	●	●	●	●	●	●	●	●	●	●	●	●	●	●	●	●	●	●	●	●	●	●	●	●	●
	強風注意報	●	●	●	●	●	●	●														●				●	●
7月14日04時20分	大雨警報																			●	●						
	大雨注意報	●							●	●	●			●											●		
	雷注意報	○	○	○	○	○	○	○	○	○	○	○	○	○	○	○	○	○	○	○	○	○	○	○	○	○	○
7月14日10時29分	大雨警報										●			●					○	○							
	大雨注意報	○							○	○															○		
	雷注意報	○	○	○	○	○	○	○	○	○	○	○	○	○	○	○	○	○	○	○	○	○	○	○	○	○	○
	強風注意報	○	○	○	○	○	○	○														○				○	○
	洪水注意報																			●							
7月14日12時20分	大雨警報																			○	○						
	大雨注意報	解							解	○	▼		▼												○		
	雷注意報	○	○	○	○	○	○	○	○	○	○	○	○	○	○	○	○	○	○	○	○	○	○	○	○	○	○
	強風注意報	解	解	解	解	解	解	解														○				○	○
7月14日16時01分	大雨注意報																			▼	▼				解		
	雷注意報	解	解	解	解	解	解	解	解	解	解	解	解	解	解	解	解	解	解	解	解	解	解	解	解	解	解
	強風注意報																										
7月14日22時25分	大雨注意報																		解	解							

徳島地方気象台発表の特別警報・警報・注意報

2020年7月

●：発表 ◇：特別警報から警報 ▽：特別警報から注意報 ▼：警報から注意報 ○：継続 解：解除

発表時刻	警報・注意報	徳島市	鳴門市	小松島市	松茂町	北島町	藍住町	板野町	吉野川市	阿波市	美馬市脇・美馬・穴吹	石井町	上板町	つるぎ町半田・貞光	美馬市木屋平	佐那河内村	神山町	つるぎ町一宇	三好市	東みよし町	阿南市	勝浦町	上勝町	那賀町	牟岐町	美波町	海陽町	
7月20日10時02分	雷注意報	●	●	●	●	●	●	●	●	●	●	●	●	●	●	●	●	●	●	●	●	●	●	●	●	●	●	
7月20日19時53分	雷注意報	解	解	解	解	解	解	解	解	解	解	解	解	解	解	解	解	解	解	解	解	解	解	解	解	解	解	
7月21日05時08分	雷注意報	●	●	●	●	●	●	●	●	●	●	●	●	●	●	●	●	●	●	●	●	●	●	●	●	●	●	
	濃霧注意報	●	●	●	●	●	●	●																				
7月21日07時44分	雷注意報	○	○	○	○	○	○	○	○	○	○	○	○	○	○	○	○	○	○	○	○	○	○	○	○	○	○	
	濃霧注意報	解	解	解	解	解	解																					
7月21日15時40分	大雨注意報																								●			
	雷注意報	○	○	○	○	○	○	○	○	○	○	○	○	○	○	○	○	○	○	○	○	○	○	○	○	○	○	○
	洪水注意報																								●			
7月21日18時01分	大雨注意報																								解			
	雷注意報	○	○	○	○	○	○	○	○	○	○	○	○	○	○	○	○	○	○	○	○	○	○	○	○	○	○	○
	洪水注意報																								解			
7月21日20時01分	雷注意報	解	解	解	解	解	解	解	解	解	解	解	解	解	解	解	解	解	解	解	解	解	解	解	解	解	解	
7月22日10時15分	雷注意報	●	●	●	●	●	●	●	●	●	●	●	●	●	●	●	●	●	●	●	●	●	●	●	●	●	●	●
7月22日22時15分	雷注意報	解	解	解	解	解	解	解	解	解	解	解	解	解	解	解	解	解	解	解	解	解	解	解	解	解	解	
7月23日10時11分	雷注意報	●	●	●	●	●	●	●	●	●	●	●	●	●	●	●	●	●	●	●	●	●	●	●	●	●	●	●
7月24日04時18分	雷注意報	○	○	○	○	○	○	○	○	○	○	○	○	○	○	○	○	○	○	○	○	○	○	○	○	○	○	○
7月24日10時47分	大雨注意報																			●								
	雷注意報	○	○	○	○	○	○	○	○	○	○	○	○	○	○	○	○	○	○	○	○	○	○	○	○	○	○	○
7月24日12時39分	大雨警報																			●								
	雷注意報	○	○	○	○	○	○	○	○	○	○	○	○	○	○	○	○	○	○	○	○	○	○	○	○	○	○	○
7月24日13時04分	大雨警報																			○								
	雷注意報	○	○	○	○	○	○	○	○	○	○	○	○	○	○	○	○	○	○	○	○	○	○	○	○	○	○	○
	洪水注意報																			●								
7月24日13時28分	大雨警報																			○								
	雷注意報	○	○	○	○	○	○	○	○	○	○	○	○	○	○	○	○	○	○	○	○	○	○	○	○	○	○	○
	洪水注意報																			○								
7月24日13時35分	大雨警報																			○								
	洪水警報																			●								
	雷注意報	○	○	○	○	○	○	○	○	○	○	○	○	○	○	○	○	○	○	○	○	○	○	○	○	○	○	○
7月24日16時10分	大雨警報																			○								
	大雨注意報																			●		●			●			
	雷注意報	○	○	○	○	○	○	○	○	○	○	○	○	○	○	○	○	○	○	○	○	○	○	○	○	○	○	○
	洪水注意報																			▼								
7月24日19時42分	大雨警報																			○								
	大雨注意報			●																○		●	●		○		●	
	雷注意報	○	○	○	○	○	○	○	○	○	○	○	○	○	○	○	○	○	○	○	○	○	○	○	○	○	○	○
	洪水注意報																			解								

徳島地方気象台発表の特別警報・警報・注意報

2020年7月

●：発表 ◇：特別警報から警報 ▽：特別警報から注意報 ▼：警報から注意報 ○：継続 解：解除

発表時刻	警報・注意報	徳島市	鳴門市	小松島市	松茂町	北島町	藍住町	板野町	吉野川市	阿波市	美馬市脇・美馬・穴吹	石井町	上板町	つるぎ町半田・貞光	美馬市木屋平	佐那河内村	神山町	つるぎ町一宇	三好市	東みよし町	阿南市	勝浦町	上勝町	那賀町	牟岐町	美波町	海陽町	
7月25日00時53分	大雨警報																		○		●	●		●	●	●	●	
	大雨注意報			○						●			●	●	○		●	●	○	○	○		●		●			
	雷注意報	○	○	○	○	○	○	○	○	○	○	○	○	○	○	○	○	○	○	○	○	○	○	○	○	○	○	○
	洪水注意報																			●				●		●	●	
7月25日01時29分	大雨警報									●								●	○	●	○	○		○	●	○	○	
	洪水警報																							●				
	大雨注意報	●		○					●				●	●	○	○							○					
	雷注意報	○	○	○	○	○	○	○	○	○	○	○	○	○	○	○	○	○	○	○	○	○	○	○	○	○	○	○
7月25日02時04分	大雨警報			●						○									○	○	○	○	○	○	○	○	○	
	洪水警報																					●						
	大雨注意報	○		●					○				○	○	○	○												
	雷注意報	○	○	○	○	○	○	○	○	○	○	○	○	○	○	○	○	○	○	○	○	○	○	○	○	○	○	○
7月25日05時43分	大雨警報			○						○									○	○	○	○	○	○	○	○	○	
	洪水警報																								○			
	大雨注意報	○		解					○				○	○	○								▼		▼			
	雷注意報	○	○	○	○	○	○	○	○	○	○	○	○	○	○	○	○	○	○	○	○	○	○	○	○	○	○	○
7月25日10時55分	大雨警報																		○						○			
	大雨注意報	解		▼					解	▼		○	○	解	解	▼		▼	▼	▼	○			○		▼	▼	
	雷注意報	○	○	○	○	○	○	○	○	○	○	○	○	○	○	○	○	○	○	○	○	○	○	○	○	○	○	○
	洪水注意報																			○		○	解		▼		解	
7月25日16時03分	大雨警報																		○									
	大雨注意報			解					解			解	解						○	解	解	解	解	▼	解	解	○	
	雷注意報	○	○	○	○	○	○	○	○	○	○	○	○	○	○	○	○	○	○	○	○	○	○	○	○	○	○	○
	洪水注意報																			解	解			解				
7月26日04時05分	大雨警報																		○									
	大雨注意報																		解						○		解	
7月26日16時06分	大雨注意報																			▼					○			
	雷注意報	○	○	○	○	○	○	○	○	○	○	○	○	○	○	○	○	○	○	○	○	○	○	○	○	○	○	
7月27日04時27分	大雨注意報																			○	●				○			
	雷注意報	○	○	○	○	○	○	○	○	○	○	○	○	○	○	○	○	○	○	○	○	○	○	○	○	○	○	
7月27日08時08分	大雨注意報																			○	○	●			○		●	
	雷注意報	○	○	○	○	○	○	○	○	○	○	○	○	○	○	○	○	○	○	○	○	○	○	○	○	○	○	

徳島地方気象台発表の特別警報・警報・注意報

2020年7月

●：発表 ◇：特別警報から警報 ▽：特別警報から注意報 ▼：警報から注意報 ○：継続 解：解除

発表時刻	警報・注意報	徳島市	鳴門市	小松島市	松茂町	北島町	藍住町	板野町	吉野川市	阿波市	美馬市脇・美馬・穴吹	石井町	上板町	つるぎ町半田・貞光	美馬市木屋平	佐那河内村	神山町	つるぎ町一宇	三好市	東みよし町	阿南市	勝浦町	上勝町	那賀町	牟岐町	美波町	海陽町
7月27日09時10分	大雨警報																		●								
	大雨注意報																		○	○	○			○		○	○
	雷注意報	○	○	○	○	○	○	○	○	○	○	○	○	○	○	○	○	○	○	○	○	○	○	○	○	○	○
	洪水注意報																							●			
7月27日15時22分	大雨警報																		○								
	大雨注意報									●		●						○		○	解			○		解	解
	雷注意報	○	○	○	○	○	○	○	○	○	○	○	○	○	○	○	○	○	○	○	○	○	○	○	○	○	○
7月27日19時22分	大雨警報																		○						●		
	大雨注意報										○		○						○		○						
	雷注意報	○	○	○	○	○	○	○	○	○	○	○	○	○	○	○	○	○	○	○	○	○	○	○	○	○	○
7月27日22時14分	大雨注意報									○		○							○	▼	○				▼		
	雷注意報	解	解	解	解	解	解	解	解	解	解	解	解	解	解	解	解	解	解	解	解	解	解	解	解	解	
7月27日23時54分	大雨注意報									○		○							○	○				○		●	
7月28日04時06分	大雨注意報									○		○							○	○				○		○	
	雷注意報	●	●	●	●	●	●	●	●	●	●	●	●	●	●	●	●	●	●	●	●	●	●	●	●	●	●
7月28日10時12分	大雨注意報									○		○							○	○				○		○	
	雷注意報	○	○	○	○	○	○	○	○	○	○	○	○	○	○	○	○	○	○	○	○	○	○	○	○	○	○
7月28日15時29分	大雨注意報	●								○		○							○	○				○		○	
	雷注意報	○	○	○	○	○	○	○	○	○	○	○	○	○	○	○	○	○	○	○	○	○	○	○	○	○	○
7月28日16時11分	大雨警報																		○								
	大雨注意報	○								○		○							○		○			○		○	
	雷注意報	○	○	○	○	○	○	○	○	○	○	○	○	○	○	○	○	○	○	○	○	○	○	○	○	○	○
7月28日16時41分	大雨警報																		○								
	大雨注意報	○							●		○		○						○		○			○		○	
	雷注意報	○	○	○	○	○	○	○	○	○	○	○	○	○	○	○	○	○	○	○	○	○	○	○	○	○	○
7月28日21時10分	大雨注意報	解							解	解		解						解	▼	解				○		解	
	雷注意報	解	解	解	解	解	解	解	解	解	解	解	解	解	解	解	解	解	解	解	解	解	解	解	解	解	
7月29日04時22分	大雨注意報																		○								
7月29日04時59分	大雨注意報																		○								
	濃霧注意報	●	●	●	●																						
7月29日09時22分	大雨注意報																		○								
	雷注意報	●	●	●	●	●	●	●	●	●	●	●	●	●	●	●	●	●	●	●	●	●	●	●	●	●	●
	濃霧注意報	解	解	解	解																						
7月29日16時09分	大雨注意報																		○								
	雷注意報	○	○	○	○	○	○	○	○	○	○	○	○	○	○	○	○	○	○	○	○	○	○	○	○	○	○
7月29日20時35分	大雨注意報																		解								
	雷注意報	解	解	解	解	解	解	解	解	解	解	解	解	解	解	解	解	解	解	解	解	解	解	解	解	解	
7月30日04時27分	雷注意報	●	●	●	●	●	●	●	●	●	●	●	●	●	●	●	●	●	●	●	●	●	●	●	●	●	●
7月30日19時55分	雷注意報	解	解	解	解	解	解	解	解	解	解	解	解	解	解	解	解	解	解	解	解	解	解	解	解	解	
7月31日07時42分	雷注意報	●	●	●	●	●	●	●	●	●	●	●	●	●	●	●	●	●	●	●	●	●	●	●	●	●	●
7月31日19時48分	雷注意報	解	解	解	解	解	解	解	解	解	解	解	解	解	解	解	解	解	解	解	解	解	解	解	解	解	

土砂災害警戒情報発表状況

2020年7月 徳島県 徳島地方気象台 共同発表

月 日	発表時間	情報番号	警戒対象地域
7月4日	08時20分	第1号	三好市東祖谷* 那賀町木沢地域* 那賀町木頭地域*
	13時15分	第2号	(全解除)
7月8日	01時45分	第1号	三好市山城町*
	02時35分	第2号	三好市池田町* 三好市山城町 三好市東祖谷* 三好市西祖谷山村*
	03時10分	第3号	三好市池田町 三好市山城町 三好市東祖谷 三好市西祖谷山村 つるぎ町一字*
	03時25分	第4号	美馬市穴吹町* 三好市池田町 三好市山城町 三好市東祖谷 三好市西祖谷山村 つるぎ町一字
	03時45分	第5号	吉野川市美郷* 美馬市穴吹町 三好市池田町 三好市山城町 三好市東祖谷 三好市西祖谷山村 神山町* つるぎ町一字
	04時45分	第6号	吉野川市美郷 美馬市穴吹町 三好市池田町 三好市山城町 三好市東祖谷 三好市西祖谷山村 神山町 那賀町木頭地域* つるぎ町一字
	06時30分	第7号	(全解除)
7月10日	11時05分	第1号	三好市山城町*
	12時45分	第2号	三好市山城町 三好市東祖谷* 三好市西祖谷山村*
	19時15分	第3号	三好市山城町 三好市東祖谷 三好市西祖谷山村 つるぎ町一字*
7月11日	11時00分	第4号	三好市山城町 三好市東祖谷 三好市西祖谷山村
7月12日	05時00分	第5号	(全解除)
7月24日	13時55分	第1号	三好市山城町*
7月25日	01時00分	第2号	三好市山城町 三好市西祖谷山村* 那賀町木頭地域* 海陽町海南地域*
	01時35分	第3号	美馬市穴吹町* 三好市山城町 三好市東祖谷* 三好市西祖谷山村 那賀町木頭地域 海陽町海南地域 つるぎ町一字*
	02時00分	第4号	阿南市* 美馬市穴吹町 三好市山城町 三好市東祖谷 三好市西祖谷山村 那賀町木頭地域 海陽町海南地域 つるぎ町一字
	10時25分	第5号	(全解除)

*印は、新たに警戒対象となった市町村を示します。

指定河川洪水予報発表状況

2020年7月 徳島地方気象台

月 日	発表時間	情報番号	標題
7月10日	21時20分	第1号	吉野川氾濫注意情報
7月11日	00時20分	第2号	吉野川氾濫注意情報解除

※指定河川洪水予報の発表対象河川は、吉野川、那賀川、勝浦川です。

※吉野川は徳島河川国道事務所と徳島地方気象台、

那賀川是那賀川河川事務所と徳島地方気象台、

勝浦川水系勝浦川は徳島県と徳島地方気象台による共同発表です。

記録的短時間大雨情報発表状況

2020年7月 徳島地方気象台

7月は記録的短時間大雨情報の発表はありませんでした。

竜巻注意情報発表状況

2020年7月 徳島地方気象台

月 日	発表時間	情報番号	対象地域
7月8日	02時10分	第1号	北部
	03時05分	第2号	北部
	03時26分	第3号	北部、南部
	04時31分	第4号	北部、南部
7月10日	10時09分	第1号	南部
	16時56分	第2号	北部
	18時25分	第3号	北部
	19時25分	第4号	北部
7月13日	23時40分	第1号	南部
7月24日	09時24分	第1号	北部
	10時19分	第2号	北部
	11時57分	第3号	北部
	12時55分	第4号	北部
	19時40分	第1号	北部、南部
	23時44分	第2号	南部
	23時55分	第3号	北部、南部
7月25日	00時49分	第4号	北部、南部
	01時44分	第5号	北部、南部
	02時39分	第6号	北部、南部

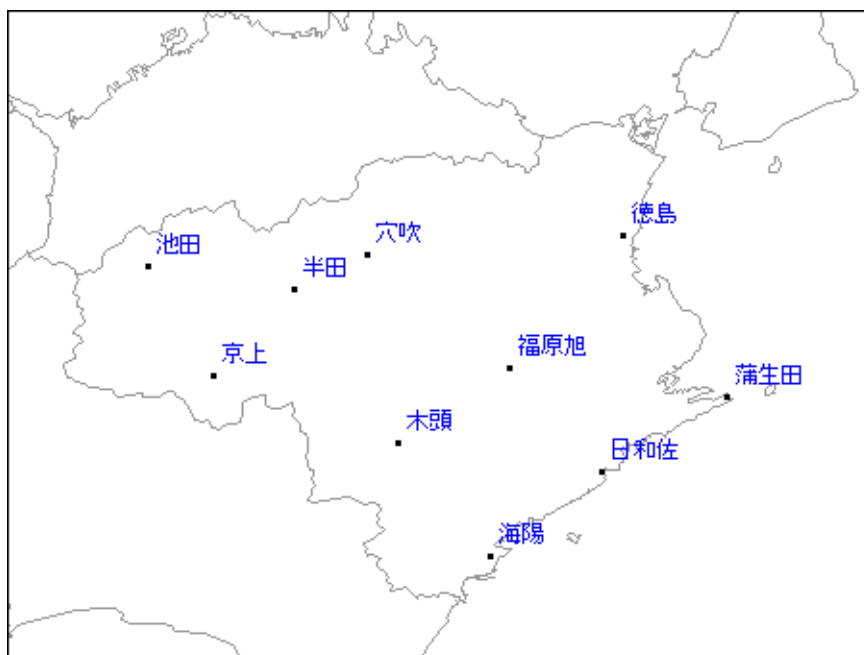
観測所一覧表

観測所一覧表

2020年8月1日現在

観測所番号	観測所名	観測種目							所在地	緯度 度分	経度 度分	観測所の高さ m	風向 風速計地上の高さ m
		気温	湿度	風	降水量	日照時間	積雪	気圧					
71066	池田	○		○	○	○			三好市池田町シンヤマ	34 01.4	133 47.7	214	10.0
71087	穴吹	○		○	○	○			美馬市穴吹町口山字初草	34 02.4	134 09.4	160	9.4
71106	徳島	○	○	○	○	○	○	○	徳島市大和町 徳島地方気象台	34 04.0	134 34.4	2	17.8
71136	半田				○				美馬郡つるぎ町半田 字下尾尻	33 59.4	134 02.2	228	
71191	京上	○		○	○	○			三好市東祖谷京上	33 52.0	133 54.2	560	6.5
71211	福原旭				○				勝浦郡上勝町大字旭字蔭	33 52.7	134 23.3	290	
71231	蒲生田	○		○	○	○			阿南市椿町蒲生田	33 50.2	134 44.5	10	10.0
71251	木頭	○		○	○	○			那賀郡那賀町木頭和無田 ヨシノ	33 46.3	134 11.9	363	10.0
71266	日和佐	○		○	○	○			海部郡美波町日和佐浦	33 43.9	134 32.3	3	15.4
71291	海陽	○		○	○	○			海部郡海陽町四方原 字杉谷	33 36.7	134 21.3	5	10.0

観測所配置図



※観測所配置図は、徳島地方気象台ホームページの「気象台の業務案内」にも掲載しています。
<https://www.jma-net.go.jp/tokushima/gyoumugaiyou/haichizu/haichizu.htm>

資料の解説

徳島地方気象台の気象月表

要素 (細分)	単位	統計方法	(要素)		
気圧	平均 (現地)	0.1 hPa	毎正時の観測値 (24回) の平均	平均気圧	
	平均 (海面)	0.1 hPa	平均気圧を海面上 (0 m) に校正した値	海面気圧	
気温	平均	0.1 °C	毎正時の観測値 (24回) の平均	平均気温	
	最高	0.1 °C	任意時刻の最高値	最高気温	
	最低	0.1 °C	任意時刻の最低値	最低気温	
蒸気圧	平均	0.1 hPa	毎正時の観測値 (24回) の平均	平均蒸気圧	
相対湿度	平均	1 %	毎正時の観測値 (24回) の平均	平均相対湿度	
	最小	1 %	任意時刻の最小値	最小相対湿度	
日照時間	日	0.1 h	毎正時の観測値の合計	日照時間	
降水量	日	0.5 mm	毎正時の降水量 (24回) の合計	降水量	
	最大1時間	0.5 mm	任意時刻の1時間降水量の最大値	最大1時間降水量	
	最大10分間	0.5 mm	任意時刻の10分間降水量の最大値	最大10分間降水量	
最深積雪	最大	1 cm	毎正時 (24回) の最大値	最深積雪	
降雪深さ	合計	1 cm	毎正時 (24回) の積雪差 (正の値のみ) の合計	降雪深さ合計	
(風向) 風速	平均	風速	0.1 m/s	毎10分の観測値 (144回) の平均	平均風速
		風速	0.1 m/s	任意の10分間平均風速の最大値	最大風速
	最大	風向	16方位	最大風速の風向	最大風速の風向
		風速	0.1 m/s	任意の瞬間風速の最大値	最大瞬間風速
	最大瞬間	風向	16方位	最大瞬間風速の風向	最大瞬間風速の風向
		風速	0.1 m/s	任意の瞬間風速の最大値	最大瞬間風速
天気概況	昼 (06時~18時)、夜 (18時~翌日06時)				
大気現象	 雨  雪  みぞれ  霧  もや  煙霧  雷電				

地域気象観測月報

要素 (細分)	単位	統計方法	(要素)		
気温	平均	0.1 °C	毎正時の観測値 (24回) の平均	平均気温	
	最高	0.1 °C	任意時刻の最高値	最高気温	
	最低	0.1 °C	任意時刻の最低値	最低気温	
降水量	日	0.5 mm	毎正時の降水量 (24回) の合計	降水量	
	最大1時間	0.5 mm	任意時刻の1時間降水量の最大値	最大1時間降水量	
	最大10分間	0.5 mm	任意時刻の10分間降水量の最大値	最大10分間降水量	
日照時間	日	0.1 h	毎正時の観測値の合計	日照時間	
(風向) 風速	平均	風速	0.1 m/s	毎10分の観測値 (144回) の平均	平均風速
		風速	0.1 m/s	任意の10分間平均風速の最大値	最大風速
	最大	風向	16方位	最大風速の風向	最大風速の風向
		風速	0.1 m/s	任意の瞬間風速の最大値	最大瞬間風速
	最大瞬間	風向	16方位	最大瞬間風速の風向	最大瞬間風速の風向
		風速	0.1 m/s	任意の瞬間風速の最大値	最大瞬間風速
最多	風向	16方位	毎正時 (24回) で最も多く現れた風向	最多風向	

「平年」の値、平年値の統計期間：1981～2010年（穴吹は2001～2010年）を使用します。

-) : 準正常値 (対象となる資料の一部が欠けているが、許容する資料数を満たす値)
-] : 資料不足値 (対象となる資料が許容する資料数を満たさない値)
- × : 欠測又は資料なし (測器の故障などで値が得られなかった場合)
- // : 平年値なし (統計期間が短く平年値が算出できない場合)

「利用上の注意」 本資料に含まれるデータ等を利用した場合は、「徳島地方気象台提供」と明記願います。

「徳島県の気象」に関するお問い合わせ先 徳島地方気象台 防災管理官室 電話：088-626-0676