

徳島県の気象

2020年8月

(令和2年)

目次

気象概況	1
平年との比較表（徳島・池田・日和佐）	2
徳島の観測記録順位の更新（第3位まで）	3
地域気象観測所の観測記録順位1位の更新	4
生物季節	5
アメダス気象分布図	6
アメダス気象経過図	7～8
気象月表（徳島地方气象台）	9
地域気象観測気温月報	10～11
地域気象観測降水量月報	12
地域気象観測日照時間月報	13
地域気象観測風向・風速月報	14～16
徳島地方气象台発表の特別警報・警報・注意報	17～18
土砂災害警戒情報発表状況	19
指定河川洪水予報発表状況	19
記録的短時間大雨情報発表状況	19
竜巻注意情報発表状況	19
観測所一覧表	20
資料の解説	21

※掲載資料は後日修正する場合があります

徳島地方气象台

〒770-0864 徳島市大和町2丁目3-36

2020年8月の気象概況

この月は、高気圧に覆われて晴れる日が多かったが、湿った空気の影響で曇りや雨の降る日もあった。

上旬・・・高気圧に覆われ晴れる日が多かったが、気圧の谷や湿った空気の影響で曇りや雨の降る日もあった。

中旬・・・高気圧に覆われ晴れる日が多かったが、湿った空気などの影響で曇りや雨の降る日もあった。

徳島県では、7月の終わり頃から気温の高い状態が続いており、この状態は、今後2週間程度は続くと思われたため、8月19日に「長期間の高温に関する徳島県気象情報第1号」を発表した。

下旬・・・高気圧に覆われ晴れる日が多かったが、湿った空気などの影響で曇りや雨の降る日もあった。

日付	気象概況	徳島の天気概況	
		昼 (06-18時)	夜 (18-翌日 06時)
1日	高気圧に覆われる、次第に湿った空気の影響	晴後一時曇	曇一時雨
2日	高気圧に覆われる	晴時々曇	曇時々晴
3日	気圧の谷や湿った空気の影響、次第に高気圧に覆われる	曇	晴時々曇
4日	高気圧に覆われる	曇時々晴	曇時々晴
5日	高気圧に覆われる	晴時々曇	晴
6日	高気圧に覆われる	晴	曇時々晴
7日	湿った空気の影響	曇後一時雨一時晴、雷を伴う	曇時々晴
8日	高気圧に覆われる	曇時々晴	曇後一時晴
9日	高気圧に覆われる、次第に湿った空気の影響	晴時々曇	曇時々雨
10日	湿った空気の影響	晴時々曇後雨	曇一時雨後時々晴
11日	湿った空気の影響	晴後雨時々曇、雷を伴う	曇時々晴一時雨、雷を伴う
12日	高気圧に覆われる	晴時々曇一時雨	曇後時々晴
13日	高気圧に覆われる	晴後一時曇	晴後一時曇
14日	高気圧に覆われる	晴	晴
15日	高気圧に覆われる	晴	晴
16日	高気圧に覆われる	晴	晴
17日	高気圧に覆われる	晴	晴後一時曇
18日	高気圧に覆われる	晴	晴
19日	高気圧に覆われる	晴	晴後一時曇
20日	高気圧に覆われる	晴	晴
21日	高気圧に覆われる、次第に湿った空気の影響	晴	晴時々曇一時雨、雷を伴う
22日	高気圧に覆われる、湿った空気の影響	晴一時雨後曇、雷を伴う	曇時々晴
23日	高気圧に覆われる、次第に湿った空気の影響	晴、雷を伴う	晴時々曇
24日	高気圧に覆われる、湿った空気の影響	晴、雷を伴う	晴
25日	高気圧に覆われる、湿った空気の影響	晴	晴後一時雨
26日	高気圧に覆われる、湿った空気の影響	晴時々雨一時曇	晴
27日	高気圧に覆われる、湿った空気の影響	晴、雷を伴う	晴時々曇
28日	高気圧に覆われる	晴	晴
29日	高気圧に覆われる、次第に湿った空気の影響	晴	晴時々曇
30日	高気圧に覆われる、湿った空気の影響	晴一時雨	曇時々晴、雷を伴う
31日	高気圧に覆われる	晴	晴

平年との比較表(徳島・池田・日和佐)

2020年8月

	要素	平均気温(°C)			日照時間(h)			降水量(mm)		
	官署	本年	平年	階級 区分	本年	平年	階級 区分	本年	平年	階級 区分
上旬	徳島	28.8	28.1	平年並	80.0	81.1	平年並	0.0	63.7	かなり 少ない
	池田	26.5	25.7	平年並	62.7	67.3	平年並	15.0	56.1	平年並
	日和佐	27.3	27.2	平年並	80.6	72.8	平年並	8.5	89.1	少ない
中旬	徳島	30.8	28.0	かなり 高い	118.8	71.2	かなり 多い	19.0	53.4	平年並
	池田	27.8	25.5	かなり 高い	102.4	60.2	かなり 多い	3.0	46.5	かなり 少ない
	日和佐	29.4	27.2	かなり 高い	117.7	64.4	かなり 多い	0.0	80.1	かなり 少ない
下旬	徳島	30.1	27.4	かなり 高い	116.4	78.9	かなり 多い	0.0	55.9	かなり 少ない
	池田	27.3	24.9	かなり 高い	100.1	68.0	かなり 多い	33.5	54.7	平年並
	日和佐	29.1	26.9	かなり 高い	98.9	75.8	多い	3.0	78.4	少ない
月	徳島	29.9	27.8	かなり 高い	315.2	230.4	かなり 多い	19.0	172.9	かなり 少ない
	池田	27.2	25.4	かなり 高い	265.2	195.2	かなり 多い	51.5	157.2	少ない
	日和佐	28.6	27.1	かなり 高い	297.2	212.9	かなり 多い	11.5	247.6	かなり 少ない

【階級区分】階級区分は、平年との違いの程度を表すもので、30年間(1981年～2010年)の観測値が、「高い(多い)」「平年並」「低い(少ない)」の3つの階級に等しい割合で振り分けられる(各階級が10個ずつになる)ように決めています。また特に、値が観測値の上位または下位10%に相当する場合には、「かなり高い(多い)」「かなり低い(少ない)」と表現します。

徳島の観測記録順位の更新（第3位まで）

2020年8月 徳島地方气象台

要素	極値	起日	順位	統計開始	これまでの 8月としての 1位の記録	
					値	年
日最高気温の高い方から	37.7℃	16日	2	1891年	38.2℃	2013年
日最高気温の高い方から	37.7℃	15日	3	1891年	38.2℃	2013年
月平均気温の高い方から	29.9℃		1	1891年	29.4℃	2010年
月間日照時間の多い方から	315.2 h		1	1893年	310.2 h	1994年

地域気象観測所の観測記録順位1位の更新

徳島県内で統計期間が10年以上ある地点を対象にしています。

2020年8月

月平均気温の高い方から8月としての1位を記録した地点

市町村名	地点名	値 (°C)	統計開始年
三好市	池田 (イケダ)	27.2	1978年
美馬市	穴吹 (アナブキ)	28.2	2001年
三好市	京上 (キョウジ ョウ)	24.7	1978年
阿南市	蒲生田 (カモダ)	28.6	1978年
那賀町	木頭 (キトウ)	26.2	1979年
美波町	日和佐 (ヒロサ)	28.6	1976年
海陽町	海陽 (カイヨウ)	28.4	2009年

月降水量の少ない方から8月としての1位を記録した地点

市町村名	地点名	値 (mm)	統計開始年
美馬市	穴吹 (アナブキ)	16.0	2001年
上勝町	福原旭 (フクラアサヒ)	14.5	1976年
阿南市	蒲生田 (カモダ)	6.5	1978年
美波町	日和佐 (ヒロサ)	11.5	1976年
海陽町	海陽 (カイヨウ)	22.5	2009年

月間日照時間の多い方から8月としての1位を記録した地点

市町村名	地点名	値 (h)	統計開始年
三好市	池田 (イケダ)	265.2	1987年
美馬市	穴吹 (アナブキ)	268.4	2001年
阿南市	蒲生田 (カモダ)	310.0	1987年
美波町	日和佐 (ヒロサ)	297.2	1988年
海陽町	海陽 (カイヨウ)	294.2	2009年

日最高気温の高い方から8月としての1位を記録した地点

市町村名	地点名	値 (°C)	起日	統計開始年
美馬市	穴吹 (アナブキ)	38.4	17日	2001年
那賀町	木頭 (キトウ)	39.0	18日	1979年

日最低気温の高い方から8月としての1位を記録した地点

市町村名	地点名	値 (°C)	起日	統計開始年
阿南市	蒲生田 (カモダ)	28.5	26日	1978年

生物季節

2020年8月 徳島地方气象台

動物

該当種目なし

植物

種目	現象	本年	平年	平年差	昨年	昨年差
さるすべり	開花	8月22日	7月27日	26日遅い	8月18日	4日遅い

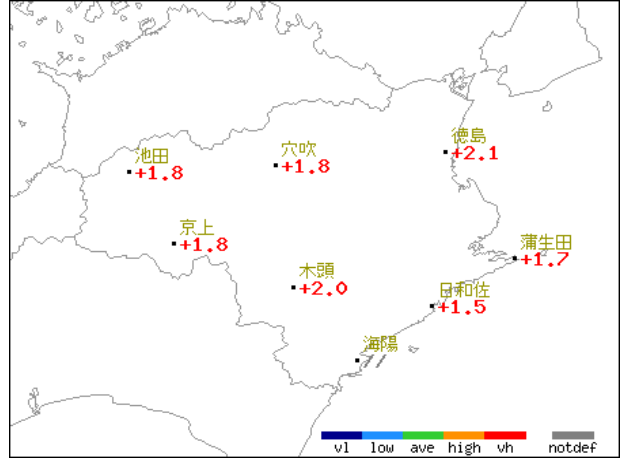
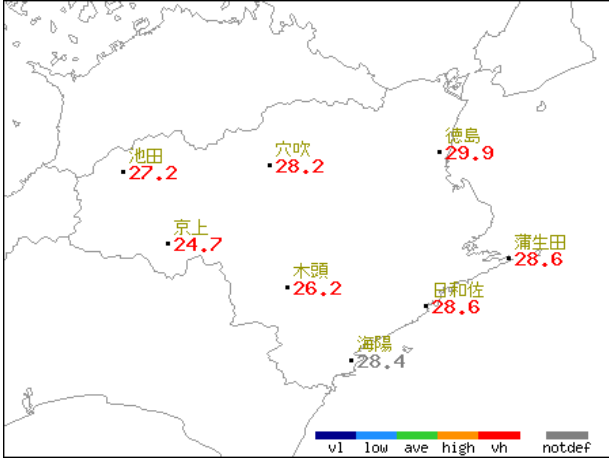
アメダス気象分布図（2020年8月）

実況値

平年差（比）

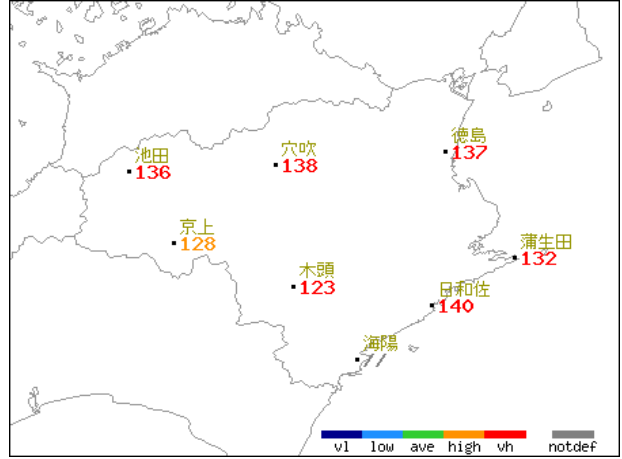
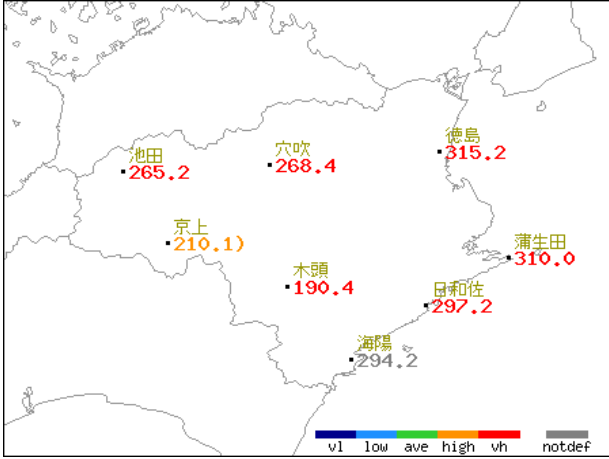
平均気温(°C)

平均気温平年差(°C)



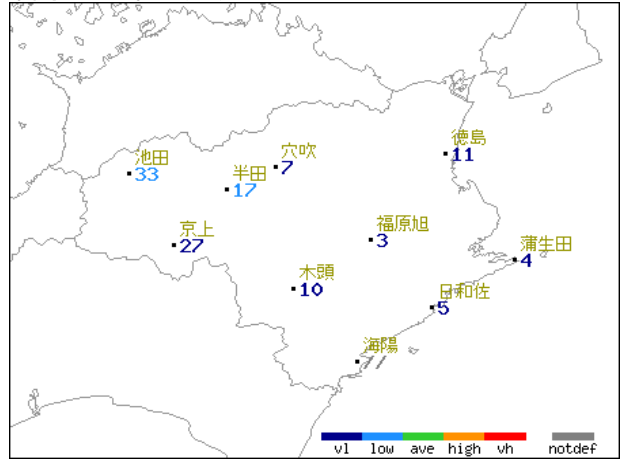
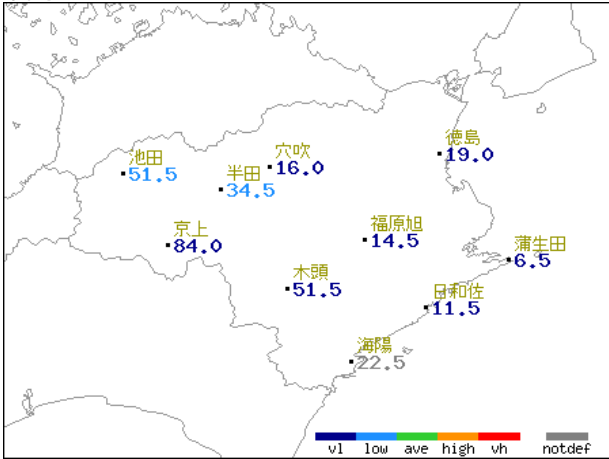
日照時間(h)

日照時間平年比(%)



降水量(mm)


降水量平年比(%)



■ 図中の記号

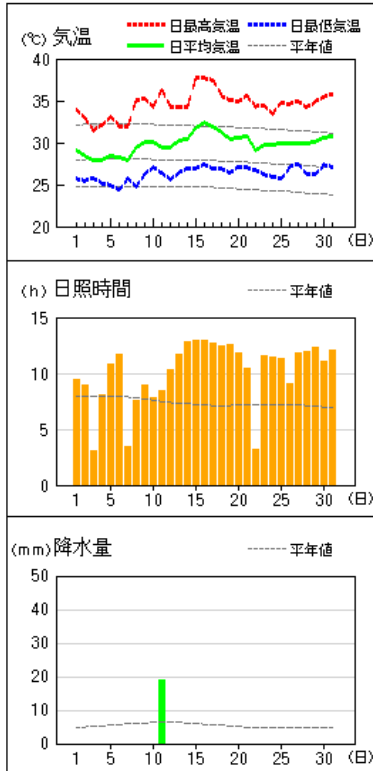
) : 準正常値] : 資料不足値
 X : 欠測 // : 平年値なし

■ 階級区分（平年と比べ）

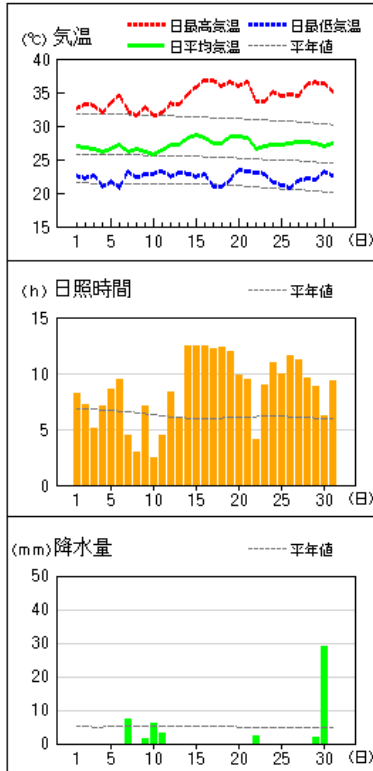


アメダス 気象経過図 (2020年8月1日 - 2020年8月31日)

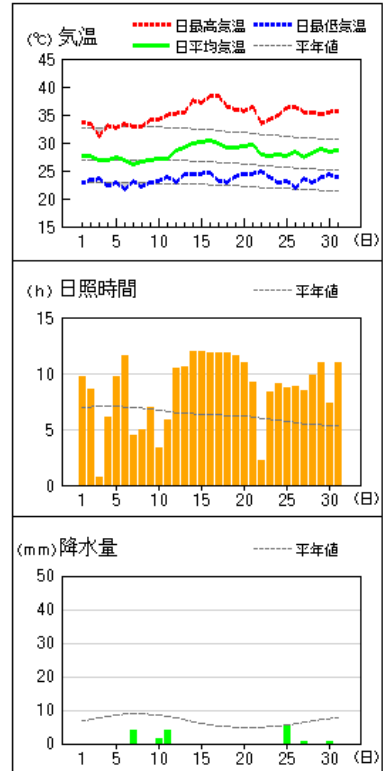
徳島



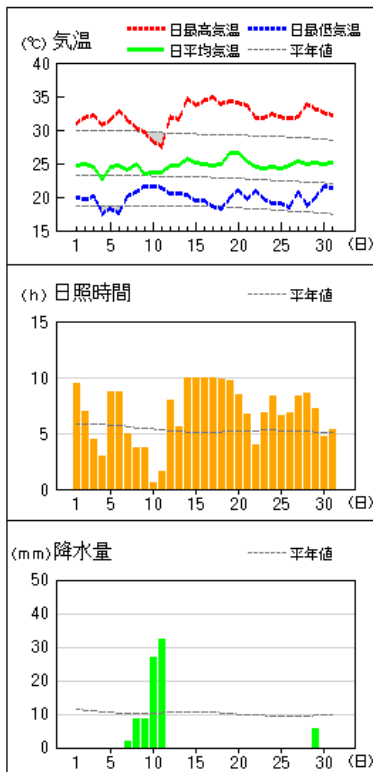
池田



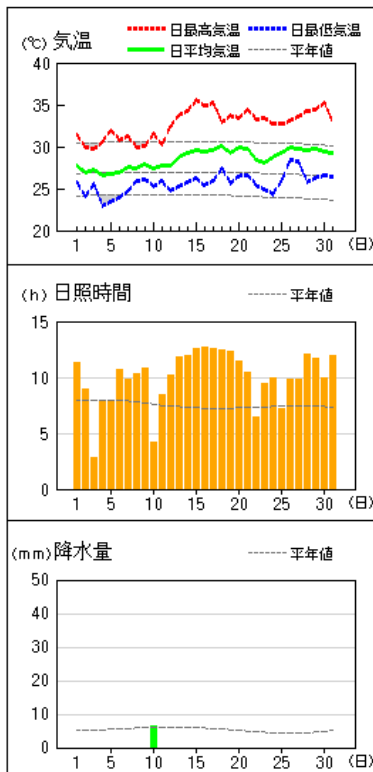
穴吹



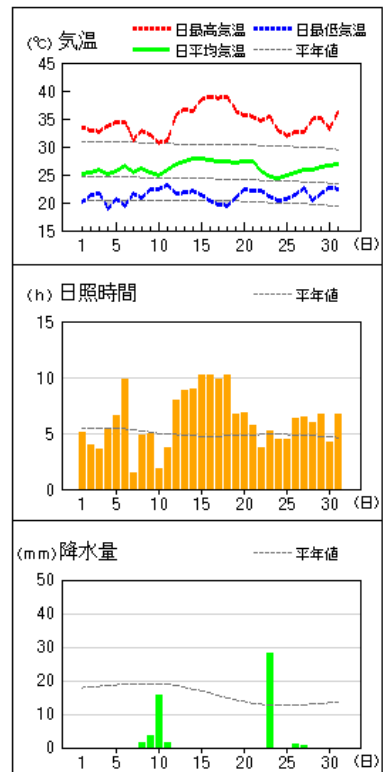
京上



蒲生田

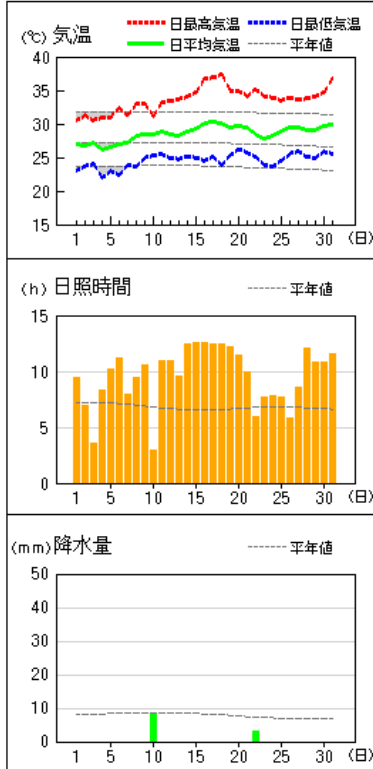


木頭

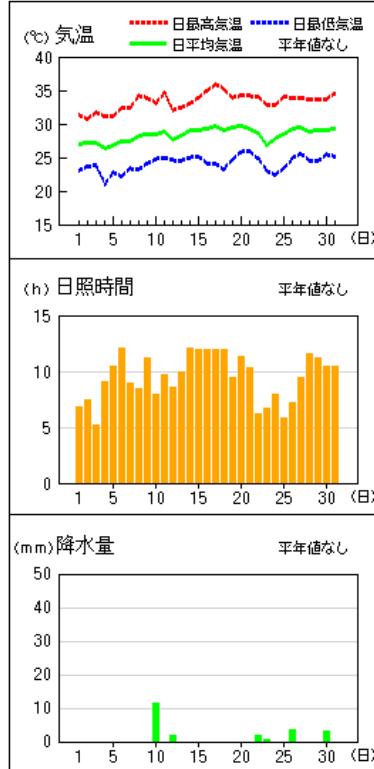


アメダス 気象経過図 (2020年8月1日－2020年8月31日)

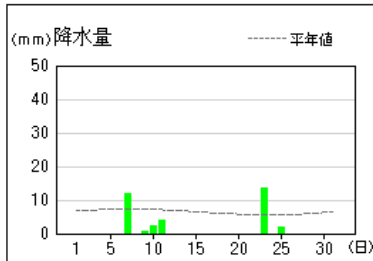
日和佐



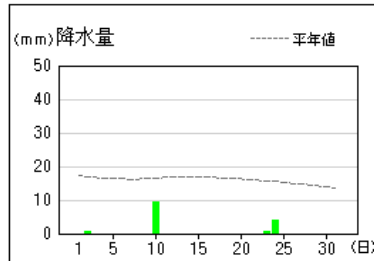
海陽



半田



福原旭



氣象月象表

地点番号 47895 地点名 德島 (徳島県) 氣象官署名 徳島地方氣象台 2020年8月

日付	平均気圧		気温		平均湿度		日照時間		降水量		降雪		風速				天気概況		大気現象	日付	
	現地	海面	平均	最高	最低	平均	最小	平均	10分	最大	最深	積雪	平均	最大	最大瞬間	風向	風向	昼			夜
	hPa	hPa	°C	°C	°C	%	%	h	mm	mm	cm	cm	m/s	m/s	m/s	16方位	16方位	06:00~18:00			18:00~06:00
1	1011.5	1012.2	29.1	34.0	25.7	72	53	9.5	0.0	0.0	-	-	2.7	5.9	8.5	NE	NE	晴後一時曇	曇一時雨	●	
2	1011.9	1012.6	28.4	32.9	25.5	80	59	9.0	-	-	-	-	2.7	5.2	8.2	SE	SE	晴時々曇	曇時々晴	☉	
3	1012.1	1012.8	27.9	31.5	25.8	84	71	3.1	-	-	-	-	2.6	4.9	7.6	SE	SE	曇	晴時々曇	☉	
4	1014.2	1014.9	27.9	32.1	25.1	81	63	8.1	-	-	-	-	2.0	3.7	6.0	NW	NW	曇時々晴	曇時々晴	☉	
5	1015.6	1016.3	28.4	33.1	25.0	76	55	10.8	-	-	-	-	2.0	3.8	5.7	ENE	ENE	晴時々曇	晴	☉	
6	1012.4	1013.1	28.3	32.0	24.4	79	60	11.7	-	-	-	-	2.3	5.3	8.6	SE	SE	曇時々晴	曇時々晴	☉	
7	1009.7	1010.4	28.0	31.9	25.7	80	59	3.5	0.0	0.0	-	-	1.8	3.6	5.5	ENE	ENE	曇後一時晴、雷を伴う	曇時々晴	☉	
8	1008.0	1008.7	29.4	35.1	24.7	73	55	7.6	-	-	-	-	2.5	5.7	8.6	SE	SE	曇後一時晴	曇後一時晴	☉	
9	1010.2	1010.9	30.1	35.2	26.3	71	53	8.9	0.0	0.0	-	-	3.7	8.1	12.0	SSE	SSE	曇時々曇	曇時々曇	☉	
10	1011.7	1012.4	30.1	34.2	27.1	76	57	7.8	0.0	0.0	-	-	5.8	10.4	15.0	SSE	SSE	曇時々曇	曇時々曇	☉	
11	1013.4	1014.1	29.5	36.2	26.4	80	57	8.5	19.0	17.0	-	-	2.8	7.2	13.0	WNW	WNW	曇時々晴、雷を伴う	曇時々晴、雷を伴う	☉	
12	1014.4	1015.1	29.5	34.3	25.6	81	54	10.3	0.0	0.0	-	-	1.9	4.4	6.8	SE	SE	曇時々曇	曇時々曇	☉	
13	1011.2	1011.9	30.2	34.2	26.4	73	56	11.7	-	-	-	-	2.0	4.6	7.1	NW	NW	晴後一時曇	晴後一時曇	☉	
14	1008.6	1009.3	30.4	34.2	27.0	75	59	12.8	-	-	-	-	2.0	4.2	6.4	ESE	ESE	晴	晴	☉	
15	1008.7	1009.4	31.8	37.7	27.0	64	44	13.0	-	-	-	-	2.6	6.8	10.3	NNW	NNW	晴	晴	☉	
16	1009.9	1010.6	32.4	37.7	27.4	56	36	13.0	-	-	-	-	3.2	6.4	10.2	NNW	NNW	晴	晴	☉	
17	1010.9	1011.6	32.0	37.5	26.9	55	38	12.7	-	-	-	-	2.7	5.4	8.9	NE	NE	晴後一時曇	晴後一時曇	☉	
18	1010.2	1010.9	31.3	35.6	26.9	60	47	12.4	-	-	-	-	3.3	5.6	9.0	NNE	NNE	晴	晴	☉	
19	1009.7	1010.4	30.5	35.1	26.4	67	39	12.6	-	-	-	-	2.7	5.4	8.0	SSE	SSE	晴後一時曇	晴後一時曇	☉	
20	1011.0	1011.7	30.6	34.9	27.1	74	51	11.8	-	-	-	-	2.1	4.0	6.0	ESE	ESE	晴	晴	☉	
21	1011.7	1012.4	30.8	35.6	27.1	72	54	10.5	-	-	-	-	2.2	4.5	6.7	SE	SE	晴時々曇、雷を伴う	晴時々曇、雷を伴う	☉	
22	1010.2	1010.9	29.1	34.3	26.7	77	53	3.2	0.0	0.0	-	-	2.5	7.1	11.0	ESE	ESE	曇時々曇、雷を伴う	曇時々曇	☉	
23	1006.7	1007.4	29.8	34.5	26.2	70	49	11.6	-	-	-	-	2.3	5.9	9.1	NNE	NNE	曇時々曇	曇時々曇	☉	
24	1006.1	1006.8	29.7	33.5	26.0	72	58	11.4	-	-	-	-	2.8	5.3	7.7	SSE	SSE	曇時々曇	曇時々曇	☉	
25	1007.8	1008.5	30.0	34.8	25.7	71	54	11.3	-	-	-	-	4.2	8.5	12.6	SE	SE	晴後一時雨	晴後一時雨	☉	
26	1009.1	1009.8	30.0	34.6	27.1	73	53	9.1	0.0	0.0	-	-	5.3	8.8	13.7	SSE	SSE	晴	晴	☉	
27	1008.8	1009.5	29.9	35.0	27.5	75	55	11.8	-	-	-	-	4.5	7.6	11.5	SE	SE	晴時々曇	晴時々曇	☉	
28	1009.5	1010.2	29.9	34.2	26.2	73	57	12.0	-	-	-	-	2.9	5.3	7.8	SSE	SSE	晴	晴	☉	
29	1010.0	1010.7	30.1	34.9	26.2	73	55	12.3	-	-	-	-	2.6	6.5	9.5	SSE	SSE	晴時々曇	晴時々曇	☉	
30	1009.3	1010.0	30.6	35.5	27.4	72	56	11.1	0.0	0.0	-	-	2.5	5.0	7.3	SSE	SSE	曇時々晴、雷を伴う	曇時々晴、雷を伴う	☉	
31	1009.3	1010.0	30.8	35.8	27.1	67	44	12.1	-	-	-	-	2.7	4.6	6.8	SE	SE	晴	晴	☉	
月上旬	1011.7	1012.4	28.8	33.2	25.5	77	-	80.0	0.0	0.0	-	-	2.8	7.3	6.9	3.9	3.6	2.7	月最大24時間降水量	最低海面気圧	
中旬	1010.8	1011.5	30.8	35.7	26.7	68	-	118.8	19.0	19.0	-	-	2.5	10.5	4.6	(北)	4.6	期間	mm	hPa	
下旬	1009.0	1009.7	30.1	34.8	26.7	72	-	116.4	0.0	0.0	-	-	3.1	1.3	4.0	(西)	4.0	11日18時	19.0	hPa	
月	1010.4	1011.1	29.9	34.6	26.3	73	-	315.2	19.0	19.0	-	-	2.8	1.3	9.3	(南)	9.3	起日	11	日照率	
平年	1008.6	1009.3	27.8	31.9	24.6	72	-	6.0	172.9	172.9	-	-	3.2	1.5	6.6	4.3	15.2	17.1	可照時間	h	日照率

階級別	気温 °C				日照時間				降水量 mm				日最深積雪 cm				日最大風速 m/s				日平均雲量				大気現象				現象	
	最高	最低	最高	最低	平均	最高	最低	最高	最低	平均	最高	最低	最高	最低	最高	最低	最高	最低	最高	最低	最高	最低	最高	最低	最高	最低	最高	最低	最高	最低
	<0	<0	<0	<0	≥25	≥25	≥25	≥25	≥0.0	≥0.0	≥0.0	≥0.0	≥0.0	≥0.0	≥0.0	≥0.0	≥0.0	≥0.0	≥0.0	≥0.0	≥0.0	≥0.0	≥0.0	≥0.0	≥0.0	≥0.0	≥0.0	≥0.0	≥0.0	≥0.0
日数	0	0	0	0	31	31	29	31	12	9	1	1	0	0	0	0	0	0	0	0	0	0	0	0	0	0	0	0	0	8)
平年	0.0	0.0	0.0	0.0	30.9	29.6	13.1	25.8	1.8	16.1	9.0	7.9	3.7	1.6	0.0	0.0	0.0	0.0	0.0	0.0	0.0	0.0	0.0	0.0	0.0	0.0	0.0	0.0	0.0	3.7

地域気象観測気温月報

徳島県 2020年8月

単位:℃ 1/2頁

観測所名 日付	池田			穴吹			徳島			京上		
	平均	最高	最低	平均	最高	最低	平均	最高	最低	平均	最高	最低
1	26.9	32.7	22.7	27.7	33.7	22.8	29.1	34.0	25.7	24.7	31.0	20.0
2	26.8	33.3	22.1	27.6	33.3	23.3	28.4	32.9	25.5	24.8	31.8	19.6
3	26.5	33.1	22.7	26.8	31.1	23.6	27.9	31.5	25.8	24.5	32.2	20.1
4	26.1	31.9	20.9	26.9	33.2	22.3	27.9	32.1	25.1	22.6)	30.7)	17.5)
5	26.6	33.5	21.7	27.4	32.6	22.8	28.4	33.1	25.0	24.5	31.5	18.2
6	27.1	34.5	20.8	27.0	33.3	21.7	28.3	32.0	24.4	24.6	32.9	17.6
7	26.2	32.2	23.2	26.1	33.0	23.1	28.0	31.9	25.7	24.0	31.4	20.1
8	26.6	31.6	22.3	26.7	33.0	22.2	29.4	35.1	24.7	24.8	30.4	20.7
9	26.1	32.9	22.9	27.0	34.1	22.9	30.1	35.2	26.3	23.4	29.6	21.6
10	25.8	31.5	22.8	27.1	34.1	23.2	30.1	34.2	27.1	23.7	28.3	21.6
11	26.3	31.9	23.3	27.2	35.0	24.0	29.5	36.2	26.4	23.7	27.5	21.4
12	27.2	33.4	22.5	28.7	35.2	23.0	29.5	34.3	25.6	24.6	32.0	20.5
13	27.1	33.2	23.0	29.2	35.4	24.4	30.2	34.2	26.4	24.6	31.6	20.5
14	28.2	34.7	22.9	29.8	37.6	24.5	30.4	34.2	27.0	25.8	34.7	20.3
15	28.6	35.8	22.5	30.1	37.2	24.5	31.8	37.7	27.0	25.2	33.6	19.4
16	28.3	36.8	22.8	30.4	38.3	24.6	32.4	37.7	27.4	25.0	34.4	19.4
17	27.5	36.7	21.0	29.8	38.4	23.1	32.0	37.5	26.9	24.7	34.9	18.6
18	27.5	36.0	20.9	29.2	36.4	23.0	31.3	35.6	26.9	24.9	33.8	18.3
19	28.5	36.5	22.0	29.2	36.0	23.8	30.5	35.1	26.4	26.6	34.3	19.9
20	28.5	35.9	23.5	29.4	35.7	24.5	30.6	34.9	27.1	26.6	34.0	21.0
21	28.2	36.6	23.2	29.6	36.3	24.4	30.8	35.6	27.1	25.3	33.7	19.7
22	26.6	33.6	23.0	27.8	33.4	24.9	29.1	34.3	26.7	24.5	31.7	21.0
23	27.0	33.6	22.9	27.7	34.1	23.9	29.8	34.5	26.2	24.2	31.8	19.6
24	27.1	35.1	21.6	27.9	35.0	22.9	29.7	33.5	26.0	24.4	32.4	19.1
25	27.2	34.5	21.2	27.6	36.2	23.2	30.0	34.8	25.7	24.2	31.9	19.0
26	27.3	34.7	20.8	28.3	36.5	21.9	30.0	34.6	27.1	24.6	31.7	18.5
27	27.6	34.5	21.8	27.5	35.4	23.6	29.9	35.0	27.5	25.3	31.9	20.8
28	27.6	36.2	22.2	28.2	35.5	22.9	29.9	34.2	26.2	24.9	33.9	18.7
29	27.4	36.5	22.0	28.9	35.1	23.8	30.1	34.9	26.2	25.1	33.1	19.9
30	26.9	36.3	23.3	28.5	35.5	24.3	30.6	35.5	27.4	24.8	32.6	21.6
31	27.3	35.2	22.7	28.7	35.6	23.8	30.8	35.8	27.1	25.2	32.2	21.3
月極値		36.8	20.8		38.4	21.7		37.7	24.4		34.9	17.5
起日		16	26		17	6		16	6		17	4
上旬平均	26.5	32.7	22.2	27.0	33.1	22.8	28.8	33.2	25.5	24.2	31.0	19.7
中旬平均	27.8	35.1	22.4	29.3	36.5	23.9	30.8	35.7	26.7	25.2	33.1	19.9
下旬平均	27.3	35.2	22.2	28.2	35.3	23.6	30.1	34.8	26.7	24.8	32.4	19.9
月平均	27.2	34.4	22.3	28.2	35.0	23.4	29.9	34.6	26.3	24.7	32.2	19.9
0℃未満日数	0	0	0	0	0	0	0	0	0	0	0	0
25℃以上日数	31	31	0	31	31	0	31	31	29	9	31	0
30℃以上日数		31			31			31			28	
35℃以上日数		12			19			12			0	
積算気温	843			874			927			766		

地域気象観測気温月報

徳島県 2020年8月

単位:°C 2/2頁

観測所名 日付	蒲生田			木頭			日和佐			海陽		
	平均	最高	最低	平均	最高	最低	平均	最高	最低	平均	最高	最低
1	27.7	31.5	25.7	25.1	33.5	20.1	26.9	30.5	23.0	27.0	31.3	23.0
2	26.9	30.0	24.1	25.3	33.0	21.3	26.8	31.3	23.6	27.2	30.7	23.7
3	27.2	29.7	25.6	25.8	32.7	21.7	27.1	30.5	24.1	27.2	31.8	23.8
4	26.6	30.6	22.9	25.2	33.7	18.9	26.1	31.0	21.9	26.3	31.2	21.0
5	26.8	32.0	23.5	25.7	34.4	20.7	26.6	31.0	23.0	26.8	31.1	22.9
6	27.0	30.8	23.9	26.6	34.5	19.5	27.0	32.4	22.3	27.3	32.3	22.1
7	27.6	31.3	24.8	25.5	31.2	21.6	27.2	31.3	23.9	27.4	32.5	23.4
8	27.5	29.9	25.9	26.1	33.0	21.0	28.2	33.0	23.6	28.2	34.3	23.2
9	28.0	30.1	26.1	25.4	32.1	22.4	28.4	33.1	24.9	28.5	33.9	24.1
10	27.4	31.6	25.3	25.0	30.6	22.3	28.4	31.1	25.3	28.4	33.1	24.7
11	27.8	30.2	25.9	26.0	31.1	23.1	28.9	33.2	25.5	28.9	34.7	25.0
12	27.8	32.5	24.7	27.0	35.7	21.6	28.4	33.5	25.0	27.6	31.9	24.6
13	28.7	33.8	25.2	27.4	36.7	21.8	28.3	33.6	24.7	28.3	32.5	24.5
14	29.2	34.2	25.8	27.8	36.3	22.1	28.9	34.1	25.2	29.0	33.0	25.0
15	29.6	35.6	26.2	27.9	38.5	21.5	29.2	34.7	25.0	29.0	33.9	25.2
16	29.4	34.9	25.4	27.7	39.0	20.3	30.1	36.7	24.5	29.3	35.0	24.1
17	29.6	35.2	26.0	27.3	38.7	19.7	30.4	36.9	25.2	29.7	35.9	24.0
18	30.1	32.9	27.4	27.5	39.0	19.5	30.2	37.3	23.9	29.1	35.2	23.3
19	29.2	33.7	25.6	27.1	36.4	21.0	29.5	34.9	25.3	29.4	33.9	24.7
20	29.9	33.5	26.5	27.3	35.7	22.4	29.7	35.0	26.2	29.7	34.2	25.8
21	29.7	34.5	26.6	27.3	35.5	22.1	29.5	34.1	25.8	29.3	34.2	26.0
22	28.4	33.3	25.5	25.6	34.7	22.2	28.5	35.2	25.1	28.6	34.0	24.8
23	28.1	33.4	25.0	24.6	35.3	21.1	27.9	34.1	23.9	26.8	32.9	23.0
24	28.8	32.8	24.3	24.4	32.8	20.4	28.2	33.9	23.6	27.8	32.9	22.4
25	29.2	32.7	26.0	25.0	32.0	20.6	28.9	33.5	24.5	28.5	34.0	23.4
26	30.0	33.1	28.5	25.5	32.6	21.3	29.4	33.9	25.5	29.3	33.9	24.8
27	29.8	33.6	28.2	26.0	32.7	22.7	29.5	33.6	25.9	29.4	33.9	25.6
28	29.6	34.2	25.8	25.8	35.0	20.4	29.1	33.8	25.1	28.9	33.6	24.5
29	29.7	34.4	26.3	26.4	35.2	21.6	29.1	34.1	24.9	29.0	33.7	24.4
30	29.4	35.3	26.6	26.6	33.1	22.7	29.6	34.6	25.9	29.1	33.7	25.5
31	29.3	32.9	26.4	26.9	36.1	22.5	29.9	36.8	25.6	29.2	34.5	25.1
月極値		35.6	22.9		39.0	18.9		37.3	21.9		35.9	21.0
起日		15	4		18	4		18	4		17	4
上旬平均	27.3	30.8	24.8	25.6	32.9	21.0	27.3	31.5	23.6	27.4	32.2	23.2
中旬平均	29.1	33.7	25.9	27.3	36.7	21.3	29.4	35.0	25.1	29.0	34.0	24.6
下旬平均	29.3	33.7	26.3	25.8	34.1	21.6	29.1	34.3	25.1	28.7	33.8	24.5
月平均	28.6	32.7	25.7	26.2	34.5	21.3	28.6	33.6	24.6	28.4	33.3	24.1
0°C未満日数	0	0	0	0	0	0	0	0	0	0	0	0
25°C以上日数	31	31	24	29	31	0	31	31	15	31	31	8
30°C以上日数		29			31			31			31	
35°C以上日数		3			14			6			3	
積算気温	886			813			886			880		

地域気象観測降水量月報

徳島県

2020年8月

単位: mm

観測所名 日付	池田	穴吹	徳島	半田	京上	福原旭	蒲生田	木頭	日和佐	海陽
1	0.0	0.0	0.0	0.0	0.0	0.0	0.0	0.0	0.0	0.0
2	0.0	0.0	0.0	0.0	0.0	0.5	0.0	0.0	0.0	0.0
3	0.0	0.0	0.0	0.0	0.0	0.0	0.0	0.0	0.0	0.0
4	0.0	0.0	0.0	0.0	0.0	0.0	0.0	0.0	0.0	0.0
5	0.0	0.0	0.0	0.0	0.0	0.0	0.0	0.0	0.0	0.0
6	0.0	0.0	0.0	0.0	0.0	0.0	0.0	0.0	0.0	0.0
7	7.5	4.0	0.0	12.0	2.0	0.0	0.0	0.0	0.0	0.0
8	0.0	0.0	0.0	0.0	8.5	0.0	0.0	1.5	0.0	0.0
9	1.5	0.0	0.0	0.5	8.5	0.0	0.0	3.5	0.0	0.0
10	6.0	1.5	0.0	2.5	27.0	9.5	6.5	15.5	8.5	11.5
11	3.0	4.0	19.0	4.0	32.5	0.0	0.0	1.5	0.0	0.0
12	0.0	0.0	0.0	0.0	0.0	0.0	0.0	0.0	0.0	2.0
13	0.0	0.0	0.0	0.0	0.0	0.0	0.0	0.0	0.0	0.0
14	0.0	0.0	0.0	0.0	0.0	0.0	0.0	0.0	0.0	0.0
15	0.0	0.0	0.0	0.0	0.0	0.0	0.0	0.0	0.0	0.0
16	0.0	0.0	0.0	0.0	0.0	0.0	0.0	0.0	0.0	0.0
17	0.0	0.0	0.0	0.0	0.0	0.0	0.0	0.0	0.0	0.0
18	0.0	0.0	0.0	0.0	0.0	0.0	0.0	0.0	0.0	0.0
19	0.0	0.0	0.0	0.0	0.0	0.0	0.0	0.0	0.0	0.0
20	0.0	0.0	0.0	0.0	0.0	0.0	0.0	0.0	0.0	0.0
21	0.0	0.0	0.0	0.0	0.0	0.0	0.0	0.0	0.0	0.0
22	2.5	0.0	0.0	0.0	0.0	0.0	0.0	0.0	3.0	2.0
23	0.0	0.0	0.0	13.5	0.0	0.5	0.0	28.0	0.0	0.5
24	0.0	0.0	0.0	0.0	0.0	4.0	0.0	0.0	0.0	0.0
25	0.0	5.5	0.0	2.0	0.0	0.0	0.0	0.0	0.0	0.0
26	0.0	0.0	0.0	0.0	0.0	0.0	0.0	1.0	0.0	3.5
27	0.0	0.5	0.0	0.0	0.0	0.0	0.0	0.5	0.0	0.0
28	0.0	0.0	0.0	0.0	0.0	0.0	0.0	0.0	0.0	0.0
29	2.0	0.0	0.0	0.0	5.5	0.0	0.0	0.0	0.0	0.0
30	29.0	0.5	0.0	0.0	0.0	0.0	0.0	0.0	0.0	3.0
31	0.0	0.0	0.0	0.0	0.0	0.0	0.0	0.0	0.0	0.0
最大日降水量	29.0	5.5	19.0	13.5	32.5	9.5	6.5	28.0	8.5	11.5
起日	30	25	11	23	11	10	10	23	10	10
最大1時間降水量	16.0	5.5	19.0	12.0	11.0	5.5	6.5	22.5	8.5	6.5
起日 時分	30 18:42	25 17:39	11 19:25	23 14:24	11 06:42	10 16:14	10 05:12	23 16:24	10 04:34	10 21:27
最大10分間降水量	9.0	5.0	17.0	9.5	6.5	2.0	4.5	12.5	7.5	4.5
起日 時分	30 18:31	25 16:51	11 18:35	23 13:38	10 14:58	24 17:45	10 04:23	23 16:13	10 03:44	10 20:42
上旬合計	15.0	5.5	0.0	15.0	46.0	10.0	6.5	20.5	8.5	11.5
中旬合計	3.0	4.0	19.0	4.0	32.5	0.0	0.0	1.5	0.0	2.0
下旬合計	33.5	6.5	0.0	15.5	5.5	4.5	0.0	29.5	3.0	9.0
月合計	51.5	16.0	19.0	34.5	84.0	14.5	6.5	51.5	11.5	22.5
1mm以上日数	7	4	1	5	6	2	1	6	2	5
10mm以上日数	1	0	1	2	2	0	0	2	0	1
30mm以上日数	0	0	0	0	1	0	0	0	0	0
50mm以上日数	0	0	0	0	0	0	0	0	0	0
70mm以上日数	0	0	0	0	0	0	0	0	0	0
100mm以上日数	0	0	0	0	0	0	0	0	0	0

地域気象観測日照時間月報

徳島県

2020年8月

単位:h

観測所名	池田	穴吹	徳島	京上	蒲生田	木頭	日和佐	海陽
日付								
1	8.2	9.7	9.5	9.4	11.3	5.1	9.4	6.8
2	7.2	8.6	9.0	6.9	8.9	4.0	7.0	7.5
3	5.1	0.7	3.1	4.5	2.8	3.6	3.6	5.2
4	7.1	6.1	8.1	2.9]	8.0	5.3	8.3	9.1
5	8.6	9.7	10.8	8.7	7.9	6.6	10.2	10.5
6	9.5	11.6	11.7	8.7	10.7	9.8	11.2	12.1
7	4.4	4.4	3.5	5.0	9.8	1.5	8.0	8.9
8	3.0	5.0	7.6	3.7	10.3	4.8	9.4	8.4
9	7.1	7.0	8.9	3.7	10.8	4.9	10.6	11.2
10	2.5	3.3	7.8	0.6	4.2	1.8	2.9	8.0
11	4.4	5.8	8.5	1.6	8.4	3.7	10.9	9.7
12	8.3	10.5	10.3	8.0	10.2	8.0	10.9	8.6
13	6.1	10.6	11.7	5.6	11.8	8.8	9.6	10.0
14	12.4	11.9	12.8	9.9	12.0	8.9	12.5	12.1
15	12.5	11.9	13.0	9.9	12.6	10.2	12.6	12.0
16	12.5	11.8	13.0	9.9	12.7	10.2	12.6	12.0
17	12.2	11.8	12.7	9.9	12.6	9.8	12.4	11.9
18	12.3	11.8	12.4	9.8	12.4	10.2	12.5	12.0
19	11.9	11.6	12.6	9.7	12.3	6.7	12.2	9.5
20	9.8	11.0	11.8	8.5	11.4	6.8	11.5	11.3
21	9.4	9.2	10.5	6.7	10.5	5.7	10.0	10.3
22	4.1	2.2	3.2	3.9	6.4	3.7	6.0	6.2
23	9.0	8.3	11.6	6.8	9.5	5.2	7.7	6.7
24	10.9	9.1	11.4	8.3	10.0	4.4	7.8	8.0
25	10.0	8.7	11.3	6.6	7.2	4.4	7.7	5.8
26	11.6	8.8	9.1	6.8	9.8	6.3	5.8	7.2
27	11.2	8.4	11.8	8.3	9.8	6.4	8.6	9.5
28	9.6	9.8	12.0	8.6	12.1	6.0	12.1	11.6
29	8.8	10.9	12.3	7.2	11.7	6.7	10.8	11.2
30	6.2	7.3	11.1	4.7	9.9	4.2	10.8	10.4
31	9.3	10.9	12.1	5.3	12.0	6.7	11.6	10.5
旬合計 上旬	62.7	66.1	80.0	54.1)	84.7	47.4	80.6	87.7
旬合計 中旬	102.4	108.7	118.8	82.8	116.4	83.3	117.7	109.1
旬合計 下旬	100.1	93.6	116.4	73.2	108.9	59.7	98.9	97.4
月合計	265.2	268.4	315.2	210.1)	310.0	190.4	297.2	294.2
0.1時間未満日数	0	0	0	0	0	0	0	0

地域気象観測風向・風速月報

徳島県 2020年8月

単位:m/s 1/3頁

観測所名	池田						穴吹						徳島					
	平均	最大	最大風向	最大瞬間	最大瞬間風向	最多	平均	最大	最大風向	最大瞬間	最大瞬間風向	最多	平均	最大	最大風向	最大瞬間	最大瞬間風向	最多
1	1.4	3.5	NW	6.1	NW	W	0.9	2.4	NW	5.1	NNW	WSW	2.7	5.9	NE	8.5	NE	NNW
2	1.6	3.3	NW	5.8	NNW	W	1.2	3.8	ENE	7.9	ENE	W	2.7	5.2	SE	8.2	SE	SE
3	1.3	3.5	E	8.1	ENE	SW	1.0	3.0	NE	5.4	ENE	NE	2.6	4.9	SE	7.6	SE	SE
4	1.6	2.8	WSW	5.6	E	WSW	1.1	2.8	ENE	5.7	ENE	W	2.0	3.7	SE	6.0	NW	SE
5	1.6	3.0	WNW	4.5	WNW	WSW	1.3	2.6	ENE	5.5	NE	ENE	2.0	3.8	ENE	5.7	NE	SE
6	1.7	3.0	NW	6.4	SE	W	1.6	3.8	ENE	8.1	E	W	2.3	5.3	SE	8.6	ESE	SE
7	1.7	3.5	NW	7.2	WSW	W	1.1	2.8	WNW	5.9	WNW	WSW	1.8	3.6	SE	5.5	ENE	W
8	1.7	3.3	WNW	5.7	SSE	W	1.1	2.5	NE	5.9	ENE	W	2.5	5.7	SSE	8.6	SE	S
9	1.6	3.6	SSW	7.2	SSW	WSW	1.2	3.4	E	7.3	ESE	WSW	3.7	8.1	SSE	12.0	SSE	SSE
10	1.4	3.2	SW	8.2	S	WSW	0.8	2.0	WNW	4.7	SSW	WNW	5.8	10.4	SSE	15.0	SSE	SSE
11	1.6	3.5	SSE	9.5	WSW	W	1.1	4.7	WNW	9.8	SW	WSW	2.8	7.2	SSE	13.0	WNW	SSE
12	1.9	4.9	NW	8.2	NW	W	1.3	2.9	W	6.5	NW	WSW	1.9	4.4	SE	6.8	SSE	SE
13	1.9	3.8	NW	6.8	NNW	W	1.6	3.6	W	9.4	SW	WSW	2.0	4.6	SSE	7.1	NW	ESE
14	1.9	3.4	WNW	6.3	W	W	1.5	2.9	ENE	6.8	SSW	WSW	2.0	4.2	ESE	6.4	SSE	SSW
15	2.1	3.5	WNW	7.9	NW	W	1.7	3.6	W	8.8	WSW	WSW	2.6	6.8	NW	10.3	NNW	WNW
16	2.2	3.8	NNW	7.0	NW	W	1.5	2.9	SSW	5.9	WSW	WSW	3.2	6.4	NNW	10.2	NNW	NNW
17	2.3	5.0	NW	7.7	NNW	W	1.4	3.3	W	7.0	WNW	SW	2.7	5.4	NE	8.9	N	WNW
18	2.0	3.6	NW	6.3	N	W	1.2	2.6	ENE	5.6	ENE	W	3.3	5.6	N	9.0	NNE	NNW
19	1.8)	3.5)	NNW)	7.6)	NW)	W)	1.3	3.6	ENE	7.1	ENE	NE	2.7	5.4	SSE	8.0	SE	SSE
20	1.6	4.4	NNW	8.3	NW	W	1.2	3.2	ENE	7.0	ENE	WSW	2.1	4.0	ESE	6.0	SE	SE
21	1.9	3.7	N	7.8	N	W	1.3	3.6	ENE	7.0	ENE	WSW	2.2	4.5	SE	6.7	SSE	SE
22	1.4	4.3	NW	7.2	NW	W	1.0	3.1	ENE	6.0	ENE	NE	2.5	7.1	SE	11.0	ESE	SE
23	1.6	4.5	NW	8.0	NW	WSW	1.2	3.0	ENE	6.8	ENE	SW	2.3	5.9	NNE	9.1	NE	NNE
24	1.8	4.0	NW	7.5	NNW	WSW	1.5	4.4	NE	7.9	ENE	W	2.8	5.3	ESE	7.7	SSW	ESE
25	1.5	3.7	W	8.2	W	W	1.2	3.1	W	7.9	SW	W	4.2	8.5	SSE	12.6	SE	SSE
26	1.6	4.1	W	7.6	WSW	ENE	1.1	2.8	ESE	6.2	SE	WSW	5.3	8.8	SSE	13.7	SSE	SSE
27	1.3	3.2	WNW	7.1	WSW	WSW	1.0	3.0	E	6.3	E	W	4.5	7.6	SE	11.5	SE	SE
28	1.9	3.9	NW	7.7	ENE	W	1.4	4.1	ENE	8.5	ENE	WNW	2.9	5.3	SSE	7.8	SSE	ESE
29	1.8	3.7	NNW	7.1	WNW	W	1.4	3.6	ENE	8.4	ENE	WSW	2.6	6.5	SSE	9.5	SE	ESE
30	1.9	4.3	NNW	8.0	NNW	W	1.1	3.8	NE	7.4	E	W	2.5	5.0	SSE	7.3	SSE	WNW
31	1.7	3.7	NW	6.9	N	W	1.2	3.9	ENE	8.8	E	ENE	2.7	4.6	SE	6.8	SE	WNW
月最大		5.0	NW	9.5	WSW			4.7	WNW	9.8	SW			10.4	SSE	15.0	SSE	
起日		17		11				11		11				10		10		
上旬平均	1.6					WSW	1.1					W	2.8					SE
中旬平均	1.9					W)	1.4					WSW	2.5					WNW
下旬平均	1.7					W	1.2					W	3.1					SSE
月平均	1.7					W)	1.2					W	2.8					SE
10m/s以上日数		0						0						1				
15m/s以上日数		0						0						0				
20m/s以上日数		0						0						0				
30m/s以上日数		0						0						0				

地域気象観測風向・風速月報

徳島県 2020年8月

単位:m/s 2/3頁

観測所名	京上						蒲生田						木頭					
	平均	最大	最大風向	最大瞬間	最大瞬間風向	最多	平均	最大	最大風向	最大瞬間	最大瞬間風向	最多	平均	最大	最大風向	最大瞬間	最大瞬間風向	最多
1	0.3	1.2	S	4.2	SSW	SE	1.9	4.7	NE	7.8	SW	NE	0.5	1.7	N	4.0	SSW	NE
2	0.2	1.3	SE	4.0	SSE	S	1.8	4.0	SW	8.5	S	SW	0.4	2.0	SSW	4.7	SSW	ESE
3	0.2	1.4	NW	3.8	WSW	NW	2.4	5.1	SSW	9.4	SW	SW	0.5	1.8	S	4.7	SW	NNE
4	0.1)	0.6)	SSW)	2.3)	SSE)	SE]	2.0	4.0	SSW	7.0	SW	SSW	0.6	2.3	N	4.5	NNW	NE
5	0.3	1.2	S	4.4	S	ESE	2.1	4.4	SSW	7.0	SSW	SSW	0.5	2.1	SSW	4.4	SW	ESE
6	0.4	1.7	WNW	5.2	NNW	NW	3.2	8.0	SW	14.0	WSW	SW	1.5	3.6	WNW	8.4	W	W
7	0.2	1.3	SSW	3.9	ESE	SSW	2.8	6.6	SW	11.4	SW	SW	0.4	1.7	S	4.5	SW	SE
8	0.4	1.6	WNW	4.6	W	NW	5.9	8.5	SW	14.5	SW	SW	1.0	3.2	WNW	7.5	W	W
9	0.3	1.8	WNW	6.1	W	WNW	4.1	7.3	WSW	13.0	SW	SW	1.0	3.3	NNW	8.8	NNW	WNW
10	0.8	3.3	WNW	9.9	WSW	NW	2.9	6.8	WSW	13.6	WSW	WSW	1.1	3.5	WNW	8.5	NNW	NNE
11	0.1	1.2	NW	3.5	NNW	NW	4.7	7.7	SW	14.0	SW	SW	0.7	2.3	W	8.0	W	W
12	0.2	1.1	SSW	4.6	S	SE	1.7	5.1	SSW	7.8	SW	WNW	0.6	2.2	SSW	4.1	SSW	N
13	0.3	1.4	SE	4.6	SSE	ESE	1.8	5.1	SSW	8.0	SSW	SSW	0.7	2.1	SSW	4.7	S	NNE
14	0.3	1.9	ESE	5.1	E	S	2.6	6.6	SSW	9.8	SSW	SW	0.6	2.0	SSW	5.2	S	S
15	0.3	1.7	ESE	4.2	N	ESE	2.2	6.1	SW	9.5	SSW	NW	0.8	2.5	SSW	5.3	SSW	NNE
16	0.3	1.9	SE	5.5	ESE	SE	2.1	7.2	NE	11.4	NE	W	0.7	3.1	SSW	6.8	S	NNE
17	0.3	1.3	SSE	3.7	S	SE	1.8	4.8	NE	7.3	NE	WNW	0.6	2.1	SSW	6.0	SSW	N
18	0.3	1.5	SSW	5.8	SSW	SE	2.3	6.6	NE	10.6	NE	NW	0.7	3.2	S	7.7	SSW	NNE
19	0.4	1.8	WNW	5.2	S	SE	2.5	5.5	SW	8.9	SW	SW	0.5	2.3	SSW	4.8	SSE	NNE
20	0.3	2.3	ESE	5.0	ESE	WSW	2.2	5.2	SSW	8.0	S	SW	0.6	2.1	S	4.6	SSW	NNE
21	0.3	1.3	SSE	4.3	SE	ESE	1.9	5.1	SW	7.4	SW	SW	0.5	1.7	S	4.5	SW	S
22	0.1	1.4	S	5.2	SSW	SE	1.6	6.6	ESE	8.8	E	WNW	0.7	2.8	NNW	6.2	NNW	N
23	0.3	1.5	SSE	5.7	S	SE	2.5	7.2	SW	12.0	SW	W	0.9	2.2	SSW	6.0	SSW	NNE
24	0.3	1.2	W	3.7	SSE	ESE	2.2	4.1	SSW	8.0	SSW	W	0.6	2.6	WSW	6.8	WSW	NE
25	0.4	1.7	WSW	4.8	W	NW	2.2	6.2	SW	10.3	SW	WSW	0.5	1.6	S	5.0	SSE	ENE
26	0.5	1.6	W	5.1	W	NNE	3.4	7.1	ESE	11.7	E	E	0.6	1.7	S	4.5	NW	NNE
27	0.5	1.9	WNW	4.8	W	WNW	3.0	5.8	ESE	10.3	WSW	E	0.6	1.6	SSE	4.6	SE	WNW
28	0.2	1.3	SSW	4.4	S	SW	2.2	4.9	SW	8.1	WSW	WNW	0.6	2.4	SSW	5.6	SW	N
29	0.3	1.3	SE	3.6	SSE	ESE	1.8	3.9	WSW	7.2	SSW	SSW	0.7	2.3	S	6.2	SW	NNE
30	0.2	1.5	W	4.4	NNW	WNW	1.8	4.5	NE	7.1	SW	W	0.5	2.5	WNW	5.6	S	NE
31	0.2	1.3	W	4.0	SSW	SE	1.8	4.9	SW	7.8	SW	WNW	0.6	1.8	S	5.1	SSE	NNE
月最大		3.3	WNW	9.9	WSW			8.5	SW	14.5	SW			3.6	WNW	8.8	NNW	
起日		10		10				8		8				6		9		
上旬平均	0.3					NW)	2.9					SW	0.8					N
中旬平均	0.3					ESE	2.4					SW	0.7					NNE
下旬平均	0.3					ESE	2.2					W	0.6					N
月平均	0.3					ESE)	2.5					SW	0.7					N
10m/s以上日数		0						0						0				
15m/s以上日数		0						0						0				
20m/s以上日数		0						0						0				
30m/s以上日数		0						0						0				

地域気象観測風向・風速月報

徳島県 2020年8月

単位:m/s 3/3頁

観測所名	日和佐						海陽					
	日付	平均	最大	最大風向	最大瞬間	最大瞬間風向	最多	平均	最大	最大風向	最大瞬間	最大瞬間風向
1	2.1	5.3	SE	7.0	SE	W	1.1	2.9	SE	5.0	SE	SE
2	1.8	4.0	SE	5.2	SE	W	1.2	3.6	SSE	5.4	SSE	SE
3	1.7	3.1	ESE	4.6	SE	W	1.1	3.6	SE	5.0	E	ESE
4	2.1	4.9	SE	5.6	SE	W	0.9	3.3	SE	5.6	SE	SE
5	2.2	4.2	SE	5.2	SE	SE	1.2	3.6	SE	5.2	SSE	SE
6	2.6	5.5	W	9.9	W	W	1.7	5.9	SSW	10.6	SW	SSW
7	1.7	3.7	ESE	5.2	ESE	ESE	1.0	3.6	SE	6.0	ESE	ESE
8	2.5	6.0	W	11.8	W	W	2.2	6.6	S	11.2	S	SSW
9	1.8	5.1	S	12.7	S	S	2.2	6.1	SSW	10.1	SSW	SSW
10	2.3	6.2	W	12.0	W	W	2.8	6.8	S	13.3	S	SSW
11	2.3	5.1	W	10.4	W	W	1.8	5.6	S	9.4	SSW	S
12	2.0	3.8	ESE	5.1	SE	ESE	1.0	3.5	SE	5.4	SE	SE
13	2.0	3.3	SE	4.3	W	W	1.1	3.1	SE	5.2	SE	SE
14	1.9	3.7	SE	5.5	ESE	W	1.4	3.6	SE	5.3	SE	SE
15	2.2	5.3	SE	6.4	SE	W	1.4	3.8	ESE	5.8	SSE	SE
16	2.3	4.0	W	6.1	WSW	W	1.2	3.6	SE	5.5	ESE	SE
17	2.6	4.8	NNW	7.5	NNW	W	1.2	3.5	ESE	5.3	ESE	SE
18	2.7	6.3	SE	9.9	E	W	1.2	3.3	SE	5.3	SE	SE
19	2.1	3.9	W	6.2	NW	WSW	1.3	3.4	SE	5.5	SE	NW
20	2.2	4.8	SE	6.3	ESE	WNW	1.4	4.2	SSE	6.0	SE	SE
21	2.4	4.2	SE	5.7	ESE	W	1.3	4.0	SE	5.9	SE	SE
22	2.7	6.7	ESE	8.6	ESE	W	1.4	5.9	SE	9.1	SE	SE
23	2.3	4.3	SE	5.8	SE	W	1.4	4.0	SE	6.8	SE	SE
24	2.3	4.2	ESE	6.2	ESE	W	1.3	3.9	SSE	6.2	ESE	SE
25	2.1	4.9	SE	8.5	SE	W	1.5	4.8	SE	7.2	S	S
26	2.9	6.5	ESE	9.5	SE	SE	2.1	4.5	SE	7.3	SE	SSE
27	2.2	5.3	SE	7.9	ESE	SE	1.7	4.5	SE	7.4	S	SSE
28	2.5	4.9	SE	8.0	SE	SE	1.5	4.3	SSE	8.0	ESE	SE
29	2.3	4.2	SE	7.6	SE	W	1.4	4.0	SSE	6.3	ESE	SE
30	2.4	5.7	ESE	7.9	E	W	1.4	3.8	SE	6.7	ESE	SE
31	2.5	6.5	ESE	9.2	ESE	W	1.2	3.4	SE	5.9	E	SE
月最大		6.7	ESE	12.7	S			6.8	S	13.3	S	
起日		22		9				10		10		
上旬平均	2.1					W	1.5					SE
中旬平均	2.2					W	1.3					SE
下旬平均	2.4					W	1.5					SE
月平均	2.2					W	1.4					SE
10m/s以上日数		0						0				
15m/s以上日数		0						0				
20m/s以上日数		0						0				
30m/s以上日数		0						0				

徳島地方気象台発表の特別警報・警報・注意報

2020年8月

●：発表 ◇：特別警報から警報 ▽：特別警報から注意報 ▼：警報から注意報 ○：継続 解：解除

発表時刻	警報・注意報	徳島市	鳴門市	小松島市	松茂町	北島町	藍住町	板野町	吉野川市	阿波市	美馬市脇・美馬・穴吹	石井町	上板町	つるぎ町半田・貞光	美馬市木屋平	佐那河内村	神山町	つるぎ町一字	三好市	東みよし町	阿南市	勝浦町	上勝町	那賀町	牟岐町	美波町	海陽町	
8月1日07時45分	雷注意報	●	●	●	●	●	●	●	●	●	●	●	●	●	●	●	●	●	●	●	●	●	●	●	●	●	●	
8月1日20時25分	雷注意報	解	解	解	解	解	解	解	解	解	解	解	解	解	解	解	解	解	解	解	解	解	解	解	解	解	解	
8月2日07時30分	雷注意報	●	●	●	●	●	●	●	●	●	●	●	●	●	●	●	●	●	●	●	●	●	●	●	●	●	●	
8月2日19時52分	雷注意報	解	解	解	解	解	解	解	解	解	解	解	解	解	解	解	解	解	解	解	解	解	解	解	解	解	解	
8月5日07時40分	雷注意報	●	●	●	●	●	●	●	●	●	●	●	●	●	●	●	●	●	●	●	●	●	●	●	●	●	●	
8月5日19時42分	雷注意報	解	解	解	解	解	解	解	解	解	解	解	解	解	解	解	解	解	解	解	解	解	解	解	解	解	解	
8月7日07時25分	雷注意報	●	●	●	●	●	●	●	●	●	●	●	●	●	●	●	●	●	●	●	●	●	●	●	●	●	●	
8月7日15時15分	大雨注意報							●	●																			
	雷注意報	○	○	○	○	○	○	○	○	○	○	○	○	○	○	○	○	○	○	○	○	○	○	○	○	○	○	○
8月7日18時04分	大雨注意報							解	解																			
	雷注意報	○	○	○	○	○	○	○	○	○	○	○	○	○	○	○	○	○	○	○	○	○	○	○	○	○	○	○
8月7日19時57分	雷注意報	解	解	解	解	解	解	解	解	解	解	解	解	解	解	解	解	解	解	解	解	解	解	解	解	解	解	
8月8日07時49分	雷注意報	●	●	●	●	●	●	●	●	●	●	●	●	●	●	●	●	●	●	●	●	●	●	●	●	●	●	
8月8日23時05分	雷注意報	○	○	○	○	○	○	○	○	○	○	○	○	○	○	○	○	○	○	○	○	○	○	○	○	○	○	○
8月9日04時01分	雷注意報	解	解	解	解	解	解	解	解	解	解	解	解	解	解	解	解	解	解	解	解	解	解	解	解	解	解	
8月9日10時15分	雷注意報	●	●	●	●	●	●	●	●	●	●	●	●	●	●	●	●	●	●	●	●	●	●	●	●	●	●	
8月9日16時24分	雷注意報	○	○	○	○	○	○	○	○	○	○	○	○	○	○	○	○	○	○	○	○	○	○	○	○	○	○	○
8月10日01時23分	大雨注意報																		●									
	雷注意報	○	○	○	○	○	○	○	○	○	○	○	○	○	○	○	○	○	○	○	○	○	○	○	○	○	○	○
8月10日10時07分	大雨注意報																		○									
	雷注意報	○	○	○	○	○	○	○	○	○	○	○	○	○	○	○	○	○	○	○	○	○	○	○	○	○	○	○
8月10日13時08分	大雨注意報																		○									
	雷注意報	○	○	○	○	○	○	○	○	○	○	○	○	○	○	○	○	○	○	○	○	○	○	○	○	○	○	○
	強風注意報	●	●	●	●	●	●													●					●	●	●	
8月10日22時50分	大雨注意報																		○									
	雷注意報	○	○	○	○	○	○	○	○	○	○	○	○	○	○	○	○	○	○	○	○	○	○	○	○	○	○	○
	強風注意報	解	解	解	解	解	解													解					解	解	解	
8月11日04時30分	大雨注意報																		○									
	雷注意報	○	○	○	○	○	○	○	○	○	○	○	○	○	○	○	○	○	○	○	○	○	○	○	○	○	○	○
8月11日08時07分	大雨注意報																		解									
	雷注意報	○	○	○	○	○	○	○	○	○	○	○	○	○	○	○	○	○	○	○	○	○	○	○	○	○	○	○
8月11日13時08分	大雨注意報																		●									
	雷注意報	○	○	○	○	○	○	○	○	○	○	○	○	○	○	○	○	○	○	○	○	○	○	○	○	○	○	○
8月11日18時24分	大雨注意報	●	●			●	●	●											○									
	雷注意報	○	○	○	○	○	○	○	○	○	○	○	○	○	○	○	○	○	○	○	○	○	○	○	○	○	○	○
	洪水注意報						●																					
8月11日20時14分	大雨注意報	解	解			解	○	解											○									
	雷注意報	○	○	○	○	○	○	○	○	○	○	○	○	○	○	○	○	○	○	○	○	○	○	○	○	○	○	○
	洪水注意報						解																					
8月11日20時45分	大雨注意報						解												解									
	雷注意報	解	解	解	解	解	解	解	解	解	解	解	解	解	解	解	解	解	解	解	解	解	解	解	解	解	解	
8月12日07時26分	雷注意報	●	●	●	●	●	●	●	●	●	●	●	●	●	●	●	●	●	●	●	●	●	●	●	●	●	●	●
8月12日19時44分	雷注意報	解	解	解	解	解	解	解	解	解	解	解	解	解	解	解	解	解	解	解	解	解	解	解	解	解	解	
8月13日07時25分	雷注意報	●	●	●	●	●	●	●	●	●	●	●	●	●	●	●	●	●	●	●	●	●	●	●	●	●	●	●
8月13日18時08分	雷注意報	解	解	解	解	解	解	解	解	解	解	解	解	解	解	解	解	解	解	解	解	解	解	解	解	解	解	

徳島地方気象台発表の特別警報・警報・注意報

2020年8月

●：発表 ◇：特別警報から警報 ▽：特別警報から注意報 ▼：警報から注意報 ○：継続 解：解除

発表時刻	警報・注意報	徳島市	鳴門市	小松島市	松茂町	北島町	藍住町	板野町	吉野川市	阿波市	美馬市脇・美馬・穴吹	石井町	上板町	つるぎ町半田・貞光	美馬市木屋平	佐那河内村	神山町	つるぎ町一宇	三好市	東みよし町	阿南市	勝浦町	上勝町	那賀町	牟岐町	美波町	海陽町
8月20日07時40分	雷注意報	●	●	●	●	●	●	●	●	●	●	●	●	●	●	●	●	●	●	●	●	●	●	●	●	●	●
8月20日20時21分	雷注意報	解	解	解	解	解	解	解	解	解	解	解	解	解	解	解	解	解	解	解	解	解	解	解	解	解	解
8月21日08時05分	雷注意報	●	●	●	●	●	●	●	●	●	●	●	●	●	●	●	●	●	●	●	●	●	●	●	●	●	●
8月21日21時08分	雷注意報	解	解	解	解	解	解	解	解	解	解	解	解	解	解	解	解	解	解	解	解	解	解	解	解	解	解
8月22日01時53分	雷注意報	●	●	●	●	●	●	●	●	●	●	●	●	●	●	●	●	●	●	●	●	●	●	●	●	●	●
8月22日16時18分	雷注意報	○	○	○	○	○	○	○	○	○	○	○	○	○	○	○	○	○	○	○	○	○	○	○	○	○	○
8月23日04時10分	雷注意報	○	○	○	○	○	○	○	○	○	○	○	○	○	○	○	○	○	○	○	○	○	○	○	○	○	○
8月23日21時04分	雷注意報	解	解	解	解	解	解	解	解	解	解	解	解	解	解	解	解	解	解	解	解	解	解	解	解	解	解
8月24日07時30分	雷注意報	●	●	●	●	●	●	●	●	●	●	●	●	●	●	●	●	●	●	●	●	●	●	●	●	●	●
8月24日20時30分	雷注意報	解	解	解	解	解	解	解	解	解	解	解	解	解	解	解	解	解	解	解	解	解	解	解	解	解	解
8月25日10時13分	雷注意報	●	●	●	●	●	●	●	●	●	●	●	●	●	●	●	●	●	●	●	●	●	●	●	●	●	●
8月25日16時17分	大雨注意報										●			●													
	雷注意報	○	○	○	○	○	○	○	○	○	○	○	○	○	○	○	○	○	○	○	○	○	○	○	○	○	○
8月25日17時03分	大雨注意報										○			○													
	雷注意報	○	○	○	○	○	○	○	○	○	○	○	○	○	○	○	○	○	○	○	○	○	○	○	○	○	○
	洪水注意報										●																
8月25日18時32分	大雨注意報										解			解													
	雷注意報	○	○	○	○	○	○	○	○	○	○	○	○	○	○	○	○	○	○	○	○	○	○	○	○	○	○
	洪水注意報										解																
8月25日21時02分	雷注意報	解	解	解	解	解	解	解	解	解	解	解	解	解	解	解	解	解	解	解	解	解	解	解	解	解	解
8月26日07時45分	雷注意報	●	●	●	●	●	●	●	●	●	●	●	●	●	●	●	●	●	●	●	●	●	●	●	●	●	●
8月27日04時15分	雷注意報	○	○	○	○	○	○	○	○	○	○	○	○	○	○	○	○	○	○	○	○	○	○	○	○	○	○
8月27日15時15分	大雨注意報									●	●																
	雷注意報	○	○	○	○	○	○	○	○	○	○	○	○	○	○	○	○	○	○	○	○	○	○	○	○	○	○
8月27日19時05分	大雨注意報									解	解																
	雷注意報	○	○	○	○	○	○	○	○	○	○	○	○	○	○	○	○	○	○	○	○	○	○	○	○	○	○
8月28日18時09分	雷注意報	解	解	解	解	解	解	解	解	解	解	解	解	解	解	解	解	解	解	解	解	解	解	解	解	解	解
8月29日07時36分	雷注意報	●	●	●	●	●	●	●	●	●	●	●	●	●	●	●	●	●	●	●	●	●	●	●	●	●	●
8月29日16時48分	大雨注意報																			●							
	雷注意報	○	○	○	○	○	○	○	○	○	○	○	○	○	○	○	○	○	○	○	○	○	○	○	○	○	○
8月29日18時40分	大雨注意報																			解							
	雷注意報	○	○	○	○	○	○	○	○	○	○	○	○	○	○	○	○	○	○	○	○	○	○	○	○	○	○
8月29日20時20分	雷注意報	解	解	解	解	解	解	解	解	解	解	解	解	解	解	解	解	解	解	解	解	解	解	解	解	解	解
8月30日07時35分	雷注意報	●	●	●	●	●	●	●	●	●	●	●	●	●	●	●	●	●	●	●	●	●	●	●	●	●	●
8月30日16時46分	大雨注意報																				●						
	雷注意報	○	○	○	○	○	○	○	○	○	○	○	○	○	○	○	○	○	○	○	○	○	○	○	○	○	○
	洪水注意報																				●	●					
8月30日19時59分	大雨注意報																				解						
	雷注意報	○	○	○	○	○	○	○	○	○	○	○	○	○	○	○	○	○	○	○	○	○	○	○	○	○	○
洪水注意報																				解	解						
8月30日20時53分	雷注意報	解	解	解	解	解	解	解	解	解	解	解	解	解	解	解	解	解	解	解	解	解	解	解	解	解	解
8月31日07時40分	雷注意報	●	●	●	●	●	●	●	●	●	●	●	●	●	●	●	●	●	●	●	●	●	●	●	●	●	●
8月31日20時33分	雷注意報	解	解	解	解	解	解	解	解	解	解	解	解	解	解	解	解	解	解	解	解	解	解	解	解	解	解

土砂災害警戒情報発表状況

2020年8月 徳島県 徳島地方気象台 共同発表

8月は土砂災害警戒情報の発表はありませんでした。

指定河川洪水予報発表状況

2020年8月 徳島地方気象台

8月は指定河川洪水予報の発表はありませんでした。

※指定河川洪水予報の発表対象河川は、吉野川、那賀川、勝浦川です。

※吉野川は徳島河川国道事務所と徳島地方気象台、那賀川は那賀川河川事務所と徳島地方気象台、勝浦川水系勝浦川は徳島県と徳島地方気象台による共同発表です。

記録的短時間大雨情報発表状況

2020年8月 徳島地方気象台

8月は記録的短時間大雨情報の発表はありませんでした。

竜巻注意情報発表状況

2020年8月 徳島地方気象台

8月は竜巻注意情報の発表はありませんでした。

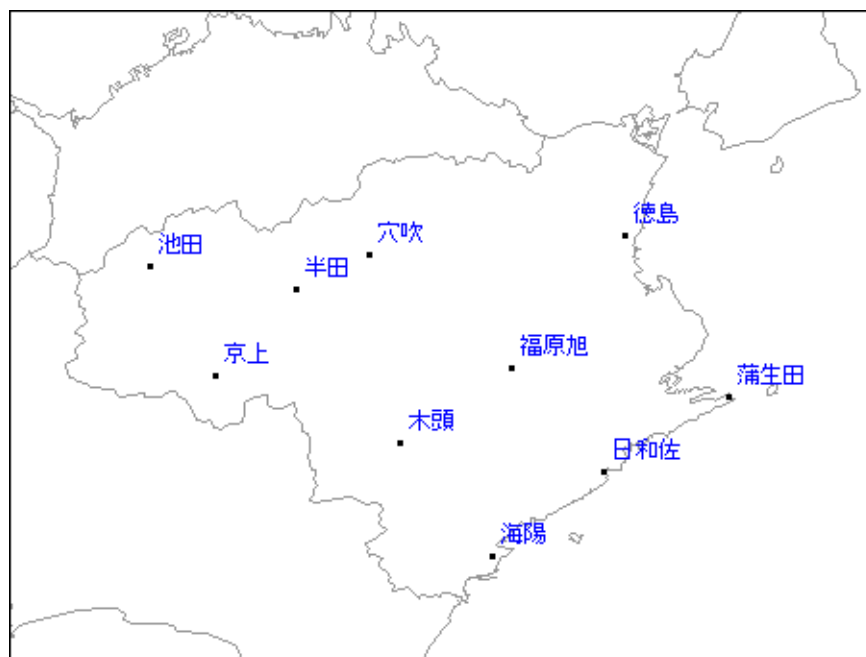
観測所一覽表

観測所一覽表

2020年9月1日現在

観測所番号	観測所名	観測種目							所在地	緯度 度分	経度 度分	観測所の高さ m	風向 風速計地上の高さ m
		気温	湿度	風	降水量	日照時間	積雪	気圧					
71066	池田	○		○	○	○			三好市池田町シンヤマ	34 01.4	133 47.7	214	10.0
71087	穴吹	○		○	○	○			美馬市穴吹町口山字初草	34 02.4	134 09.4	160	9.4
71106	徳島	○	○	○	○	○	○	○	徳島市大和町 徳島地方気象台	34 04.0	134 34.4	2	17.8
71136	半田				○				美馬郡つるぎ町 半田字下尾尻	33 59.4	134 02.2	228	
71191	京上	○		○	○	○			三好市東祖谷京上	33 52.0	133 54.2	560	6.5
71211	福原旭				○				勝浦郡上勝町大字旭字蔭	33 52.7	134 23.3	290	
71231	蒲生田	○		○	○	○			阿南市椿町蒲生田	33 50.2	134 44.5	10	10.0
71251	木頭	○		○	○	○			那賀郡那賀町 木頭和無田ヨシノ	33 46.3	134 11.9	363	10.0
71266	日和佐	○		○	○	○			海部郡美波町日和佐浦	33 43.9	134 32.3	3	15.4
71291	海陽	○		○	○	○			海部郡海陽町 四方原字杉谷	33 36.7	134 21.3	5	10.0

観測所配置図



※観測所配置図は、徳島地方気象台ホームページの「気象台の業務案内」にも掲載しています。
<https://www.jma-net.go.jp/tokushima/gyoumugaiyou/haichizu/haichizu.htm>

資料の解説

徳島地方気象台の気象月表

要素 (細分)	単位	統計方法	(要素)		
気圧	平均 (現地)	0.1 hPa	毎正時の観測値 (24回) の平均	平均気圧	
	平均 (海面)	0.1 hPa	平均気圧を海面上 (0 m) に校正した値	海面気圧	
気温	平均	0.1 °C	毎正時の観測値 (24回) の平均	平均気温	
	最高	0.1 °C	任意時刻の最高値	最高気温	
	最低	0.1 °C	任意時刻の最低値	最低気温	
蒸気圧	平均	0.1 hPa	毎正時の観測値 (24回) の平均	平均蒸気圧	
相対湿度	平均	1 %	毎正時の観測値 (24回) の平均	平均相対湿度	
	最小	1 %	任意時刻の最小値	最小相対湿度	
日照時間	日	0.1 h	毎正時の観測値の合計	日照時間	
降水量	日	0.5 mm	毎正時の降水量 (24回) の合計	降水量	
	最大1時間	0.5 mm	任意時刻の1時間降水量の最大値	最大1時間降水量	
	最大10分間	0.5 mm	任意時刻の10分間降水量の最大値	最大10分間降水量	
最深積雪	最大	1 cm	毎正時 (24回) の最大値	最深積雪	
降雪深さ	合計	1 cm	毎正時 (24回) の積雪差 (正の値のみ) の合計	降雪深さ合計	
(風向) 風速	平均	風速	0.1 m/s	毎10分の観測値 (144回) の平均	平均風速
		風速	0.1 m/s	任意の10分間平均風速の最大値	最大風速
	最大	風向	16方位	最大風速の風向	最大風速の風向
		風速	0.1 m/s	任意の瞬間風速の最大値	最大瞬間風速
	最大瞬間	風向	16方位	最大瞬間風速の風向	最大瞬間風速の風向
		風速	0.1 m/s	任意の瞬間風速の最大値	最大瞬間風速
天気概況		昼 (06時~18時)、夜 (18時~翌日06時)			
大気現象		● 雨 ✕ 雪 ☂ みぞれ ≡ 霧 = もや ∞ 煙霧 ⚡ 雷電			

地域気象観測月報

要素 (細分)	単位	統計方法	(要素)		
気温	平均	0.1 °C	毎正時の観測値 (24回) の平均	平均気温	
	最高	0.1 °C	任意時刻の最高値	最高気温	
	最低	0.1 °C	任意時刻の最低値	最低気温	
降水量	日	0.5 mm	毎正時の降水量 (24回) の合計	降水量	
	最大1時間	0.5 mm	任意時刻の1時間降水量の最大値	最大1時間降水量	
	最大10分間	0.5 mm	任意時刻の10分間降水量の最大値	最大10分間降水量	
日照時間	日	0.1 h	毎正時の観測値の合計	日照時間	
(風向) 風速	平均	風速	0.1 m/s	毎10分の観測値 (144回) の平均	平均風速
		風速	0.1 m/s	任意の10分間平均風速の最大値	最大風速
	最大	風向	16方位	最大風速の風向	最大風速の風向
		風速	0.1 m/s	任意の瞬間風速の最大値	最大瞬間風速
	最大瞬間	風向	16方位	最大瞬間風速の風向	最大瞬間風速の風向
		風速	0.1 m/s	任意の瞬間風速の最大値	最大瞬間風速
最多	風向	16方位	毎正時 (24回) で最も多く現れた風向	最多風向	

「平年」の値、平年値の統計期間：1981~2010年（穴吹は2001~2010年）を使用します。

) : 準正常値 (対象となる資料の一部が欠けているが、許容する資料数を満たす値)

] : 資料不足値 (対象となる資料が許容する資料数を満たさない値)

× : 欠測又は資料なし (測器の故障などで値が得られなかった場合)

// : 平年値なし (統計期間が短く平年値が算出できない場合)

「利用上の注意」 本資料に含まれるデータ等を利用した場合は、「徳島地方気象台提供」と明記願います。

「徳島県の気象」に関するお問い合わせ先 徳島地方気象台 防災管理官室 電話：088-626-0676