

徳島県の気象

2020年9月

(令和2年)

目次

気象概況	1
平年との比較表(徳島・池田・日和佐)	2
徳島の観測記録順位の更新(第3位まで)	3
地域気象観測所の観測記録順位1位の更新	4
生物季節	5
アメダス気象分布図	6
アメダス気象経過図	7~8
気象月表(徳島地方气象台)	9
地域気象観測気温月報	10~11
地域気象観測降水量月報	12
地域気象観測日照時間月報	13
地域気象観測風向・風速月報	14~16
徳島地方气象台発表の特別警報・警報・注意報	17~22
土砂災害警戒情報発表状況	23
指定河川洪水予報発表状況	23
記録的短時間大雨情報発表状況	23
竜巻注意情報発表状況	23
観測所一覧表	24
資料の解説	25

掲載資料は後日修正する場合があります

徳島地方气象台

〒770-0864 徳島市大和町2丁目3-36

2020年9月の気象概況

この月は、気圧の谷や前線、湿った空気などの影響で曇りや雨の降る日が多かったが、高気圧に覆われて晴れる日もあった。

上旬・前線や湿った空気、台風の影響で曇りや雨の降る日が多かったが、高気圧に覆われ晴れる日もあった。2日、6日、7日は、台風の影響で県内の所々で大雨となった。

中旬・前線や湿った空気の影響で曇りや雨の降る日が多かったが、高気圧に覆われて晴れる日もあった。

下旬・気圧の谷や湿った空気などの影響で曇りや雨の降る日が多かったが、高気圧に覆われて晴れる日もあった。25日は、低気圧や湿った空気の影響で県内の所々で大雨となった。

日付	気象概況	徳島の天気概況	
		昼(06-18時)	夜(18-翌日06時)
1日	高気圧に覆われる	晴	晴時々雨一時曇
2日	湿った空気の影響、次第に台風第9号の影響	大雨時々曇一時晴、雷を伴う	大雨時々曇、雷を伴う
3日	湿った空気の影響	曇一時雨後晴	晴時々曇、雷を伴う
4日	湿った空気の影響	曇一時晴後雨、雷を伴う	曇一時雨
5日	湿った空気の影響、次第に高気圧に覆われる	晴一時曇	晴時々曇
6日	湿った空気の影響、次第に台風第10号の影響	晴後雨一時曇、雷を伴う	暴風雨時々曇、雷を伴う
7日	台風第10号の影響	雨後曇時々晴、大風・雷を伴う	晴
8日	湿った空気の影響、次第に高気圧に覆われる	晴	晴後一時曇
9日	前線や湿った空気の影響	雨時々曇	曇後時々雨
10日	前線や湿った空気の影響	雨時々曇一時晴	晴時々曇
11日	前線や湿った空気の影響	雨時々曇、雷を伴う	雨時々曇
12日	前線や湿った空気の影響	雨時々晴後曇	曇一時晴後雨、雷を伴う
13日	湿った空気の影響	曇一時雨	晴時々曇
14日	高気圧に覆われる	曇時々晴	晴時々曇
15日	高気圧に覆われる	晴時々曇	曇時々晴
16日	前線や湿った空気の影響	曇時々雨	曇後一時晴
17日	前線や湿った空気の影響	曇後一時雨	曇一時晴後一時雨
18日	前線や湿った空気の影響	曇時々雨	曇時々雨
19日	高気圧に覆われる、次第に気圧の谷や湿った空気の影響	晴時々曇	曇時々雨
20日	気圧の谷や湿った空気の影響	曇一時雨	曇後一時雨一時晴
21日	高気圧に覆われる	晴時々曇	晴時々曇
22日	高気圧に覆われる、次第に前線や湿った空気の影響	曇時々晴	雨時々曇一時晴
23日	前線や湿った空気の影響	曇一時晴	曇
24日	湿った空気の影響	曇時々雨	大雨
25日	低気圧や湿った空気の影響	大雨後時々曇	晴一時雨後曇
26日	気圧の谷や湿った空気の影響	曇	曇一時雨後一時晴
27日	高気圧に覆われる、気圧の谷や寒気の影響	雨時々曇後晴	晴時々雨一時曇
28日	高気圧に覆われる	晴時々曇	曇時々晴
29日	高気圧に覆われる、次第に湿った空気の影響	晴時々曇	曇時々晴
30日	気圧の谷や湿った空気の影響	曇後一時雨	曇時々雨

平年との比較表(徳島・池田・日和佐)

2020年9月

	要素	平均気温()			日照時間(h)			降水量(mm)		
	官署	本年	平年	階級 区分	本年	平年	階級 区分	本年	平年	階級 区分
上旬	徳島	27.8	26.4	高い	62.5	63.2	平年並	181.0	45.7	かなり 多い
	池田	24.7	23.7	高い	50.8	55.2	平年並	114.5	53.7	多い
	日和佐	26.8	26.0	高い	46.7	63.3	少ない	177.5	81.4	多い
中旬	徳島	25.0	24.7	平年並	32.1	52.6	少ない	25.0	77.2	平年並
	池田	21.9	21.7	平年並	20.3)	47.4	かなり 少ない	29.0	63.2	平年並
	日和佐	24.7	24.6	平年並	27.3	55.8	かなり 少ない	82.5	112.4	平年並
下旬	徳島	22.7	22.6	平年並	36.6	44.1	少ない	97.5	87.2	平年並
	池田	19.2	19.5	平年並	30.3	41.4	少ない	83.5	76.3	多い
	日和佐	22.9	22.8	平年並	45.1	44.9	平年並	78.5	122.1	平年並
月	徳島	25.1	24.5	高い	131.2	159.9	少ない	303.5	210.0	多い
	池田	21.9	21.6	平年並	101.4)	143.5	かなり 少ない	227.0	193.2	多い
	日和佐	24.8	24.5	高い	119.1	163.1	かなり 少ない	338.5	315.8	平年並

【階級区分】階級区分は、平年との違いの程度を表すもので、30年間(1981年～2010年)の観測値が、「高い(多い)」「平年並」「低い(少ない)」の3つの階級に等しい割合で振り分けられる(各階級が10個ずつになる)ように決めています。また特に、値が観測値の上位または下位10%に相当する場合には、「かなり高い(多い)」「かなり低い(少ない)」と表現します。

徳島の観測記録順位の更新（第3位まで）

2020年9月 徳島地方气象台

要素	極値	起日	順位	統計開始	これまでの 9月としての 1位の記録	
日最高気温の高い方から	36.2	3日	1	1891年	35.7	2003年
日最高気温の高い方から	35.8	1日	2	1891年	35.7	2003年

地域気象観測所の観測記録順位 1 位の更新

徳島県内で統計期間が 10 年以上ある地点を対象にしています。

2020年9月

日最高気温の高い方からの9月としての1位を記録した地点

市町村名	地点名	値()	起日	統計開始年
阿南市	蒲生田(加ダ)	33.9	1日	1978年

日最低気温の高い方からの9月としての1位を記録した地点

市町村名	地点名	値()	起日	統計開始年
三好市	京上(キウジヨウ)	22.1	2日	1978年
那賀町	木頭(キウ)	23.1	2日	1979年

生物季節

2020年9月 徳島地方気象台

動物

該当種目なし

植物

種目	現象	本年	平年	平年差	昨年	昨年差
すすき	開花	9月21日	9月16日	5日遅い	9月11日	10日遅い

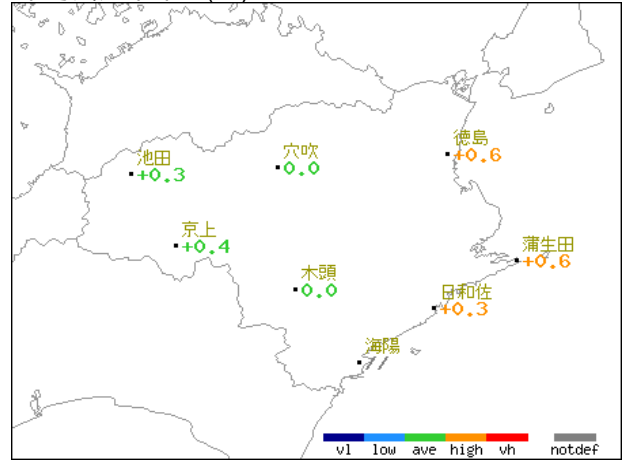
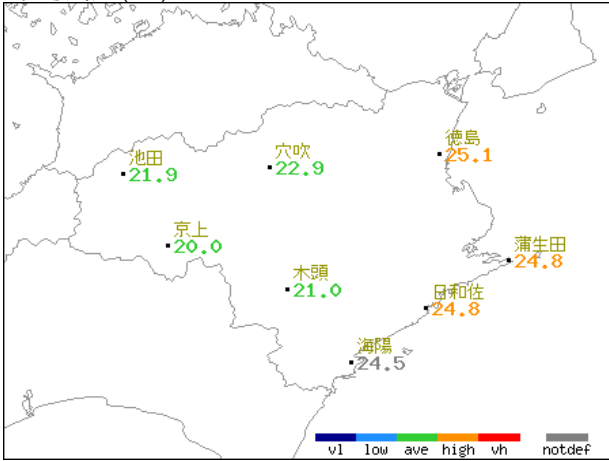
アメダス気象分布図 (2020年9月)

実況値

平年差(比)

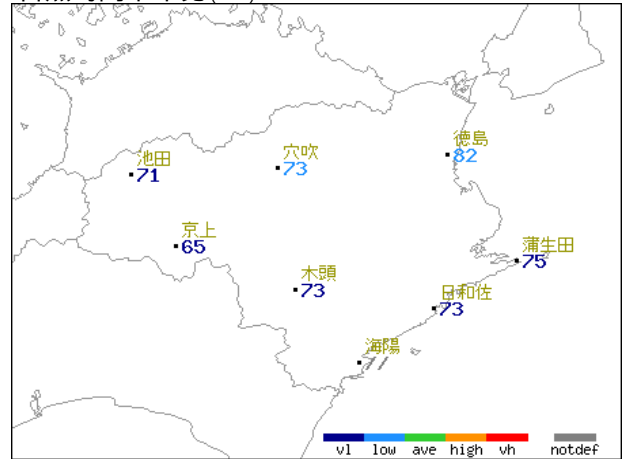
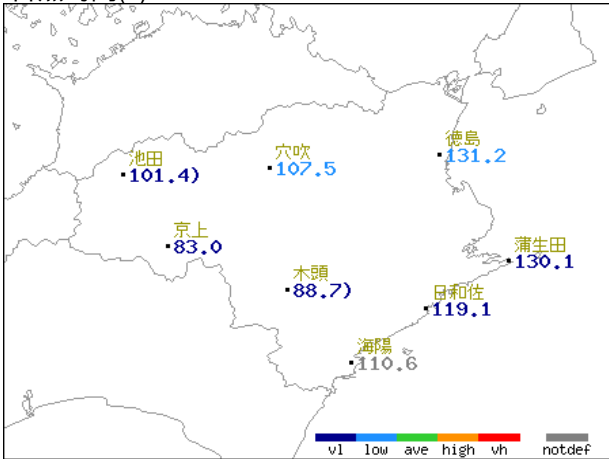
平均気温()

平均気温平年差()



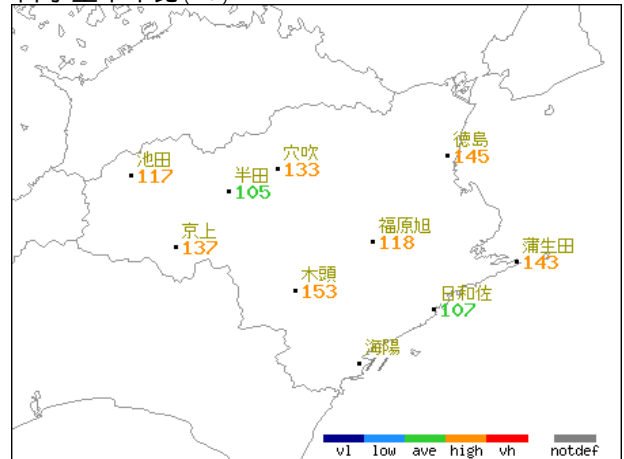
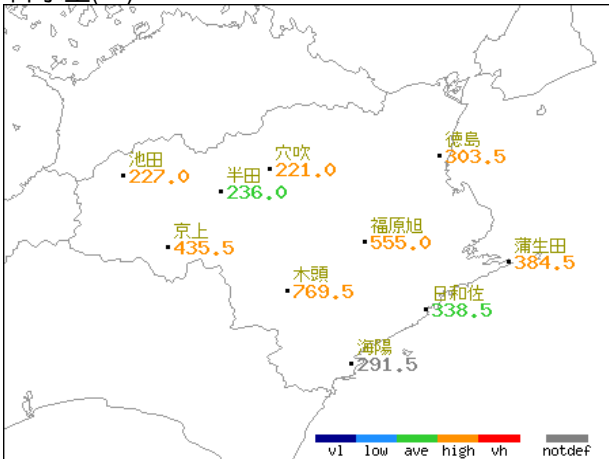
日照時間(h)

日照時間平年比(%)



降水量(mm)


降水量平年比(%)



■ 図中の記号

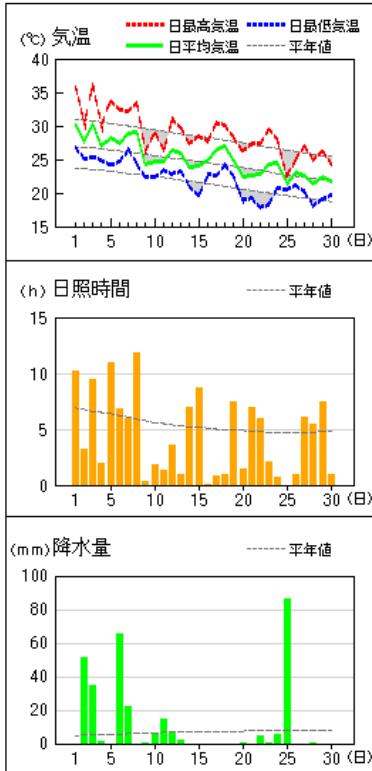
) : 準正常値] : 資料不足値
 X : 欠測 // : 平年値なし

■ 階級区分 (平年と比べ)

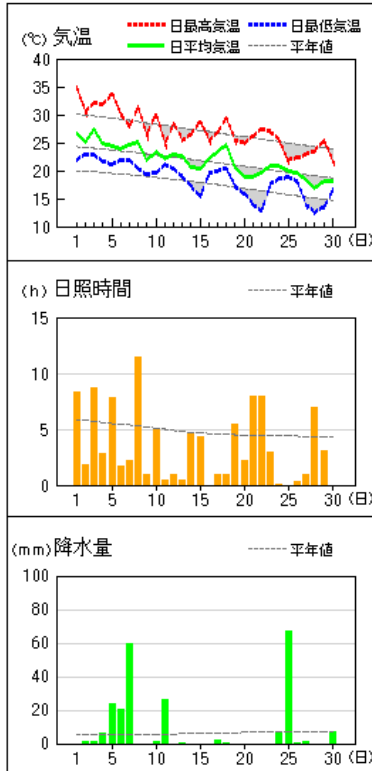


アメダス 気象経過図 (2020年9月1日 - 2020年9月30日)

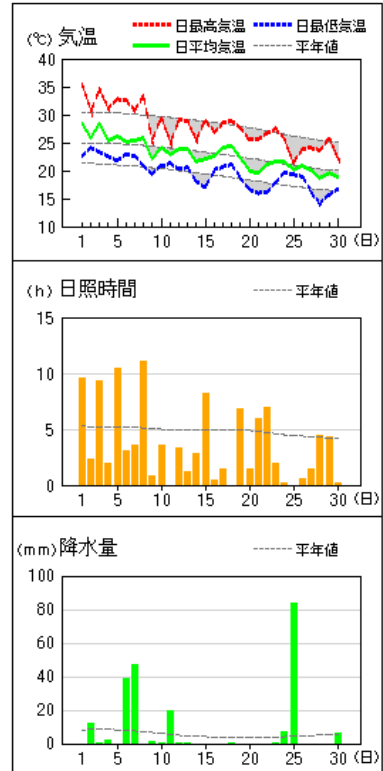
徳島



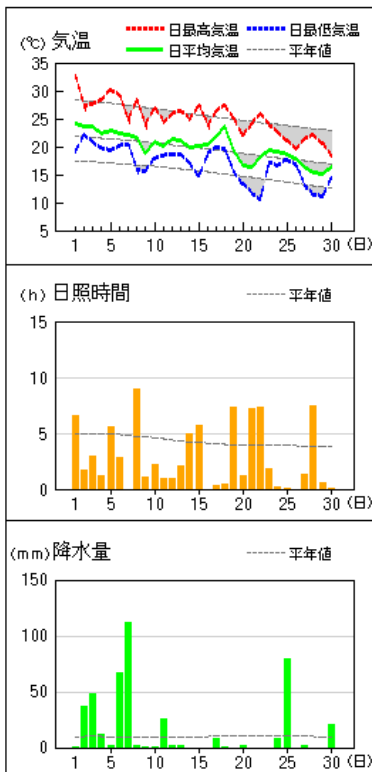
池田



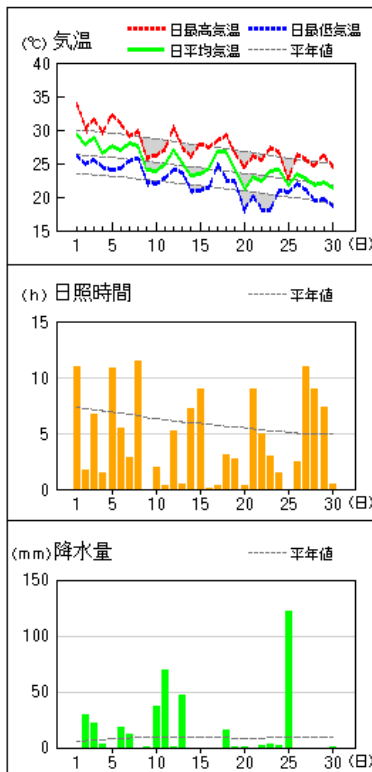
穴吹



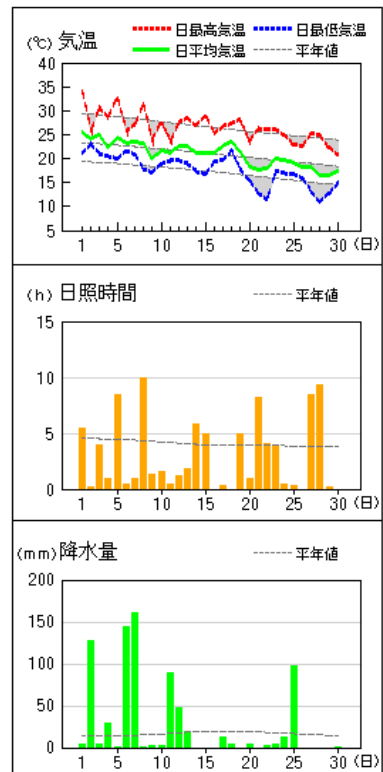
京上



蒲生田

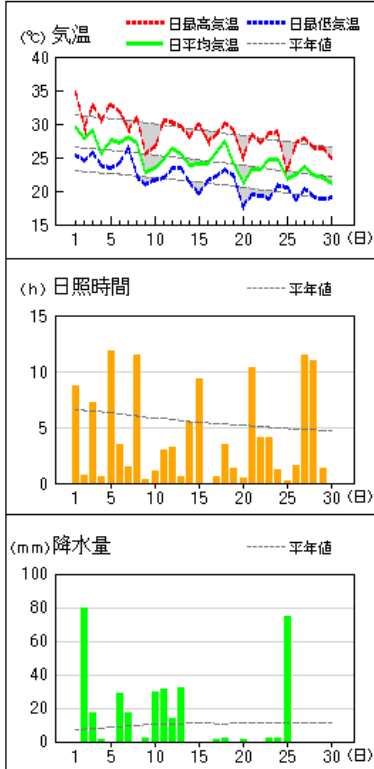


木頭

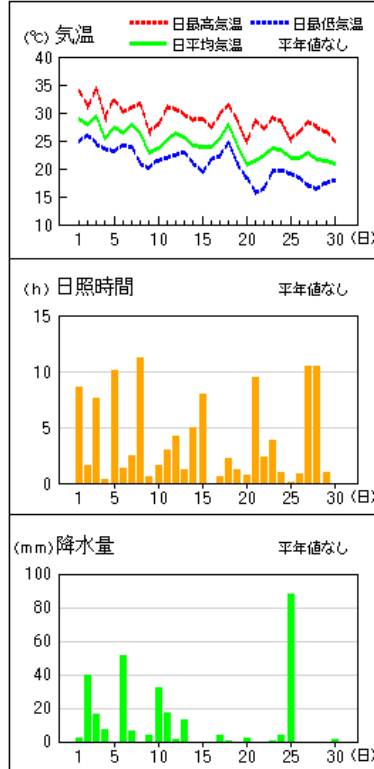


アメダス 気象経過図 (2020年9月1日 - 2020年9月30日)

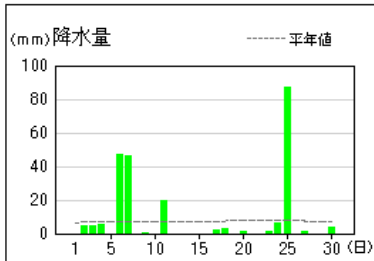
日和佐



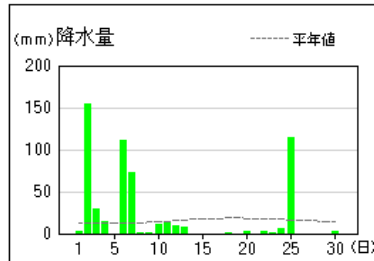
海陽



半田



福原旭



地域気象観測気温月報

徳島県 2020年9月

単位: 1/2頁

観測所名 日付	池田			穴吹			徳島			京上		
	平均	最高	最低	平均	最高	最低	平均	最高	最低	平均	最高	最低
1	26.7	34.8	22.0	28.3	35.4	22.6	30.2	35.8	26.7	24.1	32.7	19.2
2	25.2	30.5	22.9	25.9	30.6	24.1	27.7	30.4	25.1	23.6	27.3	22.1
3	27.5	32.1	22.8	28.5	34.6	23.4	30.3	36.2	25.4	23.7	27.7	20.8
4	24.9	31.9	21.7	25.5	31.1	22.7	26.9	30.1	24.9	22.3	28.3	19.8
5	24.3	33.6	21.1	26.2	32.8	21.8	28.3	33.6	24.2	22.9	30.2	19.4
6	23.8	30.0	22.0	25.2	32.6	22.9	27.4	32.4	24.6	22.4	29.2	20.2
7	24.7	27.8	22.0	25.4	30.6	22.6	28.8	32.2	26.5	22.1	24.9	20.5
8	25.1	31.5	20.3	25.9	33.4	20.8	29.0	33.5	24.2	21.7	28.5	15.9
9	21.9	26.4	19.4	22.2	25.4	19.4	24.2	26.1	22.4	18.9	24.0	15.6
10	23.3	30.0	19.7	24.1	29.3	20.8	24.7	28.8	22.3	20.8	26.8	17.9
11	22.2	24.8	21.1	22.8	25.0	21.3	24.6	26.4	23.5	20.1	24.4	18.5
12	23.0	28.5	20.4	23.8	29.2	20.3	26.4	31.1	22.8	21.4	25.8	18.7
13	22.6	25.4	19.0	24.0	28.8	20.6	25.9	29.6	23.3	21.1	26.5	18.6
14	20.6	26.4	17.3	21.6	25.5	18.1	23.8	27.3	20.9	20.0	25.0	17.2
15	20.5)	28.7)	15.5)	22.2	28.8	17.1	24.0	28.4	19.6	20.1	27.3	14.8
16	22.1	25.4	19.6	22.6	26.8	20.1	25.0	27.7	22.8	20.4	23.9	18.8
17	23.4	26.8	20.0	24.2	28.6	20.6	26.4	30.5	22.6	21.8	26.4	19.9
18	24.7	29.5	20.4	24.4	29.0	21.2	26.9	30.1	24.2	23.6	27.5	19.6
19	20.6	25.5	17.2	22.4	27.7	18.7	24.8	28.3	22.5	19.4	25.1	15.6
20	19.0	25.0	15.9	19.9	25.6	16.7	22.3	26.3	19.0	16.6	22.1	13.3
21	18.8	26.2	13.9	19.7	25.7	16.0	22.6	27.3	19.2	16.4	24.2	11.7
22	19.7	27.5	12.8	21.1	26.6	16.1	22.8	27.4	17.8	18.1	26.0	10.6
23	21.0	27.0	17.6	21.6	27.6	17.9	24.3	29.5	18.3	19.5	24.0	17.2
24	21.0	25.5	18.6	21.7	25.7	19.7	24.4	27.9	20.8	19.1	22.6	16.7
25	19.8	21.9	18.8	20.1	21.6	19.3	21.4	22.6	20.5	18.6	21.1	17.6
26	19.7	22.3	18.0	20.9	23.9	18.9	23.0	25.0	21.1	17.8	19.7	16.8
27	18.4	22.8	14.0	20.1	24.1	16.2	22.6	27.0	20.2	16.4	21.4	13.1
28	16.9	23.5	12.5	18.6	23.6	14.0	21.4	24.9	18.0	15.5	22.1	11.4
29	18.2	25.3	13.3	19.7	25.6	15.7	22.5	26.2	19.1	15.2	20.6	11.2
30	18.2	21.6	16.7	18.8	22.0	16.7	21.7	24.2	19.8	16.5	18.4	14.6
31												
月極値		34.8	12.5		35.4	14.0		36.2	17.8		32.7	10.6
起日		1	28		1	28		3	22		1	22
上旬平均	24.7	30.9	21.4	25.7	31.6	22.1	27.8	31.9	24.6	22.3	28.0	19.1
中旬平均	21.9	26.6	18.6	22.8	27.5	19.5	25.0	28.6	22.1	20.5	25.4	17.5
下旬平均	19.2	24.4	15.6	20.2	24.6	17.1	22.7	26.2	19.5	17.3	22.0	14.1
月平均	21.9	27.3	18.6	22.9	27.9	19.5	25.1	28.9	22.1	20.0	25.1	16.9
0 未満日数	0	0	0	0	0	0	0	0	0	0	0	0
25 以上日数	4	24	0	8	25	0	13	27	4	0	16	0
30 以上日数		8			8			11			2	
35 以上日数		0			1			2			0	
積算気温	658			687			754			600		

地域気象観測気温月報

徳島県 2020年9月

単位: 2/2頁

観測所名 日付	蒲生田			木頭			日和佐			海陽		
	平均	最高	最低	平均	最高	最低	平均	最高	最低	平均	最高	最低
1	29.3	33.9	26.2	25.7	34.1	21.1	29.4	34.7	25.4	28.9	34.0	24.9
2	27.8	30.2	24.8	24.1	25.9	23.1	27.9	29.4	24.5	28.0	30.9	26.0
3	28.9	31.6	25.5	25.0	30.7	21.0	29.1	32.9	25.7	29.3	34.5	24.5
4	26.5	29.5	24.5	22.4	28.6	20.5	25.6	30.4	23.8	25.5	29.2	23.6
5	27.6	32.1	24.1	24.4	32.5	20.1	27.6	32.9	23.5	27.4	32.2	23.2
6	26.9	30.8	24.3	23.2	25.9	21.6	27.1	31.8	24.2	26.5	30.1	24.2
7	28.0	29.0	25.4	23.6	27.1	21.0	28.1	29.1	26.5	27.9	30.8	23.8
8	27.7	29.8	25.8	23.2	31.5	17.8	27.2	31.0	22.3	26.5	31.7	20.9
9	24.1	25.9	22.3	19.9	23.9	17.2	22.9	25.5	20.9	22.8	26.7	20.2
10	23.8	26.2	22.0	21.7	27.4	18.9	23.4	26.6	21.6	23.6	27.8	21.5
11	24.8	27.1	22.8	21.3	23.6	19.6	24.7	30.6	22.0	25.1	31.1	22.0
12	27.0	30.5	24.1	22.7	27.7	19.8	26.4	30.2	23.4	26.3	30.7	22.4
13	25.1	27.3	23.7	22.7	28.4	19.0	25.5	29.6	23.4	25.6	29.7	23.0
14	23.3	26.0	21.0	21.2	26.9	17.5	23.9	28.0	21.3	24.2	28.7	21.0
15	23.4	27.9	21.0	21.3	28.7	16.7	24.0	30.0	19.7	23.9	29.0	19.5
16	24.2	27.4	21.4	21.3	25.3	19.4	24.0	27.4	21.6	23.8	27.4	21.7
17	26.7	28.5	24.9	22.6	26.7	19.8	25.7	28.4	22.2	25.3	29.8	22.2
18	26.8	29.2	22.5	23.5	27.4	21.7	27.5	30.2	23.2	27.9	31.4	24.7
19	24.1	26.5	22.5	21.4	28.1	17.8	24.1	29.0	22.3	24.5	28.6	21.0
20	21.2	24.5	18.3	18.4	23.9	15.5	21.1	25.2	17.9	20.6	25.0	18.4
21	23.0	26.2	20.2	17.7	26.3	12.7	23.3	28.5	19.5	21.5	28.6	15.7
22	22.3	25.6	18.1	18.0	26.2	11.5	23.2	27.2	19.3	22.4	27.1	16.3
23	23.9	27.3	18.1	19.9	26.2	17.4	24.6	28.6	18.9	23.6	29.1	19.6
24	24.0	26.8	21.0	19.6	24.9	17.0	24.6	28.8	20.9	23.3	28.5	19.7
25	21.7	22.9	20.8	19.2	23.0	16.7	21.7	23.2	20.6	21.8	25.3	19.2
26	23.5	26.4	22.0	18.4	22.6	15.8	22.5	27.2	18.6	22.0	26.7	18.4
27	22.9	25.6	21.1	18.2	25.3	13.1	23.6	27.9	20.4	22.8	28.4	17.0
28	21.7	24.6	19.4	16.6	25.0	10.9	22.3	26.5	19.2	21.7	27.5	16.3
29	22.1	26.2	19.6	16.5	22.3	12.8	22.0	26.3	18.8	21.5	26.6	17.5
30	21.3	24.4	18.7	17.5	20.7	15.1	21.2	24.9	19.0	20.8	24.8	17.9
31												
月極値		33.9	18.1		34.1	10.9		34.7	17.9		34.5	15.7
起日		1	23		1	28		1	20		3	21
上旬平均	27.1	29.9	24.5	23.3	28.8	20.2	26.8	30.4	23.8	26.6	30.8	23.3
中旬平均	24.7	27.5	22.2	21.6	26.7	18.7	24.7	28.9	21.7	24.7	29.1	21.6
下旬平均	22.6	25.6	19.9	18.2	24.3	14.3	22.9	26.9	19.5	22.1	27.3	17.8
月平均	24.8	27.7	22.2	21.0	26.6	17.7	24.8	28.7	21.7	24.5	29.1	20.9
0 未満日数	0	0	0	0	0	0	0	0	0	0	0	0
25 以上日数	12	26	4	2	22	0	12	28	3	13	29	1
30 以上日数		6			4			10			10	
35 以上日数		0			0			0			0	
積算気温	744			631			744			735		

地域気象観測降水量月報

徳島県

2020年9月

単位:mm

観測所名 日付	池田	穴吹	徳島	半田	京上	福原旭	蒲生田	木頭	日和佐	海陽
1	0.0	0.0	0.0	0.0	0.5	2.0	0.0	3.5	0.0	2.5
2	1.0	12.0	51.5	5.0	37.0	154.5	29.0	127.0	80.0	39.5
3	1.0	0.5	35.0	5.0	48.0	29.0	22.0	3.5	17.0	16.5
4	6.5	2.0	1.0	5.5	12.5	14.5	3.0	29.5	1.5	7.0
5	24.0	0.0	0.0	0.0	2.5	0.0	0.0	0.5	0.0	0.0
6	20.5	38.5	65.5	47.5	67.0	111.0	18.0	143.5	29.0	51.5
7	60.0	47.5	22.0	46.5	112.5	72.0	11.5	161.5	17.5	6.5
8	0.0	0.0	0.0	0.0	2.5	0.5	0.0	1.0	0.0	0.0
9	0.0	1.0	0.5	0.5	0.5	0.5	1.0	3.0	2.5	3.5
10	1.5	0.5	5.5	0.0	0.5	11.5	37.5	2.0	30.0	32.5
11	26.0	19.5	15.0	20.0	26.0	14.0	69.0	89.5	31.0	17.5
12	0.0	0.5	7.5	0.0	2.0	9.0	0.5	47.0	14.0	1.5
13	0.5	0.5	2.0	0.0	1.5	8.0	46.5	20.0	32.5	13.0
14	0.0	0.0	0.0	0.0	0.0	0.0	0.0	0.0	0.0	0.0
15	0.0	0.0	0.0	0.0	0.0	0.0	0.0	0.0	0.0	0.0
16	0.0	0.0	0.0	0.0	0.0	0.0	0.0	0.0	0.0	0.0
17	2.0	0.0	0.0	2.0	8.5	0.0	0.0	13.0	1.5	4.0
18	0.5	0.5	0.0	3.0	0.5	1.0	16.0	5.0	2.0	0.5
19	0.0	0.0	0.0	0.0	0.0	0.0	0.5	0.0	0.0	0.0
20	0.0	0.0	0.5	1.0	2.5	2.5	1.0	4.0	1.5	2.0
21	0.0	0.0	0.0	0.0	0.0	0.0	0.0	0.0	0.0	0.0
22	0.0	0.0	4.5	0.0	0.0	2.0	1.5	2.0	0.0	0.0
23	0.0	0.5	0.5	1.0	0.0	1.0	3.0	4.0	2.0	0.5
24	7.5	7.0	5.5	6.5	8.0	6.0	1.5	12.5	2.0	4.0
25	67.5	84.0	86.5	87.5	79.5	114.0	122.5	97.0	74.5	88.0
26	0.5	0.0	0.0	0.0	0.0	0.0	0.0	0.0	0.0	0.0
27	1.0	0.0	0.0	1.0	2.5	0.0	0.0	0.0	0.0	0.0
28	0.0	0.0	0.5	0.0	0.0	0.0	0.0	0.0	0.0	0.0
29	0.0	0.0	0.0	0.0	0.0	0.0	0.0	0.0	0.0	0.0
30	7.0	6.5	0.0	4.0	21.0	2.0	0.5	0.5	0.0	1.0
31										
最大日降水量	67.5	84.0	86.5	87.5	112.5	154.5	122.5	161.5	80.0	88.0
起日	25	25	25	25	7	2	25	7	2	25
最大1時間降水量	24.0	13.0	26.0	14.0	28.5	26.0	45.0	52.0	47.5	20.5
起日 時分	5 16:09	6 22:57	6 23:41	7 00:09	6 22:13	2 13:39	13 01:54	2 23:20	2 12:06	25 06:29
最大10分間降水量	12.5	9.0	11.0	5.0	11.5	14.0	17.5	16.5	16.0	14.5
起日 時分	5 15:30	6 22:53	6 18:29	7 08:24	6 22:13	2 23:50	13 01:15	7 01:30	2 23:59	2 23:33
上旬合計	114.5	102.0	181.0	110.0	283.5	395.5	122.0	475.0	177.5	159.5
中旬合計	29.0	21.0	25.0	26.0	41.0	34.5	133.5	178.5	82.5	38.5
下旬合計	83.5	98.0	97.5	100.0	111.0	125.0	129.0	116.0	78.5	93.5
月合計	227.0	221.0	303.5	236.0	435.5	555.0	384.5	769.5	338.5	291.5
1mm以上日数	13	9	12	14	16	17	15	19	16	16
10mm以上日数	5	5	6	4	8	8	9	10	9	7
30mm以上日数	2	3	4	3	5	4	4	6	5	4
50mm以上日数	2	1	3	1	3	4	2	5	2	2
70mm以上日数	0	1	1	1	2	4	1	5	2	1
100mm以上日数	0	0	0	0	1	3	1	3	0	0

地域気象観測日照時間月報

徳島県

2020年9月

単位:h

観測所名 日付	池田	穴吹	徳島	京上	蒲生田	木頭	日和佐	海陽
1	8.3	9.6	10.2	6.6	10.9	5.4	8.7	8.6
2	1.8	2.3	3.2	1.7	1.7	0.2	0.7	1.6
3	8.7	9.3	9.5	3.0	6.7	4.0	7.2	7.6
4	2.8	1.9	1.9	1.2	1.4	1.0	0.6	0.3
5	7.8	10.4	11.0	5.6	10.8	8.4	11.8	10.1
6	1.7	3.1	6.8	2.8	5.4	0.4	3.4	1.3
7	2.2	3.6	6.0	0.0	2.8	1.0	1.4	2.4
8	11.5	11.1	11.8	9.0	11.4	9.9	11.5	11.2
9	0.9	0.8	0.3)	1.1	0.0	1.3	0.3	0.6
10	5.1	3.6	1.8	2.2	2.0	1.6	1.1	1.6
11	0.4	0.0	1.3	0.9	0.3	0.5	3.0	3.0
12	1.0	3.3	3.6	0.9	5.2	1.2	3.2	4.2
13	0.5	1.2	0.9	2.1	0.5	1.8	0.6	1.2
14	4.6	2.8	6.9	5.0	7.2	5.8	5.4	4.9
15	4.3]	8.2	8.7	5.7	8.9	5.0	9.3	7.9
16	0.0	0.4	0.1	0.0	0.1	0.0	0.0	0.0
17	0.9	1.5	0.8	0.3	0.3	0.3	0.6	0.6
18	0.9	0.0	0.9	0.4	3.1	0.0	3.5	2.2
19	5.5	6.8	7.4	7.3	2.7	5.0	1.3	1.2
20	2.2	1.5	1.5	1.2	0.3	0.9	0.4	0.7
21	7.9	5.9	7.0	7.2	9.0	8.2	10.3	9.5
22	8.0	7.0	5.9	7.3	5.0	4.1	4.1	2.3
23	3.0	2.0	2.1	1.8	2.9	3.9	4.1	3.8
24	0.1	0.2	0.7	0.2	1.4	0.5	1.2	1.0
25	0.0	0.0	0.0	0.1	0.0	0.3	0.2	0.1
26	0.3	0.6	0.9	0.0	2.4	0.0	1.6	0.8
27	0.9	1.4	6.1	1.3	11.0	8.5	11.4	10.4
28	7.0	4.5	5.4	7.4	9.0	9.3	10.9	10.5
29	3.1	4.3	7.5	0.6	7.3	0.2]	1.3	1.0
30	0.0	0.2	1.0	0.1	0.4	0.0	0.0	0.0
31								
旬合計 上旬	50.8	55.7	62.5	33.2	53.1	33.2	46.7	45.3
旬合計 中旬	20.3)	25.7	32.1	23.8	28.6	20.5	27.3	25.9
旬合計 下旬	30.3	26.1	36.6	26.0	48.4	35.0)	45.1	39.4
月合計	101.4)	107.5	131.2	83.0	130.1	88.7)	119.1	110.6
0.1時間未満日数	3	3	1	3	2	4	2	2

地域気象観測風向・風速月報

徳島県 2020年9月

単位:m/s 1/3頁

観測所名	池田						穴吹						徳島					
	平均	最大	最大風向	最大瞬間	最大瞬間風向	最多	平均	最大	最大風向	最大瞬間	最大瞬間風向	最多	平均	最大	最大風向	最大瞬間	最大瞬間風向	最多
1	1.2	3.3	ESE	8.2	ENE	E	1.6	4.7	NE	9.7	NE	ENE	3.5	7.5	SSE	11.6	SSE	SSE
2	2.0	5.0	E	11.8	ENE	E	1.4	4.4	ENE	8.2	E	ENE	5.1	9.9	SE	16.2	SSE	SE
3	2.6	6.1	SW	15.8	W	WSW	1.6	4.5	W	9.7	WNW	W	6.4	11.0	S	19.8	SSW	SSE
4	1.4	3.0	E	7.8	WNW	W	1.3	2.8	NE	6.1	ENE	W	2.5	5.8	ESE	8.9	ESE	SSW
5	1.5	5.3	SSW	9.4	SW	W	1.3	4.1	NE	8.1	ENE	ENE	2.2	5.2	SSE	8.0	ESE	ENE
6	2.0	5.2	E	13.9	E	E	2.1	5.9	NE	11.9	ENE	ENE	4.7	14.4	SSE	22.9	SE	SE
7	3.1	6.1	W	15.4	SSW	WNW	1.3	3.3	ESE	11.0	E	W	9.3	16.5	SSE	27.7	SSE	SSE
8	1.9	4.1	WNW	7.4	W	W	1.4	3.3	W	5.6	W	SW	4.0	6.5	SE	10.2	SSW	SSE
9	1.6	3.3	SSW	6.0	W	WSW	0.9	2.6	SSW	4.7	W	SW	2.2	5.3	SE	7.9	SE	SSE
10	1.3	3.5	NW	5.9	NW	ENE	1.0	2.7	ENE	6.0	ENE	NNE	2.2	5.2	E	8.3	ESE	SE
11	0.9	3.0	E	5.8	E	E	0.5	2.1	WNW	3.7	W	W	2.4	7.4	SSE	12.0	SE	SSE
12	1.1	3.1	WNW	6.6	E	W	0.8	2.6	WNW	5.2	NE	WSW	3.4	7.8	SSE	11.0	SE	SSE
13	1.4	2.5	WSW	5.2	WNW	WSW	1.4	3.6	SSW	8.5	SW	SW	2.2	5.6	NW	8.7	NW	WNW
14	1.1	2.8	NNW	5.1	N	W	1.0	2.9	ENE	5.6	ENE	W	3.3	5.8	NW	9.2	NNW	NNW
15	1.2)	4.3)	NW)	7.3)	NNW)	W)	1.1	2.8	NE	6.0	ENE	W	1.9	3.6	ENE	6.3	ENE	WNW
16	0.8	2.1	W	3.8	S	W	0.6	1.8	WSW	3.7	ENE	WSW	2.6	6.2	SSE	8.9	SSE	SSE
17	1.0	3.2	WNW	7.2	W	WNW	0.7	2.1	SW	3.7	WSW	W	2.5	6.7	SSE	10.1	SSE	SSE
18	2.0	4.1	WNW	9.5	WSW	W	1.1	3.2	WSW	7.8	W	WSW	2.6	5.8	NNW	9.5	NW	NW
19	1.7	4.7	NW	7.8	NW	W	1.3	3.1	WSW	7.2	SW	WSW	3.9	6.4	NW	9.8	NNW	WNW
20	1.6	3.2	WNW	4.6	WNW	W	1.0	2.7	W	4.9	WNW	W	2.0	4.5	WNW	7.6	WNW	WNW
21	1.2	4.4	NW	6.2	NW	W	1.4	3.5	NE	6.6	ENE	SW	3.0	5.2	NW	8.5	NNW	WNW
22	2.0	4.4	E	9.3	ENE	E	1.6	3.5	E	7.4	ENE	ENE	2.5	4.4	E	8.4	E	WNW
23	1.2	3.6	E	7.6	ESE	ENE	1.2	2.7	WSW	4.7	WSW	WSW	3.5	5.4	NNW	8.6	NNW	NNW
24	0.9	2.3	WNW	4.1	SW	WSW	0.8	2.1	SW	4.3	NE	W	2.1	3.5	WNW	5.7	W	WNW
25	1.2	3.5	N	6.5	ENE	E	0.8	2.2	SW	5.0	SSW	WNW	3.3	5.7	NNW	10.0	N	NNW
26	1.1	2.4	WNW	4.2	SSW	SW	1.4	2.6	SW	6.1	WSW	WSW	3.9	5.8	WNW	10.4	WNW	WNW
27	0.9	2.5	SE	6.0	ENE	WSW	1.1	2.2	SW	4.6	SW	W	4.3	6.9	NNW	10.7	NNW	NW
28	1.4	3.2	E	8.0	E	WSW	1.1	2.3	ENE	4.6	NE	W	3.7	5.7	NNW	9.1	NW	WNW
29	1.5	2.9	W	4.4	WNW	W	0.8	2.0	WNW	3.8	NW	WSW	2.0	3.8	WNW	6.1	NNE	WNW
30	0.9	2.3	ENE	4.6	E	WSW	0.6	2.2	SW	3.8	W	W	1.9	3.9	WNW	6.3	W	WNW
31																		
月最大		6.1	W	15.8	W			5.9	NE	11.9	ENE			16.5	SSE	27.7	SSE	
起日		7		3				6		6				7		7		
上旬平均	1.9					W	1.4					W	4.2					SSE
中旬平均	1.3					W)	1.0					WSW	2.7					WNW
下旬平均	1.2					W	1.1					WSW	3.0					WNW
月平均	1.5					W)	1.1					WSW	3.3					WNW
10m/s以上日数		0						0						3				
15m/s以上日数		0						0						1				
20m/s以上日数		0						0						0				
30m/s以上日数		0						0						0				

地域気象観測風向・風速月報

徳島県 2020年9月

単位:m/s 2/3頁

観測所名	京上						蒲生田						木頭					
	平均	最大	最大風向	最大瞬間	最大瞬間風向	最多	平均	最大	最大風向	最大瞬間	最大瞬間風向	最多	平均	最大	最大風向	最大瞬間	最大瞬間風向	最多
1	0.3	2.0	WNW	6.0	SSW	SE	2.5	5.6	ESE	12.3	E	W	0.5	1.8	SSW	4.7	SSW	NE
2	0.4	1.6	NW	6.3	W	NW	6.4	12.0	ESE	19.6	ESE	ESE	0.5	2.7	NNW	6.3	N	ESE
3	1.1	2.8	WNW	9.9	W	NW	5.6	9.8	WSW	21.1	ESE	WSW	1.1	3.3	N	12.2	NNW	WNW
4	0.1	1.1	E	2.8	ENE	ESE	2.1	5.7	ESE	8.9	E	WSW	0.4	2.6	WNW	7.3	WNW	NE
5	0.2	1.0	ESE	3.1	SSW	SE	1.6	3.5	WSW	6.5	SW	WNW	0.5	1.6	SSW	4.5	SSE	NNE
6	0.5	2.0	WNW	10.7	WSW	W	5.1	16.8	ESE	25.1	ESE	ESE	1.0	4.6	NNW	15.4	WNW	N
7	1.7	3.6	NW	13.3	W	NW	9.5	13.7	ESE	29.4	ESE	WSW	1.9	4.6	NNW	16.1	NW	N
8	0.4	1.6	NW	5.3	WSW	NW	6.2	9.3	WSW	16.3	WSW	SW	1.1	4.0	N	8.6	N	N
9	0.1	0.9	WNW	2.4	WSW	NW	1.6	6.2	E	8.1	E	WSW	0.4	2.2	N	3.8	NNE	E
10	0.1	0.8	NW	2.0	WSW	NW	1.5	4.0	SW	6.8	WSW	WSW	0.3	1.7	S	4.1	SSW	NE
11	0.1	1.4	E	2.9	ENE	NW	2.1	7.3	ESE	15.3	E	W	0.3	1.1	NE	2.8	N	NW
12	0.3	1.8	WNW	5.1	NNW	NW	2.7	7.3	WSW	10.6	WSW	WSW	0.5	2.4	N	5.5	NNE	N
13	0.3	1.5	WSW	4.9	S	W	1.9	4.9	WNW	10.5	NW	WNW	0.3	1.6	S	4.2	SSW	SE
14	0.3	1.4	SW	3.8	SSE	SW	2.1	3.4	N	10.3	N	NNW	0.5	1.6	NNE	3.4	SE	E
15	0.2	1.1	S	4.1	S	WSW	1.5	3.3	NE	7.5	NW	W	0.5	2.4	SSW	5.7	SW	ENE
16	0.1	0.7	NW	2.7	NNW	-	2.2	5.9	SW	10.6	SSW	W	0.2	1.0	SSW	2.2	WSW	NE
17	0.1	1.6	WNW	4.1	WNW	SW	5.3	9.6	SW	16.0	WSW	SW	0.2	1.2	WNW	2.5	N	NW
18	0.7	1.7	WSW	7.8	W	NW	5.6	11.1	SW	18.2	SW	SW	0.2	0.8	SSW	2.3	S	ENE
19	0.5	1.5	WSW	4.9	SW	NW	2.4	4.3	NE	11.2	NE	NNW	0.4	1.6	SE	5.6	SSW	ENE
20	0.1	0.8	W	3.3	SSW	SE	1.4	3.0	W	6.2	NNW	W	0.4	1.4	N	4.4	W	NNE
21	0.3	1.5	SSE	5.0	S	S	2.0	3.6	NE	9.5	NE	NNW	0.7	2.7	SSW	6.5	S	NNE
22	0.4	1.9	NNE	6.5	E	SSE	2.4	8.6	ENE	11.3	ENE	NE	0.4	1.8	SSW	5.1	SSW	N
23	0.4	2.0	ENE	5.7	WSW	NNE	2.2	3.6	WNW	10.4	W	WNW	0.5	2.2	S	5.8	SSW	ENE
24	0.1	0.7	E	1.8	W	ESE	1.8	3.9	NE	8.3	WSW	NE	0.2	1.0	NNE	2.2	SSW	NNE
25	0.1	0.6	WNW	2.2	N	NW	2.8	8.7	NE	13.2	NE	SE	0.3	1.6	NNW	3.1	WNW	ENE
26	0.1	0.8	WSW	2.9	SSW	NW	2.0	3.9	W	10.5	NW	SW	0.3	0.9	NE	1.8	NE	ENE
27	0.2	1.1	ESE	3.5	SE	NW	3.0	5.0	ENE	13.7	ENE	S	0.7	2.6	SSW	8.3	SSW	N
28	0.5	2.3	ENE	7.1	E	NW	2.5	4.2	NNW	12.9	NNW	NNW	0.9	3.4	SSW	8.2	S	SSW
29	0.1	0.6	WNW	1.9	SSW	SE	1.6	3.8	W	8.3	WSW	W	0.3	1.3	WNW	2.8	N	WNW
30	0.1	0.8	NE	2.1	ENE	W	1.6	3.6	WSW	7.0	W	W	0.3	1.1	NNE	2.2	SE	NNE
31																		
月最大		3.6	NW	13.3	W			16.8	ESE	29.4	ESE			4.6	NNW	16.1	NW	
起日		7		7				6		7				7		7		
上旬平均	0.5					NW	4.2					WSW	0.8					N
中旬平均	0.3					NW	2.7					W	0.4					NNE
下旬平均	0.2					NW	2.2					W	0.5					N
月平均	0.3					NW	3.0					WSW	0.5					N
10m/s以上日数		0						4						0				
15m/s以上日数		0						1						0				
20m/s以上日数		0						0						0				
30m/s以上日数		0						0						0				

地域気象観測風向・風速月報

徳島県 2020年9月

単位:m/s 3/3頁

観測所名	日和佐						海陽					
	日付	平均	最大	最大風向	最大瞬間	最大瞬間風向	最多	平均	最大	最大風向	最大瞬間	最大瞬間風向
1	3.1	9.7	ESE	12.3	ESE	SE	1.6	4.6	ESE	7.2	SE	SSE
2	5.5	13.5	ESE	18.4	SE	ESE	2.5	7.1	SSE	17.0	SSE	SSE
3	3.8	8.3	SE	17.0	W	WSW	3.7	8.5	SSW	15.8	SSW	SSW
4	2.0	4.0	SE	6.0	ESE	W	0.6	2.6	SE	4.4	SE	SE
5	2.6	5.5	ESE	7.7	W	W	1.2	4.0	SE	6.1	SE	SE
6	5.8	17.2	ESE	25.9	ESE	ESE	2.7	9.4	SE	18.5	SE	SE
7	7.3	15.1	ESE	22.2	ESE	WSW	6.1	11.0	S	22.0	SSE	SSW
8	3.0	6.3	WSW	15.3	WNW	W	2.0	6.5	S	10.0	S	S
9	2.0	4.1	W	6.1	NNW	WNW	0.7	2.3	NNE	3.8	NNE	N
10	1.8	3.4	WNW	5.5	N	WNW	0.7	3.0	SE	4.8	ESE	NW
11	2.4	4.4	N	8.9	SSE	W	1.0	3.5	SSE	5.8	SE	WNW
12	2.1	4.2	WSW	9.8	W	WSW	1.6	4.9	SSW	8.6	SSW	S
13	1.9	3.6	NW	7.2	NW	NW	1.0	3.9	SE	5.9	SE	NW
14	2.5	5.6	NNW	8.2	NNW	NW	1.0	2.9	SSE	5.2	SSE	SSE
15	2.1	4.7	ESE	7.4	E	W	1.2	4.1	SE	6.0	SE	SE
16	1.6	3.6	W	5.3	SSW	W	0.7	3.0	SSW	5.1	S	SW
17	2.2	4.5	W	9.3	W	W	1.0	3.9	SSW	7.4	S	SSW
18	3.3	8.8	WSW	14.2	WSW	W	1.8	4.3	SW	10.1	WSW	SW
19	2.2	5.1	NW	8.3	NW	WNW	0.7	3.0	SE	5.3	SSE	WNW
20	2.1	4.5	NNW	6.8	WNW	NNW	0.8	2.6	N	4.6	N	NW
21	2.7	6.3	WNW	12.1	NW	WNW	1.4	4.4	ENE	8.2	ENE	ENE
22	2.7	6.1	NW	11.6	W	WNW	0.9	2.8	E	6.3	E	NW
23	2.7	7.3	WNW	14.7	NW	W	1.1	3.4	NNW	7.9	NNW	NNW
24	2.8	5.8	NW	10.7	WNW	WNW	1.1	3.8	SE	5.7	SE	NNW
25	2.8	7.7	NW	15.9	WNW	W	0.9	2.8	NNW	5.7	NNW	NNW
26	1.8	4.5	NNW	6.9	W	WNW	0.6	2.3	SE	3.9	WNW	ESE
27	2.6	5.7	WNW	15.4	WNW	WSW	1.7	4.4	NNW	10.8	NNW	N
28	3.0	5.9	NW	13.0	NNW	WNW	1.4	3.3	N	10.2	NNW	NNW
29	2.9	5.1	NW	11.6	WNW	WNW	0.6	2.0	WNW	4.4	ESE	NW
30	2.3	4.6	NNW	6.9	NNW	NNW	0.7	2.3	SE	3.9	SW	WNW
31												
月最大		17.2	ESE	25.9	ESE			11.0	S	22.0	SSE	
起日		6		6				7		7		
上旬平均	3.7					W	2.2					SSE
中旬平均	2.2					W	1.1					NW
下旬平均	2.6					WNW	1.0					NNW
月平均	2.9					W	1.4					NW
10m/s以上日数		3						1				
15m/s以上日数		2						0				
20m/s以上日数		0						0				
30m/s以上日数		0						0				

徳島地方気象台発表の特別警報・警報・注意報

2020年9月

：発表 ：特別警報から警報 ：特別警報から注意報 ：警報から注意報 ：継続 解：解除

発表時刻	警報・注意報	徳島市	鳴門市	小松島市	松茂町	北島町	藍住町	板野町	吉野川市	阿波市	美馬市脇・美馬・穴吹	石井町	上板町	つるぎ町半田・貞光	美馬市木屋平	佐那河内村	神山町	つるぎ町一宇	三好市	東みよし町	阿南市	勝浦町	上勝町	那賀町	牟岐町	美波町	海陽町
9月1日04時08分	雷注意報																										
9月2日04時10分	雷注意報																										
	強風注意報																										
9月2日09時54分	雷注意報																										
	強風注意報																										
9月2日13時35分	雷注意報																										
	強風注意報																										
9月2日17時04分	雷注意報																										
	強風注意報																										
9月2日22時40分	大雨注意報	解	解																		解						
	雷注意報																										
9月3日02時56分	大雨注意報																										
	雷注意報																										
9月3日06時17分	大雨注意報			解																							
	雷注意報																										
9月3日10時24分	大雨注意報																				解				解		
	雷注意報																										
9月3日16時25分	大雨注意報	解	解	解	解	解	解	解																			
	雷注意報	解	解	解	解																						
9月4日04時37分	大雨注意報																										
	雷注意報																										
9月5日04時48分	大雨注意報																										
	雷注意報																										
9月5日16時29分	大雨注意報																										
	雷注意報																										
9月5日17時03分	大雨注意報																										
	雷注意報																										

徳島地方気象台発表の特別警報・警報・注意報

2020年9月

：発表 ：特別警報から警報 ：特別警報から注意報 ：警報から注意報 ：継続 解：解除

発表時刻	警報・注意報	徳島市	鳴門市	小松島市	松茂町	北島町	藍住町	板野町	吉野川市	阿波市	美馬市脇・美馬・穴吹	石井町	上板町	つるぎ町半田・貞光	美馬市木屋平	佐那河内村	神山町	つるぎ町一宇	三好市	東みよし町	阿南市	勝浦町	上勝町	那賀町	牟岐町	美波町	海陽町	
9月5日20時22分	大雨注意報																			解	解							
	雷注意報																											
	波浪注意報																											
	洪水注意報																				解	解						
9月6日04時25分	雷注意報																											
	強風注意報																											
	波浪注意報																											
9月6日11時12分	雷注意報																											
	強風注意報																											
	波浪注意報																											
	高潮注意報																											
9月6日14時20分	波浪警報																											
	大雨注意報																											
	雷注意報																											
	強風注意報																											
	波浪注意報																											
	高潮注意報																											
9月6日15時50分	波浪警報																											
	大雨注意報																											
	雷注意報																											
	強風注意報																											
	高潮注意報																											
9月6日22時21分	大雨警報																											
	波浪警報																											
	大雨注意報																											
	雷注意報																											
	強風注意報																											
	洪水注意報																											
	高潮注意報																											
9月6日23時22分	大雨警報																											
	洪水警報																											
	波浪警報																											
	大雨注意報																											
	雷注意報																											
	強風注意報																											
	洪水注意報																											
9月6日23時44分	高潮注意報																											
	大雨警報																											
	洪水警報																											
	波浪警報																											
	大雨注意報																											

徳島地方気象台発表の特別警報・警報・注意報

2020年9月

：発表 ：特別警報から警報 ：特別警報から注意報 ：警報から注意報 ：継続 解：解除

発表時刻	警報・注意報	徳島市	鳴門市	小松島市	松茂町	北島町	藍住町	板野町	吉野川市	阿波市	美馬市脇・美馬・穴吹	石井町	上板町	つるぎ町半田・貞光	美馬市木屋平	佐那河内村	神山町	つるぎ町一字	三好市	東みよし町	阿南市	勝浦町	上勝町	那賀町	牟岐町	美波町	海陽町					
9月7日00時58分	大雨警報																															
	洪水警報																															
	波浪警報																															
	大雨注意報																															
	雷注意報																															
	強風注意報																															
	洪水注意報																															
	高潮注意報																															
9月7日01時32分	大雨警報																															
	洪水警報																															
	波浪警報																															
	大雨注意報																															
	雷注意報																															
	強風注意報																															
	洪水注意報																															
	高潮注意報																															
9月7日02時42分	大雨警報																															
	洪水警報																															
	波浪警報																															
	大雨注意報																															
	雷注意報																															
	強風注意報																															
	洪水注意報																															
	高潮注意報																															
9月7日05時12分	大雨警報																															
	洪水警報																															
	波浪警報																															
	大雨注意報																															
	雷注意報																															
	強風注意報																															
	洪水注意報		解	解	解		解	解																								
	高潮注意報																															
9月7日06時58分	大雨警報																															
	洪水警報																															
	波浪警報																															
	大雨注意報																															
	雷注意報																															
	強風注意報																															
	洪水注意報																															
	高潮注意報																															

徳島地方気象台発表の特別警報・警報・注意報

2020年9月

：発表 ：特別警報から警報 ：特別警報から注意報 ：警報から注意報 ：継続 解：解除

発表時刻	警報・注意報	徳島市	鳴門市	小松島市	松茂町	北島町	藍住町	板野町	吉野川市	阿波市	美馬市脇・美馬・穴吹	石井町	上板町	つるぎ町半田・貞光	美馬市木屋平	佐那河内村	神山町	つるぎ町一宇	三好市	東みよし町	阿南市	勝浦町	上勝町	那賀町	牟岐町	美波町	海陽町	
9月7日10時29分	大雨警報																											
	波浪警報																											
	大雨注意報																											
	雷注意報																											
	強風注意報																											
	洪水注意報																											
	高潮注意報	解	解	解	解	解																解				解	解	解
9月7日12時52分	大雨警報																											
	波浪警報																											
	大雨注意報	解	解	解	解	解	解	解	解	解	解	解	解								解				解	解		
	雷注意報																											
	強風注意報																											
	洪水注意報								解															解				
	高潮注意報																											
9月7日14時43分	大雨警報																											
	波浪警報																											
	大雨注意報																											
	雷注意報																											
	強風注意報																											
	洪水注意報													解				解	解						解			解
	高潮注意報																											
9月7日16時08分	大雨警報																											
	大雨注意報																											
	雷注意報	解	解	解	解	解	解	解	解	解	解	解	解	解	解	解	解	解	解	解	解	解	解	解	解	解	解	
	強風注意報																											
	波浪注意報																											
9月7日20時04分	大雨警報																											
	大雨注意報								解																			
	強風注意報								解	解	解	解	解	解	解	解	解	解	解	解	解	解	解	解	解	解	解	
	波浪注意報																											
9月7日22時57分	大雨警報																											
	大雨注意報									解		解		解	解													解
	強風注意報	解	解	解	解	解	解	解														解				解	解	解
9月8日04時18分	大雨警報																											
	大雨注意報																											
9月8日07時50分	波浪注意報	解	解	解	解																解				解	解	解	
9月8日12時40分	大雨注意報																				解							
9月9日04時29分	雷注意報																											
9月10日03時10分	雷注意報																											
9月10日17時57分	大雨注意報																											
	雷注意報																											
9月10日20時02分	大雨注意報									解				解														
	雷注意報																											
9月11日11時49分	大雨注意報																											
	雷注意報																											

徳島地方気象台発表の特別警報・警報・注意報

2020年9月

：発表 ：特別警報から警報 ：特別警報から注意報 ：警報から注意報 ：継続 解：解除

発表時刻	警報・注意報	徳島市	鳴門市	小松島市	松茂町	北島町	藍住町	板野町	吉野川市	阿波市	美馬市脇・美馬・穴吹	石井町	上板町	つるぎ町半田・貞光	美馬市木屋平	佐那河内村	神山町	つるぎ町一字	三好市	東みよし町	阿南市	勝浦町	上勝町	那賀町	牟岐町	美波町	海陽町	
9月11日12時49分	大雨警報																											
	洪水警報																											
	大雨注意報																											
	雷注意報																											
9月11日13時28分	洪水注意報																											
	大雨警報																											
	洪水警報																											
	大雨注意報																											
9月11日15時50分	雷注意報																											
	洪水注意報																											解
	大雨注意報																											解
	雷注意報																											
9月11日19時12分	洪水注意報																					解						
	大雨注意報																											
	雷注意報																											
9月12日04時08分	洪水注意報																											
	大雨注意報																											
9月12日15時55分	雷注意報																					解						
	大雨注意報																											
9月12日23時51分	雷注意報																											
	洪水注意報																											
	大雨注意報																											
9月13日00時57分	雷注意報																											
	洪水注意報																											
	大雨注意報																											
9月13日04時10分	雷注意報																											解
	洪水注意報																						解					
	大雨注意報																											解
9月13日10時09分	雷注意報																					解						解
	大雨注意報																											
9月13日16時07分	雷注意報	解	解	解	解	解	解	解	解	解	解	解	解	解	解	解	解	解	解	解	解	解	解	解	解	解	解	
9月17日04時06分	雷注意報																											
9月17日16時12分	雷注意報																											
	強風注意報																											
9月18日03時40分	雷注意報																											
	強風注意報																											
9月18日15時53分	雷注意報																											
	強風注意報																					解					解	解
9月18日21時19分	雷注意報	解	解	解	解	解	解	解	解	解	解	解	解	解	解	解	解	解	解	解	解	解	解	解	解	解	解	
9月22日16時26分	強風注意報																											
	波浪注意報																											
9月23日04時22分	強風注意報																											
	波浪注意報																											

徳島地方気象台発表の特別警報・警報・注意報

2020年9月

：発表 ：特別警報から警報 ：特別警報から注意報 ：警報から注意報 ：継続 解：解除

発表時刻	警報・注意報	徳島市	鳴門市	小松島市	松茂町	北島町	藍住町	板野町	吉野川市	阿波市	美馬市脇・美馬・穴吹	石井町	上板町	つるぎ町半田・貞光	美馬市木屋平	佐那河内村	神山町	つるぎ町一字	三好市	東みよし町	阿南市	勝浦町	上勝町	那賀町	牟岐町	美波町	海陽町	
9月23日16時10分	強風注意報																				解				解	解	解	
	波浪注意報																											
9月24日04時16分	波浪注意報																					解				解	解	解
	雷注意報																											
9月24日16時21分	強風注意報																											
	雷注意報																											
9月25日03時48分	雷注意報																											
	強風注意報																											
9月25日05時48分	波浪注意報																											
	大雨注意報																											
9月25日06時32分	雷注意報																											
	強風注意報																											
9月25日07時32分	波浪注意報																											
	洪水注意報																											
9月25日10時16分	大雨注意報	解	解	解	解				解													解					解	解
	雷注意報	解	解	解	解	解	解	解	解	解	解	解	解	解	解	解	解	解	解	解	解	解	解	解	解	解	解	解
9月25日16時10分	強風注意報																											
	波浪注意報																											
9月27日14時55分	洪水注意報													解						解	解	解			解	解	解	
	大雨注意報									解	解			解						解	解							
9月28日10時07分	強風注意報	解	解	解	解	解	解															解				解	解	解
	波浪注意報																											
9月29日20時15分	雷注意報																											
9月30日04時16分	雷注意報																											

土砂災害警戒情報発表状況

2020年9月 徳島県 徳島地方気象台 共同発表

月 日	発表時間	情報番号	警戒対象地域
9月6日	23時30分	第1号	神山町*
9月7日	03時05分	第2号	佐那河内村* 神山町
	07時35分	第3号	三好市東祖谷* 三好市西祖谷山村* 佐那河内村 神山町
	07時45分	第4号	吉野川市美郷* 美馬市木屋平* 三好市東祖谷 三好市西祖谷山村 佐那河内村 神山町
	08時10分	第5号	吉野川市美郷 美馬市木屋平 三好市山城町* 三好市東祖谷 三好市西祖谷山村 佐那河内村 神山町
	11時00分	第6号	三好市山城町 三好市東祖谷 三好市西祖谷山村
	15時30分	第7号	(全解除)

*印は、新たに警戒対象となった市町村を示します。

指定河川洪水予報発表状況

2020年9月 徳島地方気象台

9月は指定河川洪水予報の発表はありませんでした。

指定河川洪水予報の発表対象河川は、吉野川、那賀川、勝浦川です。
 吉野川は徳島河川国道事務所と徳島地方気象台、
 那賀川是那賀川河川事務所と徳島地方気象台、
 勝浦川水系勝浦川は徳島県と徳島地方気象台による共同発表です。

記録的短時間大雨情報発表状況

2020年9月 徳島地方気象台

9月は記録的短時間大雨情報の発表はありませんでした。

竜巻注意情報発表状況

2020年9月 徳島地方気象台

月 日	発表時間	情報番号	対象地域
9月6日	21時00分	第1号	北部
	22時15分	第2号	北部、南部
	23時09分	第3号	北部、南部
9月7日	00時05分	第4号	北部、南部
	01時19分	第5号	北部、南部
	02時17分	第6号	北部、南部
	03時15分	第7号	南部
	03時39分	第8号	北部、南部
	04時34分	第9号	北部、南部
	05時31分	第10号	北部、南部

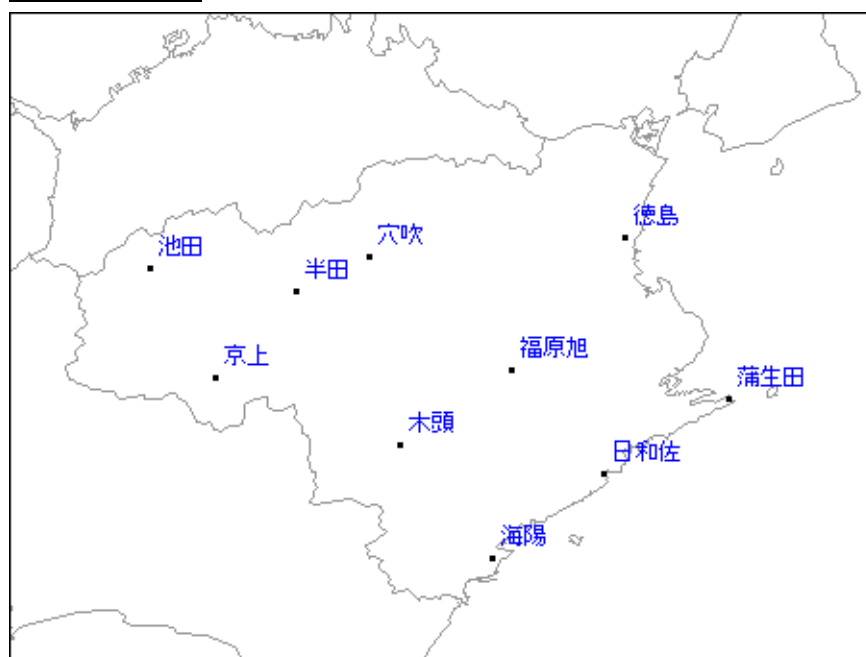
観測所一覧表

観測所一覧表

2020年10月1日現在

観測所番号	観測所名	観測種目							所在地	緯度 度分	経度 度分	観測所の高さ m	風向 風速計地上高さ m
		気温	湿度	風	降水量	日照時間	積雪	気圧					
71066	池田								三好市池田町シンヤマ	34 01.4	133 47.7	214	10.0
71087	穴吹								美馬市穴吹町口山字初草	34 02.4	134 09.4	160	9.4
71106	徳島								徳島市大和町 徳島地方気象台	34 04.0	134 34.4	2	17.8
71136	半田								美馬郡つるぎ町半田 字下尾尻	33 59.4	134 02.2	228	
71191	京上								三好市東祖谷京上	33 52.0	133 54.2	560	6.5
71211	福原旭								勝浦郡上勝町大字旭字蔭	33 52.7	134 23.3	290	
71231	蒲生田								阿南市椿町蒲生田	33 50.2	134 44.5	10	10.0
71251	木頭								那賀郡那賀町木頭和無田 ヨシノ	33 46.3	134 11.9	363	10.0
71266	日和佐								海部郡美波町日和佐浦	33 43.9	134 32.3	3	15.4
71291	海陽								海部郡海陽町四方原 字杉谷	33 36.7	134 21.3	5	10.0

観測所配置図



観測所配置図は、徳島地方気象台ホームページの「気象台の業務案内」にも掲載しています。
<https://www.jma-net.go.jp/tokushima/gyoumugaiyou/haichizu/haichizu.htm>

資料の解説

徳島地方気象台の気象月表

要素 (細分)	単位	統計方法	(要素)		
気圧	平均 (現地)	0.1 hPa	毎正時の観測値 (24回) の平均	平均気圧	
	平均 (海面)	0.1 hPa	平均気圧を海面上 (0 m) に校正した値	海面気圧	
気温	平均	0.1 °C	毎正時の観測値 (24回) の平均	平均気温	
	最高	0.1 °C	任意時刻の最高値	最高気温	
	最低	0.1 °C	任意時刻の最低値	最低気温	
蒸気圧	平均	0.1 hPa	毎正時の観測値 (24回) の平均	平均蒸気圧	
相対湿度	平均	1 %	毎正時の観測値 (24回) の平均	平均相対湿度	
	最小	1 %	任意時刻の最小値	最小相対湿度	
日照時間	日	0.1 h	毎正時の観測値の合計	日照時間	
降水量	日	0.5 mm	毎正時の降水量 (24回) の合計	降水量	
	最大1時間	0.5 mm	任意時刻の1時間降水量の最大値	最大1時間降水量	
	最大10分間	0.5 mm	任意時刻の10分間降水量の最大値	最大10分間降水量	
最深積雪	最大	1 cm	毎正時 (24回) の最大値	最深積雪	
降雪深さ	合計	1 cm	毎正時 (24回) の積雪差 (正の値のみ) の合計	降雪深さ合計	
(風向) 風速	平均	風速	0.1 m/s	毎10分の観測値 (144回) の平均	平均風速
		風速	0.1 m/s	任意の10分間平均風速の最大値	最大風速
	最大	風向	16方位	最大風速の風向	最大風速の風向
		風速	0.1 m/s	任意の瞬間風速の最大値	最大瞬間風速
	最大瞬間	風向	16方位	最大瞬間風速の風向	最大瞬間風速の風向
		風速	0.1 m/s	任意の瞬間風速の最大値	最大瞬間風速
天気概況	昼 (06時~18時)、夜 (18時~翌日06時)				
大気現象	 雨  雪  みぞれ  霧  もや  煙霧  雷電				

地域気象観測月報

要素 (細分)	単位	統計方法	(要素)		
気温	平均	0.1 °C	毎正時の観測値 (24回) の平均	平均気温	
	最高	0.1 °C	任意時刻の最高値	最高気温	
	最低	0.1 °C	任意時刻の最低値	最低気温	
降水量	日	0.5 mm	毎正時の降水量 (24回) の合計	降水量	
	最大1時間	0.5 mm	任意時刻の1時間降水量の最大値	最大1時間降水量	
	最大10分間	0.5 mm	任意時刻の10分間降水量の最大値	最大10分間降水量	
日照時間	日	0.1 h	毎正時の観測値の合計	日照時間	
(風向) 風速	平均	風速	0.1 m/s	毎10分の観測値 (144回) の平均	平均風速
		風速	0.1 m/s	任意の10分間平均風速の最大値	最大風速
	最大	風向	16方位	最大風速の風向	最大風速の風向
		風速	0.1 m/s	任意の瞬間風速の最大値	最大瞬間風速
	最大瞬間	風向	16方位	最大瞬間風速の風向	最大瞬間風速の風向
		風速	0.1 m/s	任意の瞬間風速の最大値	最大瞬間風速
最多	風向	16方位	毎正時 (24回) で最も多く現れた風向	最多風向	

「平年」の値、平年値の統計期間：1981~2010年（穴吹は2001~2010年）を使用します。

) : 準正常値 (対象となる資料の一部が欠けているが、許容する資料数を満たす値)

] : 資料不足値 (対象となる資料が許容する資料数を満たさない値)

× : 欠測又は資料なし (測器の故障などで値が得られなかった場合)

// : 平年値なし (統計期間が短く平年値が算出できない場合)

「利用上の注意」 本資料に含まれるデータ等を利用した場合は、「徳島地方気象台提供」と明記願います。

「徳島県の気象」に関するお問い合わせ先 徳島地方気象台 防災管理官室 電話：088-626-0676