

徳島県の気象

2020年10月
(令和2年)

目次

気象概況	1
平年との比較表(徳島・池田・日和佐)	2
徳島の観測記録順位の更新(第3位まで)	3
地域気象観測所の観測記録順位1位の更新	4
生物季節	5
アメダス気象分布図	6
アメダス気象経過図	7~8
気象月表(徳島地方気象台)	9
地域気象観測気温月報	10~11
地域気象観測降水量月報	12
地域気象観測日照時間月報	13
地域気象観測風向・風速月報	14~16
徳島地方気象台発表の特別警報・警報・注意報	17~20
土砂災害警戒情報発表状況	21
指定河川洪水予報発表状況	21
記録的短時間大雨情報発表状況	21
竜巻注意情報発表状況	21
観測所一覧表	22
資料の解説	23

掲載資料は後日修正する場合があります

徳島地方気象台

〒770-0864 徳島市大和町2丁目3-36

2020年10月の気象概況

この月は、高気圧に覆われ晴れる日が多かったが、気圧の谷や湿った空気、台風の影響で曇りや雨の降る日もあった。

上旬・・気圧の谷や湿った空気、台風の影響で曇りや雨の降る日が多かったが、高気圧に覆われ晴れる日もあった。9日は、台風からの湿った空気の影響で県内の所々で大雨となった。

中旬・・高気圧に覆われて晴れる日が多かったが、気圧の谷や湿った空気の影響で曇りや雨の降る日もあった。

下旬・・高気圧に覆われ晴れる日が多かったが、気圧の谷や湿った空気などの影響で曇りや雨の降る日もあった。22日、23日は、気圧の谷や湿った空気の影響で、県内の所々で大雨となった。

日付	気象概況	徳島の天気概況	
		昼（06-18時）	夜（18-翌日06時）
1日	湿った空気の影響、次第に高気圧に覆われる	晴一時曇	晴
2日	高気圧に覆われる	晴	晴後一時曇
3日	気圧の谷や湿った空気の影響	曇時々晴	曇一時晴後一時雨
4日	気圧の谷や湿った空気の影響	曇	曇後時々雨
5日	前線や湿った空気の影響、次第に高気圧に覆われる	曇一時雨後晴	晴後一時曇
6日	高気圧に覆われる	晴一時曇	晴
7日	高気圧に覆われる、次第に気圧の谷や湿った空気の影響	晴後曇時々雨	雨一時曇
8日	気圧の谷や湿った空気の影響	大雨	大雨
9日	台風第14号からの湿った空気の影響	大雨	大雨
10日	台風第14号からの湿った空気の影響	雨時々曇	曇時々雨
11日	気圧の谷や湿った空気の影響、次第に高気圧に覆われる	晴一時曇	晴後一時曇
12日	高気圧に覆われる、次第に気圧の谷や湿った空気の影響	晴時々曇	晴後雨時々曇
13日	気圧の谷や湿った空気の影響、次第に高気圧に覆われる	晴一時曇	晴
14日	高気圧に覆われる	晴	晴後一時曇
15日	高気圧に覆われる、次第に寒気や湿った空気の影響	晴時々曇	晴後時々曇
16日	気圧の谷や湿った空気の影響	曇時々晴一時雨	雨
17日	気圧の谷や湿った空気の影響	雨	曇一時雨後晴
18日	気圧の谷や湿った空気の影響、次第に高気圧に覆われる	曇後一時晴	曇時々晴
19日	気圧の谷や湿った空気の影響	曇時々雨	曇時々晴
20日	高気圧に覆われる	晴一時曇	晴
21日	高気圧に覆われる、次第に気圧の谷や湿った空気の影響	晴後一時曇	曇
22日	気圧の谷や湿った空気の影響	曇時々雨	大雨
23日	気圧の谷や湿った空気の影響、次第に高気圧に覆われる	雨後晴時々曇	晴一時曇
24日	高気圧に覆われる	晴一時雨	晴
25日	高気圧に覆われる	晴	曇時々晴
26日	高気圧に覆われる	晴一時曇	晴後一時曇
27日	高気圧に覆われる	晴	晴
28日	高気圧に覆われる	曇一時晴	晴時々曇
29日	高気圧に覆われる	晴	曇時々晴
30日	高気圧に覆われるが、寒気や湿った空気の影響	晴後曇一時雨	晴
31日	高気圧に覆われる	晴	晴後一時曇

平年との比較表(徳島・池田・日和佐)

2020年10月

	要素	平均気温()			日照時間(h)			降水量(mm)		
	官署	本年	平年	階級 区分	本年	平年	階級 区分	本年	平年	階級 区分
上旬	徳島	20.7	20.8	平年並	44.3	50.0	平年並	244.5	70.0	かなり多い
	池田	17.5	17.6	平年並	39.0	43.0	平年並	82.5	45.9	多い
	日和佐	20.6	21.2	低い	50.7	49.5	平年並	214.5	94.8	多い
中旬	徳島	18.8	19.2	平年並	50.9	56.6	平年並	16.0	50.8	平年並
	池田	15.4	15.8	平年並	47.6	52.5	平年並	13.5	43.9	平年並
	日和佐	19.5	19.6	平年並	63.1	57.6	多い	16.0	60.6	少ない
下旬	徳島	16.9	16.9	平年並	78.9	60.0	多い	127.0	25.4	かなり多い
	池田	13.0	13.5	平年並	68.9	51.9	多い	76.5	25.3	かなり多い
	日和佐	17.4	17.4	平年並	74.0	63.5	多い	120.5	43.7	かなり多い
月	徳島	18.7	18.9	平年並	174.1	166.7	平年並	387.5	146.2	かなり多い
	池田	15.2	15.6	平年並	155.5	147.3	平年並	172.5	115.0	多い
	日和佐	19.1	19.3	平年並	187.8	170.7	多い	351.0	199.1	かなり多い

【階級区分】階級区分は、平年との違いの程度を表すもので、30年間(1981年～2010年)の観測値が、「高い(多い)」「平年並」「低い(少ない)」の3つの階級に等しい割合で振り分けられる(各階級が10個ずつになる)ように決めています。また特に、値が観測値の上位または下位10%に相当する場合には、「かなり高い(多い)」「かなり低い(少ない)」と表現します。

徳島の観測記録順位の更新（第3位まで）

2020年10月 徳島地方气象台

10月は観測記録順位の更新はありませんでした。

地域気象観測所の観測記録順位 1 位の更新

徳島県内で統計期間が 10 年以上ある地点を対象にしています。

2020年10月

10月は観測記録順位の更新はありませんでした。

生物季節

2020年10月 徳島地方気象台

動物

種目	現象	本年	平年	平年差	昨年	昨年差
もず	初鳴	10月3日	9月28日	5日遅い	9月29日	4日遅い

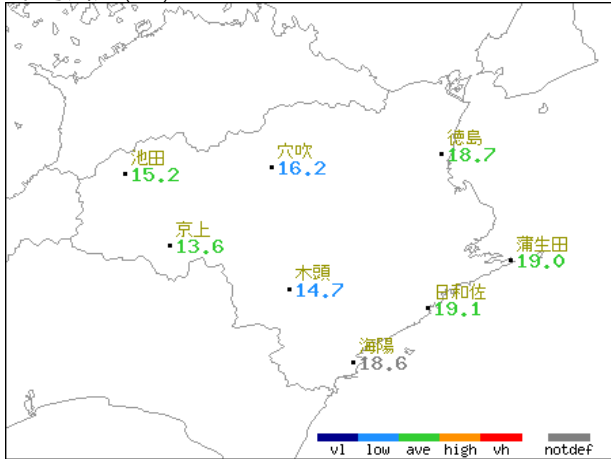
植物

種目	現象	本年	平年	平年差	昨年	昨年差
やまはぎ	開花	10月5日	9月28日	7日遅い	9月25日	10日遅い

アメダス気象分布図(2020年10月)

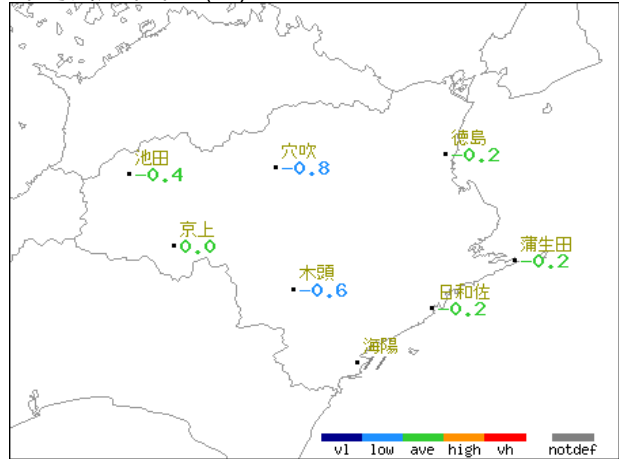
実況値

平均気温()

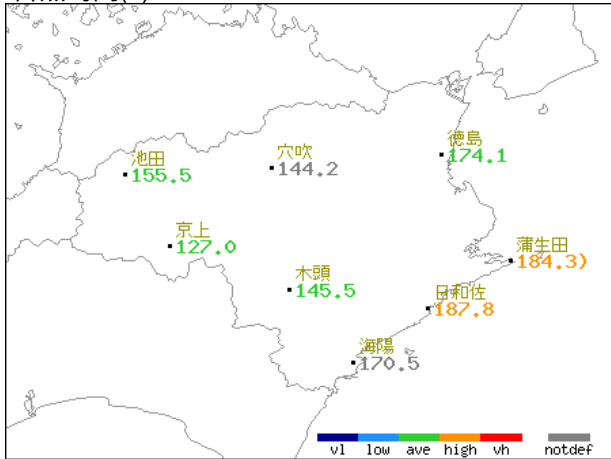


平年差(比)

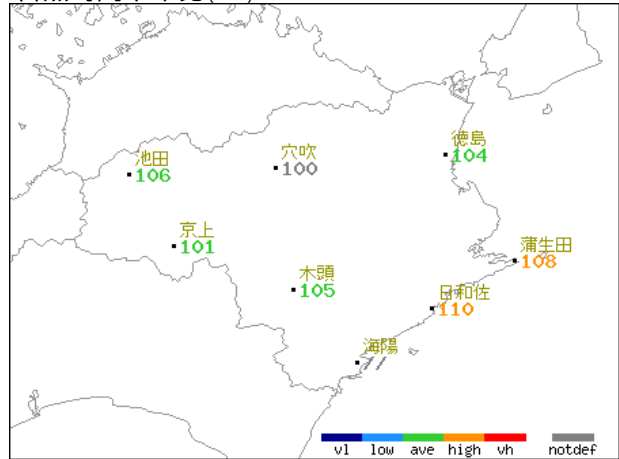
平均気温平年差()



日照時間(h)

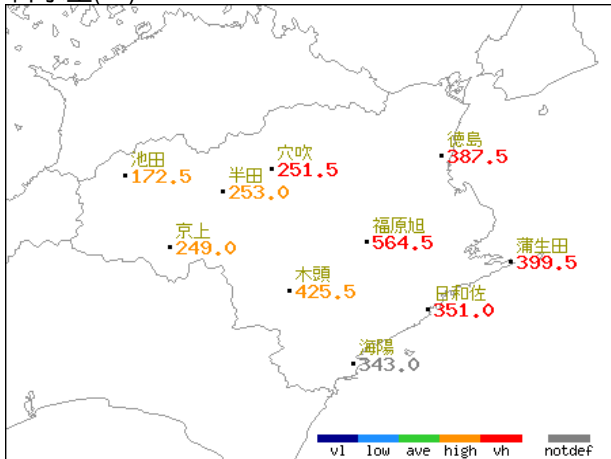


日照時間平年比(%)

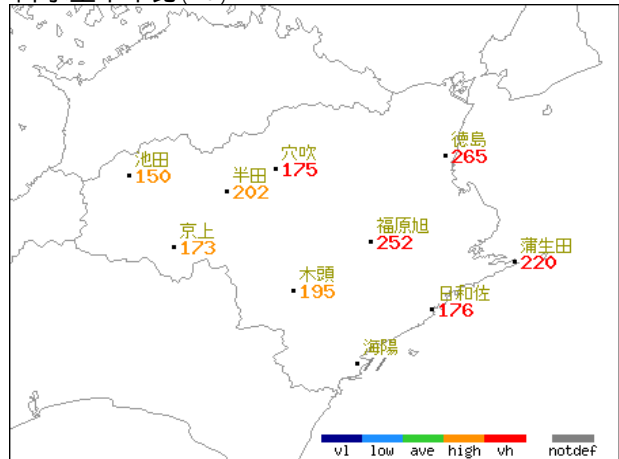


穴吹地域気象観測所の日照時間(h)は、資料年数が基準に満たないため平年値階級区分値が求められず、階級区分(色分け)は表示されません。

降水量(mm)




降水量平年比(%)



図中の記号

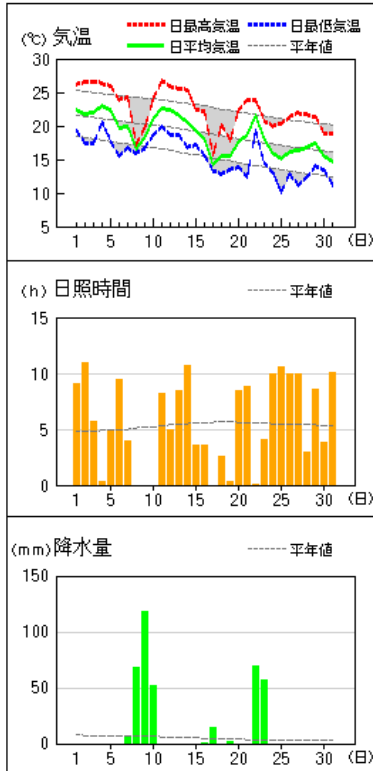
) : 準正常値
X : 欠測
] : 資料不足値
// : 平年値なし

階級区分(平年と比べ)

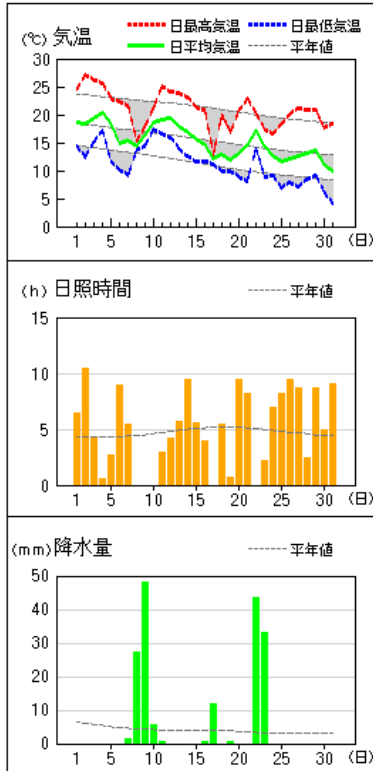


アメダス 気象経過図 (2020年10月1日 - 2020年10月31日)

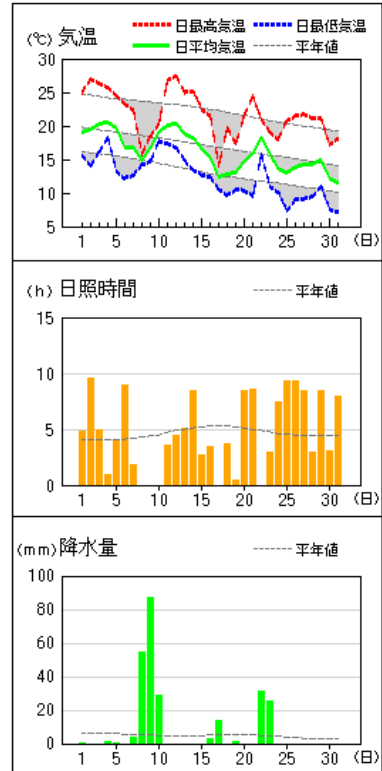
徳島



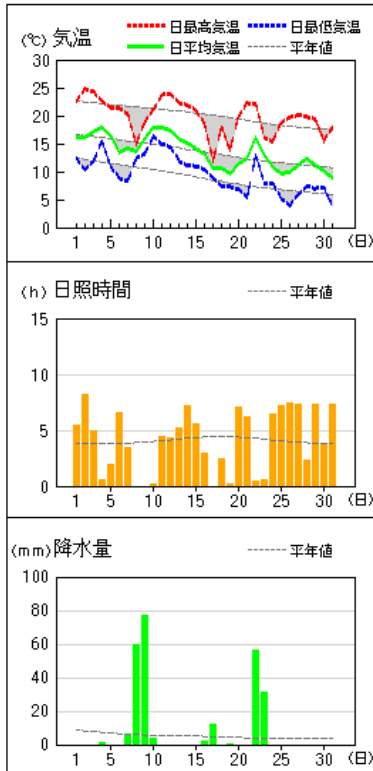
池田



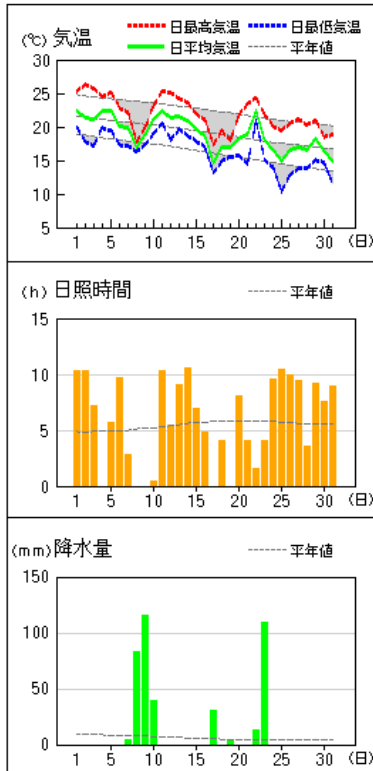
穴吹



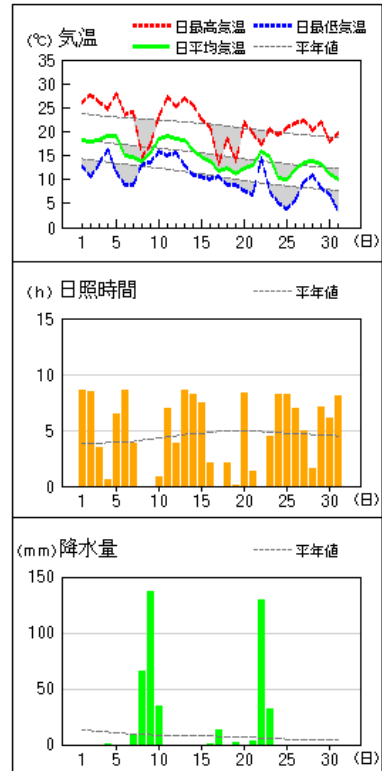
京上



蒲生田

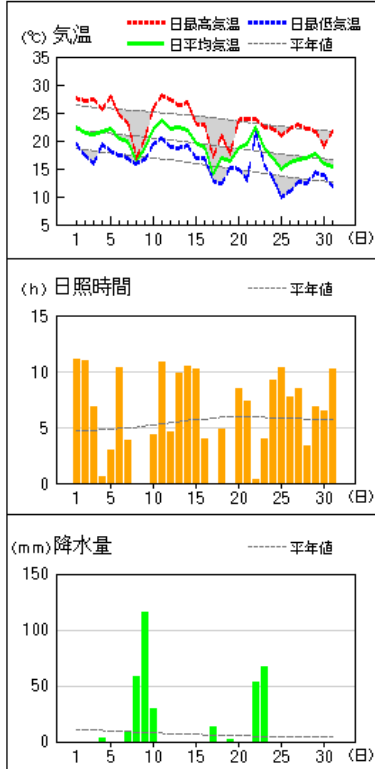


木頭

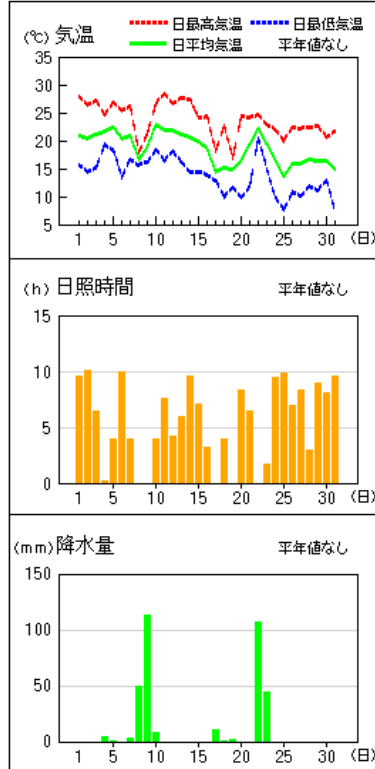


アメダス 気象経過図 (2020年10月1日 - 2020年10月31日)

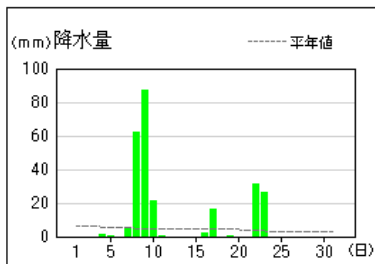
日和佐



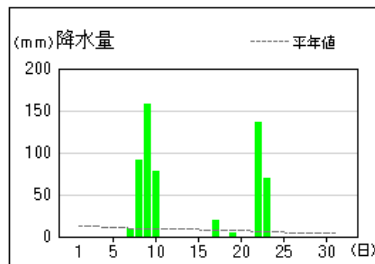
海陽



半田



福原旭



地域気象観測気温月報

徳島県 2020年10月

単位: 1/2頁

観測所名 日付	池田			穴吹			徳島			京上		
	平均	最高	最低	平均	最高	最低	平均	最高	最低	平均	最高	最低
1	18.6	24.6	14.3	19.1	25.0	15.6	22.3	26.2	19.2	16.2	22.7	12.4
2	18.5	27.1	12.5	19.5	27.0	14.0	21.8	26.5	17.3	16.1	24.9	10.3
3	19.5	26.2	15.2	20.4	26.3	16.2	21.9	26.6	17.4	17.1	24.3	12.0
4	20.4	25.7	17.2	20.5	25.8	18.2	23.0	26.4	20.5	18.0	22.6	15.4
5	18.5	22.8	11.6	19.7	24.4	13.2	22.3	25.9	17.7	16.4	21.5	10.8
6	14.9	22.4	10.2	16.7	23.3	12.1	19.7	23.9	15.5	13.3	21.4	8.9
7	15.4	21.6	9.2	16.7	22.3	12.7	19.9	24.3	16.7	14.2	20.3	8.3
8	14.4	15.3	13.7	14.9	15.8	14.2	16.5	17.2	15.9	13.6	14.9	12.5
9	16.4	17.8	14.3	16.8	18.5	14.6	18.3	19.6	16.6	16.0	19.0	13.1
10	18.7	21.2	17.3	19.0	20.4	17.8	21.1	24.0	18.7	17.8	21.1	16.3
11	19.1	25.1	16.6	20.2	26.7	17.3	22.7	26.7	19.8	17.8	23.7	15.0
12	19.3	24.2	16.0	20.3	27.4	16.7	22.3	26.0	18.7	17.4	23.9	14.5
13	17.8	23.8	13.8	18.8	25.0	14.8	21.6	25.5	18.7	16.0	22.3	11.9
14	16.8	23.2	12.6	18.2	25.1	13.5	20.6	25.4	16.8	15.1	22.0	11.2
15	15.7	21.4	11.7	16.6	22.5	12.7	19.2	22.4	17.1	14.1	20.9	11.0
16	14.7	20.8	11.7	15.4	21.5	12.3	18.1	22.1	15.6	13.1	18.6	10.4
17	12.1	13.0	11.2	12.4	14.1	10.6	14.2	15.8	13.3	10.7	11.9	8.9
18	12.8	20.0	9.8	12.9	19.6	9.6	15.6	20.2	12.8	10.6	18.0	7.4
19	12.0	16.8	10.0	13.1	17.3	10.5	15.6	17.8	13.4	9.6	13.8	7.4
20	13.2	20.8	9.0	14.7	21.5	10.4	17.6	22.4	13.9	11.4	19.8	6.8
21	14.7	22.9	8.1	15.9	24.4	9.5	18.6	23.9	12.3	12.4	22.3	5.5
22	17.2	20.2	14.0	18.3	21.0	15.7	21.5	23.8	19.2	16.1	22.1	12.9
23	14.5	17.5	8.9	15.7	19.0	11.0	18.0	20.8	14.4	12.9	16.1	8.0
24	12.7	16.6	9.1	13.7	18.0	10.1	16.0	20.0	13.1	10.9	15.5	7.8
25	11.7	18.4	7.0	13.0	20.7	7.3	15.2	20.4	10.1	9.6	18.7	5.2
26	12.2	20.2	7.9	13.8	21.5	9.0	16.2	21.3	12.8	9.9	19.7	4.0
27	12.6	21.2	7.2	14.3	21.7	9.1	16.4	21.9	11.2	11.2	20.1	5.9
28	13.1	20.9	8.5	14.2	21.2	9.5	16.7	21.7	12.3	12.3	19.9	7.5
29	13.6	20.8	9.2	14.8	21.1	11.0	17.3	21.3	14.0	11.2	19.4	7.0
30	11.1	17.7	6.2	12.2	17.2	7.6	15.5	18.9	13.4	10.1	15.5	7.1
31	10.0	18.3	4.1	11.6	18.1	7.1	14.6	18.9	11.2	9.0	17.8	3.8
月極値		27.1	4.1		27.4	7.1		26.7	10.1		24.9	3.8
起日		2	31		12	31		11	25		2	31
上旬平均	17.5	22.5	13.6	18.3	22.9	14.9	20.7	24.1	17.6	15.9	21.3	12.0
中旬平均	15.4	20.9	12.2	16.3	22.1	12.8	18.8	22.4	16.0	13.6	19.5	10.5
下旬平均	13.0	19.5	8.2	14.3	20.4	9.7	16.9	21.2	13.1	11.4	18.8	6.8
月平均	15.2	20.9	11.2	16.2	21.7	12.4	18.7	22.5	15.5	13.6	19.8	9.7
0 未満日数	0	0	0	0	0	0	0	0	0	0	0	0
25 以上日数	0	4	0	0	8	0	0	9	0	0	0	0
30 以上日数		0			0			0			0	
35 以上日数		0			0			0			0	
積算気温	472			503			580			382		

地域気象観測気温月報

徳島県 2020年10月

単位: 2/2頁

観測所名 日付	蒲生田			木頭			日和佐			海陽		
	平均	最高	最低	平均	最高	最低	平均	最高	最低	平均	最高	最低
1	22.3	25.3	19.8	18.2	26.2	12.7	22.4	27.7	19.3	20.9	27.9	15.7
2	21.4	26.4	17.8	17.8	27.6	10.7	21.5	27.1	17.3	20.4	26.3	14.5
3	21.2	25.7	17.2	18.2	26.2	13.3	21.2	27.5	15.8	21.1	27.1	15.2
4	22.3	24.4	19.9	19.0	24.7	16.3	21.6	25.6	19.4	21.6	24.7	19.3
5	22.5	25.2	19.4	19.2	28.0	11.4	22.1	27.8	18.2	22.4	27.0	18.4
6	20.2	22.8	17.3	15.1	23.6	8.9	20.3	24.7	17.5	20.4	25.5	13.5
7	20.0	22.1	17.2	14.7	24.1	8.9	19.9	23.1	16.8	20.9	26.2	16.6
8	17.0	17.8	16.3	14.0	14.8	13.1	16.5	17.0	15.8	16.6	17.9	15.7
9	18.8	19.9	17.3	15.5	17.5	13.6	18.7	20.3	16.6	18.9	21.2	16.2
10	21.1	23.2	19.0	18.4	23.3	15.9	22.1	26.0	19.3	23.0	26.7	18.5
11	22.4	25.3	20.6	19.0	27.2	15.1	23.7	28.2	20.5	22.0	28.5	16.5
12	21.3	25.1	18.1	18.5	25.3	15.5	22.2	27.4	19.0	22.0	26.6	18.2
13	21.6	24.2	19.7	18.1	26.9	12.9	22.3	26.3	18.6	21.1	27.7	16.1
14	20.9	23.7	18.7	16.2	25.6	11.0	21.8	26.8	19.2	20.7	27.3	14.4
15	19.6	21.9	17.9	14.6	22.5	10.6	19.6	23.1	17.0	19.8	24.1	14.4
16	18.6	21.1	17.0	14.0	21.0	10.2	18.8	22.8	16.8	18.6	24.3	14.0
17	14.7	17.3	13.2	11.7	13.2	10.6	14.2	17.1	12.9	14.3	18.1	12.8
18	17.0	19.4	14.8	12.3	18.6	8.9	17.0	20.8	12.3	15.1	22.6	10.0
19	17.0	18.0	15.5	11.1	13.8	8.9	16.5	17.7	15.1	14.8	17.0	11.7
20	18.2	21.7	15.7	12.4	21.9	7.7	18.6	23.7	15.0	16.4	24.4	9.8
21	18.8	23.5	14.4	13.0	19.7	6.9	19.5	23.9	13.0	19.3	24.1	11.8
22	22.4	24.2	20.9	16.0	17.3	14.4	22.5	23.8	21.4	22.1	24.6	20.5
23	18.0	21.8	15.1	14.6	20.5	7.4	18.7	22.5	15.7	19.3	22.9	14.9
24	16.6	20.2	14.0	10.3	19.3	5.2	17.0	22.2	13.3	16.4	22.0	9.8
25	14.8	19.4	10.4	10.2	20.9	3.8	14.9	21.0	9.9	13.7	20.0	7.6
26	16.6	20.6	12.8	12.2	21.8	5.8	16.2	22.1	10.9	15.9	22.3	10.8
27	17.0	21.2	13.9	13.6	22.3	9.5	16.7	23.0	12.7	15.9	22.2	10.1
28	16.5	20.3	13.8	13.9	20.4	10.8	17.0	22.2	12.4	16.7	22.4	12.0
29	18.3	21.0	15.1	13.2	22.1	8.2	17.6	21.7	14.4	16.3	22.6	11.2
30	16.3	18.5	14.7	11.3	17.9	7.0	16.0	18.9	13.8	16.3	20.7	13.0
31	15.0	18.8	11.5	10.0	19.7	3.3	15.3	21.7	11.8	14.8	21.6	7.3
月極値		26.4	10.4		28.0	3.3		28.2	9.9		28.5	7.3
起日		2	25		5	31		11	25		11	31
上旬平均	20.7	23.3	18.1	17.0	23.6	12.5	20.6	24.7	17.6	20.6	25.1	16.4
中旬平均	19.1	21.8	17.1	14.8	21.6	11.1	19.5	23.4	16.6	18.5	24.1	13.8
下旬平均	17.3	20.9	14.2	12.6	20.2	7.5	17.4	22.1	13.6	17.0	22.3	11.7
月平均	19.0	21.9	16.4	14.7	21.7	10.3	19.1	23.3	15.9	18.6	23.8	13.9
0 未満日数	0	0	0	0	0	0	0	0	0	0	0	0
25 以上日数	0	6	0	0	8	0	0	10	0	0	11	0
30 以上日数		0			0			0			0	
35 以上日数		0			0			0			0	
積算気温	588			456			592			578		

地域気象観測降水量月報

徳島県

2020年10月

単位:mm

観測所名 日付	池田	穴吹	徳島	半田	京上	福原旭	蒲生田	木頭	日和佐	海陽
1	0.0	0.5	0.0	0.0	0.0	0.0	0.0	0.0	0.0	0.0
2	0.0	0.0	0.0	0.0	0.0	0.0	0.0	0.0	0.0	0.0
3	0.0	0.0	0.0	0.0	0.0	0.0	0.0	0.0	0.0	0.0
4	0.0	1.0	0.0	1.5	1.0	0.0	0.0	0.5	3.0	4.0
5	0.0	0.5	0.0	0.5	0.0	0.0	0.0	0.0	0.0	0.5
6	0.0	0.0	0.0	0.0	0.0	0.0	0.0	0.0	0.0	0.0
7	1.5	4.0	6.5	4.5	5.5	10.0	4.5	8.0	8.0	3.0
8	27.5	55.0	68.0	62.0	59.5	90.5	83.0	65.5	58.5	50.0
9	48.0	87.0	118.0	87.0	77.5	157.5	115.5	136.5	115.5	113.5
10	5.5	29.0	52.0	21.5	4.0	78.0	39.0	34.0	29.5	8.0
11	0.5	0.0	0.0	0.5	0.0	0.0	0.0	0.0	0.0	0.0
12	0.0	0.0	0.0	0.0	0.0	0.0	0.0	0.0	0.0	0.0
13	0.0	0.0	0.0	0.0	0.0	0.0	0.0	0.0	0.0	0.0
14	0.0	0.0	0.0	0.0	0.0	0.0	0.0	0.0	0.0	0.0
15	0.0	0.0	0.0	0.0	0.0	0.0	0.0	0.0	0.0	0.0
16	0.5	3.0	0.5	2.0	2.0	0.0	0.0	0.5	0.0	0.0
17	12.0	13.5	14.0	16.0	12.0	19.5	31.0	13.0	13.5	11.0
18	0.0	0.0	0.0	0.0	0.0	0.0	0.0	0.0	0.0	0.5
19	0.5	1.0	1.5	0.5	0.5	3.5	4.5	2.5	2.5	1.5
20	0.0	0.0	0.0	0.0	0.0	0.0	0.0	0.0	0.0	0.0
21	0.0	0.0	0.0	0.0	0.0	0.0	0.0	3.0	0.0	0.0
22	43.5	31.5	69.5	31.0	56.0	136.0	13.0	129.5	53.0	107.0
23	33.0	25.5	57.5	26.0	31.0	69.5	109.0	32.5	67.5	44.0
24	0.0	0.0	0.0	0.0	0.0	0.0	0.0	0.0	0.0	0.0
25	0.0	0.0	0.0	0.0	0.0	0.0	0.0	0.0	0.0	0.0
26	0.0	0.0	0.0	0.0	0.0	0.0	0.0	0.0	0.0	0.0
27	0.0	0.0	0.0	0.0	0.0	0.0	0.0	0.0	0.0	0.0
28	0.0	0.0	0.0	0.0	0.0	0.0	0.0	0.0	0.0	0.0
29	0.0	0.0	0.0	0.0	0.0	0.0	0.0	0.0	0.0	0.0
30	0.0	0.0	0.0	0.0	0.0	0.0	0.0	0.0	0.0	0.0
31	0.0	0.0	0.0	0.0	0.0	0.0	0.0	0.0	0.0	0.0
最大日降水量	48.0	87.0	118.0	87.0	77.5	157.5	115.5	136.5	115.5	113.5
起日	9	9	9	9	9	9	9	9	9	9
最大1時間降水量	17.5	9.0	27.5	9.5	18.0	31.5	47.5	22.5	19.0	30.0
起日 時分	22 21:17	22 23:38	22 23:09	22 23:10	22 23:12	23 00:40	23 01:21	23 00:05	22 23:50	22 21:51
最大10分間降水量	3.5	2.5	6.5	2.5	3.5	6.5	10.5	5.0	6.5	10.5
起日 時分	22 20:55	22 21:14	22 22:48	22 21:02	22 22:55	23 00:30	23 00:32	22 23:27	23 02:12	22 21:12
上旬合計	82.5	177.0	244.5	177.0	147.5	336.0	242.0	244.5	214.5	179.0
中旬合計	13.5	17.5	16.0	19.0	14.5	23.0	35.5	16.0	16.0	13.0
下旬合計	76.5	57.0	127.0	57.0	87.0	205.5	122.0	165.0	120.5	151.0
月合計	172.5	251.5	387.5	253.0	249.0	564.5	399.5	425.5	351.0	343.0
1mm以上日数	7	10	8	9	9	8	8	9	9	9
10mm以上日数	5	6	6	6	5	7	6	6	6	5
30mm以上日数	3	3	5	3	4	5	5	5	4	4
50mm以上日数	0	2	5	2	3	5	3	3	4	3
70mm以上日数	0	1	1	1	1	4	3	2	1	2
100mm以上日数	0	0	1	0	0	2	2	2	1	2

地域気象観測日照時間月報

徳島県

2020年10月

単位:h

観測所名	池田	穴吹	徳島	京上	蒲生田	木頭	日和佐	海陽
日付								
1	6.5	4.8	9.1	5.4	10.3	8.6	11.1	9.6
2	10.5	9.6	11.0	8.2	10.3)	8.4	10.9	10.1
3	4.3	5.0	5.7	5.0	7.2	3.5	6.8	6.5
4	0.6	1.0	0.3	0.6	0.0	0.6	0.6	0.2
5	2.7	4.1	4.8	1.9	5.7	6.5	2.9	3.9
6	8.9	9.0	9.4	6.6	9.7	8.6	10.3	10.0
7	5.5	1.8	4.0	3.5	2.8	3.8	3.8	3.9
8	0.0	0.0	0.0	0.0	0.0	0.0	0.0	0.0
9	0.0	0.0	0.0	0.0	0.0	0.0	0.0	0.0
10	0.0	0.0	0.0	0.2	0.4	0.8	4.3	4.0
11	2.9	3.6	8.2	4.4	10.3	7.0	10.8	7.6
12	4.2	4.4	4.9	4.3	5.5	3.8	4.6	4.2
13	5.7	5.1	8.5	5.2	9.1	8.6	9.8	6.0
14	9.5	8.5	10.7	7.2	10.6	8.2	10.5	9.6
15	5.6	2.7	3.6	5.6	7.0	7.5	10.2	7.1
16	4.0	3.5	3.6	2.9	4.8	2.1	3.9	3.2
17	0.0	0.0	0.0	0.0	0.0	0.0	0.0	0.0
18	5.5	3.7	2.6	2.4	4.1	2.1	4.8	4.0
19	0.7	0.5	0.3	0.2	0.0	0.1	0.0	0.0
20	9.5	8.4	8.5	7.1	8.1	8.3	8.5	8.3
21	8.2	8.6	8.8	6.2	4.1]	1.3	7.3	6.5
22	0.0	0.0	0.1	0.4	1.6	0.0	0.3	0.0
23	2.2	3.0	4.1	0.6	4.1	4.5	4.0	1.7
24	7.0	7.5	10.0	6.5	9.6	8.2	9.2	9.5
25	8.2	9.3	10.6	7.2	10.4	8.2	10.3	9.8
26	9.4	9.3	10.0	7.4	9.9	6.9	7.7	6.9
27	8.7	8.4	9.9	7.3	9.4	5.0	8.4	8.3
28	2.4	2.9	2.9	2.3	3.6	1.6	3.3	2.9
29	8.7	8.5	8.6	7.3	9.2	7.1	6.8	9.0
30	5.0	3.1	3.8	3.8	7.6	6.1	6.5	8.1
31	9.1	7.9	10.1	7.3	8.9	8.1	10.2	9.6
旬合計 上旬	39.0	35.3	44.3	31.4	46.4	40.8	50.7	48.2
旬合計 中旬	47.6	40.4	50.9	39.3	59.5	47.7	63.1	50.0
旬合計 下旬	68.9	68.5	78.9	56.3	78.4)	57.0	74.0	72.3
月合計	155.5	144.2	174.1	127.0	184.3)	145.5	187.8	170.5
0.1時間未満日数	5	5	4	3	5	4	4	5

地域気象観測風向・風速月報

徳島県 2020年10月

単位:m/s 1/3頁

観測所名	池田						穴吹						徳島					
	平均	最大	最大風向	最大瞬間	最大瞬間風向	最多	平均	最大	最大風向	最大瞬間	最大瞬間風向	最多	平均	最大	最大風向	最大瞬間	最大瞬間風向	最多
1	0.9	3.6	NNW	6.7	ENE	SW	1.0	2.6	WSW	4.9	WSW	W	3.0	5.5	NNE	9.1	N	WNW
2	1.2	4.7	NW	7.8	NW	WSW	1.2	2.8	NE	5.7	NE	W	2.0	4.1	SSE	6.2	WNW	WNW
3	1.3	3.7	W	5.1	W	WSW	1.1	3.2	W	5.9	W	W	1.4	3.3	SE	5.0	SE	SSW
4	1.2	2.6	E	5.5	E	WSW	0.8	2.2	E	4.3	NNE	W	1.9	4.7	SSE	7.1	SE	WNW
5	1.7	3.5	WNW	7.4	WSW	W	1.4	3.3	WSW	6.7	SSW	WSW	3.8	7.5	NW	12.4	NW	NNW
6	1.3	4.0	NNW	7.8	N	WSW	1.4	2.8	ESE	5.9	ENE	WSW	4.0	6.0	NNW	10.5	NW	WNW
7	2.1	4.7	ENE	10.3	E	ENE	1.1	2.2	SSW	4.9	SSE	WSW	3.4	5.7	N	10.2	N	NNW
8	2.9	5.3	ENE	12.5	E	ENE	0.9	2.4	ENE	5.7	NE	NNW	3.2	6.1	NNW	10.3	NNW	NW
9	3.1	5.6	ENE	13.4	ENE	ENE	1.1	3.3	NE	8.0	NE	NNE	1.9	4.2	E	7.6	E	NW
10	1.7	4.5	ENE	8.9	ENE	E	1.3	3.2	NE	6.6	E	SW	3.8	7.1	NNW	12.3	NNW	NW
11	1.1	4.0	NW	6.8	NW	WSW	1.1	2.3	E	4.8	NE	WSW	2.9	4.8	WNW	8.6	W	WNW
12	1.4	2.5	W	4.3	W	WSW	1.0	2.4	ENE	4.9	E	WSW	2.1	4.4	WNW	7.8	WNW	WNW
13	1.5	3.4	NW	6.0	WNW	W	1.1	2.5	WSW	5.2	W	WSW	3.2	6.0	NW	10.2	NW	WNW
14	1.6	5.7	NW	9.3	NW	W	0.9	4.0	ENE	8.9	NE	W	3.7	5.7	NNW	9.8	NNW	NNW
15	1.2	3.4	E	7.9	E	E	1.0	4.0	E	8.0	ESE	WSW	3.6	6.6	N	11.0	NNW	N
16	0.8	3.1	ENE	6.2	ENE	E	1.0	3.2	ENE	6.1	ENE	W	3.1	5.4	NNW	8.7	NNW	WNW
17	1.1	3.1	E	6.4	ENE	E	0.6	1.9	SW	4.3	SW	W	2.5	4.4	WNW	7.6	WNW	WNW
18	0.9	2.5	NW	5.0	E	WSW	0.9	2.4	SSW	4.7	E	W	2.6	4.4	WNW	7.9	WNW	WNW
19	1.1	2.7	WNW	4.4	ESE	WSW	1.1	2.6	W	4.7	WNW	W	1.9	4.1	WNW	6.4	NW	WNW
20	1.6	3.1	E	6.9	NE	W	1.3	2.5	E	7.8	SE	W	2.6	4.4	NNW	8.1	NW	WNW
21	1.4	2.7	WNW	6.9	WNW	SW	1.3	3.2	SSE	7.6	SE	WSW	2.9	6.9	SSE	11.1	SSE	SSE
22	1.3	3.8	E	9.0	E	E	0.9	3.1	NE	6.4	NE	N	5.4	10.3	SSE	17.1	SSE	SE
23	1.5	5.2	NW	11.3	WNW	SW	1.4	2.8	SW	6.8	SW	WSW	3.3	6.6	WNW	11.5	WNW	WNW
24	1.9	5.0	WNW	9.3	W	W	2.2	5.1	WSW	11.3	WSW	WSW	4.1	6.6	WNW	11.9	W	WNW
25	1.7	4.0	NW	7.4	WNW	W	1.5	3.3	WNW	7.8	WSW	SW	2.3	4.9	NNW	8.7	NW	WNW
26	1.6	3.5	W	6.1	SSW	W	1.3	2.8	SW	4.9	NE	W	2.6	4.5	N	7.9	W	WNW
27	1.5	2.8	NW	5.4	WSW	W	1.1	2.4	ENE	5.0	ENE	WSW	1.8	4.4	N	7.3	N	WNW
28	2.0	3.9	W	5.5	W	W	0.9	2.1	WSW	4.2	WSW	W	1.6	3.9	WNW	6.3	WNW	NW
29	1.6	3.5	NNW	6.1	NNW	W	1.3	3.7	ENE	6.9	ENE	WSW	3.0	5.5	N	8.8	NNW	NW
30	1.1	3.9	N	8.3	E	ENE	1.0	3.0	ENE	6.2	ENE	W	4.0	6.5	N	11.8	NNE	NNW
31	1.0	2.6	E	6.1	E	SW	1.3	3.2	ENE	6.4	E	WSW	2.5	5.1	NNW	8.5	N	WNW
月最大		5.7	NW	13.4	ENE			5.1	WSW	11.3	WSW			10.3	SSE	17.1	SSE	
起日		14		9				24		24				22		22		
上旬平均	1.7					ENE	1.1					WSW	2.8					WNW
中旬平均	1.2					W	1.0					W	2.8					WNW
下旬平均	1.5					W	1.3					WSW	3.0					WNW
月平均	1.5					W	1.1					WSW	2.9					WNW
10m/s以上日数		0						0						1				
15m/s以上日数		0						0						0				
20m/s以上日数		0						0						0				
30m/s以上日数		0						0						0				

地域気象観測風向・風速月報

徳島県 2020年10月

単位:m/s 2/3頁

観測所名	京上						蒲生田						木頭					
	平均	最大	最大風向	最大瞬間	最大瞬間風向	最多	平均	最大	最大風向	最大瞬間	最大瞬間風向	最多	平均	最大	最大風向	最大瞬間	最大瞬間風向	最多
1	0.2	1.3	SSE	5.0	SSW	WSW	2.0	4.1	NE	10.4	NE	E	0.8	3.2	SSW	7.8	SSW	N
2	0.2	1.0	S	3.4	S	SE	1.8)	3.5)	NE)	8.9)	NW)	W	0.5	1.8	S	5.4	SE	S
3	0.1	0.8	SE	3.7	S	SE	1.7	3.5	W	5.4	NE	W	0.4	1.6	SSW	4.5	S	NE
4	0.1	0.8	WNW	2.0	NW	WNW	2.4	5.4	W	9.4	SW	SW	0.3	1.8	SSW	3.6	S	SE
5	0.3	1.9	ESE	6.3	ESE	WNW	2.3	4.7	ESE	13.4	NE	W	0.6	2.4	SW	5.3	SW	S
6	0.3	1.7	E	4.3	ENE	ESE	3.6	10.5	NE	15.1	NE	NE	1.0	4.0	S	9.9	SSE	SSW
7	0.8	2.3	N	8.5	NNW	ENE	3.2	9.2	NE	13.5	ENE	NE	0.4	1.6	S	4.7	S	E
8	1.2	2.9	N	9.2	NNW	NW	4.2	12.1	NE	18.8	NE	NE	0.4	1.4	NE	6.0	S	NNE
9	0.6	1.9	WNW	6.2	WSW	NW	3.4	7.9	NE	14.7	NE	NE	0.2	1.6	N	4.1	N	ENE
10	0.4	2.0	NW	8.1	W	NW	3.4	12.2	NE	18.9	NE	NNW	0.7	2.4	SSE	6.2	SSE	ENE
11	0.3	1.4	SW	5.3	SSW	SSE	2.2	4.6	NNW	11.8	N	NNW	0.4	1.6	SSW	4.0	SSW	NE
12	0.2	1.3	W	3.6	SSW	S	1.8	3.6	W	7.9	W	W	0.3	1.7	S	3.9	S	ENE
13	0.3	1.6	SW	5.8	SSW	SE	2.2	4.3	ENE	9.9	NNW	NNW	0.5	2.9	SSW	5.9	SSW	NW
14	0.3	1.6	S	5.8	SSE	SSW	2.4	4.1	NNW	11.0	NNW	SSE	0.6	3.7	SSW	8.3	S	SSW
15	0.4	2.5	E	6.1	ENE	E	2.9	5.9	NE	13.3	NE	ESE	0.9	4.6	SSW	10.5	SSW	SSW
16	0.3	1.4	SSE	5.4	W	SSE	2.3	3.8	NNW	14.5	WNW	N	0.4	2.5	SSW	4.7	SSW	N
17	0.2	0.9	NNW	4.0	W	NW	3.3	9.3	NE	15.3	NE	NE	0.2	1.0	N	1.5	SSE	NE
18	0.2	0.9	WNW	3.0	S	WNW	2.1	3.6	NW	9.3	NE	N	0.5	1.5	WSW	3.4	WSW	W
19	0.1	1.2	NW	3.1	NW	NW	2.1	6.3	NE	10.0	NE	NNW	0.5	1.5	NNE	3.3	NNW	NE
20	0.4	2.0	ENE	6.3	ENE	E	2.0	3.8	W	9.9	NW	N	0.6	1.5	ESE	4.6	S	N
21	0.3	1.8	W	4.6	SSW	NW	4.7)	9.9)	E)	12.9)	E)	W)	0.3	1.4	NNW	3.3	N	E
22	0.4	1.6	WNW	5.7	SSW	WNW	8.1	11.7	ESE	21.8	ESE	ESE	0.3	1.4	SSW	3.1	SE	NNE
23	0.3	1.1	W	4.5	SSE	NW	2.8	6.3	W	13.9	W	WSW	0.5	2.0	SSW	5.1	WNW	ENE
24	0.6	2.0	SSE	6.5	SSE	SSE	2.8	6.8	WNW	13.0	W	W	0.8	2.9	W	6.9	WNW	W
25	0.3	1.3	SSW	4.5	S	ESE	2.2	5.3	NE	9.0	NE	WSW	0.5	2.6	SSW	4.5	SSW	SE
26	0.2	1.0	SE	3.5	S	SE	2.2	4.0	W	8.7	NNE	W	0.6	2.0	S	5.2	S	ESE
27	0.2	1.3	SE	3.2	SSW	SW	1.6	4.1	W	6.5	E	W	0.5	2.0	SSW	4.6	S	NW
28	0.1	1.0	S	2.9	SSW	WNW	1.5	3.2	W	5.7	W	W	0.3	1.4	SSW	2.9	SW	N
29	0.2	1.3	SSE	5.8	S	ESE	2.5	9.0	NE	14.7	NE	NE	0.5	1.8	SE	4.5	SSW	ESE
30	0.5	2.3	E	6.1	SE	NW	3.4	7.0	ENE	17.7	NE	ESE	1.1	5.0	S	12.5	SSE	S
31	0.3	1.2	SSW	4.3	SE	SSW	2.6	6.5	E	11.9	NE	W	0.5	1.9	SSW	5.6	SSE	SE
月最大		2.9	N	9.2	NNW			12.2	NE	21.8	ESE			5.0	S	12.5	SSE	
起日		8		8				10		22				30		30		
上旬平均	0.4					NW	2.8					W	0.5					NNE
中旬平均	0.3					SSE	2.3					N	0.5					NE
下旬平均	0.3					WNW	3.1					W)	0.5					NNE
月平均	0.3					NW	2.8					W)	0.5					NNE
10m/s以上日数		0						4						0				
15m/s以上日数		0						0						0				
20m/s以上日数		0						0						0				
30m/s以上日数		0						0						0				

地域気象観測風向・風速月報

徳島県 2020年10月

単位:m/s 3/3頁

観測所名	日和佐						海陽					
	日付	平均	最大	最大風向	最大瞬間	最大瞬間風向	最多	平均	最大	最大風向	最大瞬間	最大瞬間風向
1	2.4	4.5	NE	10.2	NE	W	0.9	3.7	ENE	8.0	E	ENE
2	2.9	5.3	ESE	8.1	NW	ESE	1.1	4.0	SE	6.4	SE	SE
3	2.8	4.7	WSW	6.3	WSW	W	0.9	4.1	SE	5.7	SE	SE
4	2.3	5.3	N	8.1	N	W	1.1	4.4	WNW	7.7	NW	NW
5	2.2	4.3	NE	9.6	NW	W	1.2	3.9	NW	8.1	NNW	NNE
6	3.5	8.6	WNW	18.3	WNW	WNW	1.8	3.8	ENE	8.4	ENE	N
7	2.9	8.5	WNW	16.7	WNW	W	1.7	5.2	NW	9.8	WNW	NNW
8	3.3	5.6	WNW	14.4	N	ENE	1.1	2.4	NNW	7.5	NE	NNW
9	3.5	6.2	NW	14.8	NNE	NNW	1.1	2.7	NW	5.6	NW	NW
10	3.6	7.4	WNW	19.4	NW	WSW	2.2	5.7	NNW	14.8	WNW	NNW
11	2.6	5.3	W	11.2	W	WNW	0.9	3.4	SSE	6.1	SSE	NW
12	2.3	4.2	ESE	6.5	NW	NNW	0.8	3.0	SE	4.6	SE	WNW
13	2.2	4.6	E	9.3	E	ENE	1.0	4.4	SE	8.7	ESE	NNW
14	3.0	6.4	NW	12.1	NW	W	1.2	3.6	SE	7.2	ENE	ENE
15	2.9	5.7	WNW	13.2	NW	ENE	1.8	4.0	NW	7.5	NNE	NNW
16	3.3	7.3	W	14.5	W	W	1.0	2.9	ENE	4.9	E	NNW
17	2.4	6.6	WNW	13.0	WNW	E	1.0	2.4	NNW	5.5	N	NNW
18	2.3	5.2	WNW	11.6	WNW	W	0.6	2.3	NW	4.5	NW	NW
19	1.9	4.2	W	10.5	WNW	WNW	0.8	2.4	WNW	4.9	WNW	NW
20	2.3	4.5	NW	9.8	NW	NNW	0.9	3.1	NNW	6.8	E	NW
21	4.4	9.7	E	13.0	E	ESE	1.6	4.7	SE	9.2	ESE	SE
22	8.6	14.5	ESE	19.5	SE	ESE	3.8	7.1	SE	14.2	SW	SE
23	3.7	9.3	NW	17.3	WNW	NW	1.8	5.3	NW	13.5	SSE	NW
24	3.0	7.0	NW	12.1	NW	NW	1.8	4.2	NW	7.1	NW	WNW
25	2.7	5.2	WSW	11.7	WNW	W	0.9	3.1	SE	5.7	ESE	ESE
26	2.8	4.8	NE	8.0	ENE	NW	0.8	2.9	SE	5.3	ESE	SE
27	2.5	4.8	ESE	7.7	E	NNW	0.8	3.0	SE	5.4	SE	SE
28	2.6	5.3	NNW	7.7	N	NNW	0.6	2.5	SE	4.1	SSE	SE
29	2.4	5.4	NNW	8.9	NE	NE	1.0	4.3	SE	7.4	SSE	ESE
30	2.9	5.4	NE	13.8	NE	NE	1.9	4.9	NNW	12.3	NNW	N
31	2.8	7.0	W	16.3	WNW	W	1.4	4.4	SE	7.4	SE	NW
月最大		14.5	ESE	19.5	SE			7.1	SE	14.8	WNW	
起日		22		22				22		10		
上旬平均	2.9					W	1.3					NNW
中旬平均	2.5					W	1.0					NNW
下旬平均	3.5					ESE	1.5					SE
月平均	3.0					W	1.3					NNW
10m/s以上日数		1						0				
15m/s以上日数		0						0				
20m/s以上日数		0						0				
30m/s以上日数		0						0				

徳島地方気象台発表の特別警報・警報・注意報

2020年10月

：発表 ：特別警報から警報 ：特別警報から注意報 ：警報から注意報 ：継続 解：解除

発表時刻	警報・注意報	徳島市	鳴門市	小松島市	松茂町	北島町	藍住町	板野町	吉野川市	阿波市	美馬市脇・美馬・穴吹	石井町	上板町	つるぎ町半田・貞光	美馬市木屋平	佐那河内村	神山町	つるぎ町一字	三好市	東みよし町	阿南市	勝浦町	上勝町	那賀町	牟岐町	美波町	海陽町	
10月1日04時22分	雷注意報	解	解	解	解	解	解	解	解	解	解	解	解	解	解	解	解	解	解	解	解	解	解	解	解	解	解	
10月5日16時08分	強風注意報																											
10月6日04時13分	強風注意報																											
10月6日15時45分	強風注意報																					解				解	解	解
10月7日10時08分	強風注意報 波浪注意報																											
10月8日04時15分	強風注意報 波浪注意報																											
10月8日16時16分	強風注意報 波浪注意報																											
10月8日21時42分	波浪警報 強風注意報 波浪注意報																											
10月9日04時56分	波浪警報 大雨注意報 雷注意報 強風注意報 波浪注意報																											
10月9日13時25分	暴風警報 波浪警報 大雨注意報 雷注意報 強風注意報 波浪注意報																											
10月9日14時17分	大雨警報 暴風警報 波浪警報 大雨注意報 雷注意報 強風注意報 波浪注意報																											
10月9日17時24分	大雨警報 暴風警報 波浪警報 大雨注意報 雷注意報 強風注意報 波浪注意報																											
10月9日19時31分	大雨警報 暴風警報 波浪警報 大雨注意報 雷注意報 強風注意報 波浪注意報																											

徳島地方気象台発表の特別警報・警報・注意報

2020年10月

：発表 ：特別警報から警報 ：特別警報から注意報 ：警報から注意報 ：継続 解：解除

発表時刻	警報・注意報	徳島市	鳴門市	小松島市	松茂町	北島町	藍住町	板野町	吉野川市	阿波市	美馬市脇・美馬・穴吹	石井町	上板町	つるぎ町半田・貞光	美馬市木屋平	佐那河内村	神山町	つるぎ町一宇	三好市	東みよし町	阿南市	勝浦町	上勝町	那賀町	牟岐町	美波町	海陽町		
10月9日21時46分	大雨警報																												
	暴風警報																												
	波浪警報																												
	大雨注意報																												
	雷注意報	解	解	解	解	解	解	解	解	解	解	解	解	解	解	解	解	解	解	解	解	解	解	解	解	解	解		
	強風注意報																												
10月9日23時47分	波浪注意報																												
	大雨警報																												
	暴風警報																												
	波浪警報																												
	大雨注意報																												
10月10日04時12分	強風注意報								解	解	解	解	解	解	解	解	解	解	解	解	解	解	解	解	解	解	解		
	波浪注意報																												
	大雨警報																												
	暴風警報																												
10月10日08時20分	波浪警報																												
	大雨注意報																												
	強風注意報																												
	波浪注意報																												
10月10日10時20分	大雨警報																												
	大雨注意報																												
	強風注意報																												
10月10日13時24分	波浪注意報																												
	大雨注意報		解		解	解	解	解					解																
	強風注意報																												
10月10日16時16分	波浪注意報																												
	大雨注意報		解	解	解	解							解													解	解		
	強風注意報																												
10月10日21時53分	波浪注意報								解																				
	大雨注意報		解	解																									
	強風注意報	解	解	解	解	解	解	解																		解	解	解	
10月11日04時21分	波浪注意報																												
10月11日16時56分	大雨注意報								解	解			解																
10月11日20時40分	高潮注意報		解																										
10月12日15時50分	高潮注意報																												
10月12日21時38分	高潮注意報		解																										
10月17日21時22分	高潮注意報																												
10月18日08時09分	高潮注意報																										解	解	解
10月18日10時25分	高潮注意報																												
10月18日20時28分	高潮注意報																										解	解	解
10月19日04時11分	高潮注意報																												
10月19日09時06分	高潮注意報																										解	解	解
10月19日15時44分	高潮注意報																												
10月19日20時25分	高潮注意報																										解	解	解

徳島地方気象台発表の特別警報・警報・注意報

2020年10月

：発表 ：特別警報から警報 ：特別警報から注意報 ：警報から注意報 ：継続 解：解除

発表時刻	警報・注意報	徳島市	鳴門市	小松島市	松茂町	北島町	藍住町	板野町	吉野川市	阿波市	美馬市脇・美馬・穴吹	石井町	上板町	つるぎ町半田・貞光	美馬市木屋平	佐那河内村	神山町	つるぎ町一字	三好市	東みよし町	阿南市	勝浦町	上勝町	那賀町	牟岐町	美波町	海陽町
10月21日07時25分	波浪注意報																										
10月22日07時48分	雷注意報																										
	強風注意報																										
	波浪注意報																										
	高潮注意報																										
10月22日15時42分	雷注意報																										
	強風注意報																										
	波浪注意報																										
	高潮注意報																										
10月22日18時28分	雷注意報																										
	強風注意報																										
	波浪注意報																										
	高潮注意報																										
10月22日21時16分	大雨注意報																										
	雷注意報																										
	強風注意報																										
	波浪注意報																										
10月22日23時04分	大雨注意報																										
	雷注意報																										
	強風注意報																										
	波浪注意報																										
10月22日23時25分	洪水注意報																										
	大雨注意報																										
	雷注意報																										
	強風注意報																										
10月23日00時50分	波浪注意報																										
	洪水注意報																										
	大雨注意報																										
	雷注意報																										
10月23日01時10分	強風注意報																										
	波浪注意報																										
	洪水注意報																										
	大雨注意報																										
10月23日03時02分	雷注意報																										
	強風注意報																										
	波浪注意報																										
	洪水注意報																										
10月23日05時16分	大雨警報																										
	大雨注意報																										
	雷注意報	解	解	解	解	解	解	解	解	解	解	解	解	解	解	解	解	解	解	解	解	解	解	解	解	解	
	強風注意報																										
10月23日05時16分	波浪注意報																					解				解	解
	洪水注意報																										

徳島地方気象台発表の特別警報・警報・注意報

2020年10月

：発表 ：特別警報から警報 ：特別警報から注意報 ：警報から注意報 ：継続 解：解除

発表時刻	警報・注意報	徳島市	鳴門市	小松島市	松茂町	北島町	藍住町	板野町	吉野川市	阿波市	美馬市脇・美馬・穴吹	石井町	上板町	つるぎ町半田・貞光	美馬市木屋平	佐那河内村	神山町	つるぎ町一宇	三好市	東みよし町	阿南市	勝浦町	上勝町	那賀町	牟岐町	美波町	海陽町	
10月23日05時44分	大雨注意報 強風注意報 洪水注意報																											
10月23日07時01分	大雨注意報 強風注意報 洪水注意報																											
10月23日11時18分	大雨注意報 強風注意報	解	解							解		解		解	解	解	解	解	解	解	解	解	解	解	解	解	解	
10月23日13時27分	強風注意報 高潮注意報																											
10月23日20時28分	強風注意報 高潮注意報		解																									
10月24日03時59分	強風注意報	解	解	解	解	解	解	解													解				解	解	解	
10月30日07時43分	強風注意報																											
10月30日19時09分	強風注意報																											
10月31日04時05分	強風注意報	解	解	解	解	解	解	解													解				解	解	解	

土砂災害警戒情報発表状況

2020年10月 徳島県 徳島地方気象台 共同発表

10月は土砂災害警戒情報の発表はありませんでした。

指定河川洪水予報発表状況

2020年10月 徳島地方気象台

10月は指定河川洪水予報の発表はありませんでした。

指定河川洪水予報の発表対象河川は、吉野川、那賀川、勝浦川です。
吉野川は徳島河川国道事務所と徳島地方気象台、
那賀川是那賀川河川事務所と徳島地方気象台、
勝浦川水系勝浦川は徳島県と徳島地方気象台による共同発表です。

記録的短時間大雨情報発表状況

2020年10月 徳島地方気象台

10月は記録的短時間大雨情報の発表はありませんでした。

竜巻注意情報発表状況

2020年10月 徳島地方気象台

10月は竜巻注意情報の発表はありませんでした。

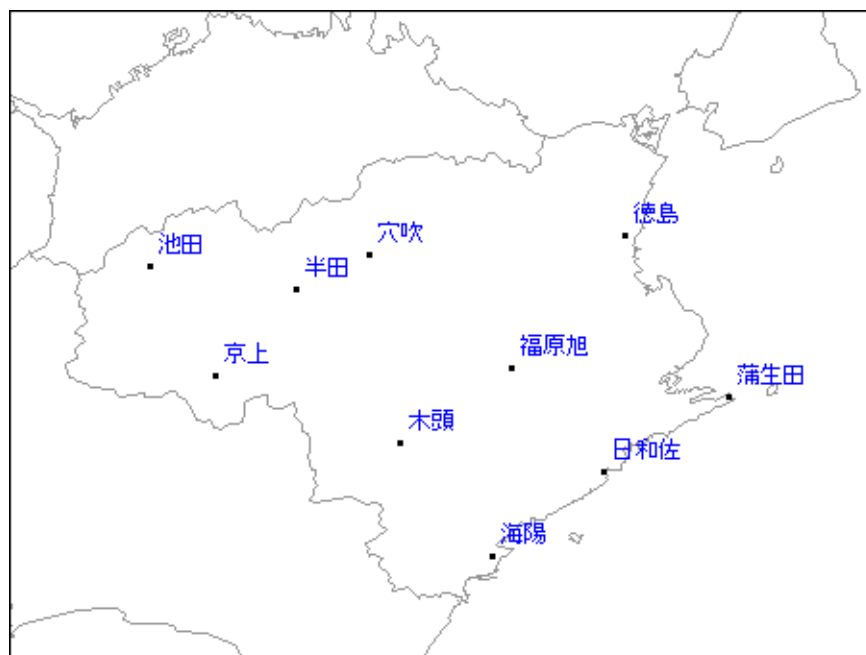
観測所一覧表

観測所一覧表

2020年11月1日現在

観測所番号	観測所名	観測種目							所在地	緯度 度分	経度 度分	観測所の高さ m	風向 風速計地上高さ m
		気温	湿度	風	降水量	日照時間	積雪	気圧					
71066	池田								三好市池田町シンヤマ	34 01.4	133 47.7	214	10.0
71087	穴吹								美馬市穴吹町口山字初草	34 02.4	134 09.4	160	9.4
71106	徳島								徳島市大和町 徳島地方気象台	34 04.0	134 34.4	2	17.8
71136	半田								美馬郡つるぎ町半田 字下尾尻	33 59.4	134 02.2	228	
71191	京上								三好市東祖谷京上	33 52.0	133 54.2	560	6.5
71211	福原旭								勝浦郡上勝町大字旭字蔭	33 52.7	134 23.3	290	
71231	蒲生田								阿南市椿町蒲生田	33 50.2	134 44.5	10	10.0
71251	木頭								那賀郡那賀町木頭和無田 ヨシノ	33 46.3	134 11.9	363	10.0
71266	日和佐								海部郡美波町日和佐浦	33 43.9	134 32.3	3	15.4
71291	海陽								海部郡海陽町四方原 字杉谷	33 36.7	134 21.3	5	10.0

観測所配置図



観測所配置図は、徳島地方気象台ホームページの「気象台の業務案内」にも掲載しています。
<https://www.jma-net.go.jp/tokushima/gyoumugaiyou/haichizu/haichizu.htm>

資料の解説

徳島地方気象台の気象月表

要素 (細分)	単位	統計方法	(要素)		
気圧	平均 (現地)	0.1 hPa	毎正時の観測値 (24回) の平均	平均気圧	
	平均 (海面)	0.1 hPa	平均気圧を海面上 (0 m) に校正した値	海面気圧	
気温	平均	0.1 °C	毎正時の観測値 (24回) の平均	平均気温	
	最高	0.1 °C	任意時刻の最高値	最高気温	
	最低	0.1 °C	任意時刻の最低値	最低気温	
蒸気圧	平均	0.1 hPa	毎正時の観測値 (24回) の平均	平均蒸気圧	
相対湿度	平均	1 %	毎正時の観測値 (24回) の平均	平均相対湿度	
	最小	1 %	任意時刻の最小値	最小相対湿度	
日照時間	日	0.1 h	毎正時の観測値の合計	日照時間	
降水量	日	0.5 mm	毎正時の降水量 (24回) の合計	降水量	
	最大1時間	0.5 mm	任意時刻の1時間降水量の最大値	最大1時間降水量	
	最大10分間	0.5 mm	任意時刻の10分間降水量の最大値	最大10分間降水量	
最深積雪	最大	1 cm	毎正時 (24回) の最大値	最深積雪	
降雪深さ	合計	1 cm	毎正時 (24回) の積雪差 (正の値のみ) の合計	降雪深さ合計	
(風向) 風速	平均	風速	0.1 m/s	毎10分の観測値 (144回) の平均	平均風速
		風速	0.1 m/s	任意の10分間平均風速の最大値	最大風速
	最大	風向	16方位	最大風速の風向	最大風速の風向
		風速	0.1 m/s	任意の瞬間風速の最大値	最大瞬間風速
	最大瞬間	風向	16方位	最大瞬間風速の風向	最大瞬間風速の風向
		風速	0.1 m/s	任意の瞬間風速の最大値	最大瞬間風速
天気概況	昼 (06時~18時)、夜 (18時~翌日06時)				
大気現象	 雨  雪  みぞれ  霧  もや  煙霧  雷電				

地域気象観測月報

要素 (細分)	単位	統計方法	(要素)		
気温	平均	0.1 °C	毎正時の観測値 (24回) の平均	平均気温	
	最高	0.1 °C	任意時刻の最高値	最高気温	
	最低	0.1 °C	任意時刻の最低値	最低気温	
降水量	日	0.5 mm	毎正時の降水量 (24回) の合計	降水量	
	最大1時間	0.5 mm	任意時刻の1時間降水量の最大値	最大1時間降水量	
	最大10分間	0.5 mm	任意時刻の10分間降水量の最大値	最大10分間降水量	
日照時間	日	0.1 h	毎正時の観測値の合計	日照時間	
(風向) 風速	平均	風速	0.1 m/s	毎10分の観測値 (144回) の平均	平均風速
		風速	0.1 m/s	任意の10分間平均風速の最大値	最大風速
	最大	風向	16方位	最大風速の風向	最大風速の風向
		風速	0.1 m/s	任意の瞬間風速の最大値	最大瞬間風速
	最大瞬間	風向	16方位	最大瞬間風速の風向	最大瞬間風速の風向
		風速	0.1 m/s	任意の瞬間風速の最大値	最大瞬間風速
最多	風向	16方位	毎正時 (24回) で最も多く現れた風向	最多風向	

「平年」の値、平年値の統計期間：1981~2010年（穴吹は2001~2010年）を使用します。

-) : 準正常値 (対象となる資料の一部が欠けているが、許容する資料数を満たす値)
-] : 資料不足値 (対象となる資料が許容する資料数を満たさない値)
- × : 欠測又は資料なし (測器の故障などで値が得られなかった場合)
- // : 平年値なし (統計期間が短く平年値が算出できない場合)

「利用上の注意」 本資料に含まれるデータ等を利用した場合は、「徳島地方気象台提供」と明記願います。

「徳島県の気象」に関するお問い合わせ先 徳島地方気象台 防災管理官室 電話：088-626-0676